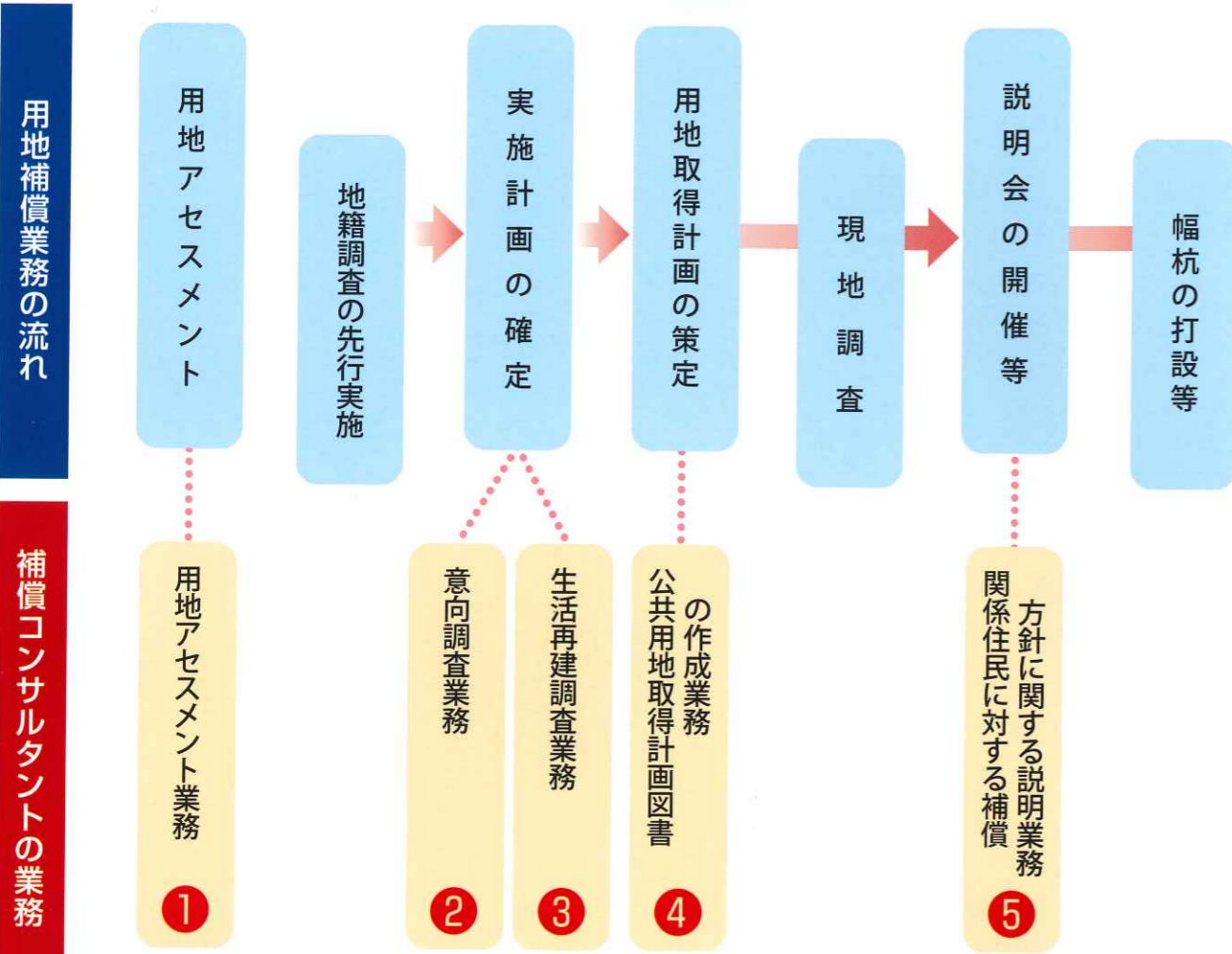
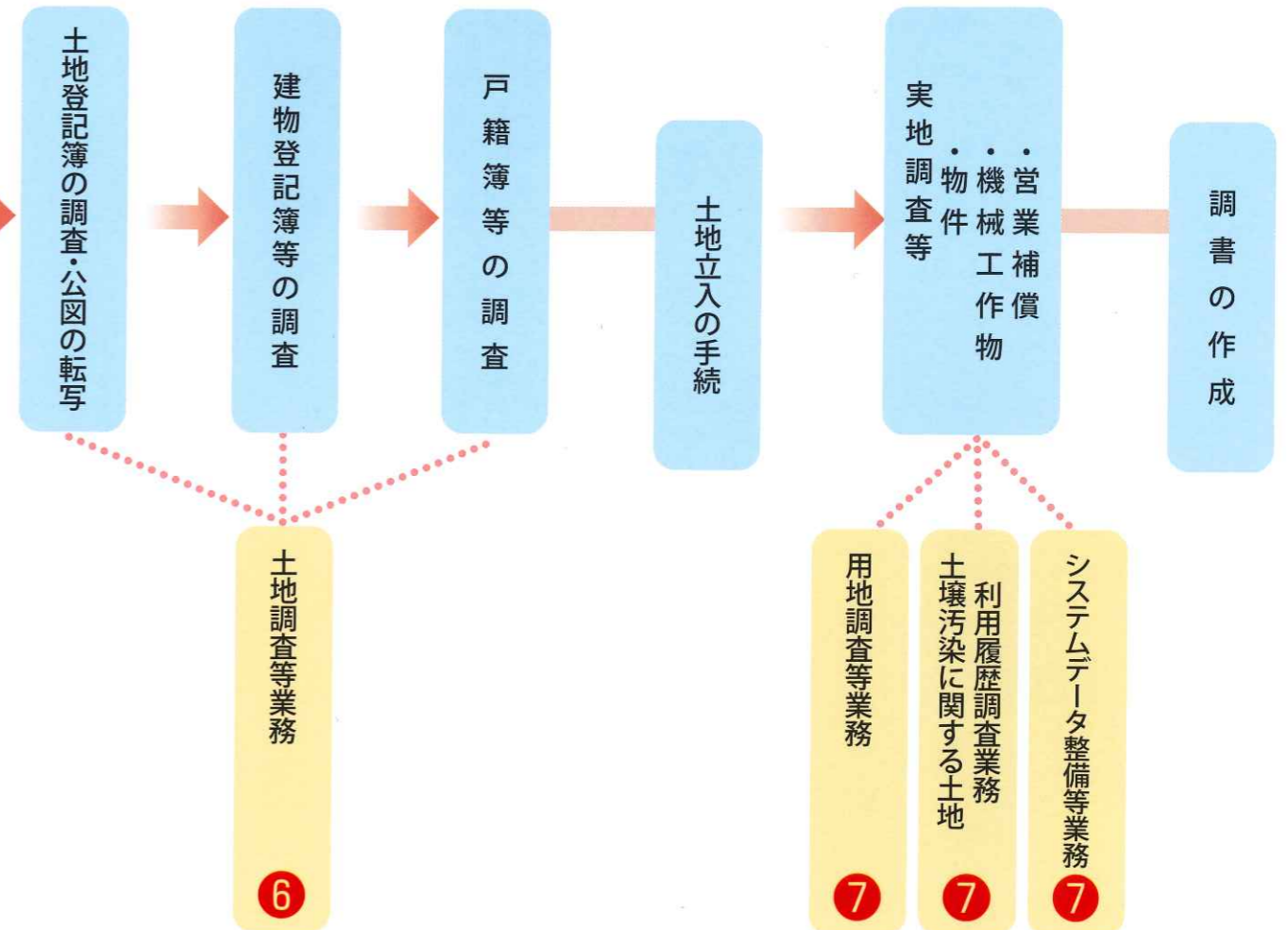


用地補償業務の流れと 補償コンサルタントの業務

計 画 準 備



用 地 調 査



公共用地取得に関する工程管理業務(収入手続を含む)

① 用地アセスメント業務 総合補償部門

地図混乱や土壌汚染の状況、事業反対者や権利関係の輻輳状況、地籍調査の実施状況や着手見込など、用地取得におけるリスク情報の収集を行います。

② 意向調査業務 補償関連部門

その事業の規模、内容等から地域住民の意向を把握するため、アンケート調査等を行います。

③ 生活再建調査業務 補償関連部門

ダム事業等大規模な公共事業の施行に伴い生活の基盤に大きな変化をもたらすときに、関係者の生活再建のため、生活再建に関する先例調査又は関係者の意向等について調査を行います。

④ 公共用地取得計画図書の作成業務 総合補償部門

用地取得におけるリスク情報に対する解決方法、事業期間を踏まえた用地補償費概算予算、用地取得に要する期間、執行体制等に係る参考図書の作成を行います。

⑤ 関係住民に対する補償方針に関する説明業務 総合補償部門

計画や補償の方針等を関係者及び地域の住民に説明するため、説明会の開催通知、会場設営、補償方針に関する説明等を行います。

⑥ 土地調査等業務 土地調査部門 物件部門

用地調査の基本となる土地登記簿、建物登記簿、戸籍簿等の調査により、権利者の確定を行います。



⑦ 用地調査等業務 物件部門 機械工作物部門 営業補償・特殊補償部門

①補償の対象となる建物等の物件、②営業その他通常生ずる損失に関する事項について、適正な補償を行うため、現地において正確な調査を行います。

また、補償関連事項として、③消費税等相当額の補償の必要性に関する調査、④大規模工場等の影響範囲等に関する予備調査、⑤取得する土地等の土壌汚染に関する土地利用履歴調査等の業務を行います。

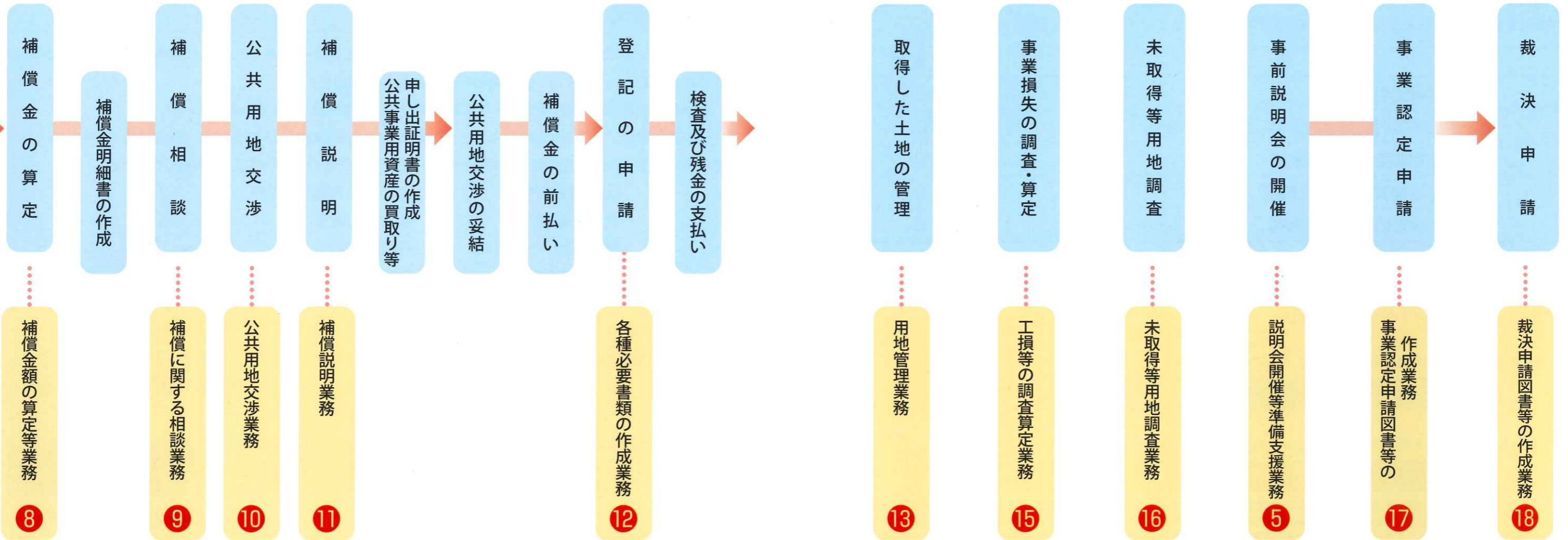
算定

公共用地交渉等

契約・支払

管理・施行

収用手続



14

8 補償金額の算定等業務



補償金額の算定に関する業務には、①標準地から比準し各画地の評点を求める業務、②移転工法案を検討する業務、③建物等物件及び営業その他通常生ずる損失の補償額算定業務、④時間の経過に伴う再算定の業務、⑤成果品の精度監理に関する業務等があります。

9 補償に関する相談業務



相談所(インフォメーションセンターを含む)の設置、事業に関する情報の発信、苦情等の受付、補償相談対応等を行います。

10 公共用地交渉業務



関係権利者の特定、補償額算定書の照合及び交渉方針の策定等を行ったうえで、権利者と面接し、補償内容の説明等を行い、公共事業に必要な土地の取得等に対する協力を求めることなどを行います。

11 補償説明業務



関係者に対して、調査・算定等に関する補償内容の説明を行います。

12 各種必要書類の作成業務

支払書類、契約書類、税務関係書類の作成を行います。

13 用地管理業務

取得した用地が、不法に占拠されたり、ゴミを投棄されないため、フェンス等の設置、除草、パトロール等の管理を行います。

14 公共用地取得に関する工程管理業務



計画された用地取得期間内に用地取得が完了するように、収入手続きへの適時適切な移行も視野に入れ、公共用地取得計画図書の作成業務から公共用地交渉の妥結、土地の引き渡しまでの間の各業務の進捗状況等の管理を行います。

15 工損等の調査算定業務



事業の施行により、第三者に日陰、テレビ電波障害、水枯れ、地盤変動等の損害を与えることがあり、これらの因果関係の証明や損害額算定のための事前調査及び事後調査を行い費用負担額を算定します。

また、費用負担内容について、関係人に補償説明を行います。

16 未取得等用地調査業務

道路・河川等の供用開始後であるにもかかわらず、所有権の移転登記がなされていない土地が存在することがあります。その原因と事後処理について調査検討を行います。

17 事業認定申請図書等の作成業務



18 裁決申請図書等の作成業務

任意で用地取得が困難なときは、土地収用法の手続きに移行することとなります。

収入手続きを行うため、事業認定申請書等の作成及び裁決申請書作成等を行います。

※用地関係資料作成整理等業務

用地業務は、発注の予定価格の積算、発注業務の監督、成果品の審査、諸資料の作成、補償説明等多岐にわたります。これらの業務の全般について技術的な補助業務を行います。