

緑立つ道

「緑立つ道」は、大阪と京都を結ぶ新しい幹線道路《第二京阪道路》の愛称です。

2003年
記念号
保存版
2002年12月発行

【発行】
国土交通省 近畿地方整備局 浪速国道事務所
日本道路公団 関西支社 枚方工事事務所

緑立つ道 2003年 CALENDAR

JANUARY 1

日	月	火	水	木	金	土
			1	2	3	4
5	6	7	8	9	10	11
12	13	14	15	16	17	18
19	20	21	22	23	24	25
26	27	28	29	30	31	

FEBRUARY 2

日	月	火	水	木	金	土
						1
2	3	4	5	6	7	8
9	10	11	12	13	14	15
16	17	18	19	20	21	22
23	24	25	26	27	28	

MARCH 3

日	月	火	水	木	金	土
						1
2	3	4	5	6	7	8
9	10	11	12	13	14	15
16	17	18	19	20	21	22
23	24	25	26	27	28	29
30	31					

APRIL 4

日	月	火	水	木	金	土
			1	2	3	4
5	6	7	8	9	10	11
12	13	14	15	16	17	18
19	20	21	22	23	24	25
26	27	28	29	30		

MAY 5

日	月	火	水	木	金	土
				1	2	3
4	5	6	7	8	9	10
11	12	13	14	15	16	17
18	19	20	21	22	23	24
25	26	27	28	29	30	31

JUNE 6

日	月	火	水	木	金	土
				1	2	3
4	5	6	7	8	9	10
11	12	13	14	15	16	17
18	19	20	21	22	23	24
25	26	27	28	29	30	



JULY 7

日	月	火	水	木	金	土
				1	2	3
4	5	6	7	8	9	10
11	12	13	14	15	16	17
18	19	20	21	22	23	24
25	26	27	28	29	30	31

AUGUST 8

日	月	火	水	木	金	土
						1
2	3	4	5	6	7	8
9	10	11	12	13	14	15
16	17	18	19	20	21	22
23	24	25	26	27	28	29
30	31					

SEPTEMBER 9

日	月	火	水	木	金	土
						1
2	3	4	5	6	7	8
9	10	11	12	13	14	15
16	17	18	19	20	21	22
23	24	25	26	27	28	29
30						

OCTOBER 10

日	月	火	水	木	金	土
						1
2	3	4	5	6	7	8
9	10	11	12	13	14	15
16	17	18	19	20	21	22
23	24	25	26	27	28	29
30	31					

NOVEMBER 11

日	月	火	水	木	金	土
						1
2	3	4	5	6	7	8
9	10	11	12	13	14	15
16	17	18	19	20	21	22
23	24	25	26	27	28	29
30						

DECEMBER 12

日	月	火	水	木	金	土
						1
2	3	4	5	6	7	8
9	10	11	12	13	14	15
16	17	18	19	20	21	22
23	24	25	26	27	28	29
30	31					

※祝日法改正などにより、祝日・記念日は変更される場合があります。

「緑立つ道」沿道


市の木

「緑立つ道」沿道

市の花




さくら (交野市・寝屋川市)




柿 (門真市・四條畷市・守口市)



ざんごじゅ (大東市)



柳 (枚方市)



つつじ (交野市)



ばら (寝屋川市)



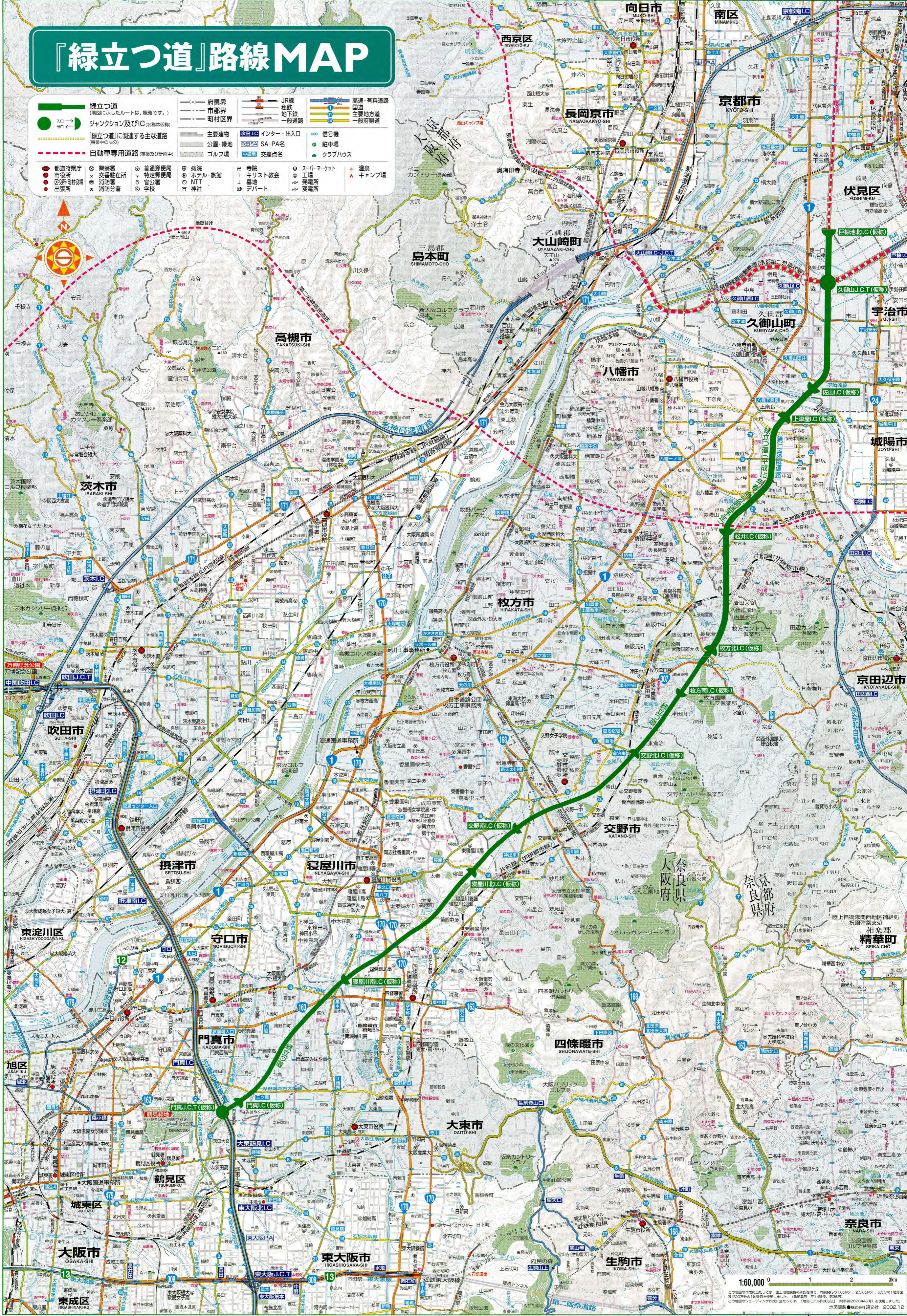
さつき (門真市・四條畷市・守口市)



きく (大東市・枚方市)

『緑立つ道』路線MAP

緑立つ道 (地図に示したルートは、概略です。)	府県界	JR線	高速・有料道路
ジャンクション及びIC (名称は仮称)	市郡界	私鉄	国道
緑立つ道に関連する主な道路 (事業中のもの)	主要建物	地下鉄	主要地方道
自動車専用道路 (事業及び計画中)	公園・緑地	一般県道	一般府県道
都道府県庁	ゴルフ場	吹田JCTインター・出入口	信号機
市役所	病院	吹田SA・PA名	駐車場
区役所・村役所	ホテル・旅館	吹田SA・PA名	クラブハウス
出張所	NTT	吹田SA・PA名	温泉
警察署	消防署	吹田SA・PA名	キャンプ場
特定郵便局	学校	吹田SA・PA名	スーパーマーケット
官公署	寺	吹田SA・PA名	工場
消防署	キリスト教会	吹田SA・PA名	発電所
学校	デパート	吹田SA・PA名	変電所



1:60,000 0 1 2 3km
この図の外周には、地形高度の等値線を用いて、標高17分の1、2.57分の1、5.79分の1の地形図、及び20分の1の地形図が掲載されています。[地形図]は、国土院の提供によるものです。この図のシェーディング作成には、『地形図モデル作成ソフト』(特許第23244号)を使用しました。地図製図：株式会社文芸 2002.12