

いのちとくらしをまもる
防災減災

令和8年2月8日12時00分
中部地方整備局
北勢国道事務所
近畿国道事務所

E25 国道25号 名阪国道(亀山IC^{かめやま}～天理東IC^{てんりひがし})

大雪による通行止めのお知らせ(第1報)

大雪による集中除雪のため、2月8日(日)12時00分より国道25号名阪国道(亀山IC^{かめやま}～天理東IC^{てんりひがし}間)について通行止めを実施しています。今後、集中除雪をおこない早期の規制解除につとめてまいります。(別添1)

○通行止め区間については、気象状況・交通状況により追加等、変更になる場合もあります。

○最新の気象情報及び道路情報等に注意し、十分な時間的余裕を持って行動頂くようお願いします

■三重県・奈良県域の道路情報等については、以下のサイトを参考に確認をお願いします。

- ・北勢国道事務所ホームページ <https://www.cbr.mlit.go.jp/hokusei/>
- ・北勢国道事務所X https://x.com/mlit_hokusei
- ・奈良国道事務所ホームページ <https://www.kkr.mlit.go.jp/nara/>
- ・奈良国道事務所X https://x.com/mlit_narakoku

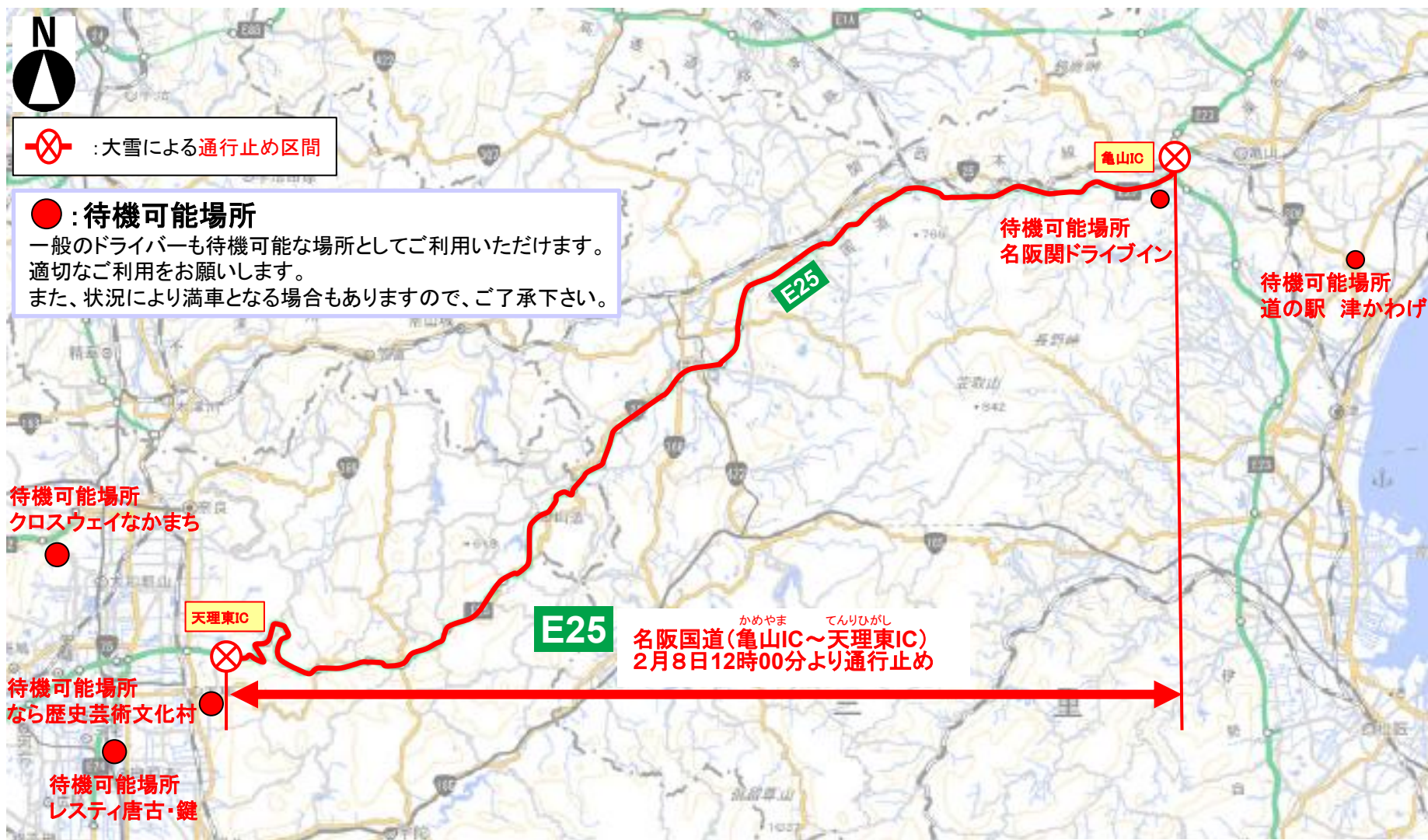
< 取 扱 い > _____

< 配布場所 > 近畿建設記者クラブ、大手前記者クラブ、奈良県政・経済記者クラブ、中部地方整備局記者クラブ、三重県政記者クラブ、第二建政記者クラブ、亀山市政記者室、伊賀記者会、四日市市政記者クラブ、桑名市政記者クラブ

< 問合せ先 >

国土交通省 中部地方整備局 北勢国道事務所(亀山庁舎)
副 所 長 三 治 伝(さんじ つたえ)
管 理 課 長 足 立 光 隆(あだち みつたか)
T E L 0 5 9 5 - 8 2 - 1 3 1 2 (代表)

国土交通省 近畿地方整備局 奈良国道事務所
副 所 長 上 田 賢 一(うえだ けんいち)
管理第二課長 田 中 元 洋(たなか もとひろ)
T E L 0 7 4 2 - 3 3 - 1 3 9 1 (代表)



※広域に降雪があった場合は迂回も難しい場合があります。

大雪予想時は外出をお控え下さい。

※必ず冬用タイヤの装着やチェーンの装着（携行）、飲料や水の携行、燃料の補充にもご協力をお願いします。

※荷主企業および運送事業者の皆さまも、今後の気象予測をご確認頂き、迂回の実施や通行ルールの見直し、運送日の調整などのご協力をお願いします。

※その他路線においても集中除雪のため通行止めになる可能性があります。

・出典:国土地理院地図(電子WEB)をもとに作成



国土交通省
北勢国道事務所
奈良国道事務所

なら歴史芸術文化村 Map

【トイレ・駐車場の利用可】



● : 待機可能場所

一般のドライバーも待機可能な場所としてご利用いただけます。
適切なご利用をお願いします。
また、状況により満車となる場合もありますので、ご了承下さい。

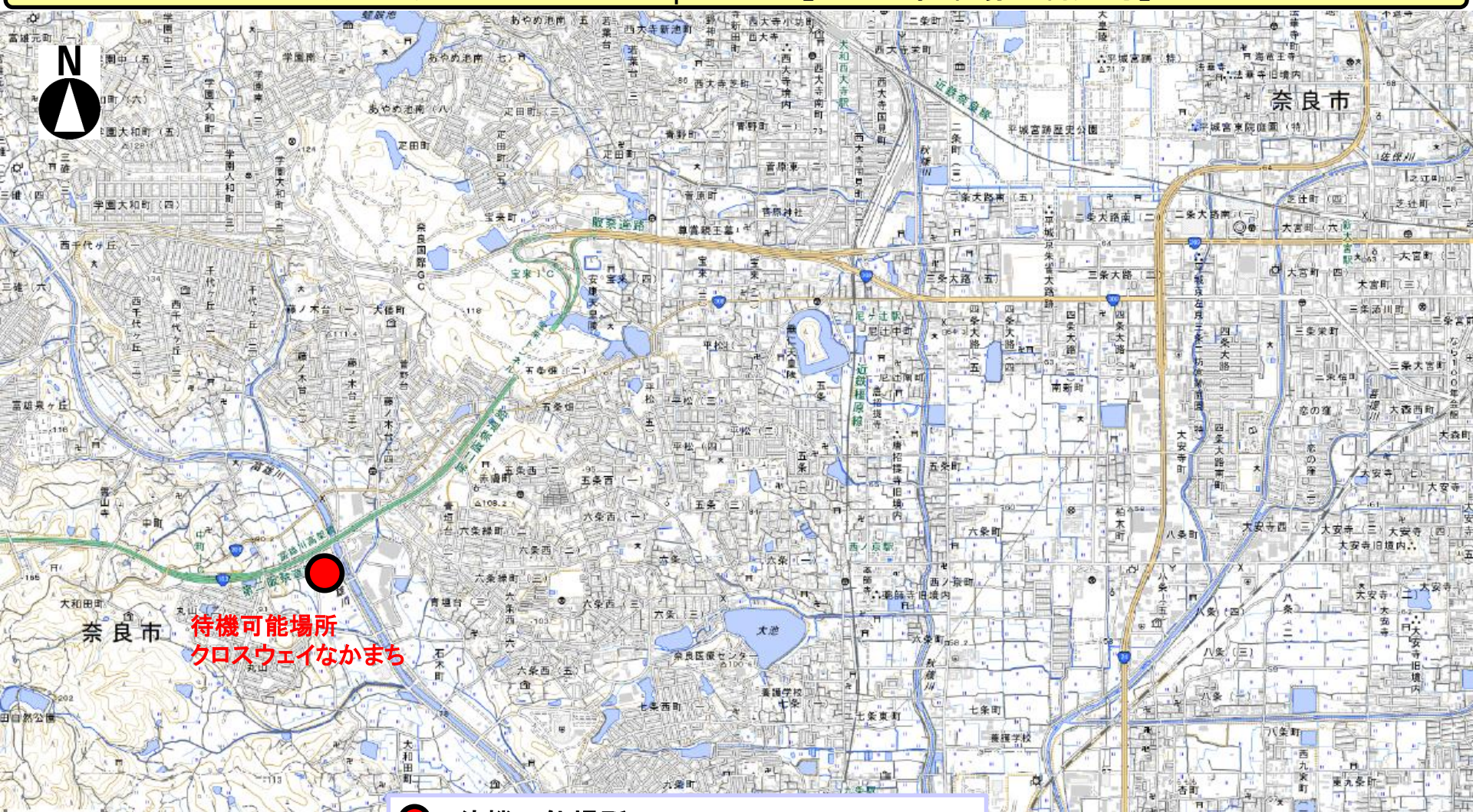
・出典: 国土地理院地図(電子WEB)をもとに奈良国道事務所作成



国土交通省
北勢国道事務所
奈良国道事務所

クロスウェイなかまち Map

【トイレ・駐車場の利用可】



待機可能場所
クロスウェイなかまち

● : 待機可能場所

一般のドライバーも待機可能な場所としてご利用いただけます。
適切なご利用をお願いします。
また、状況により満車となる場合もありますので、ご了承下さい。

・出典: 国土地理院地図(電子WEB)をもとに奈良国道事務所作成



国土交通省
北勢国道事務所
奈良国道事務所

レスティ唐古・鍵 Map

【トイレ・駐車場の利用可】



待機可能場所

一般のドライバーも待機可能な場所としてご利用いただけます。
適切なご利用をお願いします。
また、状況により満車となる場合もありますので、ご了承下さい。



国土交通省
北勢国道事務所
奈良国道事務所

・出典: 国土地理院地図(電子WEB)をもとに奈良国道事務所作成

名阪関ドライブイン Map

【トイレ・駐車場の利用可】



：待機可能場所

一般のドライバーも待機可能な場所としてご利用いただけます。
適切なご利用をお願いします。
また、状況により満車となる場合もありますので、ご了承下さい。

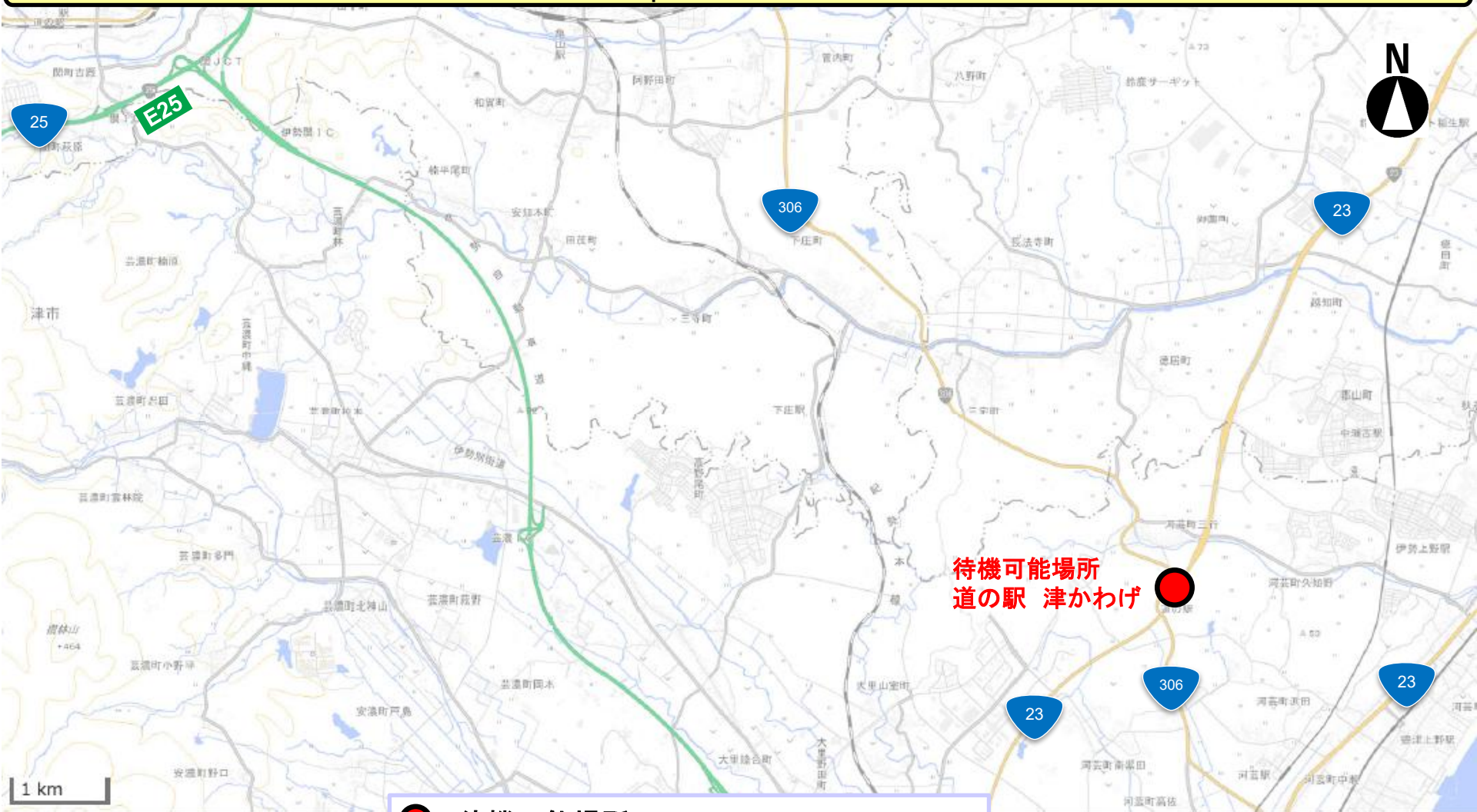
・出典：国土地理院地図（電子WEB）をもとに奈良国道事務所作成



国土交通省
北勢国道事務所
奈良国道事務所

道の駅 津かわげ Map

【トイレ・駐車場の利用可】



：待機可能場所

一般のドライバーも待機可能な場所としてご利用いただけます。
適切なご利用をお願いします。
また、状況により満車となる場合もありますので、ご了承下さい。

・出典：国土地理院地図(電子WEB)をもとに北勢国道事務所作成



国土交通省
北勢国道事務所
奈良国道事務所