

防災に関するワークショップを開催しました

H29.6.17

～地域防災力向上のために～

～豊岡河川国道事務所～

円山河流域では地域の防災力向上を目的に、防災に関するワークショップを平成23年度より継続的に開催しております。昨年度までは行政区単位で開催していましたが、平成29年4月より新たに地区公民館単位で地域コミュニティが組織されたため、今年度はその新しい地域コミュニティ単位でワークショップを開催しました。今回は豊岡市の菅谷地域コミュニティで6月17日に実施したワークショップについて報告します。

ワークショップ概要

- 開催場所:豊岡市菅谷地域コミュニティ
- 開催日:平成29年6月17日(土) 13:30～16:30
- 対象者:菅谷地域コミュニティの住民 30名
- 概要
 - 出前講座
 - ・水災害の現状と防災情報(豊岡河川国道事務所)
 - ・行政区別防災マップのねらい(豊岡市防災課)
 - 各班で話し合い・発表
 - ・地域の現状整理と課題の検討
 - ・地域コミュニティにおける対応方針
 - 情報提供
 - ・要援護者の避難支援(豊岡市社会福祉協議会)



ワークショップ実施状況

出前講座



豊岡河川国道事務所
廣谷建設専門官



豊岡市 防災課
佐々木係長


豊岡河川国道事務所と豊岡市防災課から避難時に参考となる情報等の出前講座を行いました。

各班で話し合い・発表



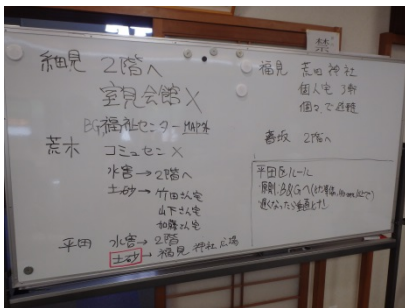
①出前講座で学んだ情報をもとに、5つの行政区ごとに班に分かれて地域の現状と課題を話し合いました。

②安全に避難できるように避難経路上の危険な箇所や避難するタイミング等を付せんに書き、課題を共有しました。




③行政区ごとの特徴を踏まえ発表しました。山間の区、山裾の区それぞれに同じような課題もあれば違う課題もあることがわかりました。

発表とりまとめ



地域全体の課題を共有し、今後は各行政区に持ち帰り引き続き話し合ってくださいとなりました。



【ワークショップでいただいた主な感想】

- ・今後の区の避難計画の参考になった。
- ・自分の住む区はもちろん、菅谷地域全体の防災意識を共有できたのでよかったと思う。
- ・早めの避難をすることによって、何もなかったことが仮にあっても「何もなくよかった！」と思えることが大切。

【問い合わせ先】

国土交通省 近畿地方整備局 豊岡河川国道事務所 調査課
〒668-0025

兵庫県豊岡市幸町10-3

TEL 0796-22-3126(代表)

