


お知らせ  
令和8年1月21日 21時



## 大雪による予防的通行止め開始及び 通行止めの可能性が高い区間について 《1月21日（水）21時現在》

降雪等の影響により、**名神、北陸道、舞鶴若狭自動車道、京都縦貫道、国道8号、9号、21号、27号**の各区間において、**1月21日22時から予防的通行止めを実施**します。

通行止め開始後の降雪状況によっては、通行止め解除までに時間を要する可能性があります。

上記の区間以外にも、中国自動車道、阪神高速、国道29号等の各区間においても、1月22日0時頃から通行止めの可能性が高くなっています。

実施区間及び通行止めの可能性が高い区間は**別添1～3**のとおりです。

※降雪状況等により、通行止めの開始時刻が早まったり、今回の「通行止め予定区間等」以外でも通行規制の可能性がございます。

※今後随時、最新の状況を発表してまいります。※最新の規制情報については、日本道路交通情報センター（JARTIC）のホームページにてご確認をお願いします。

- 大雪時の大規模な車両滞留を防ぐため、予防的通行止めを実施する可能性がありますので、**大雪が予想される地域への外出自粛（出控え）**をお願いします。
- やむをえず外出をされる場合は、**最新の気象情報、道路情報を確認**していただくとともに、**必ず冬用タイヤの装着やチェーンの装着（携行）、食料や水の携行、燃料の補充、迂回の実施等の通行ルートの見直し**にもご協力をお願いします。
- 積雪・凍結道路ですべり止めの措置をとらない運転は**法令違反**となります。
- 荷主企業および運送事業者の皆さまも、今後の気象予測をご確認頂き、運行経路の変更、運送日の調整などのご協力をお願いします。**
- 通行止めの可能性のある区間・時間については、気象状況・交通状況により追加等、変更になる場合もあります。
- 最新の気象情報及び道路情報等に注意し、十分な時間的余裕を持って行動頂くようお願いします。

■冬の道路情報:<https://www.kkr.mlit.go.jp/road/strategy/winter-road/yukihenosonae.html>



■最新の道路交通情報(JARTIC) :<https://www.jartic.or.jp/>



■最新の気象情報

<https://www.jma.go.jp/bosai/map.html#8/35.241/136.114/&element=information&contents=information>



#### <問合せ先>

##### ■気象に関すること

①近畿地方:大阪管区気象台

電 話 06-6949-1300

##### ■道路に関すること

###### 【国が管理する道路】

近畿地方整備局 道路部 道路管理課

電 話 06-6941-2500

###### 【有料高速道路会社が管理する道路】

①中日本高速道路(株)

NEXCO中日本 お客様センター

電 話 0120-922-229

※フリーダイヤルをご利用になれない場合

電 話 052-223-0333[有料]

②西日本高速道路(株)

NEXCO西日本 お客様センター

電 話 0120-924-863

※フリーダイヤルをご利用になれない場合

電 話 06-6876-9031[有料]

③阪神高速道路(株)

お客様センター

電 話 06-6576-1484(受付/24時間)

④本州四国連絡高速道路(株)

お客様窓口

電 話 078-291-1033 (受付/9:00~17:30)

<参考:道路情報提供サイト>

・高速道路、国道、県道に関する情報について

- 日本道路交通情報センター : <https://www.jartico.or.jp/>
- 近畿地方整備局ホームページ: <https://www.kkr.mlit.go.jp/road/strategy/winter-road/yukihenonae.html>
- iHighway (アイハイウェイ) 中日本: <https://www.c-ihighway.jp>
- iHighway (アイハイウェイ) 西日本: <https://ihighway.jp/>

・各機関の SNS などについて

- 近畿地方整備局X: [https://x.com/mlit\\_kinki\\_road](https://x.com/mlit_kinki_road)
- NEXCO 中日本名古屋支社X: [https://x.com/c\\_nexco\\_nagoya](https://x.com/c_nexco_nagoya)
- NEXCO 中日本金沢支社X: [https://x.com/c\\_nexco\\_kana](https://x.com/c_nexco_kana)
- NEXCO 西日本関西支社X: <https://x.com/iHighwayKansai>

## ドライバーの皆様へ

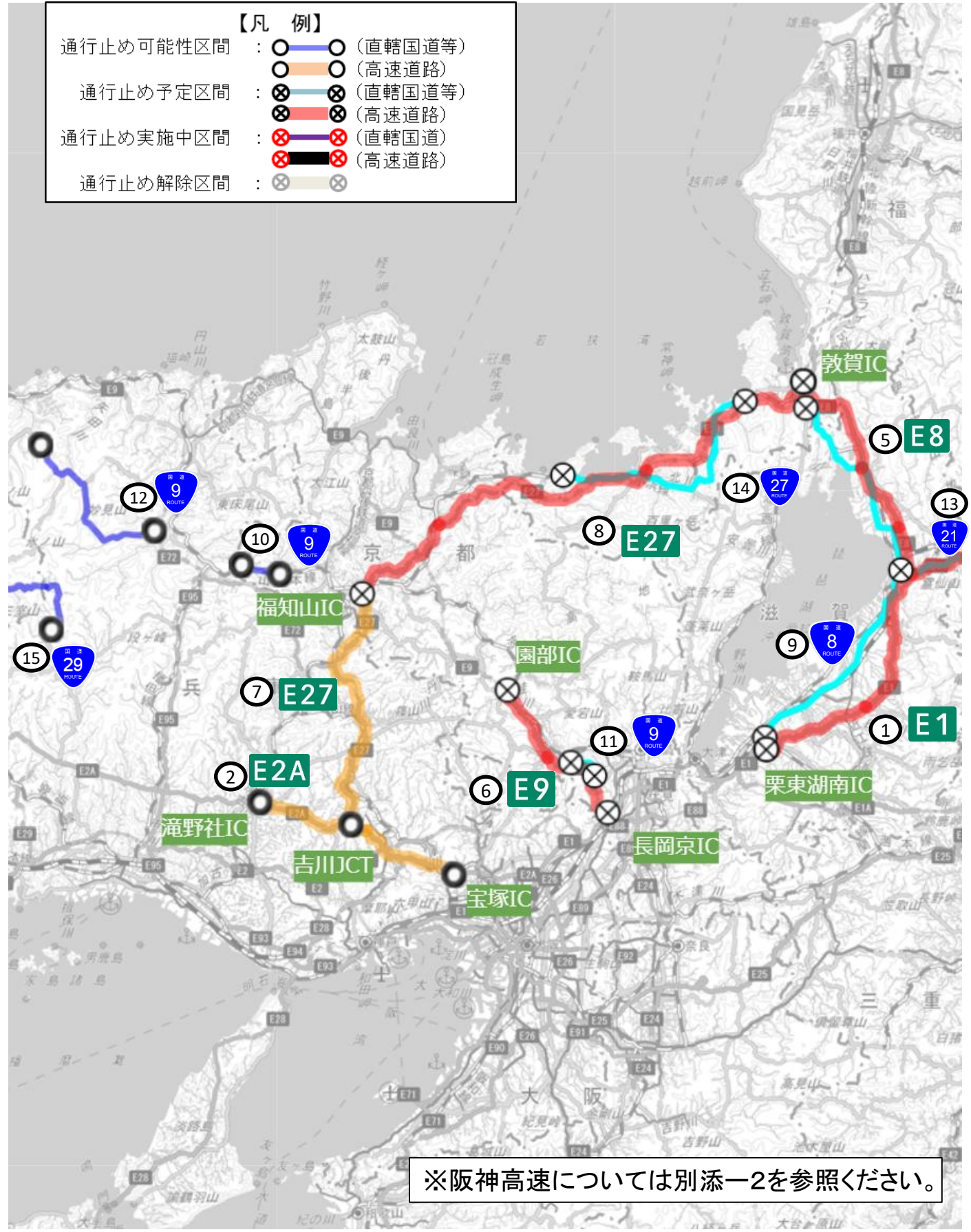
- ・ 過去の大雪では、**車両の立ち往生が発生**
- ・ **冬用タイヤの装着、チェーンの携行・早めの装着、スコップや砂等の冬用装備の携行を**
- ・ **広域迂回の実施、通行ルートの見直しを**



車両の滞留



冬用タイヤやチェーン未装着車両による  
スリップ事故



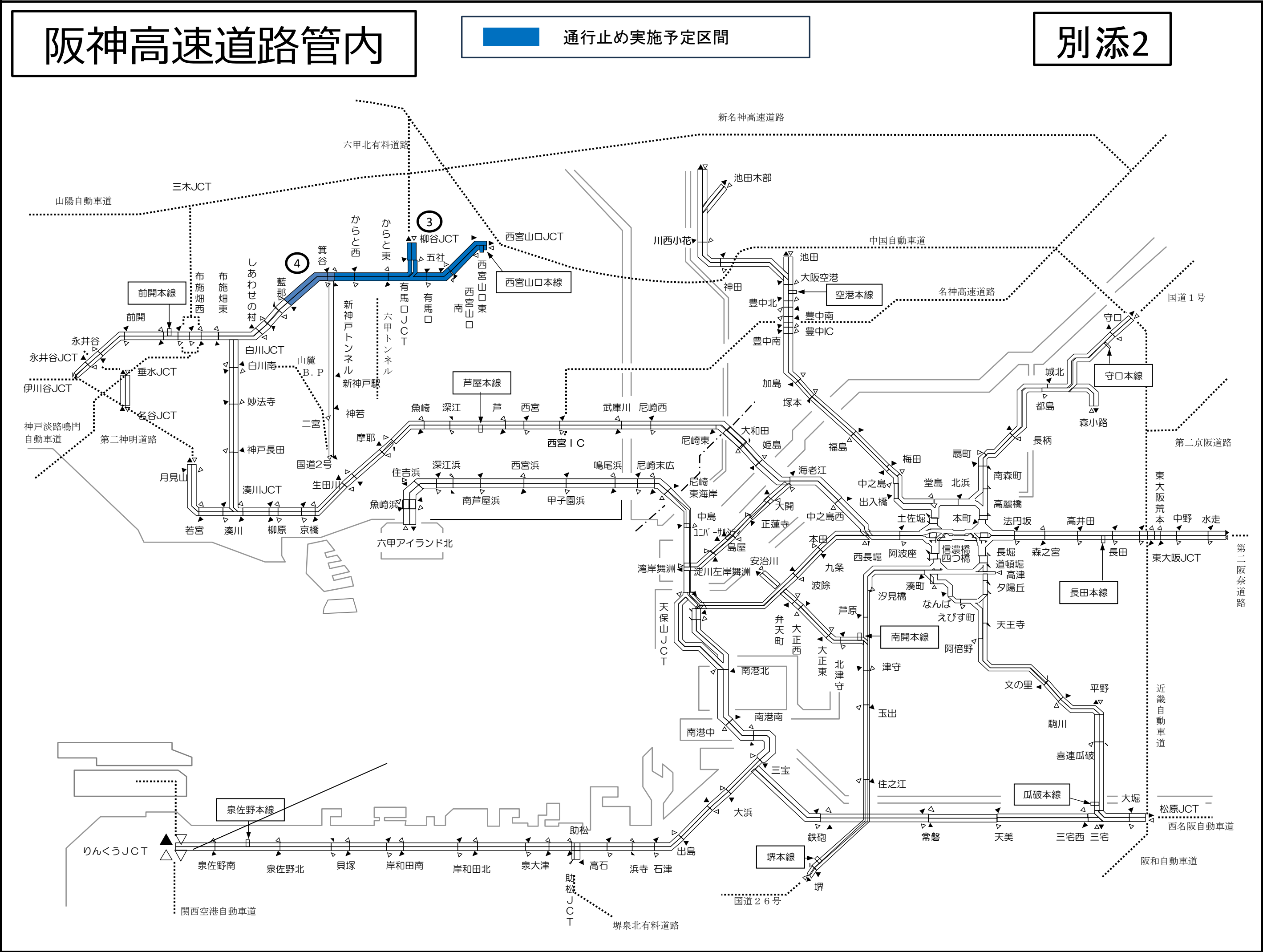
※阪神高速については別添-2を参照ください。



阪神高速道路管内

通行止め実施予定区間

別添2



| 【別添2】道路通行止めの可能性がある区間（高速道路・直轄国道）一覽表<br>＜ 1月22日（木）～25日（日）の通行止め予測 ＞ |                |  |                           | 1月21日<br>21時00分時点     |                 |                   |
|--|----------------|--|---------------------------|-----------------------|-----------------|-------------------|
| 番号   | 路線             | 箇所・区間  | 道路管理者                     | 通行止めの開始見込み            |                 | 通行止め<br>可能性<br>日時 |
|  |                |  |                           | ●実施中<br>○実施予定<br>－未実施 | 開始予定<br>日時      |                   |
| 1  | E1名神           | 栗東湖南IC～一宮IC<br>(滋賀県栗東市～愛知県一宮市)                             | NEXCO中日本<br>NEXCO西日本      | ○                     | 1月21日<br>22時00分 |                   |
| 2  | E2A<br>中国自動車道  | 宝塚IC～滝野社IC<br>(兵庫県宝塚市～兵庫県加東市)                              | NEXCO西日本                  |                       |                 | 1月22日<br>0時～3時    |
| 3  | 阪神高速<br>7号北神戸線 | 柳谷JCT～有馬口JCT<br>(神戸市北区有野町有野～神戸市北区有野町唐櫃)                    | 阪神高速道路                    |                       |                 | 1月22日<br>0時～6時    |
| 4  | 阪神高速<br>7号北神戸線 | 藍那～西宮山口JCT<br>(神戸市北区山田町藍那～兵庫県西宮市山口町下山口)                    | 阪神高速道路                    |                       |                 | 1月22日<br>0時～6時    |
| 5  | E8北陸道          | 米原JCT～敦賀IC<br>(滋賀県米原市～福井県敦賀市)                              | NEXCO中日本                  | ○                     | 1月21日<br>22時00分 |                   |
| 6  | E9京都縦貫道        | 園部IC～長岡京IC<br>(京都市南丹市園部町～京都府長岡京市)                          | NEXCO西日本                  | ○                     | 1月21日<br>22時00分 |                   |
| 7  | E27舞鶴若狭道       | 吉川JCT～福知山IC<br>(兵庫県三木市～京都府福知山市長田野町)                        | NEXCO西日本                  |                       |                 | 1月22日<br>0～3時     |
| 8  | E27舞鶴若狭道       | 福知山 IC～敦賀JCT<br>(京都府福知山市長田野町～福井県敦賀市)                       | NEXCO中日本<br>NEXCO西日本      | ○                     | 1月21日<br>22時00分 |                   |
| 9  | 国道8号           | 正田交差点～辻交差点<br>(福井県敦賀市正田～滋賀県栗東市辻)                           | 国土交通省<br>(近畿地整)           | ○                     | 1月21日<br>22時00分 |                   |
| 10   | 国道9号           | 福知山市夜久野町井田～福知山市夜久野町小倉<br>(京都府福知山市夜久野町井田～<br>京都府福知山市夜久野町小倉) | 国土交通省<br>(近畿地整)           |                       |                 | 1月22日<br>3～6時     |
| 11   | 国道9号           | 西京区大枝沓掛～亀岡市篠町王子<br>(京都市西京区大枝沓掛～京都府亀岡市篠町王子)                 | 国土交通省<br>(近畿地整)           | ○                     | 1月21日<br>22時00分 |                   |
| 12   | 国道9号           | 養父市八鹿町高柳～新温泉町歌長<br>(兵庫県養父市八鹿町高柳～兵庫県新温泉町歌長)                 | 国土交通省<br>(近畿地整)           |                       |                 | 1月22日<br>1～4時     |
| 13   | 国道21号          | 桑田交差点～西門寺交差点<br>(岐阜県大垣市桑田町～滋賀県米原市西門寺)                      | 国土交通省<br>(中部地整)<br>(近畿地整) | ○                     | 1月21日<br>22時00分 |                   |
| 14   | 国道27号          | 山上ランプ～シーサイド高浜<br>(福井県三方郡美浜町～福井県大飯郡高浜町)                     | 国土交通省<br>(近畿地整)           | ○                     | 1月21日<br>22時00分 |                   |
| 15   | 国道29号          | 矢栗市波賀町～鳥取県若桜町小舟<br>(矢栗市波賀町赤西～鳥取県若桜町小舟)                     | 国土交通省<br>(近畿地整)<br>(中国地整) |                       |                 | 1月21日<br>21時以降    |

■参考事項

○通行止めの可能性のある区間・時間については、気象状況・交通状況により追加等、変更になる場合もあります。  
○最新の気象情報及び道路情報等に注意し、十分な時間的余裕を持って行動頂くようお願いします。