


お知らせ
令和8年1月25日7時



名古屋大阪間の予防的通行止めを継続します

《今後、昼前にかけて降雪のピークが予測されています》

現在、名神、新名神、名阪国道等が広範囲にわたって同時に通行止めとなっており、名古屋大阪間の東西交通ができない状況です。

今後、本日昼前にかけて、降雪のピークが予測されているため、引き続き予防的通行止めを継続し、降雪の状況により通行止めの解除を検討していきます。

現時点では、通行止め解除の見通しは未定です。最新の規制状況は、道路情報をご確認ください。通行止めの詳細は、別添1・2をご確認ください。

※降雪状況等により、別添1・2以外においても道路通行止めの可能性があります。
※最新の道路情報は、日本道路交通情報センター（JARTIC）のホームページで
ご確認ください

- 大雪時の大規模な車両滞留を防ぐため、予防的通行止めを実施する可能性がありますので、大雪が予想される地域への外出自粛（出控え）をお願いします。
- やむをえず外出をされる場合は、最新の気象情報、道路情報を確認していただくとともに、必ず冬用タイヤの装着やチェーンの装着（携行）、食料や水の携行、燃料の補充、迂回の実施等の通行ルートの見直しにもご協力をお願いします。
- 積雪・凍結道路ですべり止めの措置をとらない運転は法令違反となります。
- 荷主企業および運送事業者の皆さまも、今後の気象予測をご確認頂き、運行経路の変更、運送日の調整などのご協力をお願いします。
- 通行止めの可能性のある区間・時間については、気象状況・交通状況により追加等、変更になる場合もあります。
- 最新の気象情報及び道路情報等に注意し、十分な時間的余裕を持って行動頂くようお願いします。

■冬の道路情報:<https://www.kkr.mlit.go.jp/road/strategy/winter-road/yukihenosonae.html>



■最新の道路交通情報(JARTIC) :<https://www.jartic.or.jp/>



■最新の気象情報
<https://www.jma.go.jp/bosai/map.html#8/35.241/136.114/&element=information&contents=information>



<問合せ先>

■気象に関すること

①近畿地方:大阪管区气象台

電 話 06-6949-1300

■道路に関すること

【国が管理する道路】

近畿地方整備局 道路部 道路管理課

電 話 06-6941-2500

【有料高速道路会社が管理する道路】

①中日本高速道路(株)

NEXCO中日本 お客様センター

電 話 0120-922-229

※フリーダイヤルをご利用になれない場合

電 話 052-223-0333[有料]

②西日本高速道路(株)

NEXCO西日本 お客様センター

電 話 0120-924-863

※フリーダイヤルをご利用になれない場合

電 話 06-6876-9031[有料]

③阪神高速道路(株)

お客様センター

電 話 06-6576-1484(受付/24時間)

④本州四国連絡高速道路(株)

お客様窓口

電 話 078-291-1033(受付/9:00~17:30)

<参考:道路情報提供サイト>

・高速道路、国道、県道に関する情報について

- 日本道路交通情報センター : <https://www.jartc.or.jp/>
- 近畿地方整備局ホームページ: <https://www.kkr.mlit.go.jp/road/strategy/winter-road/yukihenonae.html>
- iHighway (アイハイウェイ) 中日本: <https://www.c-ihighway.jp>
- iHighway (アイハイウェイ) 西日本: <https://ihighway.jp/>

・各機関の SNS などについて

- 近畿地方整備局X: https://x.com/mlit_kinki_road
- NEXCO 中日本名古屋支社X: https://x.com/c_nexco_nagoya
- NEXCO 中日本金沢支社X: https://x.com/c_nexco_kana
- NEXCO 西日本関西支社X: <https://x.com/iHighwayKansai>

ドライバーの皆様へ







- ・ 過去の大雪では、**車両の立ち往生が発生**
- ・ **冬用タイヤの装着、チェーンの携行・早めの装着、スコップや砂等の冬用装備の携行を**
- ・ **広域迂回の実施、通行ルートの見直しを**

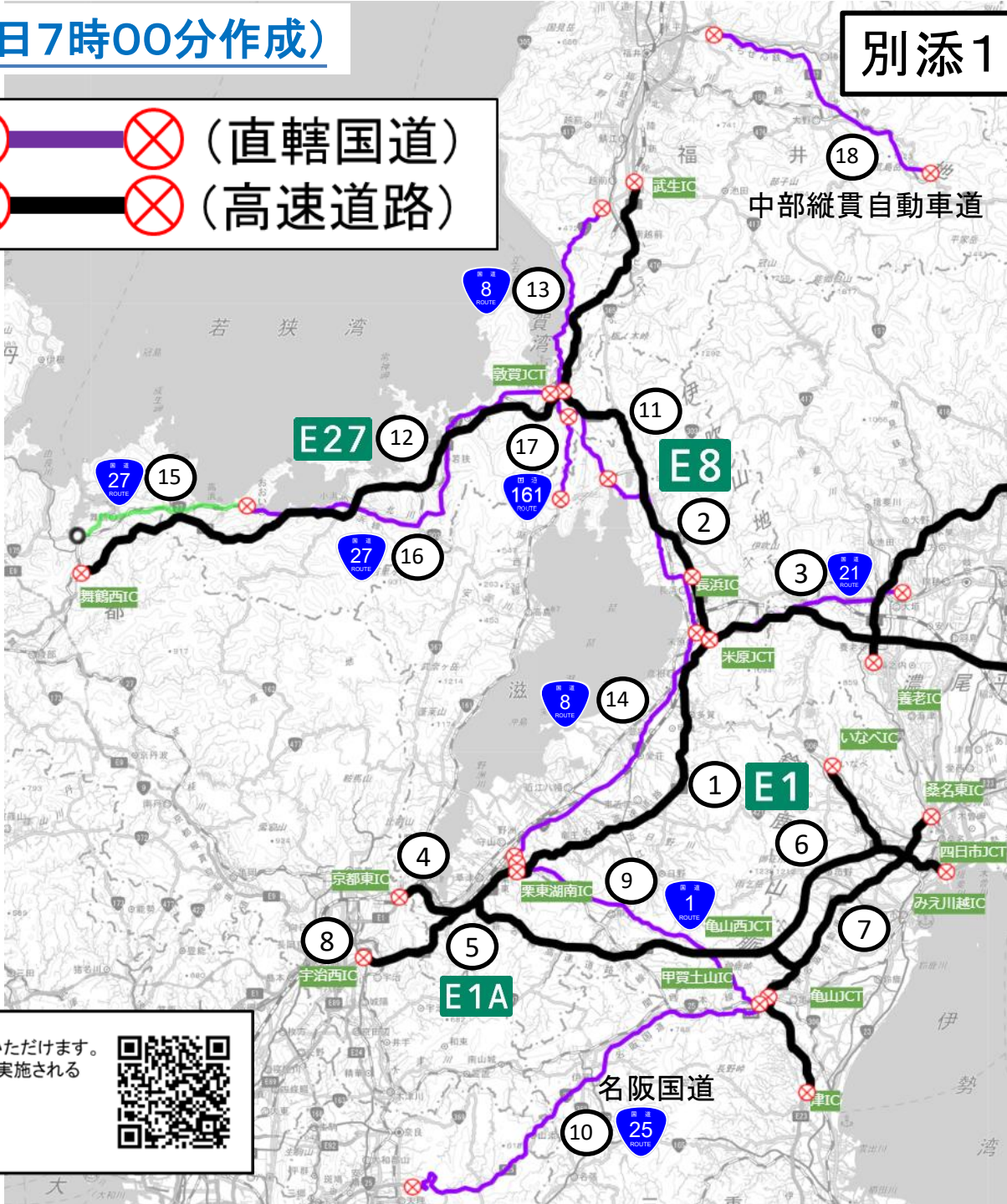


車両の滞留



冬用タイヤやチェーン未装着車両による
スリップ事故

通行止め実施区間:    (直轄国道)
   (高速道路)



■一時退避可能な大型駐車場マップ
一時退避可能な場所は、一般の方も退避可能な場所としてご利用いただけます。
ただし、降雪状況により、退避場所までの道路において通行規制が実施される
可能性があります。
【URL】<https://www.mlit.go.jp/road/bosai/fuyumichi/ichijihinan.html>



予防的通行止め区間（高速道路・直轄国道等）一覽表
＜1月25日7時00分時点の状況＞

番号	図面 凡例	路線	箇所・区間	道路管理者	通行止めの状況		
					●実施中 ○予定	開始日時	解除見込み
1		E1名神 E1東名	栗東湖南IC～小牧JCT (滋賀県栗東市～愛知県小牧市)	NEXCO中日本 NEXCO西日本	●	1/25 2時	未定
2		E8北陸道	米原JCT～長浜IC (滋賀県米原市～滋賀県長浜市)	NEXCO中日本	●	1/25 2時	未定
3		国道21号 関ヶ原バイパス	薬田町交差点～西門寺交差点 (岐阜県大垣市薬田町～滋賀県米原市西門寺)	国土交通省 (中部地整) (近畿地整)	●	1/25 2時	未定
14		国道8号	塩津交差点～辻交差点 (滋賀県長浜市西浅井町～滋賀県栗東市辻)	国土交通省 (近畿地整)	●	1/25 2時	未定
4		E1名神	京都東IC～栗東湖南IC (京都府京都市～滋賀県栗東市)	NEXCO西日本	●	1/25 4時	未定
5		E1A新名神	四日市JCT～草津JCT (三重県四日市市～滋賀県草津市)	NEXCO中日本 NEXCO西日本	●	1/25 4時	未定
6		E1A新名神	亀山JCT～亀山西JCT (三重県亀山市)	NEXCO中日本	●	1/25 4時	未定
7		E23東名阪道	桑名東IC～伊勢関IC (三重県桑名市～三重県津市)	NEXCO中日本	●	1/25 4時	未定
8		京滋BP	瀬田東JCT～宇治西IC (滋賀県大津市～京都府宇治市)	NEXCO西日本	●	1/25 4時	未定
9		国道1号	東海道関宿東交差点～林西交差点 (三重県亀山市～滋賀県栗東市)	国土交通省 (中部地整) (近畿地整)	●	1/25 4時	未定
10		E25名阪国道	亀山IC～天理東IC (三重県亀山市～奈良県天理市)	国土交通省 (中部地整) (近畿地整)	●	1/25 4時	未定
11		E8北陸道	長浜IC～武生IC (滋賀県長浜市～福井県越前市)	NEXCO中日本	●	1/24 23時	未定
12		E27舞鶴若狹道	舞鶴西IC～敦賀JCT (京都府舞鶴市～福井県敦賀市)	NEXCO中日本 NEXCO西日本	●	1/24 23時	未定
13		国道8号	白崎チェーン着脱場～塩津交差点 (福井県越前市白崎町～滋賀県長浜市西浅井町)	国土交通省 (近畿地整)	●	1/24 23時	未定
16		国道27号	道の駅シーサイド高浜～岡山町一丁目 (福井県大飯郡高浜町～福井県敦賀市岡山町)	国土交通省 (近畿地整)	●	1/24 23時	未定
17		国道161号	野口交差点～足田交差点 (滋賀県高島市マキノ町野口～福井県敦賀市足田)	国土交通省 (近畿地整)	●	1/24 23時	未定
18		E67中部縦貫道自動車道	上志比IC～九頭竜IC (福井県吉田郡永平寺町～福井県大野市)	国土交通省 (近畿地整)	●	1/24 15時	未定
15		国道27号	大手交差点～道の駅シーサイド高浜 (京都府舞鶴市北田辺～福井県大飯郡高浜町)	国土交通省 (近畿地整)	(降雪状況により判断)		

■参考事項

- 一覽表には近畿管内のみ記載しています。
- 通行止めの可能性のある区間・時間については、気象状況・交通状況により追加等、変更になる場合もあります。
- 最新の気象情報及び道路情報等に注意し、十分な時間的余裕を持って行動頂くようお願いします。