

お知らせ
令和 8 年 1 月 25 日 11 時 30 分



大雪の影響による通行止めの解除について 《北陸道・舞鶴若狭道及び国道 8 号の通行止め解除》

降雪等の影響により、北陸道、舞鶴若狭道および並行する国道 8 号の通行止めを実施していましたが、**25 日 11 時 30 分に国道 8 号（白崎チェーン着脱場～赤崎チェーン着脱場）、12 時 00 分に、北陸道（長浜 IC～武生 IC）、舞鶴若狭自動車道（舞鶴西 IC～敦賀 JCT）を解除します。**

なお、降雪状況によっては新たな通行止が生じる可能性があります。
道路をご利用される場合は、必ず冬用タイヤの装着をお願いします。
※最新の規制情報については、日本道路交通情報センター（JARTIC）のホームページにてご確認をお願いします。

- 大雪時の大規模な車両滞留を防ぐため、予防的通行止めを実施する可能性がありますので、大雪が予想される地域への外出自粛（出控え）をお願いします。
- やむをえず外出をされる場合は、最新の気象情報、道路情報を確認していただくとともに、必ず冬用タイヤの装着やチェーンの装着（携行）、食料や水の携行、燃料の補充、迂回の実施等の通行ルートの見直しにもご協力をお願いします。
- 積雪・凍結道路ですべり止めの措置をとらない運転は法令違反となります。
- 荷主企業および運送事業者の皆さまも、今後の気象予測をご確認頂き、運行経路の変更、運送日の調整などのご協力をお願いします。
- 通行止めの可能性のある区間・時間については、気象状況・交通状況により追加等、変更になる場合もあります。
- 最新の気象情報及び道路情報等に注意し、十分な時間的余裕を持って行動頂くようお願いします。

■冬の道路情報:<https://www.kkr.mlit.go.jp/road/strategy/winter-road/yukihenosonae.html>



■最新の道路交通情報(JARTIC) :<https://www.jartic.or.jp/>



■最新の気象情報
<https://www.jma.go.jp/bosai/map.html#8/35.241/136.114/&element=information&contents=information>



<問合せ先>

■道路に関すること

【国が管理する道路】

近畿地方整備局 道路部 道路管理課

電 話 06-6941-2500

【有料高速道路会社が管理する道路】

①中日本高速道路(株)

NEXCO中日本 お客様センター

電 話 0120-922-229

※フリーダイヤルをご利用になれない場合

電 話 052-223-0333[有料]

②西日本高速道路(株)

NEXCO西日本 お客様センター

電 話 0120-924-863

※フリーダイヤルをご利用になれない場合

電 話 06-6876-9031[有料]

<参考:道路情報提供サイト>

・高速道路、国道、県道に関する情報について

- 日本道路交通情報センター : <https://www.jartic.or.jp/>
- 近畿地方整備局ホームページ: <https://www.kkr.mlit.go.jp/road/strategy/winter-road/yukihenosonae.html>
- iHighway (アイハイウェイ) 中日本: <https://www.c-ihighway.jp>
- iHighway (アイハイウェイ) 西日本: <https://ihighway.jp/>

・各機関の SNS などについて

- 近畿地方整備局X: https://x.com/mlit_kinki_road
- NEXCO 中日本名古屋支社X: https://x.com/c_nexco_nagoya
- NEXCO 中日本金沢支社X: https://x.com/c_nexco_kana
- NEXCO 西日本関西支社X: <https://x.com/iHighwayKansai>

ドライバーの皆様へ

- ・ 過去の大雪では、**車両の立ち往生が発生**
- ・ **冬用タイヤの装着、チェーンの携行・早めの装着、スコップや砂等の冬用装備の携行を**
- ・ **広域迂回の実施、通行ルートの見直しを**



車両の滞留






冬用タイヤやチェーン未装着車両による
スリップ事故

道路交通状況マップ(1月25日11時30分作成)

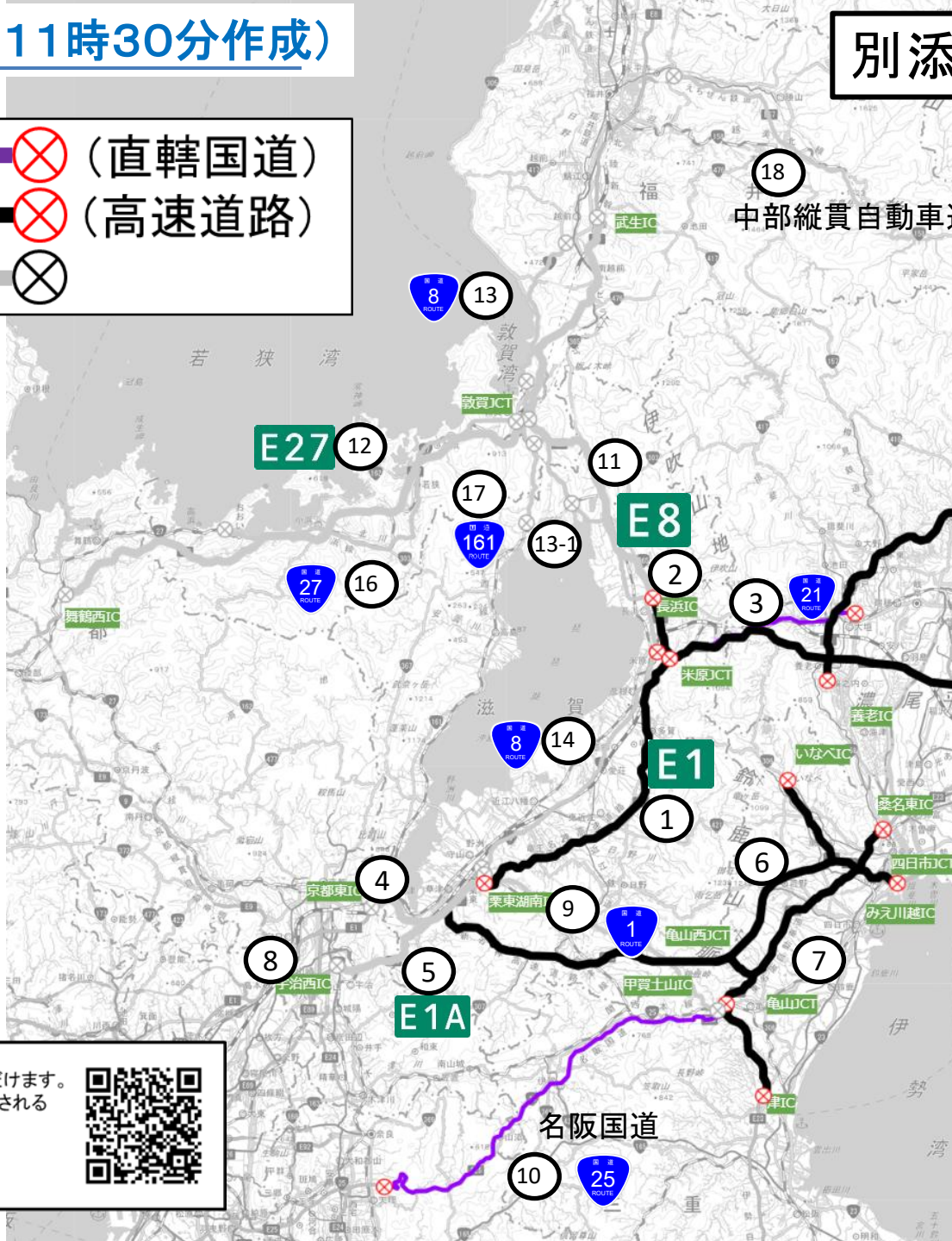
別添1

通行止め実施区間:    (直轄国道)

   (高速道路)

通行止め解除区間:   

18 中部縦貫自動車道



■一時退避可能な大型駐車場マップ

一時退避可能な場所は、一般の方も退避可能な場所としてご利用いただけます。
ただし、降雪状況により、退避場所までの道路において通行規制が実施される
可能性があります。

【URL】<https://www.mlit.go.jp/road/bosai/fuyumichi/ichijihinan.html>



予防的通行止め区間（高速道路・直轄国道等）一覧表
＜1月25日11時30分時点の状況＞

番号	図面凡例	路線	箇所・区間	道路管理者	通行止めの状況		
					●実施中 －解除済	開始日時	解除見込み
1		E1名神	栗東湖南IC～小牧JCT (滋賀県栗東市～愛知県小牧市)	NEXCO中日本 NEXCO西日本	●	1/25 2時	1/25 午後
2		E8北陸道	米原JCT～長浜IC (滋賀県米原市～滋賀県長浜市)	NEXCO中日本	●	1/25 2時	1/25 午後
3		国道21号 関ヶ原バイパス	桑田町交差点～西円寺交差点 (岐阜県大垣市桑田町～滋賀県米原市西円寺)	国土交通省 (中部地整) (近畿地整)	●	1/25 2時	1/25 昼頃
14		国道8号	塩津交差点～辻交差点 (滋賀県長浜市西浅井町～滋賀県栗東市辻)	国土交通省 (近畿地整)	－	1/25 2時	1/25 9時30分
4		E1名神	京都東IC～栗東湖南IC (京都府京都市～滋賀県栗東市)	NEXCO西日本	－	1/25 4時	1/25 11時00分
5		E1A新名神	四日市JCT～草津JCT (三重県四日市市～滋賀県草津市)	NEXCO中日本 NEXCO西日本	●	1/25 4時	1/25 午後
6		E1A新名神	亀山JCT～亀山西JCT (三重県亀山市)	NEXCO中日本	●	1/25 4時	1/25 午後
7		E23東名阪道	桑名東IC～伊勢関IC (三重県桑名市～三重県津市)	NEXCO中日本	●	1/25 4時	1/25 昼頃
8		京滋BP	瀬田東JCT～宇治西IC (滋賀県大津市～京都府宇治市)	NEXCO西日本	－	1/25 4時	1/25 11時00分
9		国道1号	東海道関宿東交差点～林西交差点 (三重県亀山市～滋賀県栗東市)	国土交通省 (中部地整) (近畿地整)	－	1/25 4時	1/25 9時30分
10		E25名阪国道	亀山IC～天理東IC (三重県亀山市～奈良県天理市)	国土交通省 (中部地整) (近畿地整)	●	1/25 4時	1/25 昼頃
11		E8北陸道	長浜IC～武生IC (滋賀県長浜市～福井県越前市)	NEXCO中日本	－	1/24 23時	1/25 12時00分
12		E27舞鶴若狭道	舞鶴西IC～敦賀JCT (京都府舞鶴市～福井県敦賀市)	NEXCO中日本 NEXCO西日本	－	1/24 23時	1/25 12時00分
13		国道8号	白崎チェーン着脱場～赤崎チェーン着脱場 (福井県越前市白崎町～福井県敦賀市赤崎)	国土交通省 (近畿地整)	－	1/24 23時	1/25 11時30分
13 ー1		国道8号	赤崎～塩津交差点 (福井県敦賀市赤崎～滋賀県長浜市西浅井町)	国土交通省 (近畿地整)	－	1/24 23時	1/25 9時30分
16		国道27号	道の駅シーサイド高浜～岡山町一丁目 (福井県大飯郡高浜町～福井県敦賀市岡山町)	国土交通省 (近畿地整)	－	1/24 23時	1/25 9時30分
17		国道161号	野口交差点～足田交差点 (滋賀県高島市マキノ町野口～福井県敦賀市足田)	国土交通省 (近畿地整)	－	1/24 23時	1/25 9時30分
18		E67中部縦貫道自動車道	上志比IC～九頭竜IC (福井県吉田郡永平寺町～福井県大野市)	国土交通省 (近畿地整)	－	1/24 15時	1/25 9時00分

■参考事項

- 一覧表には近畿管内のみ記載しています。
- 通行止めの可能性のある区間・時間については、気象状況・交通状況により追加等、変更になる場合もあります。
- 最新の気象情報及び道路情報等に注意し、十分な時間的余裕を持って行動頂くようお願いします。