

いのちとくらしをまもる
防災減災

令和 8 年 4 月 28 日 14 時 00 分

近 畿 地 方 整 備 局
大 阪 府 市
大 阪 市

令和8年度 大阪府地域防災総合演習を実施します 水防技術の継承と進化 ～地域を守る力を次世代へ～

大阪府、大阪市、近畿地方整備局では、水害から地域住民の生命・財産を守るため、水防団をはじめとする関係機関が連携を保ち、水防活動を迅速かつ的確に実施できるよう、関係者の技術習熟を図ることを目的とした、大阪府地域防災総合演習を実施しています。

このたび、「令和8年度 大阪府地域防災総合演習」を以下のとおり実施します。

【演習の概要】

●日 時: 令和 8 年 5 月 23 日(土) 午前 9 時 30 分から正午まで
(展示・体験コーナーは午後 12 時 30 分まで)

●場 所: 藤井寺市 かわきた 川北地先 大和川右岸河川敷 かわちぼし (河内橋下流)

●主 催: 大阪府、大阪市、近畿地方整備局

●内 容:

- ・各参加機関による水防工法訓練、警察や道路管理者による道路通行止め措置、迂回路誘導訓練
- ・情報伝達訓練(ホットライン訓練)、避難広報訓練
- ・ヘリコプターによる救助訓練、トリアージ、応急救護訓練等

●その他:

演習は雨天決行です。ただし、災害の発生が予想される場合、または河川敷が使用不能の場合は中止とし、大阪府、大阪市、近畿地方整備局のホームページにてお知らせします。(5月23日午前7時の時点で判断します)

【取材について】

●別紙「報道関係者へのお知らせとお願い」参照

<取扱い>

<配布場所>

近畿建設記者クラブ、大手前記者クラブ、大阪府政記者会、大阪市政記者クラブ

<問合せ先>

(演習全般に関すること)

国土交通省 近畿地方整備局 水災害予報センター長 竹中 宏徳(たけなか ひろのり)
水災害対策専門官 有本 浩太郎(ありもと こうたろう)
TEL 06-6942-1141 (代表) / TEL 06-6944-8853 (直通)

(取材に関すること)

大阪府 都市整備部 事業調整室 都市防災課 防災計画グループ 担当者名: 平井、脇水、中井
TEL 06-6941-0351 (代表) / TEL 06-6944-9268 (直通)

報道関係者へのお知らせとお願い

■令和8年度 大阪府地域防災総合演習

- 日時：令和8年5月23日（土曜） 午前9時30分から12時00分まで
（展示・体験コーナーは12時30分まで）
- 場所：大阪府藤井寺市川北地先
大和川右岸河川敷（河内橋下流）
- タイムスケジュール（予定）
09:30 開会式 09:50 水防訓練 11:15 救出訓練
11:45 閉会式 12:00 演習終了
- 主催：令和8年度大阪府地域防災総合演習実行委員会
（大阪府、大阪市、国土交通省近畿地方整備局）

■令和8年度 大阪府地域防災総合演習に関する取材について

取材にあられる報道関係者は、以下の事項に十分留意して頂き、演習の円滑な遂行にご協力くださいますよう、お願い申し上げます。

●事前登録

取材を希望される方は、電子メールまたはFAXにて5月8日（金）12時までにお申し込み下さい。なお、電子メールによる申し込みの場合は、別紙取材申込書（FAX）と同様の内容を記載下さい。

●留意事項

- ・当日は、**8時30分から9時15分の間に受付テントにて受付**をお願いします。その際、取材受付で社名等の確認を行うため、名簿への記載または名刺のご用意をお願いいたします。
- ・事前登録を頂けますと、当日までに「駐車証」及び「駐車場案内図」を送付する予定です。この駐車票を見やすい場所に掲示ください。会場内駐車場までは係員により誘導しますので指示に従っていただきますようお願いいたします。
- ・取材に際しては、**自社の腕章または関西写真記者協会統一腕章を見えやすいところに着用**していただきますようお願い致します。着用がない場合は取材していただけないことがありますのでご注意ください。
- ・演習進行上の都合により、内容・時間が変更になる可能性がありますので、予めご了承ください。
- ・写真・VTR撮影は、所定の場所をお願い致します。所定の場所以外での撮影はご遠慮下さい。※撮影場所については、当日ご案内致します。
- ・演習の進行に支障を及ぼしますので、演習における出席者への直接的な取材はご遠慮下さいますようよろしくお願い致します。

- お問い合わせ先 大阪府都市整備部事業調整室都市防災課 平井、脇水、中井
TEL 06-6944-9268

【送付先】 大阪府都市整備部事業調整室都市防災課 中井、大嶋
FAX 06-6944-6077
E-MAIL toshibosai-g01@gbox.pref.osaka.lg.jp

取材申込書 (FAX)

大阪府都市整備部事業調整室都市防災課
令和8年度 大阪府地域防災総合演習担当 あて

FAX番号：06-6944-6077

貴社名	
(ふりがな) ご担当者指名	氏名 所属部署名等
(ふりがな) 同行者氏名	氏名 所属部署名等
ご連絡先	郵便番号 〒 — 住所： 電話番号： () FAX番号： () E-MAIL：
駐車券の送付先 (ご連絡先と同じ場合は無記入で結構です)	郵便番号 〒 — 住所： 電話番号： () FAX番号： () E-MAIL：
車種・車両ナンバー	(記載例) トヨタハイエース 和泉300 ん 1234

※参加者全員の氏名を記入願います。

※当日までに「駐車証」及び「駐車場案内図」を送付する予定です。

※送付状は不要ですので、本紙のみをそのままFAXしてください。

【5月8日(金)12時締め切り】

1. 演習概要

■ 日時

令和8年 5月23日(土曜) 9:30~12:00
(展示・体験コーナーは12:30まで)

■ 場所

大阪府藤井寺市川北地先 大和川右岸河川敷
(河内橋下流)

■ 主催

大阪府・大阪市・国土交通省近畿地方整備局

■ 参加機関

大阪管区气象台、陸上自衛隊第3師団、自衛隊大阪地方協力本部、大阪府警察本部、羽曳野警察署、柏原警察署、堺市、八尾市、富田林市、河内長野市、松原市、柏原市、羽曳野市、藤井寺市、東大阪市、大和川右岸水防事務組合、恩智川水防事務組合、淀川左岸水防事務組合、淀川右岸水防事務組合、一般社団法人大阪建設業協会、一般社団法人日本道路建設業協会、一般財団法人河川情報センター、公益財団法人河川財団、一般社団法人関西地質調査業協会、学校法人玉手山学園、CIVIL3、やおエフエム、国土交通省近畿地方測量部、近畿地方整備局防災エキスパート、一般社団法人リバーテクノ研究会、大阪広域水道企業団、大阪市消防局、大阪南消防局、八尾市消防本部、松原市消防本部、日本赤十字社大阪支部、近畿大学病院(DMAT)、一般社団法人大阪府警備業協会、大阪府、大阪市、近畿地方整備局(順不同)

【お問合せ】

水防訓練に関すること:大阪府都市整備部事業調整室都市防災課 06-6944-9268
救出訓練に関すること:大阪府政策企画部危機管理室災害対策課 06-6944-6278

URL : <https://www.pref.osaka.lg.jp/o130040/kasenkankyo/boujyo/index.html>

■ 演習会場



雨天決行

ただし、災害が発生される場合、河川敷が使用できない場合は中止します。中止の場合は下段の【お問合せ】欄にある大阪府HPに掲載します。

2. 演習スケジュール

9:30～ 開会式

9:50～ 水防訓練

●洪水が発生した想定で、水防団をはじめとした関係機関がさまざまな水防工法を駆使し、災害防止を目的とした実践的な訓練を行います。

- ・ホットライン会議（沿川市長⇄河川管理者）
- ・水防工法

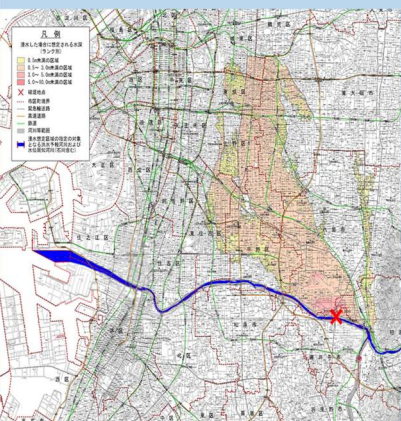
洗堀防止工（堤防が壊れるのを防ぐ）
 漏水対策工（堤防から漏れた水を安全に排水）
 越水対策工（堤防からあふれるのを防ぐ）

張布工
 月の輪工
 積土のう工
 改良積土のう工等

- ・避難広報訓練



10:50～ はん濫発生



- ・現地対策本部設置訓練（対策本部車等の設置）
- ・TEC-FORCE災害状況調査訓練
- ・応急対策工（根固めブロックによる対策）

11:15～ 救出訓練

- 消防により、ヘリコプターによる救出・搬送訓練を行います。
- ・ヘリコプターによる救助訓練
- ・災害情報収集訓練
- ・トリアージ、応急救護訓練



11:35 訓練終了

11:45～ 閉会式

12:00 演習終了

9:50～
12:30

展示・体験コーナー



土のう作り体験



展示コーナー



展示車両

3. 演習会場配置図

※訓練中は大型車などが通行することから安全上
取材可能箇所以外の立ち入りは厳禁とさせていただきます。

※取材可能時間5分前に待機場所である報道テントで
お声掛けさせていただきますので集合をお願いします。

※現地の状況により、変更の可能性があります。

会場センター
道路啓開訓練



水防演習（積み土のう工など）



展示車両（災害対策車など）



展示コーナー

車両展示

展示コーナー



堤防天端

TEC-FORCE
堤防被災調査訓練

張布工
大阪市

越水止め水のう工
大阪市

三角水のう工
リバーテック

土のう
造成機

根固めブロック工
大阪建設業協会
日本道路建設業協会

積み土のう工
羽曳野市・藤井寺市

釜段工
恩智川水防組合

月の輪工
淀川右岸川水防組合

積み土のう工
柏原市・八尾市・東大阪市

釜段工
淀川左岸水防組合

積み土のう工
陸上自衛隊

改良積み土のう工
大阪府

改良越水止めネット工
大和川右岸水防組合

開閉会集合
整列場所

積み土のう工
富田林市・河内長野市

積み土のう工
堺市・松原市

水防活動体験

下流側
出動車両
駐車場

下流側
集合場所

上流側
出動車両
駐車場

開会式・閉会式

放送進行

本部等テント

報道

一般

11時00分ごろ
囲み取材エリア（大阪府知事・大阪市長）

待機場所



受付
受付



← 大和川

1. 演習要領

(1) 演習の目的

水害から地域住民の生命・財産を守るため、水防団をはじめとする関係機関が連携を保ち、水防活動を迅速かつ的確に実施できるよう、関係者の技術習熟を図るとともに、緊急時には、地域が自ら確実な避難行動とることができるよう、地域住民の防災意識普及と高揚に資することを目的とする。

(2) 演習のテーマ

水防技術の継承と進化 ～地域を守る力を次世代へ～

(3) 主催

大阪府、大阪市、近畿地方整備局

(4) 演習の日時及び場所

日 時 令和8年5月23日（土） 午前9時30分～12時00分
(展示・体験コーナーは12時30分まで)

雨天決行

1. 演習当日（5月23日）の午前7時時点で、大阪府内及び奈良県内の大和川流域に「大雨」、「暴風」等の警報が発令されているとき
2. 午前7時時点で、大阪府内の市町に「高潮警報」「高潮注意報」が発表されているとき
3. 演習当日に大阪府内において震度4以上、奈良県内の大和川流域において震度5弱以上を観測する地震が発生したとき
4. 大阪府内に「大津波警報」、「津波警報」、「津波注意報」が発表された場合
5. 演習当日、河川敷が使用不能な状態にあるとき
6. 参加機関の大部分が参加できない災害が発生したとき、又は災害の発生が予想されるとき

場 所 大阪府藤井寺市川北地先 大和川右岸河川敷（河内橋下流）

(5)参加機関

大阪管区气象台、陸上自衛隊第3師団、自衛隊大阪地方協力本部、大阪府警察本部、羽曳野警察署、柏原警察署、堺市、八尾市、富田林市、河内長野市、松原市、柏原市、羽曳野市、藤井寺市、東大阪市、大和川右岸水防事務組合、恩智川水防事務組合、淀川左岸水防事務組合、淀川右岸水防事務組合、一般社団法人大阪建設業協会、一般社団法人日本道路建設業協会、一般財団法人河川情報センター、公益財団法人河川財団、一般社団法人関西地質調査業協会、学校法人玉手山学園、CIVIL3、やおエフエム、国土交通省近畿地方測量部、近畿地方整備局防災エキスパート、一般社団法人リバーテクノ研究会、大阪広域水道企業団、大阪市消防局、大阪南消防局、八尾市消防本部、松原市消防本部、日本赤十字社大阪支部、近畿大学病院（DMAT）、一般社団法人大阪府警備業協会、川北地区自主防災組織、大阪府、大阪市、近畿地方整備局（順不同）

(6)演習実施概要

【開会式】

開	会	9:30
挨	拶	

【演習】

演習想定発表	
演習開始	9:50～
水防訓練	
救出・救護訓練	
演習終了	

【閉会式】

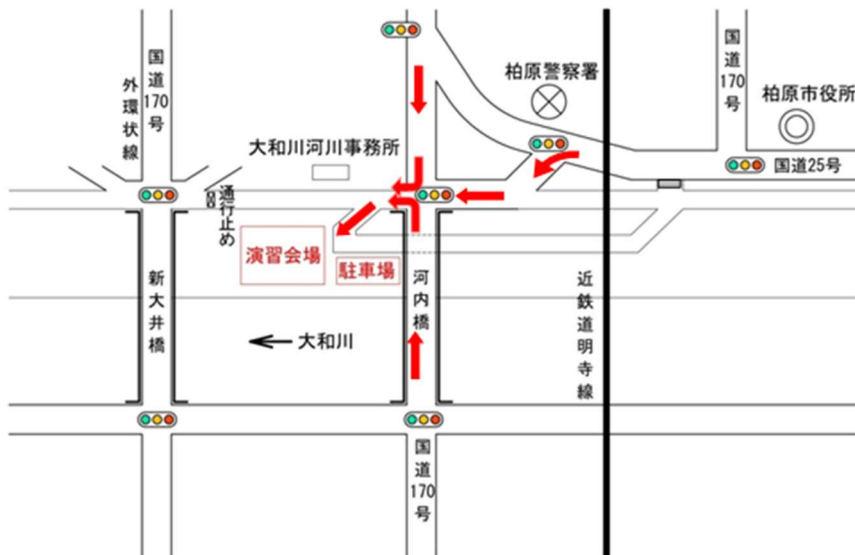
完了報告	11:35
講評	11:45
閉会	12:00

展示・体験コーナーは12:30まで

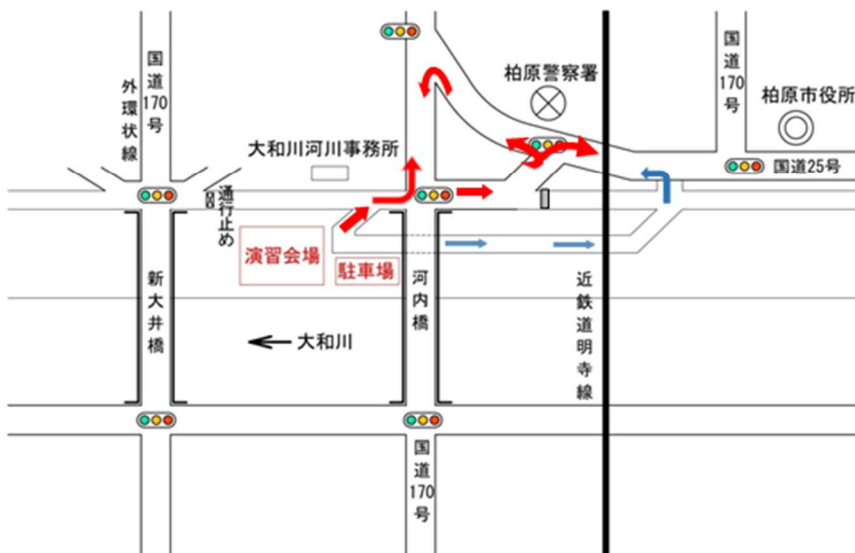
(7) 演習会場位置図



【往路】



【復路】



令和8年度 大阪府地域防災総合演習

水防技術の継承と進化 ～地域を守る力を次世代へ～

いろいろな体験ができるよ！
災害対応車両も集まるよ！



水防訓練



救出訓練



住民等の体験



日時

令和8年 5月23日(土曜日) 9:30～12:00

(展示・体験コーナーは12:30まで)

開催場所

大阪府藤井寺市川北地先 大和川右岸河川敷 (河内橋下流)

主催

令和8年度大阪府地域防災総合演習実行委員会 (大阪府、大阪市、国土交通省近畿地方整備局)

参加機関

大阪府、大阪市、国土交通省近畿地方整備局、大阪管区气象台、陸上自衛隊第3師団、自衛隊大阪地方協力本部、大阪府警察本部、大阪府柏原警察署、大阪府羽曳野警察署、堺市、八尾市、富田林市、河内長野市、松原市、柏原市、羽曳野市、藤井寺市、東大阪市、大阪市消防局、大阪南消防局、八尾市消防本部、松原市消防本部、大和川右岸水防事務組合、淀川左岸水防事務組合、淀川右岸水防事務組合、恩智川水防事務組合、近畿大学病院、日本赤十字社大阪府支部、一般社団法人大阪建設業協会、一般社団法人日本道路建設業協会関西支部、一般社団法人リバーテクノ研究会、CIVIL3、一般社団法人関西地質調査業協会、近畿地方整備局防災エキスパート、国土地理院近畿地方測量部、学校法人玉手山学園、やおエフエム、大阪府広域水道企業団、公益財団法人河川財団、一般財団法人河川情報センター、一般社団法人大阪府警備業協会、川北地区自主防災組織 (順不同)

雨天決行

ただし、災害が発生される場合、河川敷が使用できない場合は中止します。中止の場合は下段の【お問合せ】欄にある大阪府HPに掲載します。



会場案内

(会場には公共交通機関でお越しください)

【お問合せ】 水防訓練にかかること:大阪府都市整備部事業調整室都市防災課 ☎06-6944-9268
救出訓練に関すること:大阪府政策企画部危機管理室災害対策課 ☎06-6944-6278

URL : <https://www.pref.osaka.lg.jp/o130040/kasenkankyo/boujyo/index.html>



令和8年度 大阪府地域防災総合演習



防災を見て、
知って、
体験しよう！

大阪府広報担当副知事
「もずやん」

水防技術の継承と進化 ～地域を守る力を次世代へ～

9:30～ 開会式

9:50～ 水防訓練

●洪水が発生した想定で、水防団をはじめとした関係機関がさまざまな水防工法を駆使し、災害防止を目的とした実践的な訓練を行います。

・ホットライン会議（沿川市長⇄河川管理者）

・水防工法

洗堀防止工（堤防が壊れるのを防ぐ）

漏水対策工（堤防から漏れた水を安全に排水）

越水対策工（堤防からあふれるのを防ぐ）

張布工

月の輪工

積土のう工

改良積土のう工等

・避難広報訓練



11:15～ 救出訓練

●消防により、ヘリコプターによる救出・搬送訓練を行います。

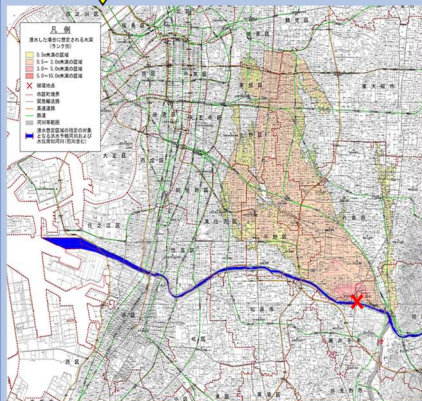
・ヘリコプターによる救助訓練

・災害情報収集訓練

・トリアージ、応急救護訓練



10:50～ はん濫発生



・現地対策本部設置訓練

（対策本部車等の設置）

・TEC-FORCE災害状況調査訓練

・応急対策工

（根固めブロック設置による対策）

11:35 訓練終了

11:45～ 閉会式

12:00 演習終了

9:50～12:30 展示・体験コーナー

展示・体験コーナーで、
楽しく災害に対する知識を学ぼう！



土のう作り体験



展示コーナー



展示車両