

お知らせ  
令和8年2月7日15時

## 大雪の影響による通行止めの可能性の高い区間について 《2月7日（土） 15時現在》

上空の寒気の影響により2月8日から9日頃にかけて山地を中心に平地でも大雪となる見込みのため、**新名神、中国道、山陽道、京都縦貫道、舞鶴若狭道、播磨道、京滋バイパス、第二京阪道路、南阪奈道路、阪和道、西名阪道、名阪、堺泉北道、関西空港自動車道、湯浅御坊道、阪神高速、国道9号、国道27号、国道42号等**において道路の予防的通行止めを実施する可能性が高くなっています。

実施予定区間及び通行止めの可能性が高い区間は**別添1、2、3**のとおりです。

予防的通行止めの開始は、降雪状況により早まる可能性があります。最新の気象情報及び道路情報をご確認のうえ、外出時間の変更や、やむを得ず道路をご利用される場合は、必ず冬用タイヤの装着をお願いします。

- 大雪時の大規模な車両滞留を防ぐため、予防的通行止めを実施する可能性がありますので、**大雪が予想される地域への外出自粛（出控え）**をお願いします。
- やむをえず外出をされる場合は、**最新の気象情報、道路情報を確認**していただくとともに、**必ず冬用タイヤの装着やチェーンの装着（携行）、食料や水の携行、燃料の補充、迂回の実施等の通行ルートの見直し**にもご協力をお願いします。
- 積雪・凍結道路ですべり止めの措置をとらない運転は**法令違反**となります。
- 荷主企業および運送事業者の皆さまも、今後の気象予測をご確認頂き、運行経路の変更、運送日の調整などのご協力をお願いします。**
- 通行止めの可能性のある区間・時間については、気象状況・交通状況により追加等、変更になる場合もあります。
- 最新の気象情報及び道路情報等に注意し、十分な時間的余裕を持って行動頂くようお願いします。

■NEXCO 西日本の最新の通行止め状況:<https://www.w-nexco.co.jp/emc/20260206194026.html>

■冬の道路情報:<https://www.kkr.mlit.go.jp/road/strategy/winter-road/yukihenosonae.html>

■最新の道路交通情報(JARTIC) :<https://www.jartic.or.jp/>

■最新の気象情報

<https://www.jma.go.jp/bosai/map.html#8/35.241/136.114/&element=information&contents=information>



#### <配布先>

■近畿地方整備局管内

近畿建設記者クラブ、大手前記者クラブ

福井県政記者クラブ、滋賀県政記者クラブ、京都府政記者クラブ、兵庫県政記者クラブ、奈良県政記者クラブ、和歌山県政記者クラブ、和歌山県政放送記者クラブ、和歌山県地方記者クラブ

■中部地方整備局管内

中部地方整備局記者クラブ、中部専門記者会、三重県政記者クラブ、三重第二県政記者クラブ

#### <問合せ先>

■道路に関すること

【国が管理する道路】

近畿地方整備局 道路部 道路管理課

電 話 06-6941-2500

中部地方整備局 道路部 道路情報センター

電 話 052-953-8293

【有料高速道路会社が管理する道路】

①中日本高速道路(株)

NEXCO中日本 お客さまセンター

電 話 0120-922-229

※フリーダイヤルをご利用になれない場合

電 話 052-223-0333[有料]

②西日本高速道路(株)

NEXCO西日本 お客さまセンター

電 話 0120-924-863

※フリーダイヤルをご利用になれない場合

電 話 06-6876-9031[有料]

③阪神高速道路(株)

お客さまセンター

電 話 06-6576-1484(受付/24時間)

④本州四国連絡高速道路(株)

お客さま窓口

電 話 078-291-1033

(受付/9:00~17:30)

<参考:道路情報提供サイト>

・高速道路、国道、県道に関する情報について

- 日本道路交通情報センター : <https://www.jartic.or.jp/>
- 中部地方整備局ホームページ: <https://www.cbr.mlit.go.jp/road/fuyumichi.html>
- 近畿地方整備局ホームページ: <https://www.kkr.mlit.go.jp/road/strategy/winter-road/yukihenosonae.html>
- iHighway (アイハイウェイ) 中日本: <https://www.c-ihighway.jp>
- iHighway (アイハイウェイ) 西日本: <https://ihighway.jp/>

・各機関の SNS などについて

- 中部地方整備局X: [https://x.com/mlit\\_chubu\\_road](https://x.com/mlit_chubu_road)
- 近畿地方整備局X: [https://x.com/mlit\\_kinki\\_road](https://x.com/mlit_kinki_road)
- NEXCO 中日本名古屋支社X: [https://x.com/c\\_nexco\\_nagoya](https://x.com/c_nexco_nagoya)
- NEXCO 中日本金沢支社X: [https://x.com/c\\_nexco\\_kana](https://x.com/c_nexco_kana)
- NEXCO 西日本関西支社X: <https://x.com/iHighwayKansai>

## ドライバーの皆様へ

- ・ 過去の大雪では、**車両の立ち往生が発生**
- ・ **冬用タイヤの装着、チェーンの携行・早めの装着、スコップや砂等の冬用装備の携行を**
- ・ **広域迂回の実施、通行ルートの見直しを**



車両の滞留

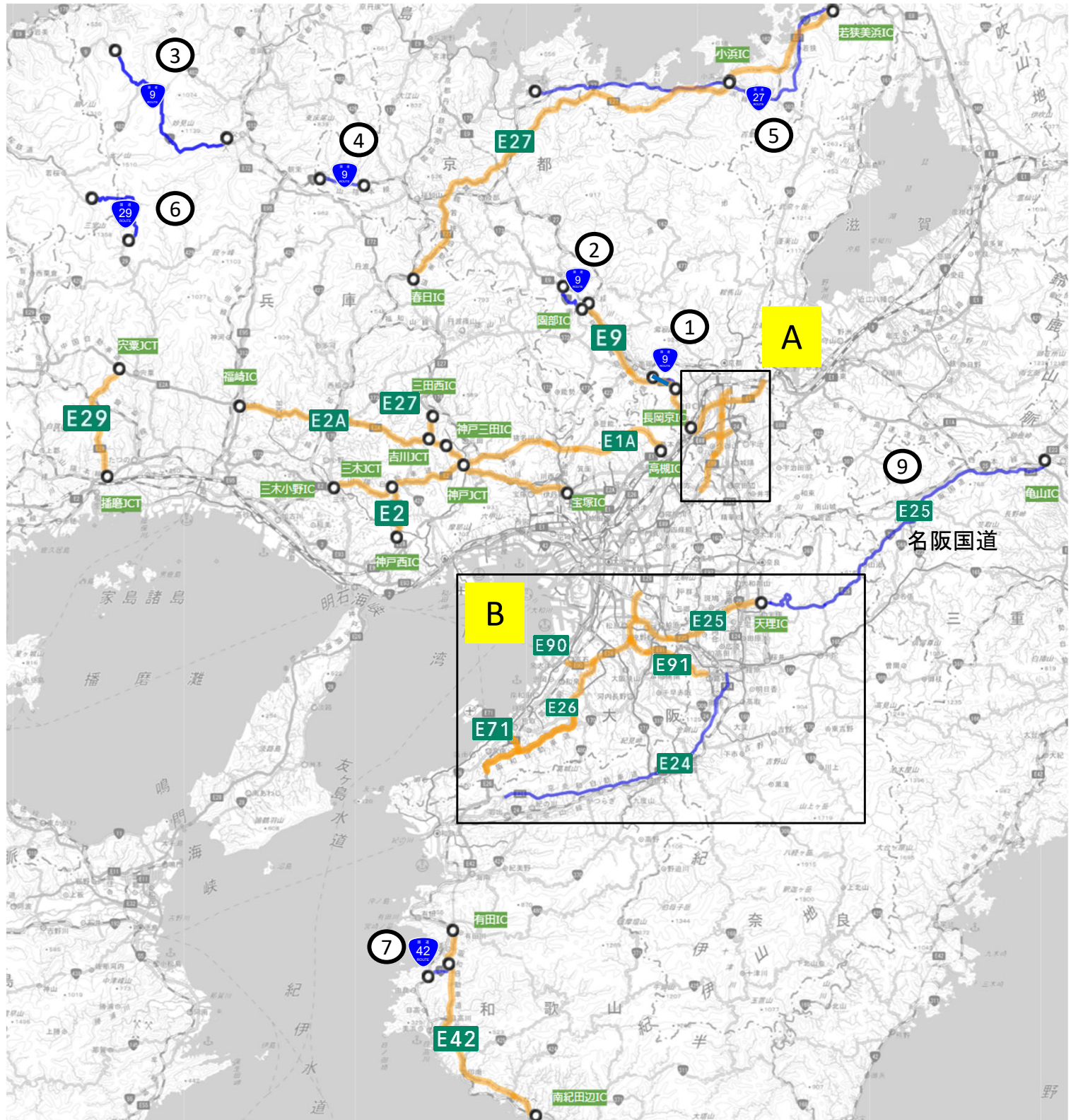


冬用タイヤやチェーン未装着車両による  
スリップ事故



# 道路交通状況マップ(2月7日15時00時点)

別添1



## 【凡 例】

通行止め可能性区間 : ○—○ (直轄国道等)  
○—○ (高速道路)

## ■一時退避可能な大型駐車場マップ

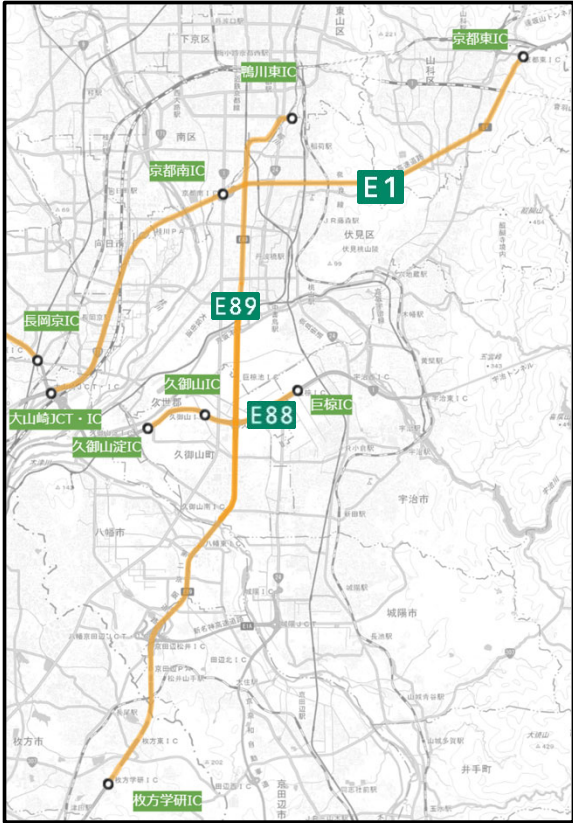
一時退避可能な場所は、一般の方も退避可能な場所としてご利用いただけます。

ただし、降雪状況により、退避場所までの道路において通行規制が実施される可能性があります。

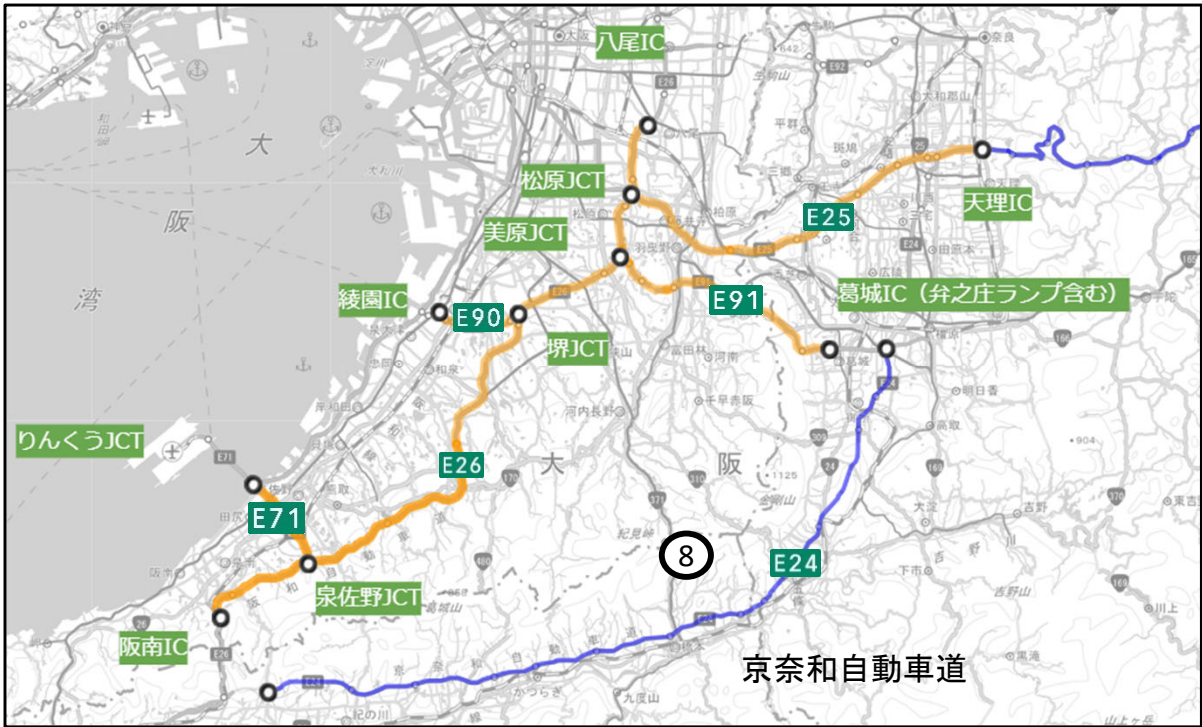
【URL】<https://www.mlit.go.jp/road/bosai/fuyumichi/ichijihinan.html>



A



B



【凡 例】

通行止め可能性区間   ： ○—○ (直轄国道等)  
                              ○—○ (高速道路)

■一時退避可能な大型駐車場マップ  
一時退避可能な場所は、一般の方も退避可能な場所としてご利用いただけます。  
ただし、降雪状況により、退避場所までの道路において通行規制が実施される可能性があります。  
【URL】<https://www.mlit.go.jp/road/bosai/fuyumichi/ichijihinan.html>





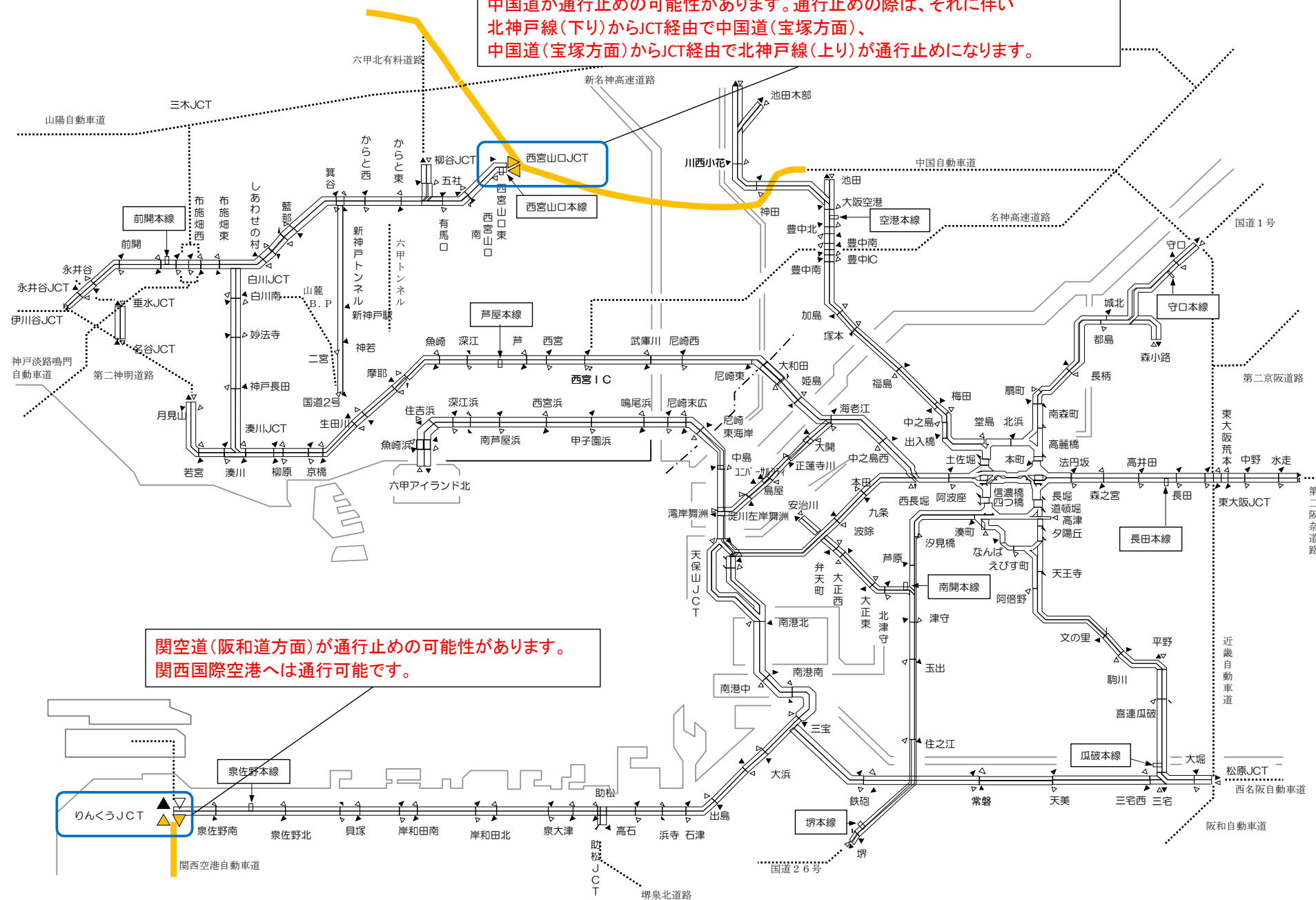
# 阪神高速道路管内

別添2

通行止めの可能性がある区間

中国道が通行止めの可能性があります。通行止めの際は、それに伴い  
北神戸線(下り)からJCT経由で中国道(宝塚方面)、  
中国道(宝塚方面)からJCT経由で北神戸線(上り)が通行止めになります。

関空道(阪和道方面)が通行止めの可能性があります。  
関西国際空港へは通行可能です。



予防的通行止め区間（高速道路・直轄国道等）一覽表  
＜2月7日 15時00分時点の状況＞

番号	図面凡例	路線	箇所・区間	道路管理者	通行止めの開始見込み			
					2月8日			
					0時 ～ 6時	6時 ～ 12時	12時 ～ 18時	18時 ～ 24時
		E9京都縦貫道	園部IC～長岡京IC (京都府南丹市～長岡京市)	NEXCO西日本	●			
		E1A新名神	高槻IC～神戸JCT (大阪府高槻市～兵庫県神戸市)	NEXCO西日本	●			
		E2A中国道	宝塚IC～福岡IC (兵庫県宝塚市～福岡市)	NEXCO西日本	●			
		E2山陽道	神戸JCT～三木小野IC (兵庫県神戸市～三木市)	NEXCO西日本	●			
		E2山陽道	三木JCT～神戸西IC (兵庫県三木市～神戸市)	NEXCO西日本	●			
		E27舞鶴若狹道	青川JCT～三田西IC (兵庫県三木市～三田市)	NEXCO西日本	●			
		E27舞鶴若狹道	春日IC～若狹美浜IC (兵庫県丹波市～福井県三方郡美浜町)	NEXCO西日本 NEXCO中日本	●			
		E29播磨道	播磨JCT～穴栗JCT (兵庫県たつの市～穴栗市)	NEXCO西日本		●		
		E1名神 上り線（名古屋方面）	京都南IC～京都東IC (京都府京都市～京都市)	NEXCO西日本		●		
		E1名神 下り線（大阪方面）	京都東IC～大山崎JCT・IC (京都府京都市～大山崎町)	NEXCO西日本		●		
		E88京滋バイパス 上り線（名古屋方面）	久御山渡IC～巨椋IC (京都府久世郡久御山町～京都府宇治市)	NEXCO西日本		●		
		E88京滋バイパス 下り線（大阪方面）	巨椋IC～久御山IC (京都府宇治市～久世郡久御山町) ※宇治西ICから大阪方面へ流入できません	NEXCO西日本		●		
		E89第二京阪道路	鴨川東IC～枚方学研IC (京都府京都市～大阪府枚方市)	NEXCO西日本		●		
		E26近畿道 E26阪和道	八尾IC～阪南IC (大阪府堺市～阪南市)	NEXCO西日本		●		
		E25西名阪道	松原JCT～天理IC (大阪府松原市～奈良県天理市)	NEXCO西日本		●		
		E91南阪奈道路	美原JCT～葛城IC (大阪府堺市～奈良県葛城市) ※井之庄ランプ含む	NEXCO西日本		●		
		E90堺泉北道	堺JCT～綾園IC (大阪府堺市～高石市)	NEXCO西日本		●		
		E71 関西空港自動車道	泉佐野JCT～りんくうJCT (大阪府泉佐野市～泉佐野市)	NEXCO西日本		●		
		阪神高速 4号湾岸線	りんくうJCT（阪和道方面） (大阪府泉佐野市)	阪神高速道路		●		
		E42阪和道 E42湊湊御坊道	有田IC～南紀田辺IC (和歌山県有田川町～田辺市)	NEXCO西日本		●		
		阪神高速 7号北神戸線	西宮山口JCT（中国道方面） (兵庫県西宮市)	阪神高速道路	●			
1		国道9号	西京区大枝省掛～亀岡市篠町王子 (京都市西京区～京都府亀岡市篠町)	国土交通省 (近畿地整)	●			
2		国道9号	南丹市園部町河原町～京丹波町須知 (京都府南丹市園部町～船井郡京丹波町)	国土交通省 (近畿地整)	●			
3		国道9号	養父市八龍町高柳～新温泉町歌長 (兵庫県養父市八龍町～美都郡新温泉町)	国土交通省 (近畿地整)	●			
4		国道9号	福知山市夜久野町井田～福知山市夜久野町小倉 (京都府福知山市夜久野町)	国土交通省 (近畿地整)	●			
5		国道27号	大手交差点～山上ランプ (京都府舞鶴市北田辺～福井県三方郡美浜町)	国土交通省 (近畿地整)	●			
6		国道29号	穴栗市渡賀町赤西～若狹町小船 (兵庫県穴栗市渡賀町～鳥取県八頭郡若狹町)	国土交通省 (近畿地整) (中国地整)		●		
7		国道42号	畑交差点～井関交差点 (和歌山県由良町～広川町)	国土交通省 (近畿地整)		●		
8		E24京奈和	榎原高田IC～岩出根来IC (奈良県榎原市～和歌山県岩出市)	国土交通省 (近畿地整)		●		
9		E25名阪	龜山IC～天理IC (三重県龜山市～奈良県天理市)	国土交通省 (近畿地整) (中部地整)		●		

■参考事項

- 一覽表には近畿管内のみ記載しています。
- 通行止めの可能性のある区間・時間については、気象状況・交通状況により追加等、変更になる場合もあります。
- 最新の気象情報及び道路情報等に注意し、十分な時間的余裕を持って行動頂くようお願いします。