

お知らせ
令和8年2月8日22時

大雪の影響による予防的通行止めの実施について 《2月8日（日） 22時現在》

現在、京都縦貫道、新名神、中国道、阪神高速、山陽道、舞鶴若狭道、第二京阪道路、南阪奈道路、阪和道、京奈和道、名阪国道の一部区間において、予防的通行止めを実施しています。【別添1、2、3参照】

降雪状況によっては、通行止めの開始が早まる可能性や、通行止め開始後には、解除まで時間を要する場合があります。

最新の気象情報及び道路情報をご確認のうえ、外出時間の変更や、やむを得ず道路をご利用される場合は、必ず冬用タイヤの装着をお願いします。

※最新の道路情報は、日本道路交通情報センター（JARTIC）のホームページでご確認をお願いします。

- 大雪時の大規模な車両滞留を防ぐため、予防的通行止めを実施する可能性がありますので、大雪が予想される地域への外出自粛（出控え）をお願いします。
- やむをえず外出をされる場合は、最新の気象情報、道路情報を確認していただくとともに、必ず冬用タイヤの装着やチェーンの装着（携行）、食料や水の携行、燃料の補充、迂回の実施等の通行ルートの見直しにもご協力をお願いします。
- 積雪・凍結道路ですべり止めの措置をとらない運転は法令違反となります。
- 荷主企業および運送事業者の皆さまも、今後の気象予測をご確認頂き、運行経路の変更、運送日の調整などのご協力をお願いします。
- 通行止めの可能性のある区間・時間については、気象状況・交通状況により追加等、変更になる場合もあります。
- 最新の気象情報及び道路情報等に注意し、十分な時間的余裕を持って行動頂くようお願いします。

■NEXCO 西日本の最新の通行止め状況:<https://www.w-nexco.co.jp/emc/20260206194026.html>

■冬の道路情報:<https://www.kkr.mlit.go.jp/road/strategy/winter-road/yukihenosonae.html>

■最新の道路交通情報(JARTIC) :<https://www.jartic.or.jp/>

■最新の気象情報

<https://www.jma.go.jp/bosai/map.html#8/35.241/136.114/&element=information&contents=information>



<配布先>

■近畿地方整備局管内

近畿建設記者クラブ、大手前記者クラブ

福井県政記者クラブ、滋賀県政記者クラブ、京都府政記者クラブ、兵庫県政記者クラブ、奈良県政記者クラブ、和歌山県政記者クラブ、和歌山県政放送記者クラブ、和歌山県地方記者クラブ

■中部地方整備局管内

中部地方整備局記者クラブ、中部専門記者会、三重県政記者クラブ、三重第二県政記者クラブ

<問合せ先>

■道路に関すること

【国が管理する道路】

近畿地方整備局 道路部 道路管理課

電 話 06-6941-2500

中部地方整備局 道路部 道路情報センター

電 話 052-953-8293

【有料高速道路会社が管理する道路】

①中日本高速道路(株)

NEXCO中日本 お客様センター

電 話 0120-922-229

※フリーダイヤルをご利用になれない場合

電 話 052-223-0333[有料]

②西日本高速道路(株)

NEXCO西日本 お客様センター

電 話 0120-924-863

※フリーダイヤルをご利用になれない場合

電 話 06-6876-9031[有料]

③阪神高速道路(株)

お客様センター

電 話 06-6576-1484(受付/24時間)

④本州四国連絡高速道路(株)

お客様窓口

電 話 078-291-1033

(受付/9:00~17:30)

<参考:道路情報提供サイト>

・高速道路、国道、県道に関する情報について

- 日本道路交通情報センター : <https://www.jartic.or.jp/>
- 中部地方整備局ホームページ: <https://www.cbr.mlit.go.jp/road/fuyumichi.html>
- 近畿地方整備局ホームページ: <https://www.kkr.mlit.go.jp/road/strategy/winter-road/yukihenosonae.html>
- iHighway (アイハイウェイ) 中日本: <https://www.c-ihighway.jp>
- iHighway (アイハイウェイ) 西日本: <https://ihighway.jp/>

・各機関の SNS などについて

- 中部地方整備局X: https://x.com/mlit_chubu_road
- 近畿地方整備局X: https://x.com/mlit_kinki_road
- NEXCO 中日本名古屋支社X: https://x.com/c_nexco_nagoya
- NEXCO 中日本金沢支社X: https://x.com/c_nexco_kana
- NEXCO 西日本関西支社X: <https://x.com/iHighwayKansai>

ドライバーの皆様へ

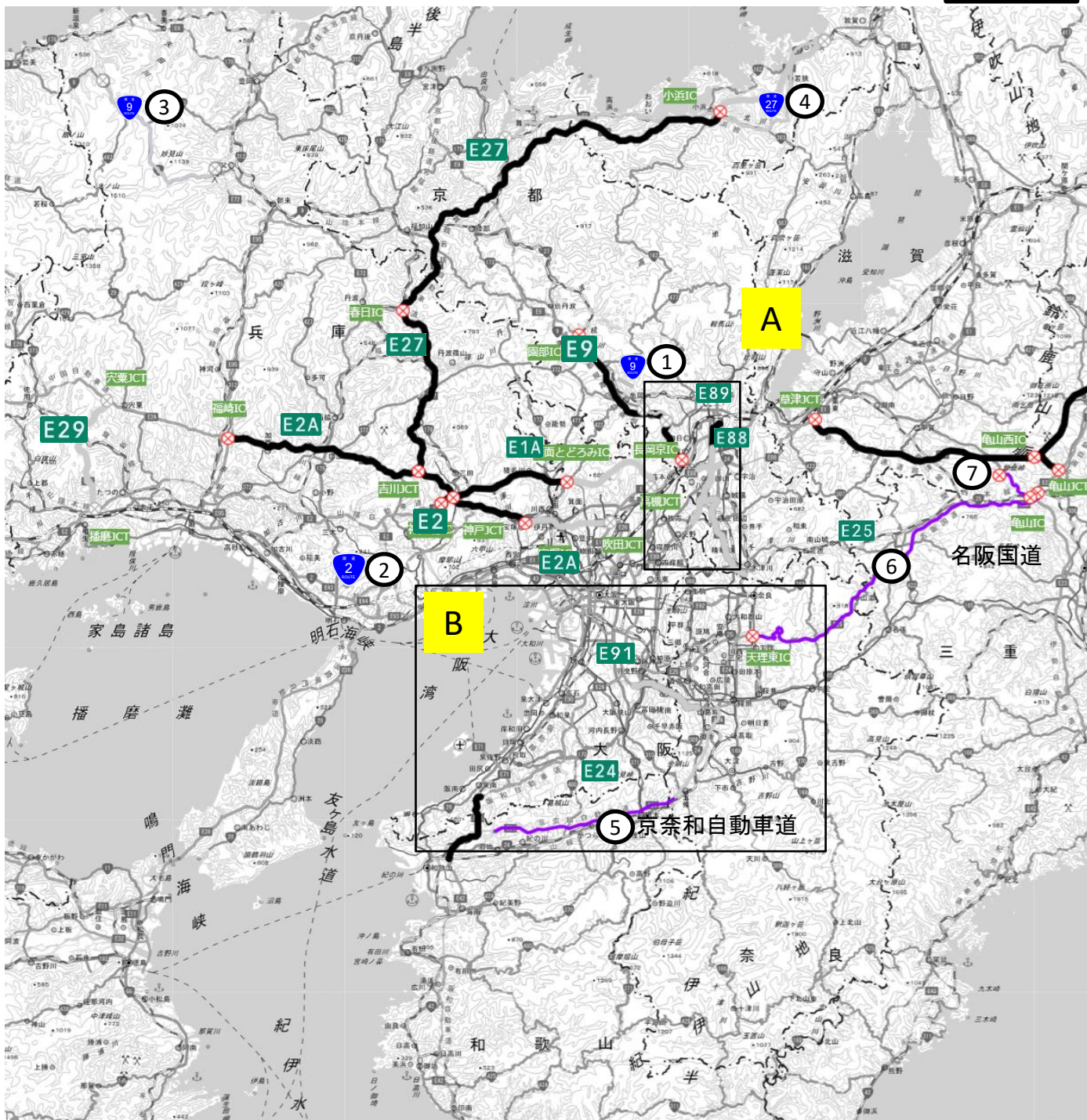
- ・ 過去の大雪では、**車両の立ち往生が発生**
- ・ **冬用タイヤの装着、チェーンの携行・早めの装着、スコップや砂等の冬用装備の携行を**
- ・ **広域迂回の実施、通行ルートの見直しを**



車両の滞留



冬用タイヤやチェーン未装着車両による
スリップ事故



【凡 例】

- 通行止め可能性区間 : ○—○ (直轄国道等)
- 通行止め可能性区間 : ○—○ (高速道路)
- 通行止め予定区間 : ⊗—⊗ (直轄国道等)
- 通行止め予定区間 : ⊗—⊗ (高速道路)
- 通行止め実施中区間 : ⊗—⊗ (直轄国道)
- 通行止め実施中区間 : ⊗—⊗ (高速道路)
- 通行止め解除区間 : ⊗—⊗ (高速道路)

■一時退避可能な大型駐車場マップ

一時退避可能な場所は、一般の方も退避可能な場所としてご利用いただけます。
ただし、降雪状況により、退避場所までの道路において通行規制が実施される可能性があります。

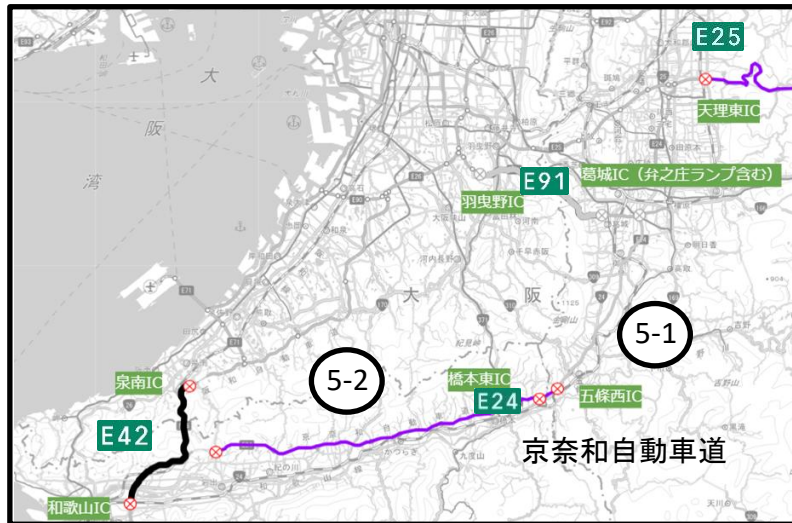
【URL】<https://www.mlit.go.jp/road/bosai/fuyumichi/ichijihinan.html>



A



B



【凡 例】

- 通行止め可能性区間 : ○—○ (直轄国道等)
- 通行止め可能性区間 : ○—○ (高速道路)
- 通行止め予定区間 : ⊗—⊗ (直轄国道等)
- 通行止め予定区間 : ⊗—⊗ (高速道路)
- 通行止め実施中区間 : ⊗—⊗ (直轄国道)
- 通行止め実施中区間 : ⊗—⊗ (高速道路)
- 通行止め解除区間 : ⊗—⊗

■一時退避可能な大型駐車場マップ

一時退避可能な場所は、一般の方も退避可能な場所としてご利用いただけます。
ただし、降雪状況により、退避場所までの道路において通行規制が実施される可能性があります。

【URL】<https://www.mlit.go.jp/road/bosai/fuyumichi/ichijihinan.html>

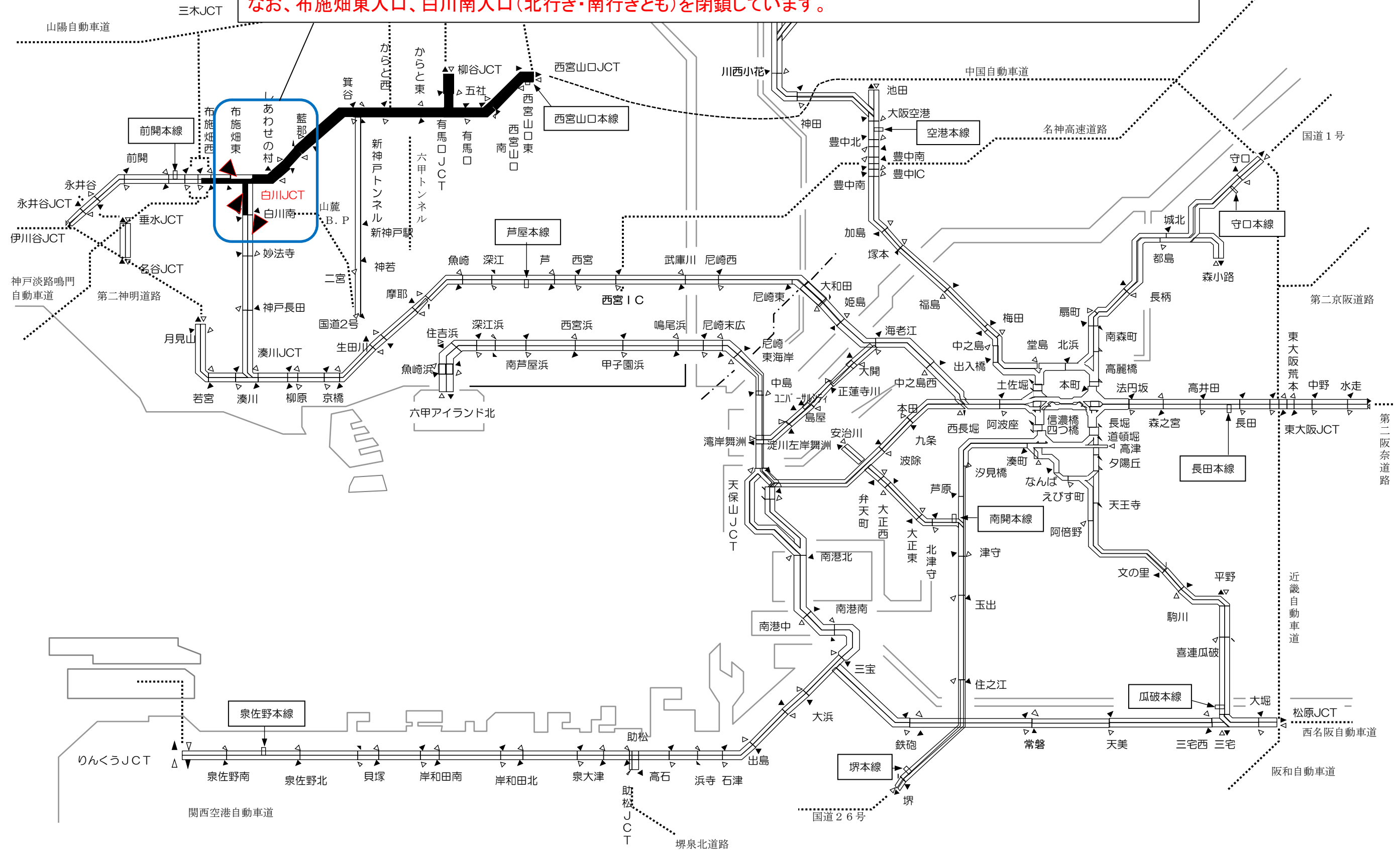


阪神高速道路管内

別添2

通行止め区間

7号北神戸線は白川JCT～西宮山口JCTおよび柳谷JCTが通行止めです。
7号北神戸線下り(東行き)は、白川JCTから東(中国道方面)には行けません(神戸山手線方面のみ通行可能)。
31号神戸山手線下り(北行き)は白川南から先には行けません。
なお、布施畑東入口、白川南入口(北行き・南行きとも)を閉鎖しています。



予防的通行止め区間（高速道路・直轄国道等）一覧表
＜2月8日 22時00分時点の状況＞

番号	図面凡例	路線	箇所・区間	道路管理者	道路通行止め		通行止め解除
					●実施中 ○予 定	開始 日時	解除 日時
		E9京都縦貫道	新船場IC～長岡京IC (京都府南丹市～長岡京市)	NEXCO西日本	●	2月8日 4時	未定
		E1A新名神	四日市JCT～亀山西JCT (三重県四日市市～三重県亀山市)	NEXCO中日本	●	2月8日 18時15分	未定
		E1A新名神	亀山JCT～草津JCT (三重県亀山市～滋賀県草津市)	NEXCO中日本 NEXCO西日本	●	2月8日 21時10分	未定
		E1A新名神	高槻JCT～箕面とどろみIC (大阪府高槻市～兵庫県箕面市)	NEXCO西日本		2月8日 6時	8日 16時30分
		E1A新名神	箕面とどろみIC～神戸JCT (大阪府箕面市～兵庫県神戸市)	NEXCO西日本	●	2月8日 6時	未定
		E2A中国道	神戸三田IC～福崎IC (兵庫県神戸市～福崎町)	NEXCO西日本	●	2月8日 6時	未定
		E2A中国道	宝塚IC～神戸三田IC (兵庫県宝塚市～神戸市)	NEXCO西日本	●	2月8日 6時	未定
		E2A中国道	吹田JCT～宝塚IC (大阪府吹田市～兵庫県宝塚市)	NEXCO西日本		2月8日 9時	8日 16時15分
		阪神高速 7号北神戸線	白川JCT～西宮山口JCT (兵庫県神戸市～兵庫県西宮市)	阪神高速道路	●	2月8日 10時45分	未定
		阪神高速 7号北神戸線	有馬口JCT～柳谷JCT (兵庫県神戸市～兵庫県神戸市)	阪神高速道路	●	2月8日 10時45分	未定
		阪神高速 3 1号神戸山手線	白川南～白川JCT (北行のみ) (兵庫県神戸市～兵庫県神戸市)	阪神高速道路	●	2月8日 10時45分	未定
		E2山陽道	神戸JCT～神戸北IC (兵庫県神戸市)	NEXCO西日本	●	2月8日 6時	未定
		E27舞鶴若狭道	吉川JCT～春日IC (兵庫県三木市～丹波市)	NEXCO西日本	●	2月8日 6時	未定
		E27舞鶴若狭道	春日IC～舞鶴西IC (兵庫県丹波市～京都府舞鶴市)	NEXCO西日本	●	2月8日 6時	未定
		E27舞鶴若狭道	舞鶴西IC～小川小浜IC (京都府舞鶴市～福井県小浜市)	NEXCO西日本	●	2月8日 5時	未定
		E27舞鶴若狭道	小浜IC～若狭美浜IC (福井県小浜市～福井県三方郡美浜町)	NEXCO西日本 NEXCO中日本		2月8日 5時	2月8日 16時
		E29播磨道	播磨JCT～美粟JCT (兵庫県たつの市～美粟市)	NEXCO西日本		2月8日 9時	2月8日 16時
		E88京都バイパス 上り線 (名古屋方面)	久御山淀IC～巨摩IC (京都府久世郡久御山町～京都府宇治市)	NEXCO西日本		2月8日 7時	2月8日 16時50分
		E88京都バイパス 下り線 (大阪方面)	巨摩IC～久御山IC (京都府宇治市～京都府久御山町) ※宇治西ICから大阪方面へ進入できません	NEXCO西日本		2月8日 7時	2月8日 16時50分
		E89第二京阪道路	堀川IC～巨摩池IC (京都府京都市)	NEXCO西日本	●	2月8日 20時30分	未定
		E91南阪奈道路	羽曳野IC～葛城IC (大阪府羽曳野市～奈良県葛城市) ※弁之庄ランプ含む	NEXCO西日本		2月8日 5時	2月8日 17時45分
		E42阪和道	泉南IC～和歌山IC (大阪府泉南市～和歌山県和歌山市)	NEXCO西日本	●	2月8日 13時50分	未定
		E1A新名神	八幡浜田JCT～城陽JCT (京都府八幡市～京都府城陽市)	NEXCO西日本		2月8日 7時	2月8日 16時
		E24京奈和道	城陽JCT～木津IC (京都府城陽市～京都府木津川市)	NEXCO西日本		2月8日 7時	2月8日 16時
1		国道9号	西京区大井倉御所～亀岡市福野土手 (京都府西京区～京都府亀岡市福野町)	国土交通省 (近畿地整)		2月8日 4時	2月8日 7時
2		国道2号	中央区浜辺通二丁目～中央区東町通七丁目 (兵庫県神戸市中央区)	国土交通省 (近畿地整)		2月8日 13時15分	2月8日 17時
3		国道9号	美父市八坂町高柳～新温泉町歌長 (兵庫県美父市八坂町～美父郡新温泉町)	国土交通省 (近畿地整)		2月8日 7時30分	2月8日 16時
4		国道27号	大平交差点～山の上ランプ (京都府舞鶴市北田辺～福井県三方郡美浜町)	国土交通省 (近畿地整)		2月8日 5時	2月8日 16時
5-1		E24京奈和	上り：榎原高田IC～五條西IC (奈良県榎原市～五條市) 下り：榎原高田IC～榎本東IC (奈良県榎原市～和歌山県橿原本市)	国土交通省 (近畿地整)		2月8日 12時	2月8日 20時
5-2		E24京奈和	上り：五條西IC～岩出根来IC (奈良県五條市～和歌山県岩出市) 下り：榎本東IC～岩出根来IC (和歌山県橿原本市～岩出市)	国土交通省 (近畿地整)	●	2月8日 12時	未定
6		E25名阪	亀山IC～天理東IC (三重県亀山市～奈良県天理市)	国土交通省 (近畿地整) (中部地整)	●	2月8日 12時	未定
7		国道1号	亀山市関町岩御所～平賀市土山町山中 (三重県亀山市関町～滋賀県甲賀市土山町)	国土交通省 (中部地整)	●	2月8日 22時	未定

■参考事項

- 一覧表には近畿管内のみ記載しています。
- 通行止めの可能性のある区間・時間については、気象状況・交通状況により追加等、変更になる場合もあります。
- 最新の気象情報及び道路情報等に注意し、十分な時間的余裕を持って行動頂くようお願いします。