

令和3年2月16日20時00分
資料配布 近畿地方整備局
(同時発表 中日本高速道路(株)名古屋支社)
(同時発表 中日本高速道路(株)金沢支社)

大雪の影響による通行止めの可能性のある区間について 《2月16日(火)18:00時現在》

降雪等の影響により、近畿地方整備局管内において通行止めの可能性
がある区間を18時時点の情報に更新をしました。(別添1)
広域迂回ルートについては、別添2をご検討ください。
不要不急の外出は控えてください。車が立ち往生する恐れがあります。

○やむをえず外出をされる場合や、お仕事で車を使用される場合には、最新の気
象情報、道路情報を確認していただくとともに、チェーンの装着(携行)、広域迂
回の実施等の通行ルートの見直しにもご協力お願いします。

○荷主企業および運送事業者の皆さまも、今後の気象予測をご確認頂き、広域
迂回の実施や通行ルートの見直し、運送日の調整などのご協力をお願いします。

○最新の気象情報及び道路情報等に注意し、十分な時間的余裕を持って行動頂
くようお願いします。

<取 扱 い>

<配布場所>

近畿建設記者クラブ、大手前記者クラブ

<問合せ先>

■道路に関すること

【国が管理する道路】

①近畿地方整備局 道路管理課

課長 おおつぼ ゆたか
大坪 裕
課長補佐 うえだ なおと
上田 奈央人
電 話 06-6941-2500

【高速道路会社が管理する道路】

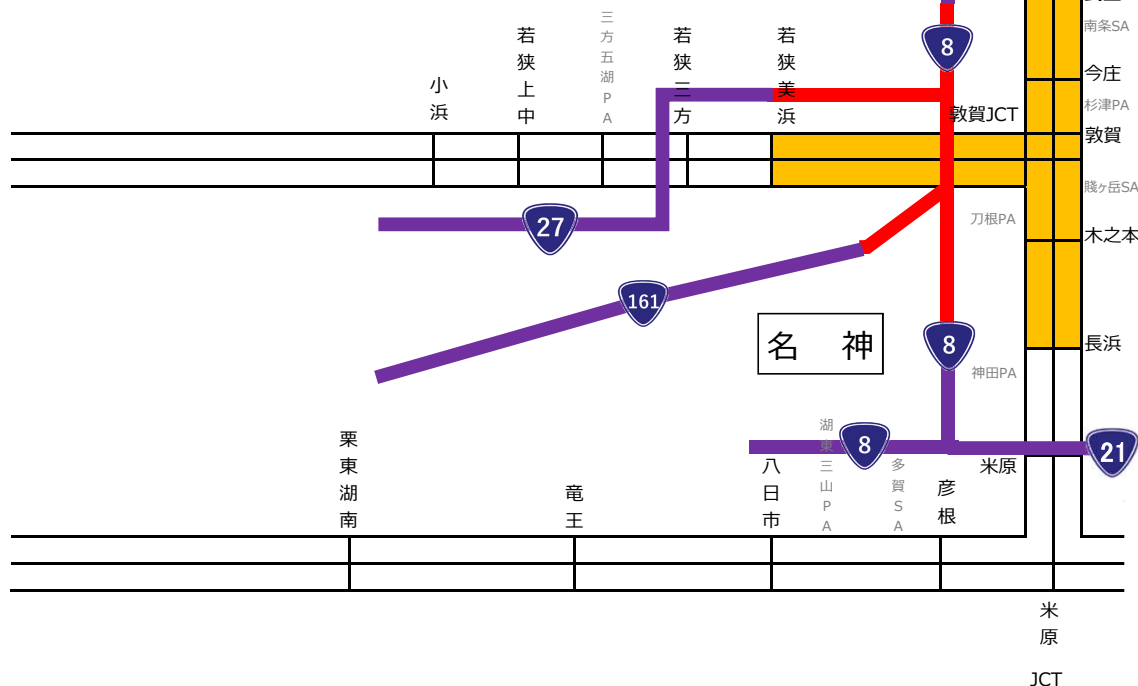
②NEXCO 中日本 お客様センター

電 話 0120-922-229

別添 1

【近畿地方整備局管内】
大雪による通行止めの可能性がある区間
(2月16日(火) 18時時点)

広域的な迂回等に関する情報は別添2を
参照願います。




北陸道


中部縦貫道 (国交省管理)


→国土交通省

福井北 松岡 参道寺 永平寺 上志比 勝山 大野


通行止めの可能性がある区間
(高速道路：2月16日(火) 18時時点の気象予測より)

 17日(水) 未明から通行止め開始の可能性区間

 17日(水) 夕方から通行止め開始の可能性区間

 冬用タイヤなど装着必要
(16日(火) 18時時点)

通行止めの可能性がある区間
(直轄国道：2月16日(火)18時時点の気象予測より)

 並行する国道(中部縦貫道含む)に
おいても通行止めの可能性があります。

大雪による通行止めの
可能性がある区間
(2月16日(火) 18時時点)

NEXCO東日本管内

**通行止めの可能性がある区間
(2月16日(火) 18時時点の気象予測より) 【凡例】**

- 17日(水)未明から通行止め開始の可能性
- 17日(水)夕方から通行止め開始の可能性
- 冬用タイヤなど装着必要(16日(火) 18時時点)

※並行する国道においても通行止めの可能性があります。

破線内の高速道路に平行する直轄管理国道
の通行止めの可能性がある区間については、
別添1を参照願います。

関西⇄長野方面
広域迂回ルート

