

令和5年6月27日14時00分

近畿地方整備局
大阪国道事務所

国道2号歌島橋地下道の出入口案内を改善
～ 9月7日から出入口番号や表示方法が変更になります ～

- 歌島橋地下道は国道2号、府道大阪池田線、市道淀川北岸線が交差する五差路の歌島橋交差点にある地下歩道です。
- 交差点の各箇所に加え、JR東西線御幣島駅、地下駐輪場、西淀川区役所とも直結し、複雑な形状をしています。
- 出入口の方向が分かりにくいという利用者の声を受け、案内標示の改善を行います。具体的には出入口の方向別に番号を統一し、色分けによる案内を行います。

1. 出入口番号切替日時

令和5年9月7日(木) 午前5時

(切替日に向けて、令和5年6月下旬から8月下旬に工事を実施します。)

2. 場所

国道2号 歌島橋地下道 (大阪市西淀川区御幣島1丁目)【JR東西線 御幣島駅直結】

3. 改善内容

- ①5差路の各エレベータに番号を付与し、階段・スロープには番号+記号を付けます。
- ②各階段・スロープの壁面部を方向別に色分けを行います。
- ③階段の踊り場で階段の方向が変わる箇所には、踊り場にも案内板を設置します。

<取扱い> _____

<配布場所> 近畿建設記者クラブ、大手前記者クラブ、大阪市政記者クラブ

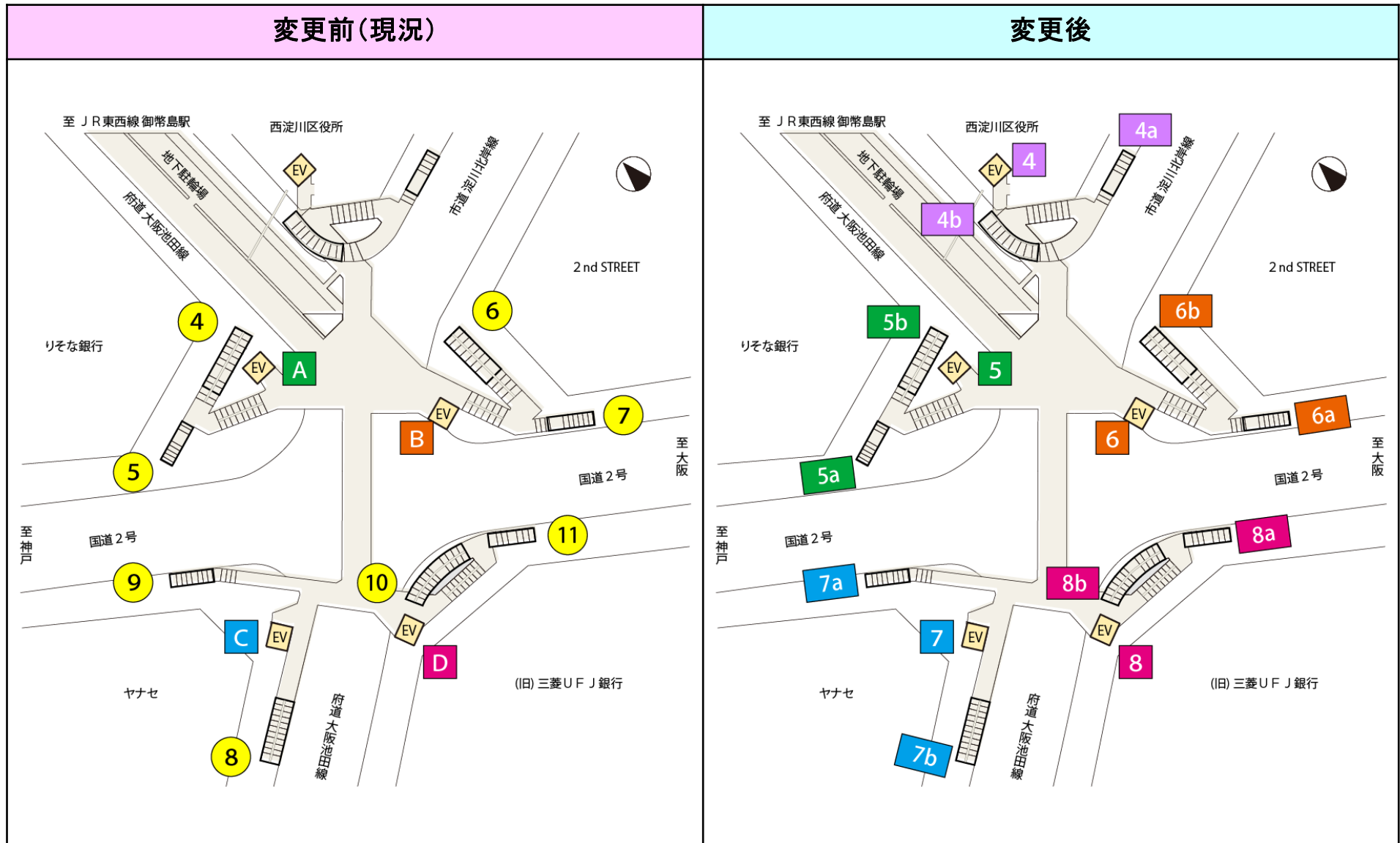
<問合せ先> 国土交通省 近畿地方整備局 大阪国道事務所

副 所 長 芦谷 次郎 (内線205)

事業対策官 高松 弘泰 (内線208)

TEL 06-6932-1421 (代表)

令和5年9月7日(木)から出入口番号が変更になります！



歌島橋地下道 案内標示の追加

① 出入口番号 (地上ガラス面部)



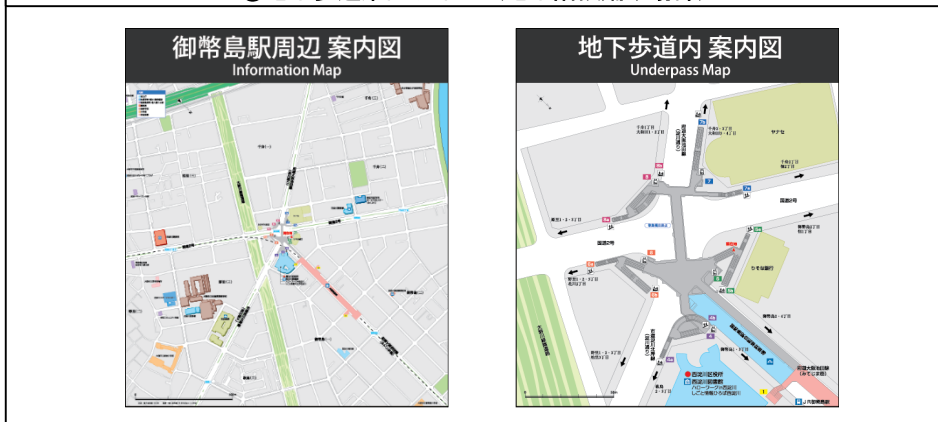
① 5差路の各エレベータに番号を付与し、階段・スロープには番号+記号を付けます。

② 出入口番号ライン (地下階段壁面部)



② 各階段・スロープの壁面部を方向別に色分けを行います。

③ 地下歩道案内サイン (地下階段踊り場部)



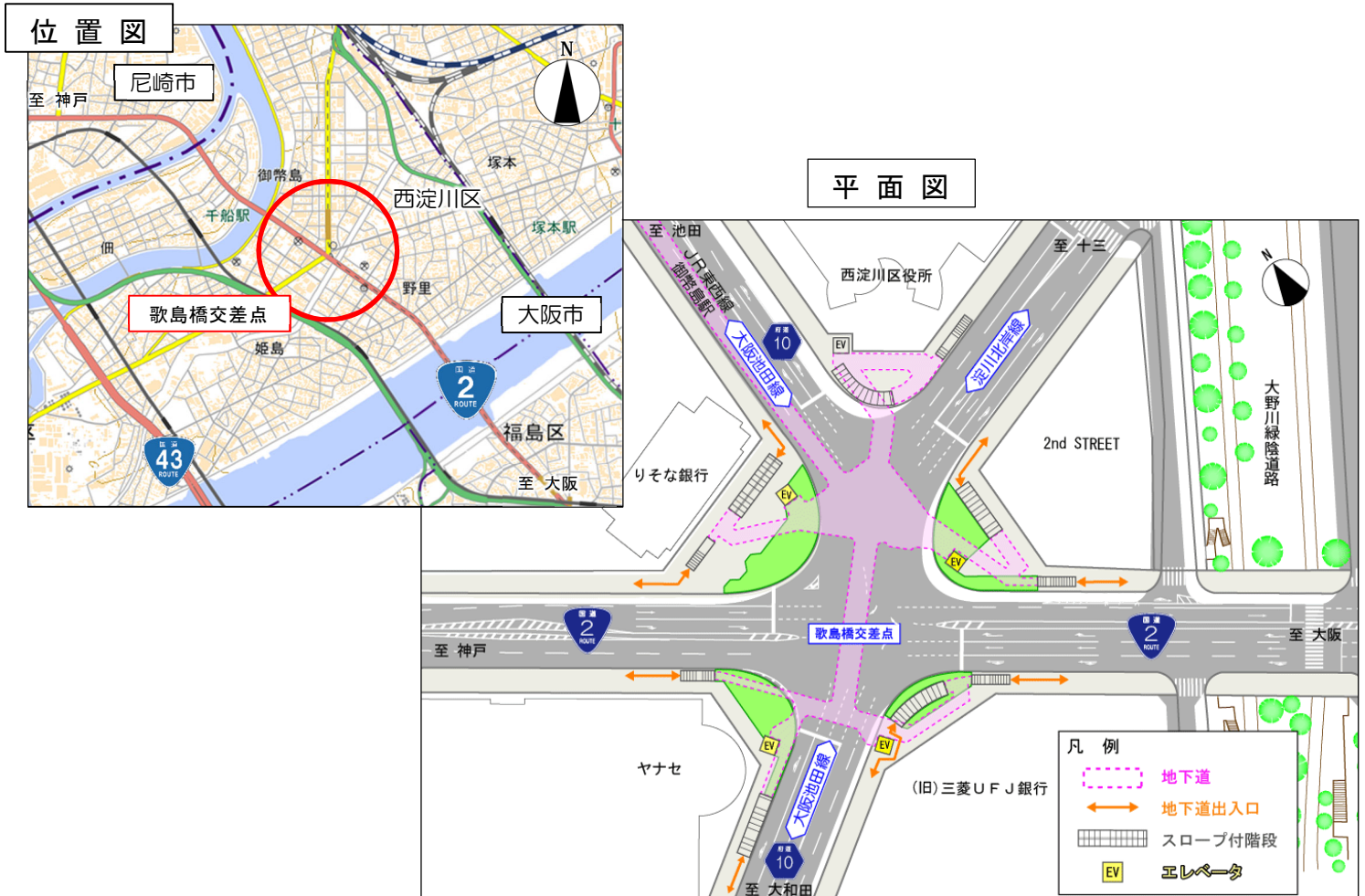
③ 階段の踊り場で階段の方向が変わる箇所には、踊り場にも案内板を設置します。

【歌島橋地下道の概要】

- ・ 地下歩道完成：平成 21 年 4 月 1 日
- ・ 事業内容：地下通路延長 80m （幅 1.7m～5m、高さ 2.5m）

地下広場 1 箇所 （のべ床面積 1,290 m²）

階段 4 箇所、スロープ付階段 4 箇所、エレベータ 4 箇所



—地下道内 地下広場—



—地下道内 南側T字路—