

令和6年3月15日14時00分
近畿地方整備局
大阪国道事務所

渋滞対策アドバイザー会議(大阪ブロック)の結果(概要)

～国道26号北島交差点他の渋滞対策の内容をお知らせします～

○国道26号北島交差点(他3カ所)の渋滞対策について、有識者による「渋滞対策アドバイザー会議(大阪ブロック)」を開催し、渋滞対策(案)について妥当と判断されましたので、お知らせ致します。

○今後、渋滞対策の実施や効果の検証を進めてまいります。

<取扱い> _____

<配布場所> 近畿建設記者クラブ、大手前記者クラブ

<問合せ先> 国土交通省 近畿地方整備局 大阪国道事務所

副 所 長 あしたに じろう 芦谷 次郎 (内線205)

地域調整課長 もり あやひろ 森 文彦 (内線461)

TEL : 06-6932-1421(代表)、FAX : 06-6932-1430

渋滞対策アドバイザー会議（大阪ブロック）の結果について

1. 背景

北島交差点～大和川大橋南詰交差点間は、阪神高速6号大和川（鉄砲ランプ）や阪神高速15号堺線（住之江ランプ）に接続する区間であり、交通量が多いことに加え、これらのランプからの合流や大型車の発進遅れ、左折時の横断歩行者待ち等により、交差点の通過に時間がかかり、渋滞が発生しています。

これらの課題解消に向けて、有識者からなるアドバイザー会議を開催し、具体的な渋滞対策について議論しました。

大阪府

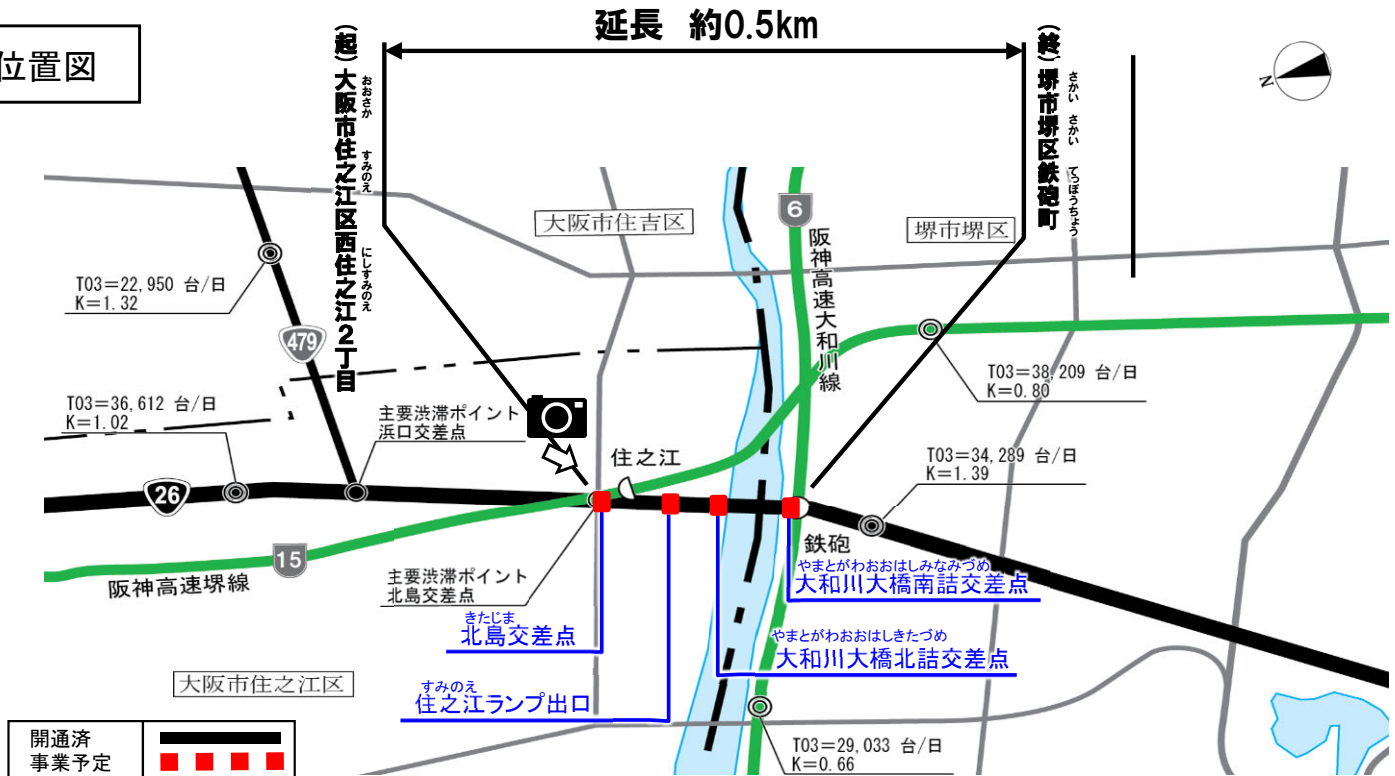
国道26号 北島交差点
～大和川大橋南詰交差点



2. 対象地区の概要

区間: 大阪府大阪市住之江区西住之江2丁目～堺市堺区鉄砲町
現道延長: 約0.5km

位置図



【写真】北島交差点の渋滞状況（和歌山方面を望む）

渋滞対策アドバイザー会議（大阪ブロック）の結果について

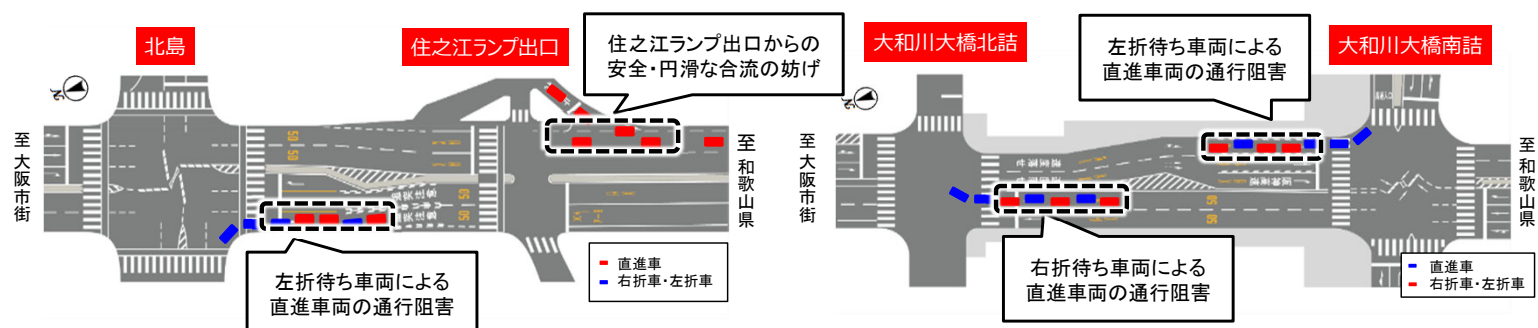
3. 検討結果

- 国道26号 北島交差点～大和川大橋南詰交差点間における、局所渋滞対策の指標（リンク速度、区間速度、渋滞長）について、確認。
- 国道26号 北島交差点～大和川大橋南詰交差点間における、渋滞課題の解決を図るための対策案について、確認。
- 対策の効果、地域への影響、経済性等を総合的に判断し、渋滞課題の解決を図るための対策案について「妥当」と判断。

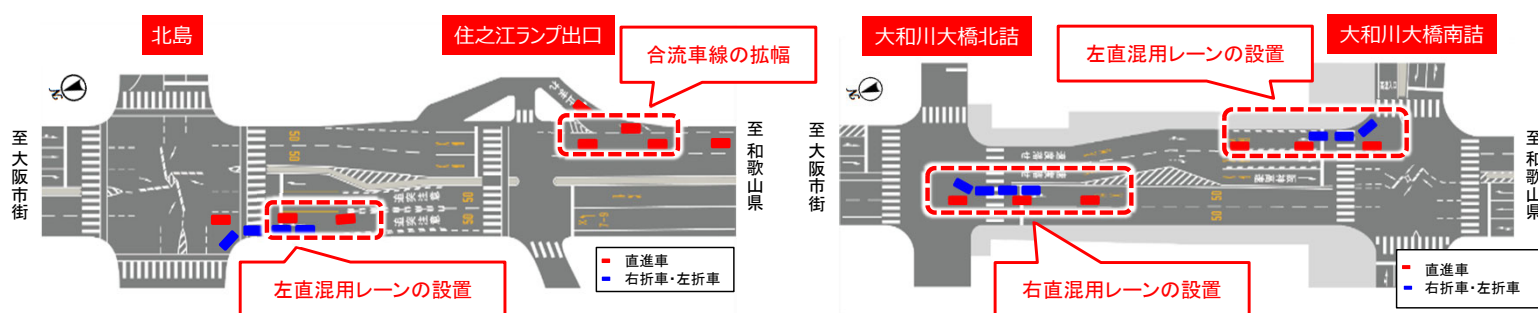
■主な意見

- 対策実施後において、局所渋滞対策の指標を補完するため、各交差点の「方向別交通量」を調査すること。
- 対策実施後において、反対車線の渋滞状況も局所渋滞対策の指標に基づいて調査すること。
- 対策実施後において、横断歩道を渡っている歩行者等の安全性を調査すること。

■現況



■対策案



【参考】渋滞対策アドバイザー会議（大阪ブロック） 委員

- ・土井 健司（大阪大学大学院工学研究科 教授）
- ・北詰 恵一（関西大学環境都市工学部 教授）
- ・芦谷 次郎（近畿地方整備局 大阪国道事務所 副所長）