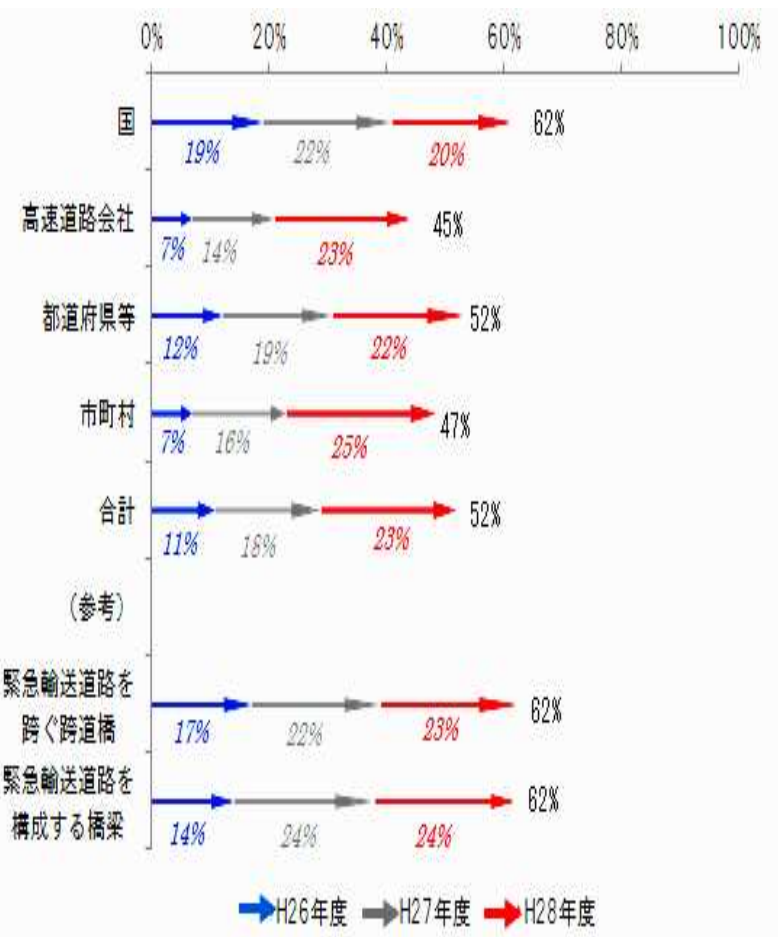


# 跨線橋の点検結果及び修繕状況について

# 跨線橋の点検実施率及び点検結果(道路管理者別・全国)

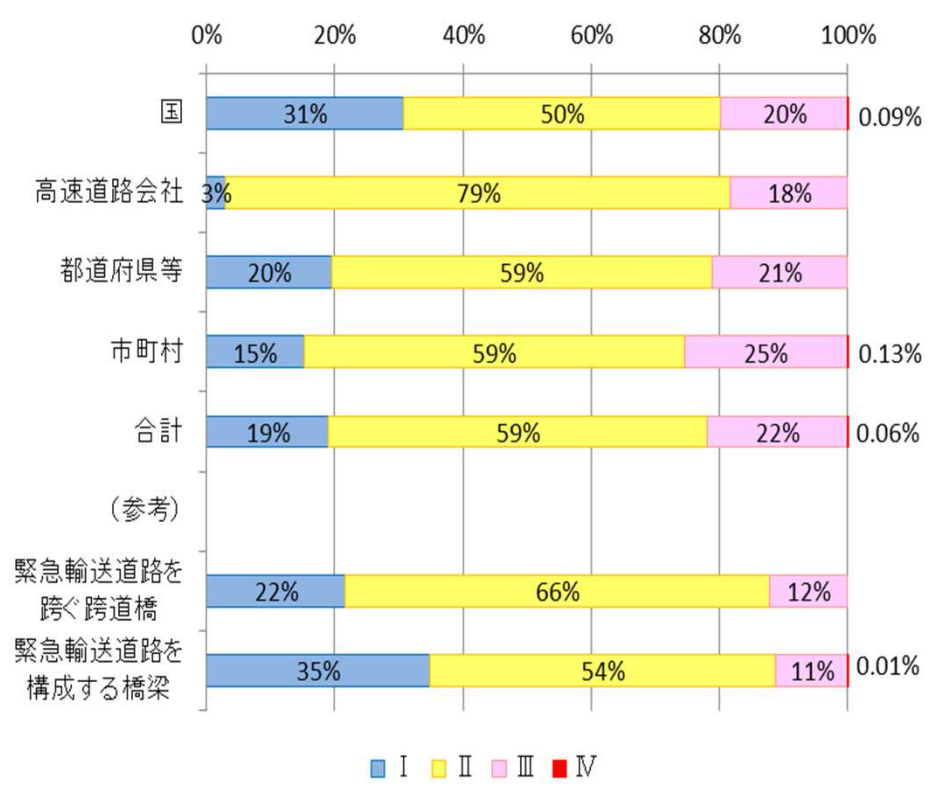
## 点検実施率(H26～28累積)



各年度の点検実施率及び累計(黒字)

※点検実施率はH26年12月末時点の施設数をもとに算出  
 ※四捨五入の関係で各年度の点検実施率の合計が累積実施率と異なる場合がある

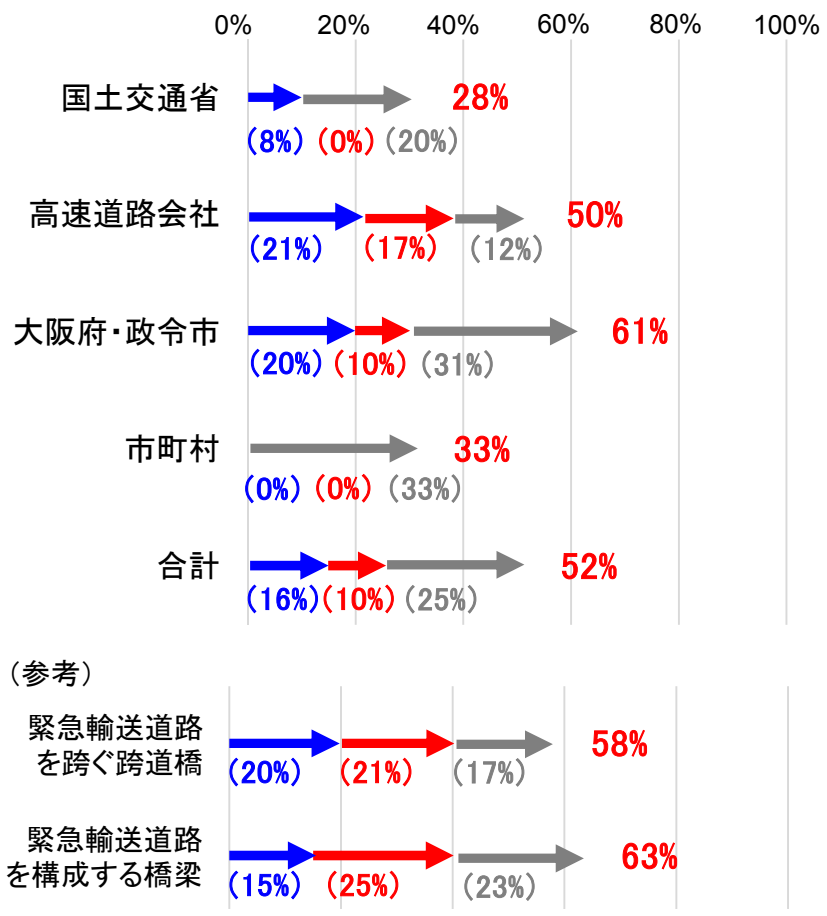
## 点検結果(H26～28累積)



- I 構造物の機能に支障が生じていない状態
- II 構造物の機能に支障が生じていないが、予防保全の観点から措置を講ずることが望ましい状態
- III 構造物の機能に支障が生じる可能性があり、早期に措置を講ずべき状態
- IV 構造物の機能に支障が生じている、又は生じる可能性が著しく高く、緊急に措置を講ずべき状態

# 跨線橋の点検実施率及び点検結果(道路管理者別・大阪府)

## 点検実施率(H26～28累積)

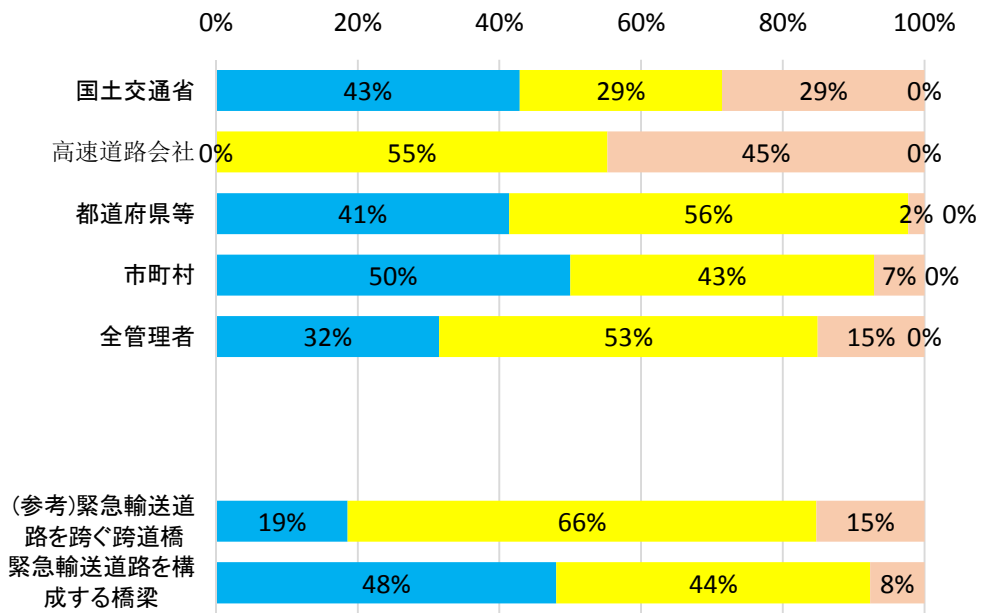


→ H26年度    → H27年度    → H28年度

( )内は各年度の点検実施率

※四捨五入の関係で各年度の点検実施率の合計が累積実施率と異なる場合がある

## 点検結果(H26～28累積)



■ I    ■ II    ■ III    ■ IV

- I 構造物の機能に支障が生じていない状態
- II 構造物の機能に支障が生じていないが、予防保全の観点から措置を講ずることが望ましい状態
- III 構造物の機能に支障が生じる可能性があり、早期に措置を講ずべき状態
- IV 構造物の機能に支障が生じている、又は生じる可能性が著しく高く、緊急に措置を講ずべき状態

# 平成28年度点検実施状況(最優先で点検すべき橋梁・大阪府)

- 第三者被害の予防並びに路線重要性の観点から、緊急輸送道路を跨ぐ跨道橋、跨線橋、緊急輸送道路を構成する橋梁については、最優先で点検を進めることとしており、それぞれ、98橋、72橋、589橋の点検を実施しました。
- 点検実施率は、緊急輸送道路を跨ぐ跨道橋、跨線橋、緊急輸送道路を構成する橋梁について、それぞれ、約17%、約25%、約23%となっています。

○最優先で点検すべき橋梁の点検実施状況《上段：点検実施率 下段：点検実施数》

管理者	緊急輸送道路を跨ぐ 跨道橋	跨線橋※	緊急輸送道路を構成 する橋梁
国土交通省	17% (4)	20% (5)	19% (65)
高速道路会社	12% (39)	12% (9)	15% (119)
大阪府・政令市等	16% (25)	31% (44)	28% (353)
市町村	45% (30)	33% (14)	39% (52)
合計	17% (98)	25% (72)	23% (589)

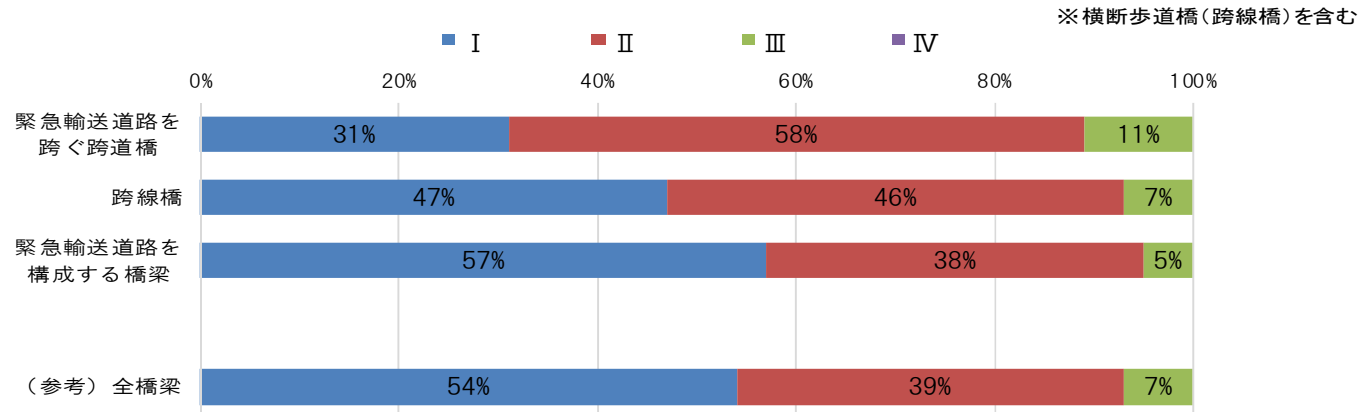
※横断歩道橋（跨線橋）を含む

# 平成28年度点検結果(最優先で点検すべき橋梁・大阪府)

- 緊急輸送道路を跨ぐ跨道橋については、98橋の点検を実施しました。結果は、判定区分Ⅰ 30橋、Ⅱ 57橋、Ⅲ 11橋となり、判定区分Ⅳはありませんでした。  
 なお、判定区分のそれぞれの割合は、Ⅰ 31%、Ⅱ 58%、Ⅲ 11%となります。
- 跨線橋については、72橋の点検を実施しました。結果は、判定区分Ⅰ 34橋、Ⅱ 33橋、Ⅲ 5橋となり、判定区分Ⅳはありませんでした。  
 なお、判定区分のそれぞれの割合は、Ⅰ 47%、Ⅱ 46%、Ⅲ 7%となります。
- 緊急輸送道路を構成する橋梁については、589橋の点検を実施しました。結果は、判定区分Ⅰ 336橋、Ⅱ 225橋、Ⅲ 28橋となり、判定区分Ⅳはありませんでした。  
 なお、判定区分のそれぞれの割合は、Ⅰ 57%、Ⅱ 38%、Ⅲ 5%となります。

○最優先で点検すべき橋梁の点検結果《上段：判定区分割合 下段：点検実施数》

	判定区分Ⅰ (健全)	判定区分Ⅱ (予防保全段階)	判定区分Ⅲ (早期措置段階)	判定区分Ⅳ (緊急措置段階)
緊急輸送道路を跨ぐ跨道橋	31% (30)	58% (57)	11% (11)	0% (0)
跨線橋※	47% (34)	46% (33)	7% (5)	0% (0)
緊急輸送道路を構成する橋梁	57% (336)	38% (225)	5% (28)	0% (0)
(参考) 全橋梁	54% (1,411)	39% (1018)	8% (199)	0% (0)



# 跨線橋の点検結果及び修繕状況

跨線橋名	路線名	架設年次 (西暦)	橋長 (m)	有効 幅員 (m)	管理者	行政区域		関係する 鉄道事業者	点検・修繕	
						都道府県	市町村		判定区分(最新の 跨線橋の健全性)	修繕実施状況
千里山橋	名神高速道路	1963	28	9.4	NEXCO西日本	大阪府	吹田市	阪急電鉄	Ⅱ	未(予定あり)
千里山橋	名神高速道路	1963	28	9.4	NEXCO西日本	大阪府	吹田市	阪急電鉄	Ⅱ	未(予定あり)
服部橋	名神高速道路	1963	27	9.4	NEXCO西日本	大阪府	豊中市	阪急電鉄	Ⅱ	未(予定あり)
服部橋	名神高速道路	1963	27	9.4	NEXCO西日本	大阪府	豊中市	阪急電鉄	Ⅲ	未(予定あり)
国分橋	西名阪自動車道	1972	82	13.1	NEXCO西日本	大阪府	柏原市	近畿日本鉄道	Ⅱ	未(予定あり)
国分橋	西名阪自動車道	1969	82	13.5	NEXCO西日本	大阪府	柏原市	近畿日本鉄道	Ⅱ	未(予定あり)
羽曳野高架橋	西名阪自動車道	1969	325	13.5	NEXCO西日本	大阪府	羽曳野市	近畿日本鉄道	Ⅱ	未(予定あり)
羽曳野高架橋	西名阪自動車道	1972	324	13.1	NEXCO西日本	大阪府	羽曳野市	近畿日本鉄道	Ⅱ	未(予定あり)
美陵高架橋	西名阪自動車道	1969	1645	13.6	NEXCO西日本	大阪府	藤井寺市	近畿日本鉄道	Ⅱ	未(予定あり)
美陵高架橋	西名阪自動車道	1972	1644	13.2	NEXCO西日本	大阪府	藤井寺市	近畿日本鉄道	Ⅲ	未(予定あり)
元町跨線橋	近畿自動車道	1970	35	8.4	NEXCO西日本	大阪府	門真市	京阪電気鉄道	Ⅱ	実施中
元町跨線橋	近畿自動車道	1972	37	8.4	NEXCO西日本	大阪府	門真市	京阪電気鉄道	Ⅱ	実施中
東大阪高架橋	近畿自動車道	1976	263	16.6	NEXCO西日本	大阪府	東大阪市	JR西日本	Ⅱ	未(予定あり)
東大阪高架橋	近畿自動車道	1976	263	16.4	NEXCO西日本	大阪府	東大阪市	JR西日本	Ⅱ	未(予定あり)
若草橋	近畿自動車道	1970	28	8.4	NEXCO西日本	大阪府	茨木市	阪急電鉄	Ⅱ	未(予定あり)
若草橋	近畿自動車道	1970	28	8.4	NEXCO西日本	大阪府	茨木市	阪急電鉄	Ⅱ	未(予定あり)
下穂積跨線橋	近畿自動車道	1970	253	14.6	NEXCO西日本	大阪府	茨木市	JR西日本	Ⅱ	未(予定あり)
下穂積跨線橋	近畿自動車道	1970	253	14.6	NEXCO西日本	大阪府	茨木市	JR西日本	Ⅱ	未(予定あり)
西岩田高架橋	近畿自動車道	1987	793	13.3	NEXCO西日本	大阪府	東大阪市	近畿日本鉄道	Ⅰ	未(予定あり)
西岩田高架橋	近畿自動車道	1987	793	13.3	NEXCO西日本	大阪府	東大阪市	近畿日本鉄道	Ⅱ	未(予定あり)
美園高架橋	近畿自動車道	1987	1009	13.3	NEXCO西日本	大阪府	八尾市	近畿日本鉄道	Ⅱ	未(予定あり)
美園高架橋	近畿自動車道	1987	1009	13.3	NEXCO西日本	大阪府	八尾市	近畿日本鉄道	Ⅰ	未(予定あり)
神武橋	近畿自動車道	1988	158	13.3	NEXCO西日本	大阪府	八尾市	JR西日本	Ⅱ	未(予定あり)
神武橋	近畿自動車道	1988	158	13.3	NEXCO西日本	大阪府	八尾市	JR西日本	Ⅱ	未(予定あり)
石橋跨線橋	中国自動車道	1970	26	9.5	NEXCO西日本	大阪府	池田市	阪急電鉄	Ⅱ	未(予定あり)
石橋跨線橋	中国自動車道	1970	26	9.5	NEXCO西日本	大阪府	池田市	阪急電鉄	Ⅱ	未(予定あり)
滑下橋	阪和自動車道	1974	204	8	NEXCO西日本	大阪府	阪南市	JR西日本	Ⅱ	未(予定あり)
滑下橋	阪和自動車道	1974	220	8	NEXCO西日本	大阪府	阪南市	JR西日本	Ⅱ	未(予定あり)
向田橋	阪和自動車道	1974	275	9	NEXCO西日本	大阪府	阪南市	JR西日本	Ⅱ	未(予定あり)
向田橋	阪和自動車道	1974	281	9	NEXCO西日本	大阪府	阪南市	JR西日本	Ⅱ	未(予定あり)
大谷橋	阪和自動車道	1974	222	9	NEXCO西日本	大阪府	阪南市	JR西日本	Ⅰ	未(予定あり)
大谷橋	阪和自動車道	1974	216	9	NEXCO西日本	大阪府	阪南市	JR西日本	Ⅰ	未(予定あり)
西大塚橋	阪和自動車道	1989	79	11.3	NEXCO西日本	大阪府	松原市	近畿日本鉄道	Ⅱ	未(予定あり)

# 跨線橋の点検結果及び修繕状況

跨線橋名	路線名	架設年次 (西暦)	橋長 (m)	有効 幅員 (m)	管理者	行政区域		関係する 鉄道事業者	点検・修繕	
						都道府県	市町村		判定区分(最新の 跨線橋の健全性)	修繕実施状況
西大塚橋	阪和自動車道	1989	79	11.3	NEXCO西日本	大阪府	松原市	近畿日本鉄道	Ⅱ	未(予定あり)
原寺橋	阪和自動車道	1991	33	12	NEXCO西日本	大阪府	堺市	南海電気鉄道	Ⅱ	未(予定あり)
原寺橋	阪和自動車道	1991	33	12	NEXCO西日本	大阪府	堺市	南海電気鉄道	Ⅱ	未(予定あり)
東八田橋	阪和自動車道	1991	102	12	NEXCO西日本	大阪府	堺市	泉北高速鉄道	Ⅱ	未(予定あり)
東八田橋	阪和自動車道	1991	102	12	NEXCO西日本	大阪府	堺市	泉北高速鉄道	Ⅱ	未(予定あり)
和泉高架橋	阪和自動車道	1993	887	14.8	NEXCO西日本	大阪府	和泉市	泉北高速鉄道	Ⅱ	未(予定あり)
和泉高架橋	阪和自動車道	1993	884	14.8	NEXCO西日本	大阪府	和泉市	泉北高速鉄道	Ⅱ	未(予定あり)
長滝跨線橋	関西空港自動車道	1994	179	9.8	NEXCO西日本	大阪府	泉佐野市	JR西日本	Ⅱ	未(予定あり)
長滝跨線橋	関西空港自動車道	1994	177	9.8	NEXCO西日本	大阪府	泉佐野市	JR西日本	Ⅱ	未(予定あり)
高松跨線橋	関西空港自動車道	1994	114	9.8	NEXCO西日本	大阪府	泉佐野市	南海電気鉄道	Ⅱ	未(予定あり)
高松跨線橋	関西空港自動車道	1994	114	9.8	NEXCO西日本	大阪府	泉佐野市	南海電気鉄道	Ⅰ	未(予定あり)
りんくう橋	関西空港自動車道	1994	682	6.6	NEXCO西日本	大阪府	泉佐野市	新関西空港会社、	Ⅱ	未(予定あり)
りんくう橋	関西空港自動車道	1994	682	6.6	NEXCO西日本	大阪府	泉佐野市	新関西空港会社、	Ⅱ	未(予定あり)
関西国際空港連絡橋	関西国際空港連絡橋	1994	4081	18	NEXCO西日本	大阪府	泉佐野市	新関西空港会社、	—	未(予定あり)
関西国際空港連絡橋	関西国際空港連絡橋	1994	4083	18	NEXCO西日本	大阪府	泉佐野市	新関西空港会社、	—	未(予定あり)
羽曳野 I C O N ランプ橋	南阪奈道路	2004	180	6	NEXCO西日本	大阪府	羽曳野市	近畿日本鉄道	Ⅱ	未(予定あり)
羽曳野 I C O F F ランプ橋	南阪奈道路	2004	178	6.2	NEXCO西日本	大阪府	羽曳野市	近畿日本鉄道	Ⅱ	未(予定あり)
新町橋	南阪奈道路	2004	91	9.5	NEXCO西日本	大阪府	羽曳野市	近畿日本鉄道	Ⅱ	未(予定あり)
飛鳥第二高架橋	南阪奈道路	2004	196	9.4	NEXCO西日本	大阪府	羽曳野市	近畿日本鉄道	Ⅱ	未(予定あり)
聖徳橋	南阪奈道路	2004	244	15.2	NEXCO西日本	大阪府	太子町	近畿日本鉄道	Ⅱ	未(予定あり)
倉治高架橋	第二京阪道路	2010	775	14.9	NEXCO西日本	大阪府	交野市	JR西日本	—	予定なし
倉治高架橋	第二京阪道路	2010	775	14.9	NEXCO西日本	大阪府	交野市	JR西日本	—	予定なし
交野北 I C A ランプ橋	第二京阪道路	2010	501	7.9	NEXCO西日本	大阪府	交野市	JR西日本	—	予定なし
交野北 I C D ランプ橋	第二京阪道路	2010	501	7.5	NEXCO西日本	大阪府	交野市	JR西日本	—	予定なし
私部西高架橋	第二京阪道路	2010	565	13.7	NEXCO西日本	大阪府	交野市	京阪電気鉄道	Ⅰ	予定なし
私部西高架橋	第二京阪道路	2010	565	13.7	NEXCO西日本	大阪府	交野市	京阪電気鉄道	Ⅱ	予定なし
池田浪速橋-1	1号環状線	1964	3015	11.1	阪神高速道路	大阪府	大阪市浪速区	南海電気鉄道	Ⅱ	予定なし
池田西橋	11号池田線	1964	753	13.7	阪神高速道路	大阪府	大阪市福島区	JR西日本	Ⅱ	予定なし
池田北橋-2	11号池田線	1965	1387	12.4	阪神高速道路	大阪府	大阪市福島区	JR西日本	Ⅱ	予定なし
池田福島橋-2	11号池田線	1965	4525	18.6	阪神高速道路	大阪府	大阪市淀川区	JR西日本	Ⅱ	未(予定あり)
豊中1橋-1	11号池田線	1967	1649	18.2	阪神高速道路	大阪府	豊中市	阪急電鉄	Ⅲ	未(予定あり)
守口北橋-2(1)	12号守口線	1967	4549	19.1	阪神高速道路	大阪府	大阪市旭区	JR西日本	Ⅱ	予定なし
守口北橋-2(2)	12号守口線	1967	4549	19.1	阪神高速道路	大阪府	大阪市旭区	JR西日本	Ⅱ	予定なし

# 跨線橋の点検結果及び修繕状況

跨線橋名	路線名	架設年次 (西暦)	橋長 (m)	有効 幅員 (m)	管理者	行政区域		関係する 鉄道事業者	点検・修繕	
						都道府県	市町村		判定区分(最新の 跨線部の健全性)	修繕実施状況
東大阪西橋-1(1)	16号大阪港線	1984	4727	9.9	阪神高速道路	大阪府	大阪市港区	JR西日本	I	予定なし
東大阪西橋-1(2)	16号大阪港線	1984	4727	9.9	阪神高速道路	大阪府	大阪市港区	大阪市交通局	II	予定なし
東大阪西橋-1(3)	16号大阪港線	1984	4727	9.9	阪神高速道路	大阪府	大阪市港区	大阪市交通局	II	予定なし
東大阪西橋-1(1)	16号大阪港線	1984	5066	9.9	阪神高速道路	大阪府	大阪市港区	JR西日本	II	予定なし
東大阪西橋-1(2)	16号大阪港線	1984	5066	9.9	阪神高速道路	大阪府	大阪市港区	大阪市交通局	II	予定なし
東大阪中央2橋(1)	13号東大阪線	1971	7126	18.7	阪神高速道路	大阪府	東大阪市	JR西日本	II	予定なし
東大阪中央2橋(2)	13号東大阪線	1971	7126	18.7	阪神高速道路	大阪府	東大阪市	JR西日本	II	予定なし
堺浪速橋-4(1)	15号堺線	1969	7874	19.1	阪神高速道路	大阪府	大阪市浪速区	JR西日本	II	予定なし
堺浪速橋-4(2)	15号堺線	1969	7874	19.1	阪神高速道路	大阪府	大阪市浪速区	南海電気鉄道	II	予定なし
堺住之江橋-2	15号堺線	1969	472	9.2	阪神高速道路	大阪府	大阪市住之江区	南海電気鉄道	II	予定なし
堺住之江橋-2	15号堺線	1969	500	9.8	阪神高速道路	大阪府	大阪市住之江区	南海電気鉄道	II	予定なし
堺区堺橋-2	15号堺線	1969	2647	18.8	阪神高速道路	大阪府	堺市堺区	阪堺電気軌道	II	予定なし
湾岸住之江岸橋-2	5号湾岸線	1984	5380	19.3	阪神高速道路	大阪府	大阪市住之江区	大阪市交通局	II	予定なし
湾岸住之江湾橋-2	4号湾岸線	1979	764	14.4	阪神高速道路	大阪府	大阪市住之江区	大阪市交通局	II	予定なし
湾岸住之江湾橋-3	4号湾岸線	1979	1136	28.9	阪神高速道路	大阪府	大阪市住之江区	大阪市交通局	II	予定なし
湾岸泉佐野橋-2(1)	4号湾岸線	1993	4112	24.6	阪神高速道路	大阪府	泉佐野市	JR西日本	II	予定なし
湾岸泉佐野橋-2(2)	4号湾岸線	1993	4112	24.6	阪神高速道路	大阪府	泉佐野市	南海電気鉄道	II	予定なし
松原天王寺橋	14号松原線	1969	1263	18.9	阪神高速道路	大阪府	大阪市天王寺区	JR西日本	III	未(予定あり)
松原阿倍野橋-2(1)	14号松原線	1975	7759	18.7	阪神高速道路	大阪府	大阪市東住吉区	JR西日本	I	予定なし
松原阿倍野橋-2(2)	14号松原線	1975	7759	18.7	阪神高速道路	大阪府	大阪市東住吉区	近畿日本鉄道	II	予定なし
松原阿倍野橋-2(3)	14号松原線	1975	7759	18.7	阪神高速道路	大阪府	大阪市東住吉区	阪堺電気軌道	II	予定なし
大阪西宮北橋-2(1)	3号神戸線(大阪)	1976	6214	28.2	阪神高速道路	大阪府	大阪市西淀川区	JR西日本	II	予定なし
大阪西宮北橋-2(2)	3号神戸線(大阪)	1976	6214	28.2	阪神高速道路	大阪府	大阪市西淀川区	阪神電気鉄道	II	予定なし
森小路旭橋-2	12号守口線	1967	930	17.7	阪神高速道路	大阪府	大阪市旭区	京阪電気鉄道	II	予定なし
西大阪西成橋-2	17号西大阪線	1969	97	13.5	阪神高速道路	大阪府	大阪市西成区	南海電気鉄道	II	予定なし
湾岸堺区堺橋-5	4号湾岸線	1990	18439	20.2	阪神高速道路	大阪府	堺市堺区	南海電気鉄道	II	予定なし
東倉治青山高架橋下り	国道1号(BP)	2010	303	7.47	近畿地整	大阪府	交野市	JR西日本	—	予定なし
東倉治青山高架橋上り	国道1号(BP)	2010	303	7.47	近畿地整	大阪府	交野市	JR西日本	—	予定なし
JR学研都市線(下り)	国道1号(BP)	2011	280.4	3	近畿地整	大阪府	交野市	JR西日本	—	予定なし
京阪交野線(下り)	国道1号(BP)	2011	267	3	近畿地整	大阪府	交野市	京阪電気鉄道	—	予定なし
京阪交野線(上り)	国道1号(BP)	2011	33	3	近畿地整	大阪府	交野市	京阪電気鉄道	—	予定なし
星ヶ丘側歩道橋(下)	国道1号	1978	263.5	3.7	近畿地整	大阪府	枚方市	京阪電気鉄道	—	予定なし
宮ノ阪側歩道橋(上)	国道1号	1978	61	3.7	近畿地整	大阪府	枚方市	京阪電気鉄道	—	予定なし



# 跨線橋の点検結果及び修繕状況

跨線橋名	路線名	架設年次 (西暦)	橋長 (m)	有効 幅員 (m)	管理者	行政区域		関係する 鉄道事業者	点検・修繕	
						都道府県	市町村		判定区分(最新の 跨線橋の健全性)	修繕実施状況
枚方跨線橋	国道1号	1962	34.8	19.6	近畿地整	大阪府	枚方市	京阪電気鉄道	Ⅱ	予定なし
貝塚高架橋下り	国道26号	1980	407.21	8.85	近畿地整	大阪府	貝塚市	水間鉄道	Ⅰ	予定なし
貝塚高架橋上り	国道26号	1980	407.21	8.43	近畿地整	大阪府	貝塚市	水間鉄道	Ⅰ	予定なし
貝塚側道橋下り	国道26号	1971	200.3	8.05	近畿地整	大阪府	貝塚市	水間鉄道	Ⅰ	予定なし
貝塚側道橋上り	国道26号	1971	200.3	8.05	近畿地整	大阪府	貝塚市	水間鉄道	Ⅰ	予定なし
木津川橋下り	国道43号	1970	801	15.46	近畿地整	大阪府	大阪市西成区	南海電気鉄道	Ⅱ	予定なし
木津川橋上り	国道43号	1970	801	15.46	近畿地整	大阪府	大阪市西成区	南海電気鉄道	Ⅱ	予定なし
木津川橋側歩道橋(下)	国道43号	1970	587.7	2.6	近畿地整	大阪府	大阪市西成区	南海電気鉄道	Ⅱ	予定なし
安治川橋ランプ橋下り	国道43号	1963	160	7.1	近畿地整	大阪府	大阪市此花区	JR西日本	—	予定なし
安治川橋ランプ橋上り	国道43号	1962	160	7.1	近畿地整	大阪府	大阪市此花区	JR西日本	—	予定なし
四貫島高速高架橋	国道43号	1969	652.028	16.6	近畿地整	大阪府	大阪市此花区	JR西日本	—	予定なし
中之島跨線橋	国道171号	1957	192	7.7	近畿地整	大阪府	池田市	阪急電鉄	Ⅰ	予定なし
池田高架橋	国道171号	1969	612.7	16.8	近畿地整	大阪府	箕面市	阪急電鉄	Ⅲ	未(予定あり)
石橋跨線橋	国道176号	1932	187.7	7.35	近畿地整	大阪府	池田市	阪急電鉄	—	予定なし
星ヶ丘跨線橋	国道1号	1962	13.6	16.64	近畿地整	大阪府	枚方市	京阪電気鉄道	—	予定なし
交野高架橋上り	国道1号(BP)	2010	1157.7	7.49	近畿地整	大阪府	交野市	京阪電気鉄道	—	予定なし
交野高架橋下り	国道1号(BP)	2010	1164.3	7.49	近畿地整	大阪府	交野市	京阪電気鉄道	—	予定なし
四条畷跨線橋	国道163号	1976	10.4	18.5	近畿地整	大阪府	四条畷市	JR西日本	—	予定なし
庄本跨線橋(南行)	主要地方道 大阪池田線	1963	210	9.7	大阪府	大阪府	豊中市	阪急電鉄	Ⅰ	予定なし
庄本跨線橋(北行)	主要地方道 大阪池田線	1963	197.3	9.7	大阪府	大阪府	豊中市	阪急電鉄	Ⅰ	予定なし
奈良跨線橋(南行)	主要地方道 大阪中央環状線	1964	201.6	8	大阪府	大阪府	茨木市	阪急電鉄	Ⅰ	予定なし
奈良跨線橋(北行)	主要地方道 大阪中央環状線	1964	197.8	8	大阪府	大阪府	茨木市	阪急電鉄	Ⅱ	予定なし
下穂積跨線橋(東行)	主要地方道 大阪中央環状線	1963	427.5	8	大阪府	大阪府	茨木市	JR西日本	Ⅱ	予定なし
下穂積跨線橋(西行)	主要地方道 大阪中央環状線	1963	427.5	8	大阪府	大阪府	茨木市	JR西日本	Ⅱ	予定なし
八丁松原跨線橋	主要地方道 伏見柳谷高槻線	1967	237	12.3	大阪府	大阪府	高槻市	JR西日本	Ⅱ	予定なし
野崎跨線橋	一般国道(指定区間外) 一般国道170号	1969	316	14.4	大阪府	大阪府	大東市	JR西日本	Ⅲ	未(予定あり)
香里跨線橋	一般国道(指定区間外) 一般国道170号	1963	188.2	10.8	大阪府	大阪府	寝屋川市	京阪電気鉄道	—	予定なし
松葉跨線橋(南行)	主要地方道 大阪中央環状線	1965	215.6	11.3	大阪府	大阪府	門真市	京阪電気鉄道	—	未(予定あり)
松葉跨線橋(北行)	主要地方道 大阪中央環状線	1965	215.6	11.3	大阪府	大阪府	門真市	京阪電気鉄道	Ⅰ	実施済み
郡津跨線橋	主要地方道 枚方交野寝屋川線	1964	350.2	8.7	大阪府	大阪府	交野市	京阪電気鉄道	—	予定なし
竜望橋側道橋(東行)	主要地方道 大阪生駒線	1977	31	2.4	大阪府	大阪府	大東市	JR西日本	—	予定なし
竜望橋	主要地方道 大阪生駒線	1939	22.8	9.5	大阪府	大阪府	大東市	JR西日本	—	予定なし
竜望橋側道橋(西行)	主要地方道 大阪生駒線	1977	30	2	大阪府	大阪府	大東市	JR西日本	—	予定なし

# 跨線橋の点検結果及び修繕状況

跨線橋名	路線名	架設年次 (西暦)	橋長 (m)	有効 幅員 (m)	管理者	行政区域		関係する 鉄道事業者	点検・修繕	
						都道府県	市町村		判定区分(最新の 跨線部の健全性)	修繕実施状況
志紀跨線橋	一般国道(指定区間外) 一般国道170号	1967	461.5	14.4	大阪府	大阪府	八尾市	JR西日本	I	予定なし
第1号跨線橋(歩道橋)	一般国道(指定区間外) 一般国道170号	1959	21	2	大阪府	大阪府	柏原市	近畿日本鉄道	I	予定なし
第1号跨線橋	一般国道(指定区間外) 一般国道170号	1959	20.8	8.4	大阪府	大阪府	柏原市	近畿日本鉄道	I	予定なし
第2号跨線橋	一般国道(指定区間外) 一般国道170号	1962	21.8	8.3	大阪府	大阪府	柏原市	JR西日本	I	予定なし
神武跨線橋(南行)	主要地方道 大阪中央環状線	1969	507.1	17.5	大阪府	大阪府	八尾市	JR西日本	II	未(予定あり)
神武跨線橋(北行)	主要地方道 大阪中央環状線	1969	487.4	17.5	大阪府	大阪府	八尾市	JR西日本	II	未(予定あり)
八尾跨線橋	主要地方道 大阪中央環状線	1938	273.4	6.5	大阪府	大阪府	八尾市	JR西日本	I	予定なし
山本跨線橋	主要地方道 大阪港八尾線	1967	186.3	9.3	大阪府	大阪府	八尾市	近畿日本鉄道	I	未(予定あり)
藤井寺跨線橋	一般国道(指定区間外) 一般国道170号	1969	228	14.4	大阪府	大阪府	藤井寺市	近畿日本鉄道	—	予定なし
原高架構(南行)	一般国道(指定区間外) 一般国道170号	1982	613.7	8.5	大阪府	大阪府	河内長野市	南海電気鉄道	I	予定なし
古市第2跨線橋(東行)	一般国道(指定区間外) 一般国道170号	1971	16.5	1.5	大阪府	大阪府	羽曳野市	近畿日本鉄道	—	予定なし
古市第2跨線橋	一般国道(指定区間外) 一般国道170号	1937	16.5	11.8	大阪府	大阪府	羽曳野市	近畿日本鉄道	—	予定なし
古市第2跨線橋(西行)	一般国道(指定区間外) 一般国道170号	1971	16.5	1.5	大阪府	大阪府	羽曳野市	近畿日本鉄道	—	予定なし
西大塚跨線橋(南行)	主要地方道 大阪中央環状線	1969	313.5	7.5	大阪府	大阪府	松原市	近畿日本鉄道	I	予定なし
西大塚跨線橋(北行)	主要地方道 大阪中央環状線	1969	317	7.5	大阪府	大阪府	松原市	近畿日本鉄道	I	予定なし
恵我之荘跨線橋	主要地方道 堺大和高田線	1960	16.8	9.3	大阪府	大阪府	羽曳野市	近畿日本鉄道	I	予定なし
穴虫峠跨線橋	一般都道府県道 香芝太子線	1983	19.8	14	大阪府	大阪府	太子町	近畿日本鉄道	II	予定なし
金剛跨線橋	一般都道府県道 森屋狭山線	1971	162	15	大阪府	大阪府	大阪狭山市	南海電気鉄道	—	予定なし
取石跨線橋(西行)	主要地方道 泉大津美原線	1983	371.1	6.3	大阪府	大阪府	高石市	JR西日本	I	予定なし
取石跨線橋(東行)	主要地方道 泉大津美原線	1983	371.1	6.3	大阪府	大阪府	高石市	JR西日本	I	予定なし
松之浜高架橋	主要地方道 富田林泉大津線	1979	241	9	大阪府	大阪府	泉大津市	南海電気鉄道	I	予定なし
伏屋大橋	一般都道府県道 和田福泉線	1982	71.2	12.8	大阪府	大阪府	和泉市	泉北高速鉄道	II	予定なし
熊取跨線橋	一般国道(指定区間外) 一般国道170号	1970	210.3	15.2	大阪府	大阪府	熊取町	JR西日本	I	予定なし
三ツ松高架橋(東行)	一般国道(指定区間外) 一般国道170号	1993	426.5	12.9	大阪府	大阪府	貝塚市	水間鉄道	—	予定なし
長滝跨線橋(西行)	一般国道(指定区間外) 一般国道481号	1994	613	12	大阪府	大阪府	泉佐野市	JR西日本	—	予定なし
長滝跨線橋(東行)	一般国道(指定区間外) 一般国道481号	1993	593	12	大阪府	大阪府	泉佐野市	JR西日本	—	予定なし
大門池高架橋	主要地方道 岸和田牛滝山貝塚線	1988	305	15.9	大阪府	大阪府	岸和田市	JR西日本	II	予定なし
麻生中跨線橋(東行)	主要地方道 岸和田牛滝山貝塚線	1990	226	8.1	大阪府	大阪府	貝塚市	水間鉄道	II	予定なし
田尻跨線橋	主要地方道 泉佐野岩出線	1956	133.6	12.5	大阪府	大阪府	田尻町	南海電気鉄道	—	予定なし
男里高架橋	主要地方道 泉佐野岩出線	1994	284	16.5	大阪府	大阪府	泉南市	南海電気鉄道	—	予定なし
天ノ川高架橋	主要地方道 岸和田牛滝山貝塚線	1974	424	16	大阪府	大阪府	岸和田市	南海電気鉄道	—	予定なし
天の川歩道橋(上)	主要地方道 岸和田牛滝山貝塚線	1974	60.3	1.5	大阪府	大阪府	岸和田市	南海電気鉄道	—	実施中
天の川歩道橋(下)	主要地方道 岸和田牛滝山貝塚線	1974	67.7	1.5	大阪府	大阪府	岸和田市	南海電気鉄道	—	実施中

# 跨線橋の点検結果及び修繕状況

跨線橋名	路線名	架設年次 (西暦)	橋長 (m)	有効 幅員 (m)	管理者	行政区域		関係する 鉄道事業者	点検・修繕	
						都道府県	市町村		判定区分(最新の 跨線部の健全性)	修繕実施状況
長坂橋	一般都道府県道 泉佐野熊取線	1983	30.8	10	大阪府	大阪府	泉佐野市	JR西日本	I	予定なし
日根野跨線橋	一般都道府県道 土丸栄線	1974	173.8	10	大阪府	大阪府	泉佐野市	JR西日本	I	予定なし
古市第1跨線橋(西行)	一般国道(指定区間外) 一般国道170号	1971	22	1.5	大阪府	大阪府	羽曳野市	近畿日本鉄道	—	予定なし
楠共通学橋	一般都道府県道 河内長野千早城跡線	1975	18.1	16	大阪府	大阪府	河内長野市	南海電気鉄道	—	予定なし
古市第1跨線橋(東行)	一般国道(指定区間外) 一般国道170号	1971	22	1.5	大阪府	大阪府	羽曳野市	近畿日本鉄道	—	予定なし
綾園高架橋(西行西OFF)	主要地方道 泉大津美原線(新)	1979	108.2	5.2	大阪府	大阪府	高石市	南海電気鉄道	I	予定なし
綾園高架橋(東行西ON)	主要地方道 泉大津美原線(新)	1979	122.5	5.2	大阪府	大阪府	高石市	南海電気鉄道	I	予定なし
光風台大橋	市区町村道(1級) 吉川中央線	1978	90.5	12.8	豊能町	大阪府	豊能町	能勢電鉄	—	予定なし
尾谷跨線橋	市区町村道(その他) 佐井寺千里山西1号線	1963	25.4	4	吹田市	大阪府	吹田市	阪急電鉄	II	予定なし
桜井跨線橋	市区町村道(1級) 東大寺水無瀬鶴ヶ池幹線	1975	285	10.5	島本町	大阪府	島本町	JR西日本	—	未(予定あり)
(5042)島本駅歩道橋	市区町村道(その他) 桜井51号線	2011	29.13	4.3	島本町	大阪府	島本町	JR西日本	—	予定なし
春日大橋	町道竹内春日線	不明	174.93	6.15	太子町	大阪府	太子町	近畿日本鉄道	—	予定なし
北打上橋	市区町村道(2級) 太秦桜が丘打上中町1号線	1980	20.6	11.3	寝屋川市	大阪府	寝屋川市	JR西日本	—	予定なし
南打上橋	市区町村道(1級) 東寝屋川駅前線	1975	45.7	16	寝屋川市	大阪府	寝屋川市	JR西日本	—	予定なし
野崎北入道橋	市区町村道(その他) 野崎駅西側線	1984	26	2	大東市	大阪府	大東市	JR西日本	—	予定なし
百重ヶ原橋	市区町村道(その他) 私市東廻り線	1991	26.1	4	交野市	大阪府	交野市	京阪電気鉄道	I	予定なし
岩屋橋	市区町村道(その他) 私市獅子屈寺線	1929	24.8	1.8	交野市	大阪府	交野市	京阪電気鉄道	—	予定なし
高安11号橋	市区町村道(その他) 高安第27号線	1930	15.4	1.8	八尾市	大阪府	八尾市	近畿日本鉄道	—	未(予定あり)
長の塚橋	市区町村道(1級) 東条青谷線	1970	24.6	8.8	柏原市	大阪府	柏原市	JR西日本	—	予定なし
上古野橋	市区町村道(1級) 野作向野線	1984	22.2	16	河内長野市	大阪府	河内長野市	南海電気鉄道	—	予定なし
第2楠東橋	市区町村道(2級) 楠鳴尾線	1927	19.1	2.6	河内長野市	大阪府	河内長野市	南海電気鉄道	—	予定なし
千代田南橋	市区町村道(2級) 西の山原線	1927	20.38	1.68	河内長野市	大阪府	河内長野市	南海電気鉄道	—	未(予定あり)
美加の橋	市区町村道(その他) 美加の台1号線	1983	91.5	15.75	河内長野市	大阪府	河内長野市	南海電気鉄道	—	予定なし
大日橋	市区町村道(その他) 喜多2号線	1975	19	4	河内長野市	大阪府	河内長野市	南海電気鉄道	—	予定なし
極楽寺橋	市区町村道(その他) 古野極楽寺線	1974	23.2	4	河内長野市	大阪府	河内長野市	南海電気鉄道	—	予定なし
三日月駅前歩道橋(自由通路)	市区町村道(その他) 三日月1号線	2006	24	4.1	河内長野市	大阪府	河内長野市	南海電気鉄道	—	予定なし
大平橋	市区町村道(2級) 大平線	1987	21.8	4	太子町	大阪府	太子町	近畿日本鉄道	—	予定なし
泉大津中央線跨線橋	市区町村道(1級) 泉大津中央線	1969	136.7	11.67	泉大津市	大阪府	泉大津市	JR西日本	—	予定なし
尋春橋	市区町村道(1級) 市場長慶寺砂川線	2006	17.5	15	泉南市	大阪府	泉南市	JR西日本	II	予定なし
岡田跨線橋	市区町村道(1級) 市場岡田線	1996	198.5	9.5	泉南市	大阪府	泉南市	南海電気鉄道	—	予定なし
樽井大橋	市区町村道(1級) 信達樽井線	2010	195	7	泉南市	大阪府	泉南市	南海電気鉄道	—	予定なし
新家駅東跨線人道橋	市区町村道(その他) 新家東和苑団地内線	1991	25.8	3	泉南市	大阪府	泉南市	JR西日本	II	予定なし
弁天こ線橋	市区町村道(その他) 白梅町歩道橋2号線	2010	114	4	高槻市	大阪府	高槻市	JR西日本	—	予定なし

# 跨線橋の点検結果及び修繕状況

跨線橋名	路線名	架設年次 (西暦)	橋長 (m)	有効 幅員 (m)	管理者	行政区域		関係する 鉄道事業者	点検・修繕	
						都道府県	市町村		判定区分(最新の 跨線橋の健全性)	修繕実施状況
長尾駅第2号線人道橋	長尾駅第2号線	2013	33.5	6	枚方市	大阪府	枚方市	JR西日本	—	予定なし
あたご跨線橋	くれない橋線	1973	17.6	11	大阪府(政策企画部)	大阪府	岬町	南海電気鉄道	—	予定なし
綾園歩道橋	主要地方道 泉大津美原線(新)	1968	82.06	1.5	大阪府	大阪府	高石市	南海電気鉄道	I	予定なし
源氏橋	主要地方道 枚方大和郡山線	1971	13.6	7.6	大阪府	大阪府	交野市	JR西日本	—	予定なし
古市第一跨線橋	一般国道(指定区間外) 170号(旧)	1937	13.4	7.8	大阪府	大阪府	羽曳野市	近畿日本鉄道	—	予定なし
松原跨線橋	一般国道(指定区間外) 309号	1965	12.7	13.6	大阪府	大阪府	松原市	近畿日本鉄道	I	予定なし
道明寺跨線橋	主要地方道 堺大和高田線	1955	11	8.6	大阪府	大阪府	藤井寺市	近畿日本鉄道	I	予定なし
尻谷跨線人道橋	市区町村道(その他) 千里山月が丘千里山西1号線	不明	11.8	1.6	吹田市	大阪府	吹田市	阪急電鉄	II	予定なし
稲津跨線橋	一般国道(指定区間外) 479号	1967	668.7	10.1	大阪府	大阪府	豊中市	阪急電鉄	I	予定なし
蛍ヶ池高架橋(東行)	主要地方道大阪中央環状線	1970	282.5	11.8	大阪府	大阪府	池田市	阪急電鉄	II	予定なし
蛍ヶ池高架橋(西行)	主要地方道大阪中央環状線	1970	277.8	11.8	大阪府	大阪府	池田市	阪急電鉄	I	予定なし
桃山台橋	一般国道(指定区間外) 423号	1969	35.9	22.8	大阪府	大阪府	吹田市	北大阪急行電鉄	I	予定なし
吹田高架橋	一般国道(指定区間外) 479号	1970	328.2	8	大阪府	大阪府	吹田市	阪急電鉄	I	予定なし
栄橋	主要地方道茨木摂津線	1985	96	22.3	大阪府	大阪府	吹田市	大阪高速鉄道	II	予定なし
池田橋	主要地方道富田林泉大津線	1984	15	6	大阪府	大阪府	和泉市	泉北高速鉄道	I	予定なし
石才高架橋	主要地方道岸和田牛滝山貝塚線	1989	584	16.1	大阪府	大阪府	貝塚市	JR西日本	I	予定なし
JR歩道橋	主要地方道岸和田牛滝山貝塚線	不明	20	2.2	大阪府	大阪府	岸和田市	JR西日本	II	予定なし
土師ノ里跨線橋	一般国道(指定区間外) 一般国道170号	1936	16.4	7.5	大阪府	大阪府	藤井寺市	近畿日本鉄道	I	予定なし
堺泉北高架橋(上り)	堺泉北有料道路	1989	4720	17.5	大阪府道路公社	大阪府	高石市	JR西日本	I	予定なし
堺泉北高架橋(下り)	堺泉北有料道路	1989	4720	17.5	大阪府道路公社	大阪府	高石市	JR西日本	I	予定なし
大阪モノレール線(JR東海道線跨線橋9-5G3)	大阪モノレール(主要地方道大阪中央環状線)	1988	42.5	—	大阪府(大阪高速鉄道株)	大阪府	茨木市	JR西日本	I	予定なし
三ツ松高架橋(西行)	一般国道(指定区間外) 一般国道170号	1993	426.5	13.7	大阪府	大阪府	貝塚市	水間鉄道	—	予定なし
麻生中跨線橋(西行)	主要地方道 岸和田牛滝山貝塚線	1989	226	8.1	大阪府	大阪府	貝塚市	水間鉄道	I	予定なし
原高架橋(北行)	一般国道(指定区間外) 一般国道170号	1981	623.5	8.5	大阪府	大阪府	河内長野市	南海電気鉄道	I	予定なし
原側道橋(路線橋)	一般国道(指定区間外) 一般国道170号	1976	28.14	7.29	大阪府	大阪府	河内長野市	南海電気鉄道	I	予定なし
千里山跨線橋	市区町村道(その他) 千里山西千里山霧が丘1号線	2012	37	13	吹田市	大阪府	吹田市	阪急電鉄	I	予定なし
春日橋	市区町村道(その他) 桃山台専用3号線	不明	80	2.7	吹田市	大阪府	吹田市	北大阪急行電鉄	II	予定なし
あやめ橋	市区町村道(その他) 津雲高野線	1963	72.9	12.5	吹田市	大阪府	吹田市	阪急電鉄	II	予定なし
岸部南横断歩道橋	市区町村道(その他) 岸部中内本町線	1974	32.5	1.5	吹田市	大阪府	吹田市	阪急電鉄	II	予定なし
中振歩道橋	市区町村道(その他) 南中振9号線	1979	25.9	1.5	枚方市	大阪府	枚方市	京阪電気鉄道	—	予定なし
箱作駅前歩道橋	市区町村道(その他) 下荘147号線	2006	34.5	3	阪南市	大阪府	阪南市	南海電気鉄道	—	予定なし
和泉いぶき野大橋	市町村道 和泉中央線	1992	85.9	25	和泉市	大阪府	和泉市	泉北高速鉄道	I	予定なし
和泉中央駅前交通広場	市町村道 和泉中央駅前広場2号線及び駅前交通広場	1994	84.345	129.028	和泉市	大阪府	和泉市	泉北高速鉄道	—	予定なし

# 跨線橋の点検結果及び修繕状況

跨線橋名	路線名	架設年次 (西暦)	橋長 (m)	有効 幅員 (m)	管理者	行政区域		関係する 鉄道事業者	点検・修繕	
						都道府県	市町村		判定区分(最新の 跨線部の健全性)	修繕実施状況
いぶき野南大橋	市町村道 和泉中央駅前線	1994	85	22.55	和泉市	大阪府	和泉市	泉北高速鉄道	I	予定なし
佐野台歩道橋	佐野台小学校1号支線	1975	22.6	2.2	泉佐野市	大阪府	泉佐野市	JR西日本	—	予定なし
阿倍野橋	(主) 大阪和泉線南線	1943	61.74	35.34	大阪市	大阪府	天王寺区	JR西日本	—	実施中
阿倍野橋	(主) 大阪和泉線南線	1943	61.74	35.34	大阪市	大阪府	天王寺区	南海電気鉄道	—	予定なし
大阪城京橋ブロムナード北橋	市区町村道(その他) 京橋大阪城線	1987	163.8	6	大阪市	大阪府	都島区、中央区	JR西日本	—	予定なし
阪東大橋	一般国道(指定区間外) 国道479号	1963	140	20.5	大阪市	大阪府	城東区	JR西日本	—	予定なし
新御堂筋線阪急京都線跨線橋	一般国道(指定区間外) 国道423号	1969	90	10.75	大阪市	大阪府	淀川区	阪急電鉄	I	予定なし
新御堂筋線新大阪駅跨線橋	一般国道(指定区間外) 国道423号	1969	185	17	大阪市	大阪府	淀川区	JR西日本	—	予定なし
阪急跨線橋	一般国道(指定区間外) 国道176号	1932	19.19	11	大阪市	大阪府	淀川区	阪急電鉄	II	予定なし
北方貨物線跨線橋	一般国道(指定区間外) 国道176号	1932	29	11	大阪市	大阪府	淀川区	JR西日本	I	予定なし
十三バイパス阪急神戸線跨線橋	一般国道(指定区間外) 国道176号	1962	35	7	大阪市	大阪府	淀川区	阪急電鉄	I	予定なし
三津屋跨線橋	(主) 大阪伊丹線	1932	15.2	16.5	大阪市	大阪府	淀川区	JR西日本	II	未(予定あり)
加島大橋	(主) 大阪池田線	1963	176	9	大阪市	大阪府	淀川区、西淀川区	JR西日本	II	未(予定あり)
大原橋	市区町村道(その他) 住吉区第991号線	1967	17.5	3.3	大阪市	大阪府	阿倍野区	南海電気鉄道	I	予定なし
天王寺バイパスJR跨線橋	(主) 大阪高石線	1970	104	15.5	大阪市	大阪府	天王寺区、阿倍野区	JR西日本	II	予定なし
天王寺バイパス近鉄跨線橋	(主) 大阪高石線	1970	50	13.5	大阪市	大阪府	阿倍野区	近畿日本鉄道	II	未(予定あり)
桜島陸橋	市区町村道(その他) 四貫島桜島町線	2001	95.15	29.2	大阪市	大阪府	此花区	JR西日本	II	予定なし
新御堂筋線環状線跨線橋	一般国道(指定区間外) 国道423号	1969	30	15.8	大阪市	大阪府	北区	JR西日本	—	予定なし
新御堂筋線東海道線跨線橋	一般国道(指定区間外) 国道423号	1969	158	16.8	大阪市	大阪府	北区	JR西日本	I	予定なし
新御堂筋線梅田貨物線跨線橋	一般国道(指定区間外) 国道423号	1969	130	16.9	大阪市	大阪府	北区	JR西日本	—	予定なし
新御堂筋線豊崎北高架橋	一般国道(指定区間外) 国道423号	1969	301.2	14.5	大阪市	大阪府	北区	大阪市交通局	II	予定なし
中津陸橋	一般国道(指定区間外) 国道176号	1980	48	34.1	大阪市	大阪府	北区	JR西日本	I	予定なし
帝塚山橋	(主) 大阪港八尾線	1959	14.25	21	大阪市	大阪府	住吉区	南海電気鉄道	I	予定なし
鶴見跨線橋	(主) 大阪臨海線	1970	14.6	5.5	大阪市	大阪府	西成区	南海電気鉄道	—	予定なし
日之出跨線橋	一般都道府県道 熊野大阪線	1969	206	3	大阪市	大阪府	東淀川区	JR西日本	—	予定なし
山口跨線橋	市区町村道(その他) 東淀川区第1118号線	1964	76.7	3	大阪市	大阪府	淀川区	JR西日本	—	未(予定あり)
西中島1-3跨線橋	市区町村道(その他) 淀川区第1193号線	1972	13.6	1.5	大阪市	大阪府	淀川区	阪急電鉄	I	実施済み
琴江橋歩道橋	市区町村道(2級) 江戸堀西浜線	1972	221.3	2	大阪市	大阪府	浪速区	南海電気鉄道	—	予定なし
新御堂筋線西中島北高架橋	一般国道(指定区間外) 国道423号	1969	441.09	10.75	大阪市	大阪府	淀川区	大阪市交通局	—	予定なし
第1今池橋	市区町村道(2級) 三国ヶ丘南長尾線	1929	19.2	3.3	堺市	大阪府	堺市堺区	JR西日本	I	予定なし
向陵橋	市区町村道(その他) 榎元町向陵西3号線	1972	20.75	8.2	堺市	大阪府	堺市堺区	JR西日本	II	実施中
耳原橋	市区町村道(その他) 三国ヶ丘御幸通榎元町1号線	2001	18	9.5	堺市	大阪府	堺市堺区	南海電気鉄道	I	予定なし
昭代橋	市区町村道(その他) 津久野1号線	1955	23.04	6	堺市	大阪府	堺市西区	JR西日本	II	実施中

# 跨線橋の点検結果及び修繕状況

跨線橋名	路線名	架設年次 (西暦)	橋長 (m)	有効 幅員 (m)	管理者	行政区域		関係する 鉄道事業者	点検・修繕	
						都道府県	市町村		判定区分(最新の 跨線橋の健全性)	修繕実施状況
若竹大橋	市区町村道(2級) 宮山台若松台線	1969	57	11.8	堺市	大阪府	堺市南区	泉北高速鉄道	Ⅱ	未(予定あり)
城山大橋	市区町村道(1級) 宮山台茶山台線	1970	70.21	16.5	堺市	大阪府	堺市南区	泉北高速鉄道	Ⅱ	予定なし
竹原大橋	市区町村道(その他) 竹城台36号線	1971	100.83	12.5	堺市	大阪府	堺市南区	泉北高速鉄道	Ⅱ	実施済み
柵大橋	市区町村道(その他) 桃山台62号線	1973	71.5	12.5	堺市	大阪府	堺市南区	泉北高速鉄道	Ⅱ	未(予定あり)
鴨谷橋	市区町村道(1級) 赤坂台鴨谷台線	1975	44.1	15	堺市	大阪府	堺市南区	泉北高速鉄道	Ⅱ	予定なし
檜尾大橋	市区町村道(その他) 檜尾6号線	1976	101	7	堺市	大阪府	堺市南区	泉北高速鉄道	Ⅱ	予定なし
陵東橋	一般国道(指定区間外) 国道310号	1928	27.2	14.5	堺市	大阪府	堺市堺区	JR西日本	Ⅱ	予定なし
北花田口高架橋	主要地方道 堺大和高田線	1973	269.5	12	堺市	大阪府	堺市堺区	南海電気鉄道	Ⅱ	未(予定あり)
金岡跨線橋	主要地方道 堺大和高田線	1960	147.8	12.5	堺市	大阪府	堺市堺区	JR西日本	Ⅱ	実施済み
榎橋(上り)	主要地方道 大阪中央環状線	1969	26.5	18.8	堺市	大阪府	堺市堺区	南海電気鉄道	Ⅰ	未(予定あり)
榎橋(下り)	主要地方道 大阪中央環状線	1969	26.5	18.8	堺市	大阪府	堺市堺区	南海電気鉄道	Ⅲ	未(予定あり)
細池橋(上り)	主要地方道 大阪中央環状線	1969	24.1	18.8	堺市	大阪府	堺市堺区	JR西日本	Ⅱ	予定なし
細池橋(下り)	主要地方道 大阪中央環状線	1969	24.1	18.8	堺市	大阪府	堺市堺区	JR西日本	Ⅱ	予定なし
原寺跨線橋(上り)	主要地方道 泉大津美原線(新)	1990	381.2	8.5	堺市	大阪府	堺市東区	南海電気鉄道	Ⅱ	未(予定あり)
原寺跨線橋(下り)	主要地方道 泉大津美原線(新)	1990	381.2	8.5	堺市	大阪府	堺市東区	南海電気鉄道	Ⅱ	未(予定あり)
田園橋	主要地方道 堺狭山線	1970	42	7.5	堺市	大阪府	堺市中央区	泉北高速鉄道	Ⅱ	予定なし
泉ヶ丘大橋	主要地方道 堺狭山線	1970	89.91	18	堺市	大阪府	堺市南区	泉北高速鉄道	Ⅱ	予定なし
田園大橋	一般都道府県道 堺泉北環状線	1970	48	20.1	堺市	大阪府	堺市南区	泉北高速鉄道	Ⅱ	予定なし
百舌鳥駅歩道橋	一般都道府県道 深井畑山宿院線	1981	15.9	2.5	堺市	大阪府	堺市堺区	JR西日本	Ⅰ	実施済み
北花田口歩道橋	主要地方道 大阪和泉南線	1969	236.2	1.5	堺市	大阪府	堺市堺区	南海電気鉄道	—	未(予定あり)
原寺歩道橋	主要地方道 泉大津美原線(新)	1991	151.6	2	堺市	大阪府	堺市東区	南海電気鉄道	Ⅱ	未(予定あり)
榎小橋	市区町村道(その他) 榎元町10号線	1956	22.48	3.2	堺市	大阪府	堺市堺区	南海電気鉄道	Ⅱ	実施中
柵美木多連絡橋(北)	市区町村道(その他) 柵美木多駅前北広場線	1973	45.9	5	堺市	大阪府	堺市南区	泉北高速鉄道	Ⅱ	予定なし
柵美木多連絡橋(南)	市区町村道(その他) 柵美木多駅前北広場線	1973	34.9	5	堺市	大阪府	堺市南区	泉北高速鉄道	Ⅱ	予定なし
けやき小橋	市区町村道(その他) 三国ヶ丘駅前北広場線	1992	35.2	6	堺市	大阪府	堺市堺区	JR西日本	Ⅰ	未(予定あり)
第2今池橋	市区町村道(その他) 向陵西7号線	1932	19.26	3.3	堺市	大阪府	堺市堺区	JR西日本	Ⅲ	未(予定あり)
大阪モノレール線(京阪跨線橋B-884)	大阪モノレール(主要地方道大阪中央環状線)	1995	67.9	—	大阪府(大阪高速鉄道株)	大阪府	門真市	京阪電気鉄道	—	予定なし
大阪モノレール線(京都線跨線橋B-625)	大阪モノレール(主要地方道大阪中央環状線)	1988	37.7	—	大阪府(大阪高速鉄道株)	大阪府	茨木市	阪急電鉄	—	予定なし
大阪モノレール線(新幹線跨線橋B-761)	大阪モノレール(主要地方道大阪中央環状線)	1993	132	—	大阪府(大阪高速鉄道株)	大阪府	茨木市	東海旅客鉄道	—	予定なし
大阪モノレール線(宝塚跨線橋B94)	大阪モノレール(主要地方道大阪中央環状線)	1996	149	—	大阪府(大阪高速鉄道株)	大阪府	豊中市	阪急電鉄	—	実施済み
大阪モノレール線(B392)	大阪モノレール(主要地方道大阪中央環状線)	1985	20	—	大阪府(大阪高速鉄道株)	大阪府	吹田市	阪急電鉄	Ⅱ	予定なし
能勢電鉄跨線橋(北行)	一般国道(指定区間外) 一般国道173号	不明	12.05	8.84	大阪府	大阪府	池田市	能勢電鉄	—	予定なし
能勢電鉄跨線橋(南行)	一般国道(指定区間外) 一般国道173号	不明	20.6	7.3	大阪府	大阪府	池田市	能勢電鉄	Ⅰ	予定なし

# 跨線橋の点検結果及び修繕状況

跨線橋名	路線名	架設年次 (西暦)	橋長 (m)	有効 幅員 (m)	管理者	行政区域		関係する 鉄道事業者	点検・修繕	
						都道府県	市町村		判定区分(最新の 跨線部の健全性)	修繕実施状況
能勢電鉄跨線橋(歩道橋)	一般国道(指定区間外) 一般国道173号	不明	40.7	4.27	大阪府	大阪府	池田市	能勢電鉄	—	予定なし
上新田歩道橋	一般国道(指定区間外) 一般国道423号	1970	77.86	1.5	大阪府	大阪府	豊中市	北大阪急行電鉄	—	予定なし
新千里南歩道橋	一般国道(指定区間外) 一般国道423号	1970	55.9	1.5	大阪府	大阪府	豊中市	北大阪急行電鉄	—	予定なし
蛍ヶ池高架橋歩道橋(南)	主要地方道大阪中央環状線	1970	25.4	1.5	大阪府	大阪府	豊中市	阪急電鉄	—	予定なし
蛍ヶ池高架橋歩道橋(北)	主要地方道大阪中央環状線	1970	25.4	1.5	大阪府	大阪府	豊中市	阪急電鉄	—	予定なし
庄本跨線橋(南)(歩道橋)	主要地方道大阪中央環状線	1963	25.4	1.5	大阪府	大阪府	豊中市	阪急電鉄	—	予定なし
庄本跨線橋(北)(歩道橋)	主要地方道大阪中央環状線	1963	25.4	1.5	大阪府	大阪府	豊中市	阪急電鉄	—	予定なし
宿久庄橋(A3橋)	市区町村道(その他) 市道やまぶき大通り線	2003	67.15	30	茨木市	大阪府	茨木市	大阪高速鉄道	I	予定なし
西センター連絡橋	市区町村道(その他) 市道あさぎ大通り線	2004	80.9	6.6	茨木市	大阪府	茨木市	大阪高速鉄道	I	予定なし
深日ランプ橋	国道26号	2015	54	5.8+5.6	近畿地整	大阪府	岬町	南海電気鉄道	—	予定なし
孝子ONランプ橋	国道26号	2016	126	5.2	近畿地整	大阪府	岬町	南海電気鉄道	—	予定なし
孝子OFFランプ橋	国道26号	2016	130	5.3	近畿地整	大阪府	岬町	南海電気鉄道	—	予定なし
五領高架橋(新名神アクセス跨線橋)	主要地方道伏見柳谷高槻線(高槻東道路)	2017	66.5	7.5	大阪府	大阪府	高槻市	JR西日本	—	予定なし
五領高架橋(新名神アクセス跨線橋)	主要地方道伏見柳谷高槻線(高槻東道路)	2017	38.5	7.5	大阪府	大阪府	高槻市	阪急電鉄	—	予定なし