

流域圏の“たからもの”推薦様式

地区エリア

大阪府域

【分類】

- ①みずべ環境 (名水、湿地、いきもの 等)
- ②水辺風景 (紅葉、夕陽、ホタル 等)
- ③河川・水に関わる施設 (護岸、床固め、堰、水門、浄水場など)
- ④歴史的風土・建造物 (祭り、地形、街並み、土木遺産 等)
- ⑤史跡・文化財 (寺社仏閣、城 等)
- ⑥公園・賑わい施設 (桜並木、親水公園、キャンプ場 等)
- ⑦その他 (食材、耕作物、公共施設 等)

大-001	枚方宿鍵屋資料館 (ひらかたしゆくかぎやしりょうかん)	大-002	枚方宿(ひらかたしゆく)
分類	④歴史的風土・建造物	分類	④歴史的風土・建造物
			
所在地	枚方市	所在地	枚方市
枚方市堤町10-27	枚方市	枚方市新町1丁目6番27号～ 枚方市堤町10番32号までの街道	枚方市
“たからもの”解説		“たからもの”解説	
<p>「市立枚方宿鍵屋資料館」は、枚方宿を代表する町家「鍵屋」と、その別棟を使った展示コーナーからなります。「鍵屋」は、三十石船の船待ちの宿として栄えた。その主屋を解体修理し、江戸時代の姿に復元している。また、別棟の展示コーナーには、宿場に残された古文書や民具、発掘調査の出土品などを展示。くわんか舟や三十石船などの模型や映像が展示されており、枚方宿や淀川舟運の歴史を楽しむことができる。</p>		<p>枚方宿は東海道57次の56番目の宿場町として、また淀川舟運の中継港として栄え、東海道筋でも有数の宿場町として、街道筋には本陣や問屋場のほか旅籠や茶屋が軒を並べ、徳川御三家の紀州侯が参勤交代の折にお泊りになる大きな宿場町だった。その延長は約1.5kmにもおよび、現在でも街道沿いには歴史的な町家が建ち並び当時の面影を残す。</p>	
大-003	恋人たちの聖地(天野川遊歩道)(こいびとたちのせいち・あまのがわゆうほうどう)	大-004	淀川舟運イベント (よどがわしゅうらんイベント)
分類	③河川・水に関わる施設	分類	⑦その他
			
所在地	枚方市	所在地	枚方市
枚方市天野川・宮之阪周辺	枚方市	枚方船着場～八軒家浜港	枚方市
“たからもの”解説		“たからもの”解説	
<p>平安時代「交野が原」と呼ばれていた天野川流域には、七夕伝説にちなんだ地名が残されているほか、交野市には織姫を祀った機物神社やその対岸にある枚方市の牽牛石などがある。天野川に架かるかささぎ橋、逢合橋、禁野橋周辺の河川敷、堤防は遊歩道として整備されており、七夕にまつわる碑文やモニュメントが配置され、ロマンティックな遊歩道となっている。</p>		<p>平成15年3月の世界水フォーラムに合わせて枚方舟運まつりを開催し、「舟運再生枚方宣言」を行って以降、市民が水辺を身近に感じられる川に向かって開かれたまちづくりが進められています。そのひとつとして「舟運イベント」が開催されている。屋形船や水上バスに乗船では、毛馬閘門の開閉も体験することができます。</p>	

流域圏の“たからもの”推薦様式

地区エリア

大阪府域

【分類】

- ①みずべ環境 (名水、湿地、いきもの 等)
- ②水辺風景 (紅葉、夕陽、ホタル 等)
- ③河川・水に関わる施設 (護岸、床固め、堰、水門、浄水場など)
- ④歴史的風土・建造物 (祭り、地形、街並み、土木遺産 等)
- ⑤史跡・文化財 (寺社仏閣、城 等)
- ⑥公園・賑わい施設 (桜並木、親水公園、キャンプ場 等)
- ⑦その他 (食材、耕作物、公共施設 等)

大-005	水面廻廊(みなもかいろう)	大-006	ひらかた菊フェスティバル
分類	③河川・水に関わる施設	分類	⑦その他
			
所在地		所在地	
枚方市桜町、伊加賀西町、出口地内		枚方市役所周辺、枚方宿鍵屋資料館等	
管理者		管理者	
枚方市		枚方市	
“たからもの”解説		“たからもの”解説	
水面廻廊は枚方市南西部に位置し、枚方大橋付近から淀川とほぼ平行して寝屋川市界まで流れている延長2.8kmの水路。水路としての役割だけでなく、古くから灌漑用水としても利用された多目的水路となっている。当水路は、人と生物・自然が共存しながら多くの人々が集い、水に親しめ、安らぎのある親水空間として現存する歴史ある水路を新しく再生したもの。三十石船のレプリカも見ることができる。		市の花「菊」にちなみ、「枚方菊花展」・「枚方宿街道菊花祭」・「枚方市民菊人形の展示」・「菊ライブ」を総称して「ひらかた菊フェスティバル」を開催している。	
大-007	新春走ろうかい ひらかたハーフマラソン	大-008	ひらかた水辺公園(淀川河川公園・枚方地区)
分類	⑦その他	分類	⑥公園・賑わい施設
			
所在地		所在地	
淀川左岸緊急用河川敷道路		枚方市三矢	
管理者		管理者	
枚方市		淀川河川事務所	
“たからもの”解説		“たからもの”解説	
このイベントは、枚方市の冬の風物詩となっており、例年3,500名を越える人が参加されているこの周辺地域最大の大会。成人の日の開催と言うこともあり、毎年、新成人が「二十歳のメモリアルRUN」ということで振袖姿や紋付袴姿で走っている。		「枚方で一番好きなのはココ！」と市民に愛される公園。遠く摂津の山なみを望む広大な緑地に水のせせらぎや鳥の音が聞こえ、町中にこんなに大きな自然があることに驚かされる。休日はここでピクニックやアウトドアスポーツを楽しむ家族連れやカップルも多い。	

流域圏の“たからもの”推薦様式

地区エリア

大阪府域

【分類】

- ①みずべ環境 (名水、湿地、いきもの 等)
- ②水辺風景 (紅葉、夕陽、ホタル 等)
- ③河川・水に関わる施設 (護岸、床固め、堰、水門、浄水場など)
- ④歴史的風土・建造物 (祭り、地形、街並み、土木遺産 等)
- ⑤史跡・文化財 (寺社仏閣、城 等)
- ⑥公園・賑わい施設 (桜並木、親水公園、キャンプ場 等)
- ⑦その他 (食材、耕作物、公共施設 等)

大-009	枚方宿ジャズストリート (ひらかたしゆくジャズストリート)	大-010	枚方宿くらわんか五六市 (ひらかたしゆくくらわんかごろくい)
分類	⑦その他	分類	⑦その他
			
所在地	管理者	所在地	管理者
枚方市岡本町からの堤町の京街道沿い	枚方市	枚方市岡本町からの堤町の京街道沿い	枚方市
“たからもの”解説		“たからもの”解説	
毎年6月「ビックバンドフェスティバル」と題してプレイベントを開催し、11月には街道菊花祭と併せて「枚方宿ジャズストリート」として、街道周辺の寺や公園などで、ジャズの演奏会を開催している。街道沿いには菊の花が並び、各会場からはジャズの音楽が流れ、花と音楽と歴史が融合したイベントとなっている。		江戸時代に宿場町として栄えた枚方宿のかつての賑わいを取り戻そうと、毎月第2日曜日に開催している市。手作り作品やコダワリの品が50～100店公募で集まり、毎回たくさんの人が訪れ、作品・商品にまつわる作り手のとの語らいが生まれる活気ある市となっている。	
大-011	八軒家浜(はちけんやはま)	大-012	川の駅はちけんや
分類	⑥公園・賑わい施設	分類	⑥公園・賑わい施設
			
所在地	管理者	所在地	管理者
大阪府中央区天満橋京町1地先	大阪府	大阪府中央区北浜東1番2号	大阪府
“たからもの”解説		“たからもの”解説	
大川沿いの八軒家浜は、古くから京都との水上交通の拠点で、熊野街道への起点といわれており、この八軒家浜の再整備は平成21年に完成し、船着場や親水護岸・遊歩道等の水辺整備や周辺のライトアップなどの整備をしている。		「川の駅はちけんや」は八軒家浜に位置し、施設内にはレストランや乗船券売り場などが入っており、平成21年8月に完成した。八軒家浜を会場とするイベント時の利用などにも活用されている。	

流域圏の“たからもの”推薦様式

地区エリア

大阪府域

【分類】

- ①みずべ環境 (名水、湿地、いきもの 等)
- ②水辺風景 (紅葉、夕陽、ホタル 等)
- ③河川・水に関わる施設 (護岸、床固め、堰、水門、浄水場など)
- ④歴史的風土・建造物 (祭り、地形、街並み、土木遺産 等)
- ⑤史跡・文化財 (寺社仏閣、城 等)
- ⑥公園・賑わい施設 (桜並木、親水公園、キャンプ場 等)
- ⑦その他 (食材、耕作物、公共施設 等)

大-013	津波・高潮ステーション	大-014	ほたるまち前
分類	③河川・水に関わる施設	分類	②水辺風景
			
所在地		所在地	
大阪府西区江之子島2丁目地先		大阪府福島区福島1丁目地先	
管理者		管理者	
大阪府		大阪府	
“たからもの”解説		“たからもの”解説	
<p>「津波・高潮ステーション」は、津波や高潮についての正しい知識、いざ地震や津波が発生した時の対応などを学べる防災啓発施設。“見て、聞いて、触って”楽しく学び、災害への備えの大切さを心に刻める。</p>		<p>堂島川沿いのほたるまち前では、スーパー堤防による遊歩道等の水辺整備をしている。さらに、水上交通ネットワークの拠点として、また様々なイベント利用できるものとして船着場の整備をしている。</p>	
大-015	中之島バンクス	大-016	樟葉(くずは)ワンド
分類	⑥公園・賑わい施設	分類	①みずべ環境
			
所在地		所在地	
大阪府西区中之島5丁目		枚方市樟葉	
管理者		管理者	
“たからもの”解説		“たからもの”解説	
<p>堂島川に面した河川敷の賑わい空間で、デザインミュージアムなどが入った施設がある。また、川側には隣接して公共船着場があり、夜には対岸などがライトアップされる。</p>		<p>淀川最上流部でのワンドやたまりの再生を試みている箇所。</p>	

流域圏の“たからもの”推薦様式

地区エリア

大阪府域

【分類】

- | | |
|-------------|---------------------|
| ①みずべ環境 | (名水、湿地、いきもの 等) |
| ②水辺風景 | (紅葉、夕陽、ホタル 等) |
| ③河川・水に関わる施設 | (護岸、床固め、堰、水門、浄水場など) |
| ④歴史的風土・建造物 | (祭り、地形、街並み、土木遺産 等) |
| ⑤史跡・文化財 | (寺社仏閣、城 等) |
| ⑥公園・賑わい施設 | (桜並木、親水公園、キャンプ場 等) |
| ⑦その他 | (食材、耕作物、公共施設 等) |

<table border="1" style="width: 100%;"> <tr> <td style="width: 15%;">大-017</td> <td>鵜殿のヨシ原(うどののヨシはら)</td> </tr> <tr> <td>分類</td> <td>①みずべ環境</td> </tr> <tr> <td colspan="2" style="text-align: center;">  </td> </tr> <tr> <td>所在地</td> <td>管理者</td> </tr> <tr> <td>高槻市</td> <td></td> </tr> <tr> <td colspan="2" style="text-align: center;">“たからもの”解説</td> </tr> <tr> <td colspan="2">鵜殿のヨシは古くからヨシ刈りやヨシ焼きが行われており、ヨシの加工(よしず等)は地元の伝統産業として長い歴史を有している。</td> </tr> </table>	大-017	鵜殿のヨシ原(うどののヨシはら)	分類	①みずべ環境			所在地	管理者	高槻市		“たからもの”解説		鵜殿のヨシは古くからヨシ刈りやヨシ焼きが行われており、ヨシの加工(よしず等)は地元の伝統産業として長い歴史を有している。		<table border="1" style="width: 100%;"> <tr> <td style="width: 15%;">大-018</td> <td>磯島取水口(いそしましゅすいこう)</td> </tr> <tr> <td>分類</td> <td>③河川・水に関わる施設</td> </tr> <tr> <td colspan="2" style="text-align: center;">  </td> </tr> <tr> <td>所在地</td> <td>管理者</td> </tr> <tr> <td>枚方市</td> <td></td> </tr> <tr> <td colspan="2" style="text-align: center;">“たからもの”解説</td> </tr> <tr> <td colspan="2">大阪府域の水道用水として、村野浄水場に送水されている。</td> </tr> </table>	大-018	磯島取水口(いそしましゅすいこう)	分類	③河川・水に関わる施設			所在地	管理者	枚方市		“たからもの”解説		大阪府域の水道用水として、村野浄水場に送水されている。	
大-017	鵜殿のヨシ原(うどののヨシはら)																												
分類	①みずべ環境																												
																													
所在地	管理者																												
高槻市																													
“たからもの”解説																													
鵜殿のヨシは古くからヨシ刈りやヨシ焼きが行われており、ヨシの加工(よしず等)は地元の伝統産業として長い歴史を有している。																													
大-018	磯島取水口(いそしましゅすいこう)																												
分類	③河川・水に関わる施設																												
																													
所在地	管理者																												
枚方市																													
“たからもの”解説																													
大阪府域の水道用水として、村野浄水場に送水されている。																													
<table border="1" style="width: 100%;"> <tr> <td style="width: 15%;">大-019</td> <td>枚方大橋(ひらかたおおはし)</td> </tr> <tr> <td>分類</td> <td>③河川・水に関わる施設</td> </tr> <tr> <td colspan="2" style="text-align: center;">  </td> </tr> <tr> <td>所在地</td> <td>管理者</td> </tr> <tr> <td>枚方市、高槻市</td> <td></td> </tr> <tr> <td colspan="2" style="text-align: center;">“たからもの”解説</td> </tr> <tr> <td colspan="2">昭和42年完成。大阪府内の淀川では最上流部にある。</td> </tr> </table>	大-019	枚方大橋(ひらかたおおはし)	分類	③河川・水に関わる施設			所在地	管理者	枚方市、高槻市		“たからもの”解説		昭和42年完成。大阪府内の淀川では最上流部にある。		<table border="1" style="width: 100%;"> <tr> <td style="width: 15%;">大-020</td> <td>枚方水管橋(ひらかたすいかんきょう)</td> </tr> <tr> <td>分類</td> <td>③河川・水に関わる施設</td> </tr> <tr> <td colspan="2" style="text-align: center;">  </td> </tr> <tr> <td>所在地</td> <td>管理者</td> </tr> <tr> <td>枚方市、高槻市</td> <td></td> </tr> <tr> <td colspan="2" style="text-align: center;">“たからもの”解説</td> </tr> <tr> <td colspan="2">昭和40年完成。村野浄水場から北摂地域へ水道水を送る管を渡す橋。</td> </tr> </table>	大-020	枚方水管橋(ひらかたすいかんきょう)	分類	③河川・水に関わる施設			所在地	管理者	枚方市、高槻市		“たからもの”解説		昭和40年完成。村野浄水場から北摂地域へ水道水を送る管を渡す橋。	
大-019	枚方大橋(ひらかたおおはし)																												
分類	③河川・水に関わる施設																												
																													
所在地	管理者																												
枚方市、高槻市																													
“たからもの”解説																													
昭和42年完成。大阪府内の淀川では最上流部にある。																													
大-020	枚方水管橋(ひらかたすいかんきょう)																												
分類	③河川・水に関わる施設																												
																													
所在地	管理者																												
枚方市、高槻市																													
“たからもの”解説																													
昭和40年完成。村野浄水場から北摂地域へ水道水を送る管を渡す橋。																													

流域圏の“たからもの”推薦様式

地区エリア

大阪府域

【分類】

- ①みずべ環境 (名水、湿地、いきもの 等)
- ②水辺風景 (紅葉、夕陽、ホタル 等)
- ③河川・水に関わる施設 (護岸、床固め、堰、水門、浄水場など)
- ④歴史的風土・建造物 (祭り、地形、街並み、土木遺産 等)
- ⑤史跡・文化財 (寺社仏閣、城 等)
- ⑥公園・賑わい施設 (桜並木、親水公園、キャンプ場 等)
- ⑦その他 (食材、耕作物、公共施設 等)

大-021	千里川 萱野中央2号公園(せせらぎ公園)(せんりがわかやのちゅうおう2ごうこうえん)	大-022	高川 水路橋(たかがわすいろきょう)
分類	③河川・水に関わる施設	分類	③河川・水に関わる施設
			
所在地	管理者	所在地	管理者
箕面市 西宿	大阪府	豊中市北条町	大阪府
“たからもの”解説		“たからもの”解説	
箕面市萱野中央の区画整理事業に伴い、河川の付替え工事と併せて親水空間整備を実施し、平成12年度に整備完了。大型ショッピングセンター(イオン箕面店)に隣接しており、大勢の家族連れでにぎわっている。		川が道路の上を流れる珍しい橋。高川は過去から洪水が多く、何度も堤防を高くし直したため、天井川となり、現在の府道豊中吹田線の整備時に水路橋として築造された。	
大-023	天竺川 桜並木(てんじくがわさくらなみき)	大-024	芥川 親水空間(あくたがわしんすいくかん)
分類	⑥公園・賑わい施設	分類	②水辺風景
			
所在地	管理者	所在地	管理者
豊中市北条町	大阪府	高槻市清福寺町	大阪府
“たからもの”解説		“たからもの”解説	
神崎川との合流点までの約7.6km間には史跡や伝承も多く、気軽な流域散策が楽しめる。特に、3月下旬から4月上旬にかけては、ユキヤナギ・桜並木が美しい景観を作り出す。		「あくた川21」計画に基づき、地域に調和した水辺空間の整備や水と緑のネットワークづくりなど地域の多様なニーズに対応した河川環境整備事業として整備された親水空間。	

流域圏の“たからもの”推薦様式

地区エリア

大阪府域

【分類】

- ①みずべ環境 (名水、湿地、いきもの 等)
- ②水辺風景 (紅葉、夕陽、ホタル 等)
- ③河川・水に関わる施設 (護岸、床固め、堰、水門、浄水場など)
- ④歴史的風土・建造物 (祭り、地形、街並み、土木遺産 等)
- ⑤史跡・文化財 (寺社仏閣、城 等)
- ⑥公園・賑わい施設 (桜並木、親水公園、キャンプ場 等)
- ⑦その他 (食材、耕作物、公共施設 等)

大-025	水辺プラザ星の里いわふね	大-026	寝屋川せせらぎ公園 (ねやがわせせらぎこうえん)
分類	③河川・水に関わる施設	分類	③河川・水に関わる施設
			
所在地	管理者	所在地	管理者
交野市私市	大阪府	寝屋川市東大和町	大阪府
“たからもの”解説		“たからもの”解説	
地域のふれあい・交流拠点として、豊かな自然環境の保全や生物にやさしい河川空間の創出、自然を身近に感じる河川空間の形成、歴史的土木施設の保全・ネットワーク化を計画し水辺空間が整備され、平成19年度に完成。		平成13年市制50周年を記念し、寝屋川を市のシンボル(市民に親しまれる魅力ある川)として再生するため、寝屋川再生ワークショップを立上げ、市民とのパートナーシップによる川づくりとして親水公園整備が実施され、平成17年度に完成。	
大-027	天野川トンネル(あまのかわたunnel)	大-028	免除川(めんじょがわ)
分類	③河川・水に関わる施設	分類	③河川・水に関わる施設
			
所在地	管理者	所在地	管理者
交野市私市	大阪府	交野市東倉治1丁目から交野市大字倉治	大阪府
“たからもの”解説		“たからもの”解説	
当時は、名勝「磐船峡」に指定されており、下流には磐船神社がある。このような現地状況から、磐船峡の景観や環境保全に配慮し、トンネル放水路として計画・整備され、平成13年度に完成。		免除川流域内にある『源氏の滝』は交野市八景の一つとして市民に親しまれ憩いの場となっており、都市周辺に残された自然環境を考慮し、親水施設等を取り入れた景観保全事業として整備された。	


流域圏の“たからもの”推薦様式

地区エリア

大阪府域

【分類】

- ①みずべ環境 (名水、湿地、いきもの 等)
- ②水辺風景 (紅葉、夕陽、ホタル 等)
- ③河川・水に関わる施設 (護岸、床固め、堰、水門、浄水場など)
- ④歴史的風土・建造物 (祭り、地形、街並み、土木遺産 等)
- ⑤史跡・文化財 (寺社仏閣、城 等)
- ⑥公園・賑わい施設 (桜並木、親水公園、キャンプ場 等)
- ⑦その他 (食材、耕作物、公共施設 等)

大-029	二番取水樋(にばんしゅすいひ)	大-030	二俣分水樋(ふたまたぶんすいひ)
分類	③河川・水に関わる施設	分類	③河川・水に関わる施設
			
所在地		所在地	
柏原市上市		八尾市二俣	
管理者		管理者	
築留土地改良区		築留土地改良区	
“たからもの”解説		“たからもの”解説	
大和川から長瀬川に農業用水を取水するために明治時代に設けられたこの樋は、レンガ積の美しいアーチで仕上げられており、文化庁有形登録文化財になっている。		大和川から取水した用水を長瀬川と玉串川に分流するための施設で、近接して整備された園地には疎水百選選定記念碑が設置されている。	
大-031	安中町五丁目公園 (あなかちょうごちょうめこうえん)	大-032	玉串川の桜並木 (たまくしかわのさくらなみき)
分類	⑥公園・賑わい施設	分類	⑥公園・賑わい施設
			
所在地		所在地	
八尾市安中町		八尾市	
管理者		管理者	
八尾市		八尾市	
“たからもの”解説		“たからもの”解説	
大雨時には長瀬川の流水を一時貯留する機能を持つこの公園では、地域の小学生等により水生植物の植栽帯が整備されている。長瀬川沿いには他にも水生植物帯が数カ所設置されている。		玉串川の南北約4kmに渡り、昭和40年代に市民の手によって植えられた桜が、春には見事に咲き誇る。大阪ミュージアム構想でも選定されている。	

流域圏の“たからもの”推薦様式

地区エリア

大阪府域

【分類】

- ①みずべ環境 (名水、湿地、いきもの 等)
- ②水辺風景 (紅葉、夕陽、ホタル 等)
- ③河川・水に関わる施設 (護岸、床固め、堰、水門、浄水場など)
- ④歴史的風土・建造物 (祭り、地形、街並み、土木遺産 等)
- ⑤史跡・文化財 (寺社仏閣、城 等)
- ⑥公園・賑わい施設 (桜並木、親水公園、キャンプ場 等)
- ⑦その他 (食材、耕作物、公共施設 等)

大-033	出口スーパー堤防 (でぐちスーパーていぼう)	大-034	三島江の渡し跡(みしまえのわたしあと)
分類	③河川・水に関わる施設	分類	④歴史的風土・建造物
			
所在地	管理者	所在地	管理者
枚方市		高槻市	
“たからもの”解説		“たからもの”解説	
昭和63年に日本で初めて完成したスーパー堤防。		江戸時代に内陸の高槻や富田の外港として栄えた。古くから歌枕にされた葦や月の名所であり、近世には三島江の渡しが設けられ対岸の枚方市(松ヶ鼻)と結んでいた。	
大-035	木屋取水口(こやしゆすいこう)	大-036	太間排水機場、樋門 (たいまはいすいきじょう、ひもん)
分類	③河川・水に関わる施設	分類	③河川・水に関わる施設
			
所在地	管理者	所在地	管理者
枚方市		寝屋川市	
“たからもの”解説		“たからもの”解説	
寝屋川市の水道用水として、香里浄水場から市内に配水されている。		寝屋川下流部の洪水時に淀川にポンプで排水するための施設。	

流域圏の“たからもの”推薦様式

地区エリア

大阪府域

【分類】

- ①みずべ環境 (名水、湿地、いきもの 等)
- ②水辺風景 (紅葉、夕陽、ホタル 等)
- ③河川・水に関わる施設 (護岸、床固め、堰、水門、浄水場など)
- ④歴史的風土・建造物 (祭り、地形、街並み、土木遺産 等)
- ⑤史跡・文化財 (寺社仏閣、城 等)
- ⑥公園・賑わい施設 (桜並木、親水公園、キャンプ場 等)
- ⑦その他 (食材、耕作物、公共施設 等)

大-037	くらわんか舟発祥の地 (くらわんかぶねはっしょうのち)	大-038	点野ワンド(しめのワンド)
分類	④歴史的風土・建造物	分類	①みずべ環境
			
所在地	管理者	所在地	管理者
高槻市		寝屋川市	
“たからもの”解説		“たからもの”解説	
淀川の舟運があった時代、往来する舟に向かって酒や餅を売っていた小舟を「くらわんか舟」といった。		ワンドとは、淀川本流とつながっているか、水が増えたときにつながる河川敷の小さな池のこと。ほとんど流れがないためさまざまな生きものが見られる。点野ワンドは、淀川のワンドのうち淀川新橋と鳥飼仁和寺大橋の間にある。	
大-039	淀川新橋(よどがわしんばし)	大-040	鳥飼・仁和寺大橋 (とりかい・にんなじおおはし)
分類	③河川・水に関わる施設	分類	③河川・水に関わる施設
			
所在地	管理者	所在地	管理者
寝屋川市、高槻市		寝屋川市、摂津市	
“たからもの”解説		“たからもの”解説	
昭和53年完成。 橋の形式として一般的な桁橋。		昭和62年完成。 一般有料道路。	

流域圏の“たからもの”推薦様式

地区エリア

大阪府域

【分類】

- ①みずべ環境 (名水、湿地、いきもの 等)
- ②水辺風景 (紅葉、夕陽、ホタル 等)
- ③河川・水に関わる施設 (護岸、床固め、堰、水門、浄水場など)
- ④歴史的風土・建造物 (祭り、地形、街並み、土木遺産 等)
- ⑤史跡・文化財 (寺社仏閣、城 等)
- ⑥公園・賑わい施設 (桜並木、親水公園、キャンプ場 等)
- ⑦その他 (食材、耕作物、公共施設 等)

大-041	鳥飼の渡し跡(とりかいのわたしあと)	大-042	宮ノ下渡船場跡 (みやのしたとせんじょうあと)
分類	④歴史的風土・建造物	分類	④歴史的風土・建造物
			
所在地	管理者	所在地	管理者
摂津市		摂津市	
“たからもの”解説		“たからもの”解説	
このあたり江戸時代には多くの渡しがあった。多くは橋の架設で廃止されたが、鳥飼の渡しのみ昭和50年まで地元の足となっていた。		永禄元年頃から河内と摂津を結ぶ重要な渡船場だったが、鳥飼大橋の完成とともに姿を消した。	
大-043	庭窪ワンド群(にわくぼワンドぐん)	大-044	大道取水口(おおみちしゅすいこう)
分類	①みずべ環境	分類	③河川・水に関わる施設
			
所在地	管理者	所在地	管理者
守口市		大阪市東淀川区	
“たからもの”解説		“たからもの”解説	
庭窪ワンド群は、淀川のワンドのうち鳥飼大橋付近にある。		兵庫県の神戸市・尼崎市・西宮市・芦屋市の水道用水として取水され、猪名川浄水場に送水されている。	

流域圏の“たからもの”推薦様式

地区エリア

大阪府域

【分類】

- ①みずべ環境 (名水、湿地、いきもの 等)
- ②水辺風景 (紅葉、夕陽、ホタル 等)
- ③河川・水に関わる施設 (護岸、床固め、堰、水門、浄水場など)
- ④歴史的風土・建造物 (祭り、地形、街並み、土木遺産 等)
- ⑤史跡・文化財 (寺社仏閣、城 等)
- ⑥公園・賑わい施設 (桜並木、親水公園、キャンプ場 等)
- ⑦その他 (食材、耕作物、公共施設 等)

大-045	豊里大橋(とよさとおおはし)	大-046	平田の渡し跡(ひらたのわたしあと)
分類	③河川・水に関わる施設	分類	④歴史的風土・建造物
			
所在地		所在地	
大阪市旭区、東淀川区		大阪市東淀川区	
管理者		管理者	
“たからもの”解説		“たからもの”解説	
昭和45年完成。大阪市で初めての斜張橋で215mの桁間の長さ は当時では日本最長だった。		豊里大橋が完成するまで約300年運航していた。	
大-047	菅原城北大橋 (すがわらしろきたおおはし)	大-048	城北ワンド群(しろきたワンドぐん)
分類	③河川・水に関わる施設	分類	①みずべ環境
			
所在地		所在地	
大阪市旭区、東淀川区		都島区、旭区	
管理者		管理者	
“たからもの”解説		“たからもの”解説	
平成元年完成。大阪市で最初の有料道路橋で、 普通車の通行料が100円であることから「100円 橋」と呼ばれている。		城北ワンド群は、淀川のワンドのうち菅原城北大 橋付近にある。	

流域圏の“たからもの”推薦様式

地区エリア

大阪府域

【分類】

- ①みずべ環境 (名水、湿地、いきもの 等)
- ②水辺風景 (紅葉、夕陽、ホタル 等)
- ③河川・水に関わる施設 (護岸、床固め、堰、水門、浄水場など)
- ④歴史的風土・建造物 (祭り、地形、街並み、土木遺産 等)
- ⑤史跡・文化財 (寺社仏閣、城 等)
- ⑥公園・賑わい施設 (桜並木、親水公園、キャンプ場 等)
- ⑦その他 (食材、耕作物、公共施設 等)

大-049	赤川鉄橋(あかがわてっきょう)	大-050	淀川水管橋(よどがわすいかんきょう)
分類	③河川・水に関わる施設	分類	③河川・水に関わる施設
 <p>大阪市 東淀川区WEBサイトより引用</p>			
所在地		所在地	
大阪市旭区、東淀川区		大阪市都島区、東淀川区	
管理者		管理者	
“たからもの”解説		“たからもの”解説	
昭和4年完成。 列車と人が一緒に渡る珍しい橋梁。		昭和60年完成。 大阪市内の水道水の送水管を渡す橋。	
大-051	柴島取水口(くじましゅすいこう)	大-052	淀川大堰(よどがわおおせき)
分類	③河川・水に関わる施設	分類	③河川・水に関わる施設
 <p>大阪市水道局WEBサイトより引用</p>			
所在地		所在地	
大阪市東淀川区		大阪市都島区、淀川区	
管理者		管理者	
“たからもの”解説		“たからもの”解説	
大正3年に東洋一といわれた柴島浄水場に送水され、大阪市内の水道水となる。		淀川の水を安定に取水するため、海水が遡上しないようにする施設。	




流域圏の“たからもの”推薦様式

地区エリア

大阪府域

【分類】

- ①みずべ環境 (名水、湿地、いきもの 等)
- ②水辺風景 (紅葉、夕陽、ホタル 等)
- ③河川・水に関わる施設 (護岸、床固め、堰、水門、浄水場など)
- ④歴史的風土・建造物 (祭り、地形、街並み、土木遺産 等)
- ⑤史跡・文化財 (寺社仏閣、城 等)
- ⑥公園・賑わい施設 (桜並木、親水公園、キャンプ場 等)
- ⑦その他 (食材、耕作物、公共施設 等)

大-053	WTCコスモタワー[夕陽]	大-054	舞洲スポーツアイランド[夕陽] (まいしまスポーツアイランド)
分類	②水辺風景	分類	②水辺風景
 <p>日本の夕陽百選WEBサイトより引用</p>		 <p>日本の夕陽百選WEBサイトより引用</p>	
所在地	管理者	所在地	管理者
大阪市住之江区		大阪市此花区	
“たからもの”解説		“たからもの”解説	
淡路島、明石海峡大橋、関西国際空港、神戸・大阪の街並みなど、はるか遠くの景色までが一望できる西日本一の高さを誇る展望台。「日本の夕陽百選」に選定されている。		舞洲の高さ25mの人工の山が「新夕陽ヶ丘」。頂上からは360度に広がる眺望を楽しむことができる。「日本の夕陽百選」に選定されている。	
大-055	四天王寺[夕陽](してんのうじ)	大-056	今城塚遺跡(いましろづかこふん)
分類	②水辺風景	分類	⑤史跡・文化財
 <p>日本の夕陽百選WEBサイトより引用</p>		 <p>高槻市教育委員会提供</p>	
所在地	管理者	所在地	管理者
大阪市天王寺区		高槻市郡家新町	
“たからもの”解説		“たからもの”解説	
約1400年前、聖徳太子が建立した日本仏教最初の官寺で、国の重要文化財。創建当時はすぐ西が海、彼岸の中日に夕陽がちょうど真ん中に沈む大鳥居が極楽の東門にあたとされていた。「日本の夕陽百選」に選定されている。		淀川流域では最大級の前方後円墳であり、国指定の史跡。日本最大の家形埴輪や精緻な武人埴輪が発見されている。	

流域圏の“たからもの”推薦様式

地区エリア

大阪府域

【分類】

- ①みずべ環境 (名水、湿地、いきもの 等)
- ②水辺風景 (紅葉、夕陽、ホタル 等)
- ③河川・水に関わる施設 (護岸、床固め、堰、水門、浄水場など)
- ④歴史的風土・建造物 (祭り、地形、街並み、土木遺産 等)
- ⑤史跡・文化財 (寺社仏閣、城 等)
- ⑥公園・賑わい施設 (桜並木、親水公園、キャンプ場 等)
- ⑦その他 (食材、耕作物、公共施設 等)

大-057	百済寺跡(くだらじあと)	大-058	下水道科学館
分類	⑤史跡・文化財	分類	⑦その他
			
枚方市WEBサイトより引用		大阪市WEBサイトより引用	
所在地	管理者	所在地	管理者
枚方市中宮西之町1		大阪市此花区高見1-2-53	
“たからもの”解説		“たからもの”解説	
<p>全国でも初めての史跡公園。かつての威容をしのばせる礎石が今も残る寺院跡は、「百済寺跡の松風」として枚方八景の一つにも選ばれている。国の特別史跡に指定されている。</p>		<p>都市の暮らしを支える下水道の役割や、下水道の仕組みと働きなどを様々な展示物や体験施設により、わかりやすく、楽しみながら学ぶことができる。</p>	
大-059	水道記念館	大-060	大阪府環境農林水産総合研究所 「大阪府環境情報プラザ」
分類	⑦その他	分類	⑦その他
			
大阪市WEBサイトより引用		大阪府環境農林水産総合研究所 大阪府環境情報プラザWEBサイトより引用	
所在地	管理者	所在地	管理者
大阪市東淀川区柴島1-3-1		大阪市東成区中道3-62	
“たからもの”解説		“たからもの”解説	
<p>水道100年の歴史、暮らしと水道とのかかわりについてわかりやすく紹介している。</p>		<p>環境に関する情報を広く府民に情報提供するとともに、施設を活動の場として提供し、府民・環境NPO・事業者などの環境学習や環境活動を支援している。</p>	

流域圏の“たからもの”推薦様式

地区エリア

大阪府域

【分類】

- ①みずべ環境 (名水、湿地、いきもの 等)
- ②水辺風景 (紅葉、夕陽、ホタル 等)
- ③河川・水に関わる施設 (護岸、床固め、堰、水門、浄水場など)
- ④歴史的風土・建造物 (祭り、地形、街並み、土木遺産 等)
- ⑤史跡・文化財 (寺社仏閣、城 等)
- ⑥公園・賑わい施設 (桜並木、親水公園、キャンプ場 等)
- ⑦その他 (食材、耕作物、公共施設 等)

大-061	大阪府環境農林水産総合研究所 「水生生物センター」	大-062	淀川資料館
分類	⑦その他	分類	⑦その他
			
大阪府環境農林水産総合研究所 水生生物センターWEBサイトより引用			
所在地	管理者	所在地	管理者
寝屋川市木屋元町10-4		枚方市新町2-2-13	
“たからもの”解説		“たからもの”解説	
淡水魚など水生生物の生態や生息環境の調査研究を行い、その成果の普及に努めている。		自然・歴史・文化から河川改修事業まで、淀川をあらゆる角度からわかりやすく紹介している。	
大-063	箱寿司(はこずし)	大-064	玉川の里(たまがわのさと)
分類	⑦その他	分類	②水辺風景
			
財団法人農村開発企画委員会 農山漁村の郷土料理WEBサイトより引用			
所在地	管理者	所在地	管理者
-	-	高槻市 玉川	神安土地改良区、 高槻市
“たからもの”解説		“たからもの”解説	
木型にえび、魚の切り身などと酢で味付けしたご飯を入れて押したあと、取り出して食べやすい大きさに切り、食べる大阪発祥の寿司。大阪寿司とも呼ばれている。		平安期より和歌に歌われ、江戸期には俳句や川柳に詠まれた‘卯の花の玉川’。卯の花や月の名所として名高く、高槻市の花に卯の花が指定されたのもこの地が由来。「摂津国三島の玉川」として全国・六玉川の一つに数えられる。春は桜の花が多く咲き花見の人で賑わう。	

流域圏の“たからもの”推薦様式

地区エリア

大阪府域

【分類】

- ①みずべ環境 (名水、湿地、いきもの 等)
- ②水辺風景 (紅葉、夕陽、ホタル 等)
- ③河川・水に関わる施設 (護岸、床固め、堰、水門、浄水場など)
- ④歴史的風土・建造物 (祭り、地形、街並み、土木遺産 等)
- ⑤史跡・文化財 (寺社仏閣、城 等)
- ⑥公園・賑わい施設 (桜並木、親水公園、キャンプ場 等)
- ⑦その他 (食材、耕作物、公共施設 等)

大-065	三箇牧揚水機場取水口 (さんがまきようすいきじょうしゅすいこう)	大-066	安威川を伏せ越す排水路群 (あいがわをふせこすはいすいろぐん)
分類	③河川・水に関わる施設	分類	③河川・水に関わる施設
			
所在地	管理者	所在地	管理者
高槻市 唐崎	神安土地改良区	茨木市・摂津市	神安土地改良区
“たからもの”解説		“たからもの”解説	
<p>古来あった合同樋(高槻市唐崎地内)と実正樋(高槻市柱本・摂津市鳥飼上付近)を統合し、昭和24年に築造されたものを昭和57年に現在地に移築。ここで取水した農業用水を高槻市三箇牧地区・茨木市の阪急京都線以南地区・摂津市の阪急京都線以南地区・吹田市の岸辺、吹田、豊津の農地に送水。</p>		<p>古来北摂地区の配水は北から南、東から西へと流化し、安威川・神崎川へと放流されていた。そのなかで、上記の箇所において安威川の水位上昇による堤内地への被害を防ぐため、安威川をサイホンでくぐり、新幹線鳥飼基地北側の番田水路・鳥飼三箇牧水路へ排水している。</p>	
大-067	北大冠水路(きたおおかんむりすいり) “オタガイサマ”活動	大-068	大阪ふれあいの水辺
分類	⑦その他	分類	①みずべ環境
			
所在地	管理者	所在地	管理者
高槻市	高槻市 東部土地改良区	大阪市都島区中野町 (毛馬桜之宮公園内)	大阪府
“たからもの”解説		“たからもの”解説	
<p>北大冠水路では、水路の内側に花を飾り、地元企業及び地域住民によって日々の水やりなどの美化活動が行われている。対岸を通る人が花を眺めて和めるようにということで、“オタガイサマ”を活動のテーマとして地域に親しまれる水辺づくりが続けられている。</p>		<p>大川の貯木場跡地に整備された1.2haの人工砂浜。都会の中で水辺とふれあえる貴重な空間です。</p>	

流域圏の“たからもの”推薦様式

地区エリア

大阪府域

【分類】

- ①みずべ環境 (名水、湿地、いきもの 等)
- ②水辺風景 (紅葉、夕陽、ホタル 等)
- ③河川・水に関わる施設 (護岸、床固め、堰、水門、浄水場など)
- ④歴史的風土・建造物 (祭り、地形、街並み、土木遺産 等)
- ⑤史跡・文化財 (寺社仏閣、城 等)
- ⑥公園・賑わい施設 (桜並木、親水公園、キャンプ場 等)
- ⑦その他 (食材、耕作物、公共施設 等)

大-069	中之島周辺のライトアップ(橋梁) (なかのしましゅうへんのライトアップ・きょうりょう)	大-070	中之島周辺のライトアップ(護岸) (なかのしましゅうへんのライトアップ・ごがん)
分類	②水辺風景	分類	②水辺風景
			
所在地	管理者	所在地	管理者
大阪市北区中之島ほか	大阪市	大阪市北区南天満他	大阪府
“たからもの”解説		“たからもの”解説	
浪華三大橋(天満橋・天神橋・難波橋)の他、中之島にかかる多くの橋梁がライトアップされています。LED照明が採用され、季節や時間によって変化する橋梁もあります。(写真は天満橋)		八軒家浜や大阪国際会議場、ほたるまちなどの対岸では、護岸や水面、公園のみどりをライトアップし魅力的な景観を演出しています。(写真は八軒家浜対岸の南天満公園(奥の橋梁は天神橋))	
大-071	中之島周辺のライトアップ(船着場) (なかのしましゅうへんのライトアップ・ふなつきば)	大-072	毛馬洗堰(けまあらいぜき)
分類	②水辺風景	分類	④歴史的風土・建造物
			
所在地	管理者	所在地	管理者
大阪市中央区天満橋京町	大阪府	大阪市北区長柄東3丁目	
“たからもの”解説		“たからもの”解説	
八軒家浜港、ローズポート、ほたるまち港、大阪国際会議場港、大阪中央卸売市場港では、それぞれのテーマにより光の演出がされています。(写真は八軒家浜港)		毛馬洗堰は、淀川改良工事(明治30年～43年)のとき新放水路を開削し、旧淀川を締め切るため、その地点に旧淀川へ必要な維持流量を流すために築造された施設です。平成20年6月重要文化財指定。毛馬公園の一部として公開。	

流域圏の“たからもの”推薦様式

地区エリア

大阪府域

【分類】

- ①みずべ環境 (名水、湿地、いきもの 等)
- ②水辺風景 (紅葉、夕陽、ホタル 等)
- ③河川・水に関わる施設 (護岸、床固め、堰、水門、浄水場など)
- ④歴史的風土・建造物 (祭り、地形、街並み、土木遺産 等)
- ⑤史跡・文化財 (寺社仏閣、城 等)
- ⑥公園・賑わい施設 (桜並木、親水公園、キャンプ場 等)
- ⑦その他 (食材、耕作物、公共施設 等)

大-073	とんぼりリバーウォーク	大-074	摂津峡
分類	③河川・水に関わる施設	分類	②水辺風景
			
所在地	管理者	所在地	管理者
大阪市中央区道頓堀	大阪市	大阪府高槻市	高槻市
“たからもの”解説		“たからもの”解説	
<p>大阪の繁華街「ミナミ」の中心を流れる道頓堀川(日本橋～湊町間)で、川とまちの一体化をめざし親水性の高い遊歩道整備を行った。(平成25年3月完成)また、遊歩道は「とんぼりリバーウォーク」という愛称名で親しまれている。</p>		<p>高槻市を流れる芥川上流に広がる渓谷で「関西自然に親しむ風景100選」「大阪みどりの百選」にも選ばれている。右岸は高槻市によって摂津峡公園として整備されている。</p>	
大-075	磐船神社	大-076	淀川三十石船舟唄
分類	⑤史跡・文化財	分類	④歴史的風土・建造物
			
所在地	管理者	所在地	管理者
大阪府交野市	—	—	—
“たからもの”解説		“たからもの”解説	
<p>天野川の渓谷沿いにあり、「天の磐船」とよばれる高さ12m、幅12mの舟形巨石を御神体としている。古来より行場として知られ、巨岩の下に広がる岩窟内に入る「岩窟めぐり」はそれをするだけで行になると言われている。</p>		<p>淀川三十石船の船頭衆によって歌われた舟唄で、大阪府無形民俗文化財にも指定されている。この舟唄の継承、発展を目的として高槻市では「淀川三十石船舟唄全国大会」も開かれ、保存会も結成されている。</p>	

流域圏の“たからもの”推薦様式

地区エリア

大阪府域

【分類】

- ①みずべ環境 (名水、湿地、いきもの 等)
- ②水辺風景 (紅葉、夕陽、ホタル 等)
- ③河川・水に関わる施設 (護岸、床固め、堰、水門、浄水場など)
- ④歴史的風土・建造物 (祭り、地形、街並み、土木遺産 等)
- ⑤史跡・文化財 (寺社仏閣、城 等)
- ⑥公園・賑わい施設 (桜並木、親水公園、キャンプ場 等)
- ⑦その他 (食材、耕作物、公共施設 等)

大-077	イタセンパラ	大-078	なにわ淀川花火大会
分類	⑦その他	分類	④歴史的風土・建造物
			
出典:大阪府立環境農林水産総合研究所水生生物センター		出典:(c) 大阪観光局((公財)大阪観光コンベンション協会)	
所在地	管理者	所在地	管理者
淀川わんど周辺	—	新御堂筋淀川鉄橋より下流 国道2号線までの淀川河川敷	なにわ淀川花火大会運営委員会
“たからもの”解説		“たからもの”解説	
<p>国の天然記念物で、国内希少野生動植物種に指定されている。イタセンパラ保護の為、ワンドの環境改善、人工繁殖させたイタセンパラの再放流などの取り組みも行われ、市民による保全活動も盛んに行われている。</p>		<p>平成元年より続くこの花火大会は、地元ボランティアスタッフが周辺企業、団体、商店などの寄付のみによって財政をまかない企画、運営、実行を手がけている。</p>	
大-079	勝部遺跡	大-080	久保公園
分類	⑤史跡・文化財	分類	⑥公園・賑わい施設
			
所在地	管理者	所在地	管理者
豊中市勝部	豊中市	豊中市玉井町	豊中市
“たからもの”解説		“たからもの”解説	
<p>現大阪国際空港付近から弥生時代の木棺墓(9基)や土器などが出土されたところ。出土されたものは収蔵庫に保管。石鏃や石槍が突き刺さったままの人骨は、当時(弥生時代中ごろ)、この周辺で大きな争乱があったことを想定させる。</p>		<p>元は「久保池」という農業用のため池。平成4年(1992年)に公園として整備された。池やせせらぎが配置されるなど、自然環境を多く取り入れた公園として、近隣の人々に親しまれている。</p>	

流域圏の“たからもの”推薦様式

地区エリア	大阪府域
-------	------

【分類】	
①みずべ環境	(名水、湿地、いきもの 等)
②水辺風景	(紅葉、夕陽、ホタル 等)
③河川・水に関わる施設	(護岸、床固め、堰、水門、浄水場など)
④歴史的風土・建造物	(祭り、地形、街並み、土木遺産 等)
⑤史跡・文化財	(寺社仏閣、城 等)
⑥公園・賑わい施設	(桜並木、親水公園、キャンプ場 等)
⑦その他	(食材、耕作物、公共施設 等)

大-081	緑化樹木見本園	大-082	城北ワンド群
分類	⑥公園・賑わい施設	分類	①みずべ環境
			
所在地		所在地	
豊中市原田中		大阪市旭区中宮～赤川	
管理者		管理者	
豊中市		国土交通省	
“たからもの”解説		“たからもの”解説	
<p>豊中市の「緑を増やす」拠点「原田苗圃」の中にある「緑化樹木見本園」。まちを緑化する樹木の見本園で、誰もが緑に親しめる。敷地内にある「緑と食品のリサイクルプラザ」では、学校給食の調理くずや給食の食べ残しの生ごみに街路樹などの剪定枝を混ぜて堆肥「とよっぴー」(土壌改良材)を製造している。</p>		<p>天然記念物の魚イタセンパラなど多種の水生生物が生息する生物多様性ホットスポット。</p>	