



No. 11-1
近畿地方整備局
事業評価監視委員会
平成24年度第3回

一般国道24号
はしもと
橋本道路

【事後評価】

平成24年11月
近畿地方整備局

目 次

1. 事業の目的と計画の概要
2. 社会経済情勢の変化
3. 費用対効果分析の算定基礎となった要因の変化
4. 事業の効果の発現状況
5. 今後の事後評価の必要性等

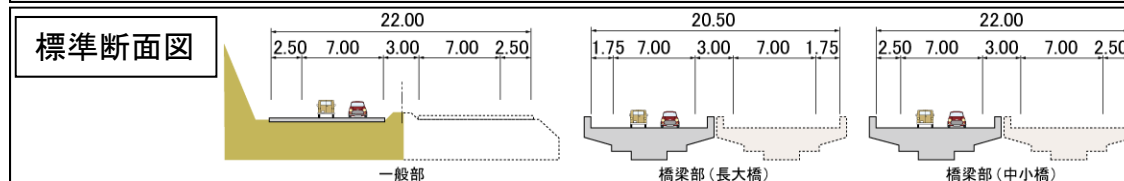
1. 事業の目的と計画の概要

事業の目的

- 交通混雑の緩和
- 交通安全の確保

事業の概要・経緯

区 間	はしもとし すだちよう まつち (起) 和歌山県橋本市隅田町真土 はしもとし こうやぐちよう おおの (終) 和歌山県橋本市高野口町大野
道路延長	11.3km
構造規格	第1種第2級
設計速度	100km/h
車 線 数	4車線(暫定2車線)
標準幅員	22.0m
計画交通量	25,100台/日
全体事業費	990億円
都市計画決定	平成元年4月
事業化	平成元年度
用地着手	平成3年度
工事着手	平成10年度
暫定2車線 供用	平成18年4月: 5.6km (橋本IC~高野口IC) 平成18年6月: 0.8km (奈良県境~橋本東IC) 平成19年8月: 4.9km (橋本東IC~橋本IC)

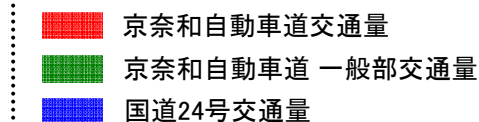
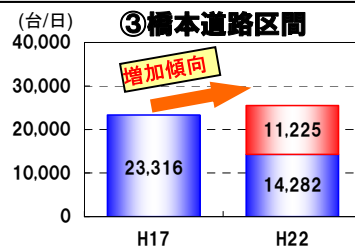
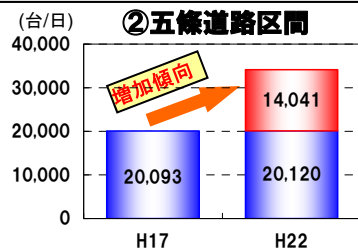
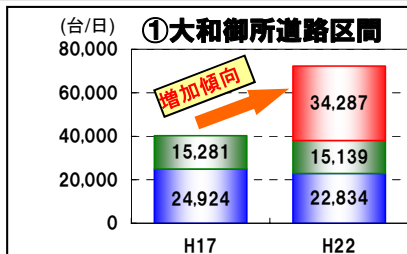


2. 社会経済情勢の変化

1) 環状道路の整備状況

- 京奈和自動車道は、関西の環状道路を形成する路線であり、着実に整備が進んでいます。
- 京奈和自動車道を形成する橋本道路、その他各路線とも、整備後は交通量が増加傾向であり、高規格幹線道路網としての機能が発現され始めています。

●高規格幹線道路ネットワーク



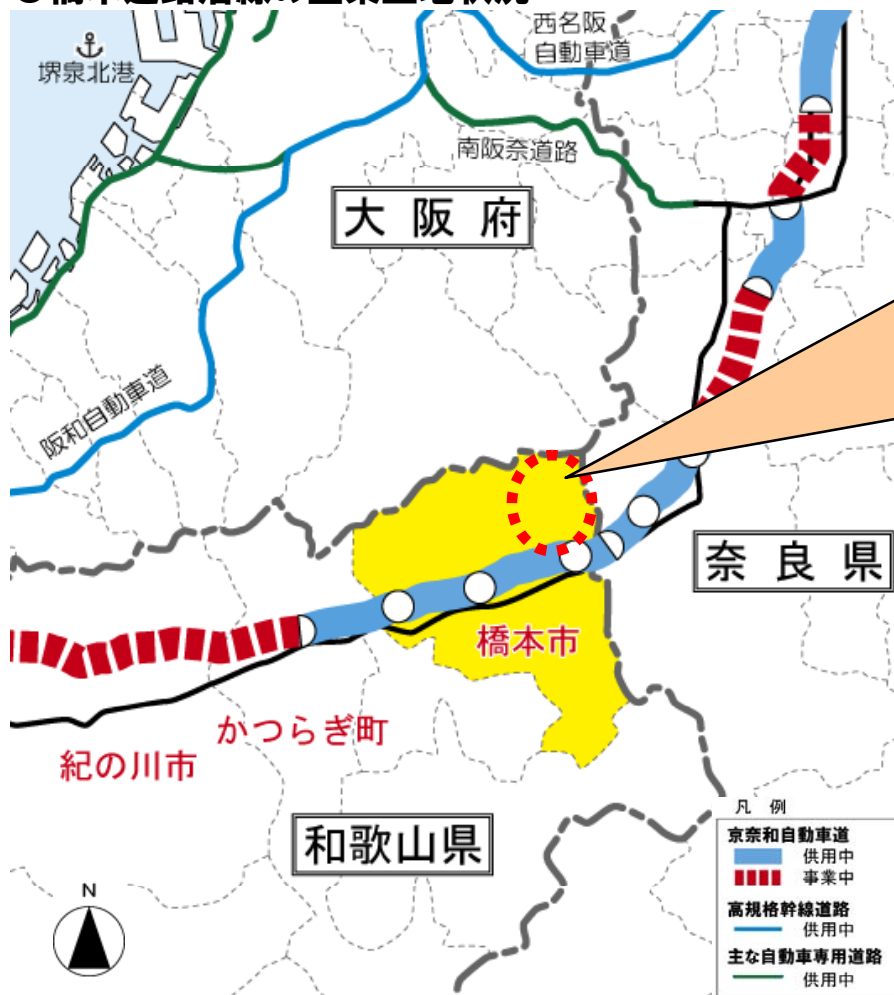
出典:H17, H22道路交通センサス

2. 社会経済情勢の変化

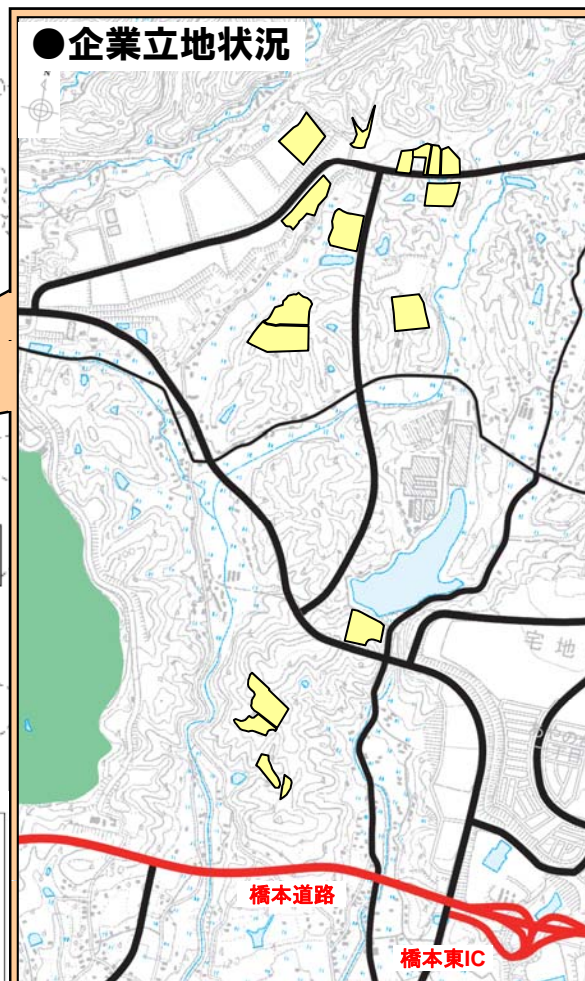
2) 沿道地域の現状

■橋本道路供用後の平成19年9月からこれまでに16社の企業が沿線地域に進出。

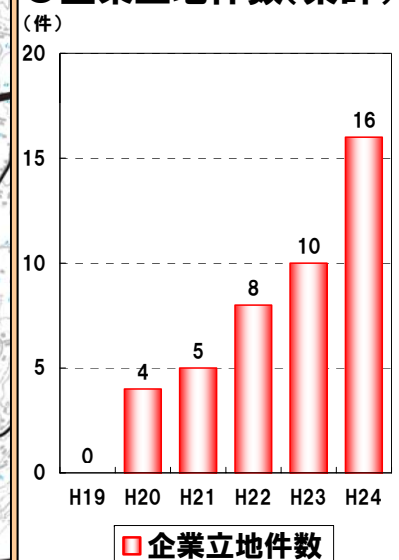
●橋本道路沿線の企業立地状況



●企業立地状況



●企業立地件数(累計)



※橋本市企画部調べ

凡例

■ 平成19年9月以降立地企業

3. 費用対効果分析の算定基礎となった要因の変化

費用対効果分析条件等の結果

◆当初計画及び供用の状態

	当初計画 (H15再評価時)※1	供用後	備考
道路構造等	4車線	暫定2車線	整備効果早期発現のため、2車線で暫定供用
B/C	4.4 ※2	1.6 ※3	※2: 4車線整備 H42 ※3: 2車線整備 H42
事業期間	H元年度～H17年度 <事業期間17年>	H元年～H19年度 <事業期間19年>	H18.4.27暫定2車供用 5.6km H18.6.17暫定2車供用 0.8km H19.8.2暫定2車供用 4.9km

◆現道(並行区間)の状況

	当初計画 (H15再評価時)※1	供用後	当初からの変化	変更の内容又は理由	備考
現況交通量 (国道24号)	22,626台/日 [H11センサス]	13,880台/日 [H24.5調査]※4	8,746台/日 減少	・橋本道路の全線供用により、交通 転換が図られ、国道24号の交通量 が減少	※4: 11,167台/日(橋本道路)
交通渋滞 (国道24号)	最大渋滞長: 1,900m 最大通過時間: 24分 [H10.10調査]	最大渋滞長: 0m 最大通過時間: 0分 [H24.9調査]	改善	・国道24号の渋滞が改善	市脇交差点
旅行速度 (国道24号)	12.7km/h [H11センサス]	22.9km/h [H24.7調査]	10.2 km/h 向上	・国道24号の渋滞緩和により、旅行 速度が向上	
死傷事故率 (国道24号)	178件/億台km [H15現道]	97件/億台km [H21現道]	81件/億台km 減少	・国道24号の交通量が減少したこと により、死傷事故が減少	

※1: H元年事業化で新規採択時評価を行っていないため、参考値として前回評価時(H15)の値等を記載

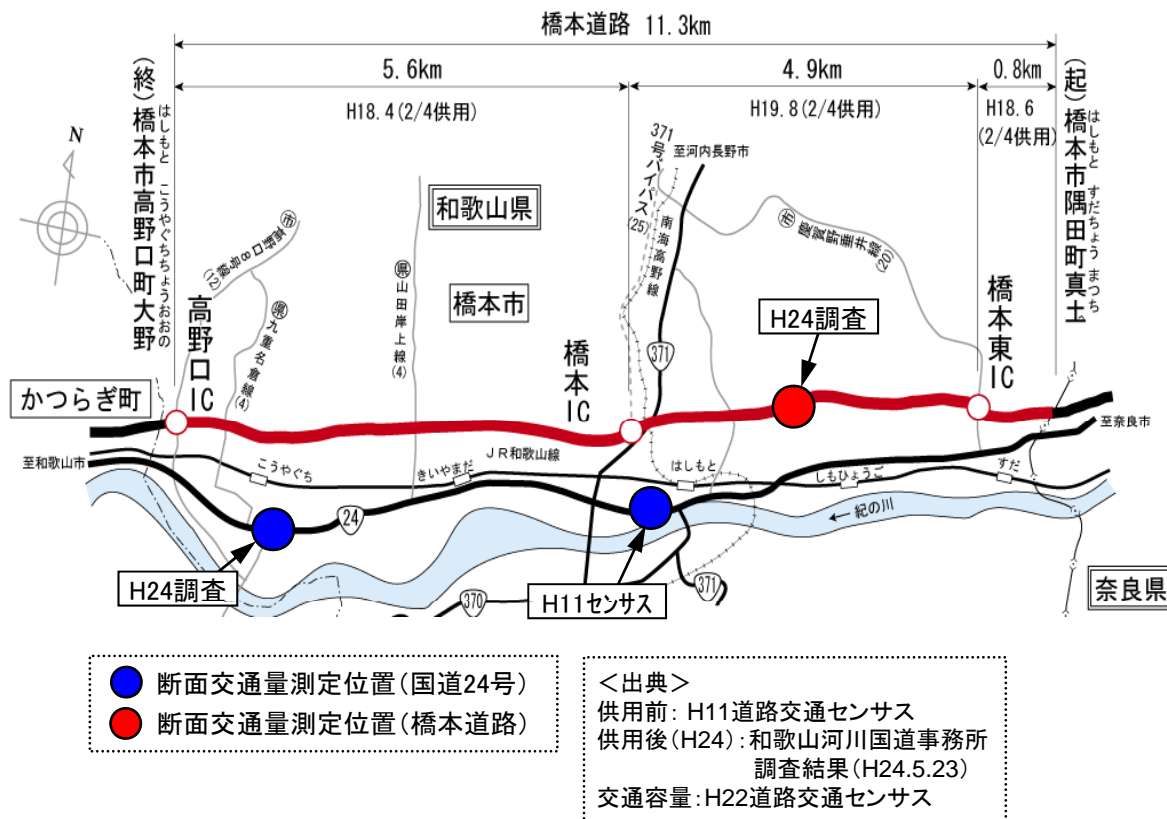
※4: 供用後の現況交通量は、24時間交通量調査結果による(H24.5 和歌山河川国道事務所調べ)

4. 事業の効果の発現状況

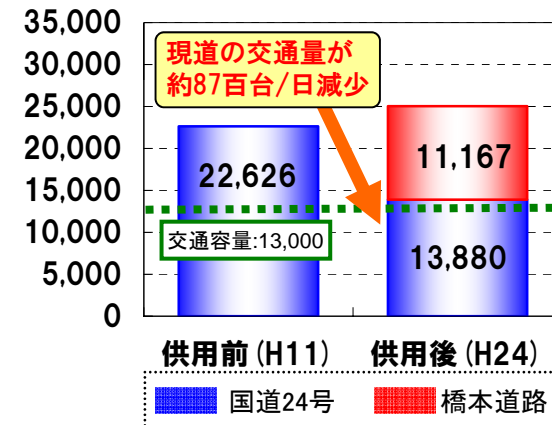
1) 交通混雑の緩和

- 国道24号は代替となる幹線道路がないため混雑していましたが、橋本道路供用後は交通の分散が図られ、混雑が緩和されています。
- 国道24号を通行する大型車が、橋本道路への転換により約23百台／日減少しています。

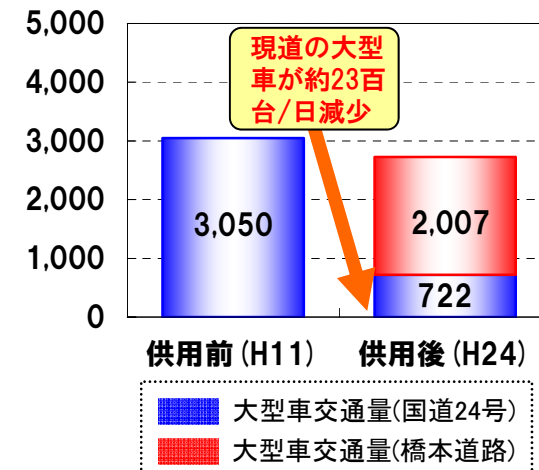
● 橋本道路と国道24号の断面交通量の推移(平日)



【全車交通量(台/日)】



【大型車交通量(台/日)】

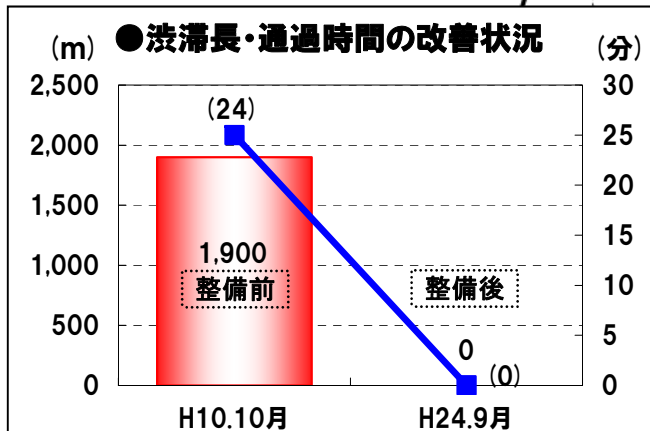
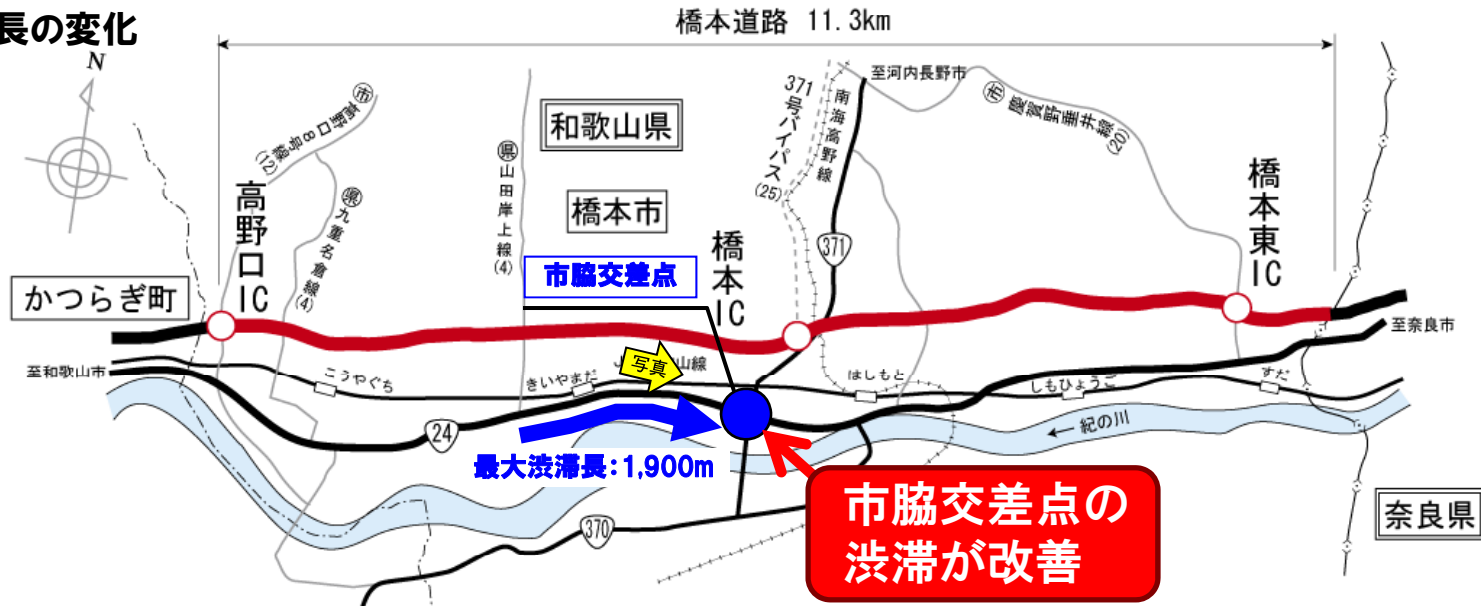


4. 事業の効果の発現状況

1) 交通混雑の緩和

■ 国道24号の主要渋滞ポイントであった市脇交差点の交通混雑が改善したことにより、走行性が向上しました。

● 渋滞長の変化

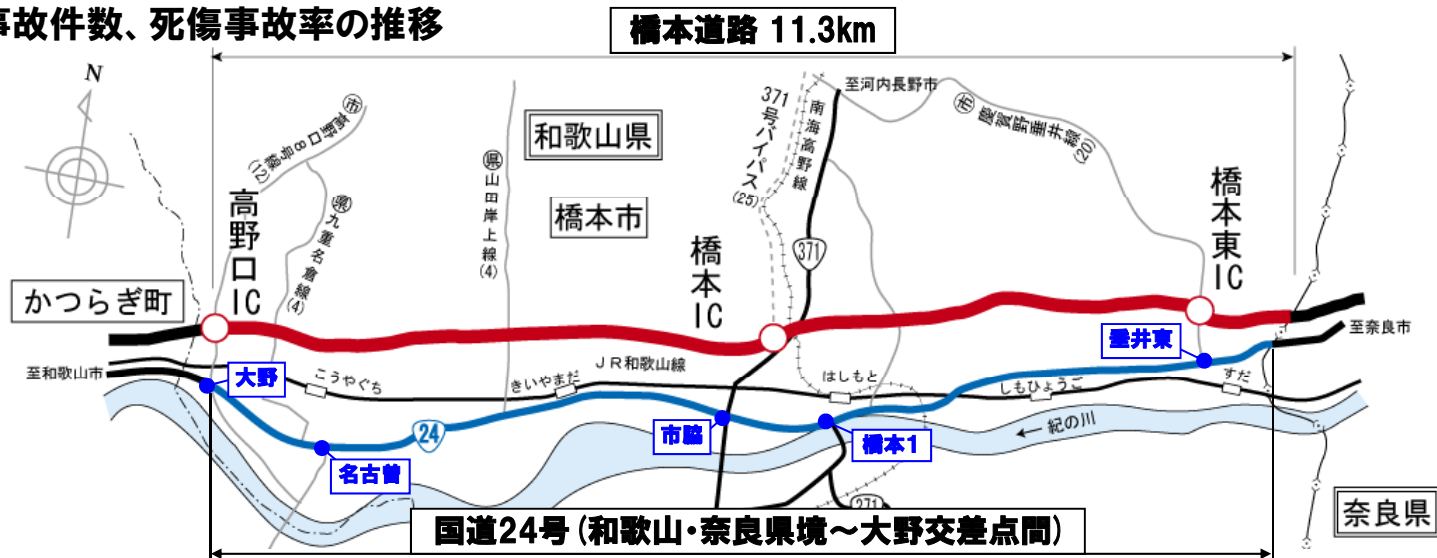


4. 事業の効果の発現状況

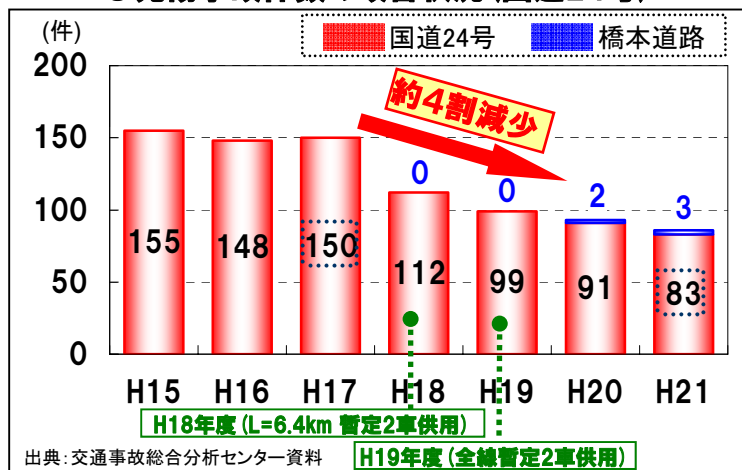
2) 交通安全の確保

■橋本道路供用後、橋本道路に並行する国道24号では、死傷事故件数及び死傷事故率が、供用前(H17年度)に比べて約4割減少しました。

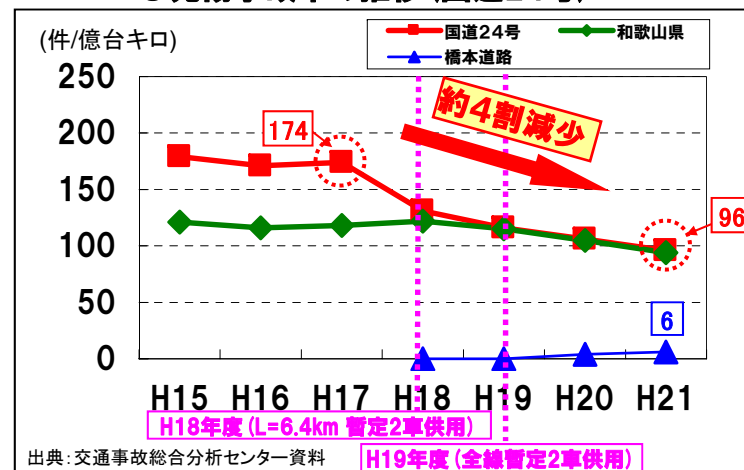
●死傷事故件数、死傷事故率の推移



●死傷事故件数の改善状況(国道24号)



●死傷事故率の推移(国道24号)



5. 今後の事後評価の必要性等

■ 今後の事後評価の必要性

橋本道路により、一般国道24号における交通混雑の緩和、交通安全の確保などの効果が確認されるなど、効果の発現状況に特に問題はなく、今後の事後評価の必要性は生じないと思われれます。

■ 改善措置の必要性

橋本道路は、想定された効果が発揮されており、当面の改善措置の必要性はないと思われれます。今後も交通状況等を把握し、改善措置が必要になった場合は、対策案を検討します。

■ 同種事業の計画・調査のあり方や事業評価手法について見直しの必要性

橋本道路に関して、同種事業の計画・調査のあり方について、今後の参考となる事項はみられませんでした。

また、事業評価の手法について、見直しの必要性は無いと思われれます。

なお、国土交通省では、地域のみなさまからご意見を頂きながら、3便益以外の多様な便益の適切な評価に向けて検討を進めています。



No. 11-2
近畿地方整備局
事業評価監視委員会
平成24年度第3回

一般国道24号

はしもと
橋本道路

【事後評価】

平成24年11月
近畿地方整備局

様式 1 客観的評価指標による事業採択の前提条件、事業の効果や必要性の確認の状況

事業名	一般国道24号 橋本道路
事業主体	近畿地方整備局

●事業の効果や必要性を評価するための指標

政策目標	指標 (対象となる指標のみ記載。効果が確認されるものは口を■に変更)	指標チェックの根拠	
1. 活力	円滑なモビリティの確保	● 並行区間等の年間渋滞損失時間（人・時間）及び削減率	区間a（費用便益分析対象区間）について 渋滞損失時間（現況）：78529万人・時間/年 渋滞損失削減時間：89万人・時間/年（149026万人・時間/年⇒148937万人・時間/年） 区間b（当該区間／並行区間）について：一般国道24号 主）橋本五条線 一般国道370号 並行区間等（当該区間）の渋滞損失時間：205万人・時間/年 並行区間等（当該区間）の渋滞損失削減率：8割削減
		● 並行区間等における混雑時旅行速度が20km/h未満であった区間の旅行速度の改善状況	国道24号（橋本市橋本1～橋本市市脇）、（旅行速度：8.3km/h→23.2km/h） 国道24号（橋本市市脇～伊都郡かつらぎ町妙寺）、（旅行速度：18.3km/h→22.7km/h）
		● 当該路線の整備によるバス路線の利便性向上の状況	和歌山バス那賀（国道24号 橋本駅前～大野）、（旅行速度：15.7km/h→28.3km/h、旅行時間：27分→15分）
		○ 新幹線駅へのアクセス向上の状況	
		● 第一種空港、第二種空港、第三種空港もしくは共用飛行場へのアクセス向上の状況	橋本市～関西国際空港（所要時間：86分→84分）
	物流効率化の支援	● 特定重要港湾もしくは国際コンテナ航路の発着港湾へのアクセス向上の状況	橋本市～和歌山下津港（所要時間：89分→87分）
		● 農林水産業を主体とする地域から大都市圏への農林水産品の流通の利便性向上の状況	JA紀北かわかみ（かつらぎ中央総合選果場）～大阪市中央卸売市場（所用時間：103分→94分）
	都市の再生	○ 都市再生プロジェクトの支援に関する効果	
		● 三大都市圏の環状道路が形成（又は一部形成）されたことによる効果	関西大環状道路、国土交通省、環状道路を形成する京奈和自動車道の一部を形成 所要時間35分→10分（和歌山・奈良県境～大野交差点間）、混雑状況の改善（市脇交差点）：1,900m→0m
		● 市街地再開発、区画整理等の沿道まちづくりとの連携に関する効果	橋本林間田園都市 紀ノ川流域地域基本計画（重点区域：紀北橋本エコヒルズ）、橋本道路開通後に紀北橋本エコヒルズに16企業が進出
1. 活力	国土・地域ネットワークの構築	■ 当該路線が新たに拠点都市間を高規格幹線道路で連絡するルートを構成する	京都市～和歌山市間を結ぶ京奈和自動車道の一部区間を構成する
		■ 当該路線が隣接した日常活動圏中心都市間を最短時間で連絡する路線を構成する	橋本市～和歌山市
		● 日常活動圏の中心都市へのアクセス向上の状況	橋本市～和歌山市（所要時間：89分→87分）

	個性ある地域の形成	● 拠点開発プロジェクト、地域連携プロジェクト、大規模イベントの支援に関する効果	橋本林間田園都市：地域活性化プロジェクト、地方拠点法に基づく地方拠点都市地域に指定（地域名：橋本）
		● IC等から主要な観光地へのアクセス向上による効果	高野山（年間観光客入込数：1,757千人/年（H15年）→2,487千人/年（H22年））
		○ 新規整備の公共公益施設と直結されたことによる効果	
2. 暮らし	安全で安心できるくらしの確保	● 三次医療施設へのアクセス向上の状況	和歌山日赤センター、橋本市～日赤（所要時間：87分→85分）
3. 安全	安全な生活環境の確保 災害への備え	● 並行区間等における交通量の減少による安全性向上の状況	
		■ 対象区間が、都道府県地域防災計画、緊急輸送道路ネットワーク計画又は地震対策緊急整備事業計画に位置づけがある、又は地震防災緊急事業五ヶ年計画に位置づけのある路線（以下「緊急輸送道路」という）として位置づけあり	和歌山県地域防災計画（第1次緊急輸送道路）
		■ 緊急輸送道路が通行止になった場合に大幅な迂回を強いられる区間の代替路線を形成	国道24号（橋本市～かつらぎ町）
		□ 並行する高速ネットワークの代替路線として機能	
		□ 並行区間等の事前通行規制区間、特殊通行規制区間又は冬期交通障害区間の代替路線を形成	
4. 環境	地球環境の保全	● 対象道路の整備により、削減される自動車からのCO2排出量	CO2排出削減量：12626.38t-CO2/年
	生活環境の改善・保全	● 並行区間等における自動車からのNO2排出削減率	（推計結果） 評価対象区間（現道／平行区間等）：一般国道24号 主）橋本五条線 一般国道370号 排出削減量：88.49t/年、排出削減率：7割削減 （バイパス事業の場合）バイパス等についてNOx排出増加量：99.85t/年
		● 並行区間等における自動車からのSPM排出削減率	（推計結果） 評価対象区間（現道／平行区間等）：一般国道24号 主）橋本五条線 一般国道370号 排出削減量：8.38t/年、排出削減率：7割削減 （バイパス事業の場合）バイパス等についてSPM排出増加量：9.64t/年
		● 並行区間等で騒音レベルが夜間要請限度を超過していた区間の騒音レベルの改善の状況	国道24号 橋本市下兵庫地区（騒音レベル：昼間73dB→70dB 夜間72dB→65dB）
		○ その他、環境や景観上の効果	
5. その他	他のプロジェクトとの関係	○ 他機関との連携プログラムに関する効果	
	その他	○ その他、対象地域や事業に固有の事情等、以上の項目に属さない効果	

(事後評価)

様式-2

費用便益分析の結果

路線名	事業名	延長	事業種別	現拡・BP・ その他の別
一般国道24号	橋本道路	L=11.3km	高規格B	BP

計画交通量 (台/日)	車線数	事業主体
25,100	2車線	近畿地方整備局

① 費用

	事業費	維持管理費	合計
基準年	平成24年度		
単純合計	906億円	91億円	998億円
基準年における 現在価値 (C)	1,217億円	48億円	1,265億円

② 便益

	走行時間 短縮便益	走行経費 減少便益	交通事故 減少便益	合計
基準年	平成24年度			
供用年	平成20年度			
単年便益 (初年便益)	63億円	12億円	6.3億円	81億円
基準年における 現在価値 (B)	1,528億円	292億円	152億円	1,972億円

注) 「供用年」は、便益算定上の仮定の供用年である。

③ 結 果

費用便益比（事業全体）	1.6
経済的純現在価値（事業全体）	707億円
経済的内部収益率（事業全体）	6.0%

注）費用及び便益の合計は、表示桁数の関係で計算値と一致しないことがある。

交通状況の変化

様式-3①

事業名：橋本道路（事業全体）

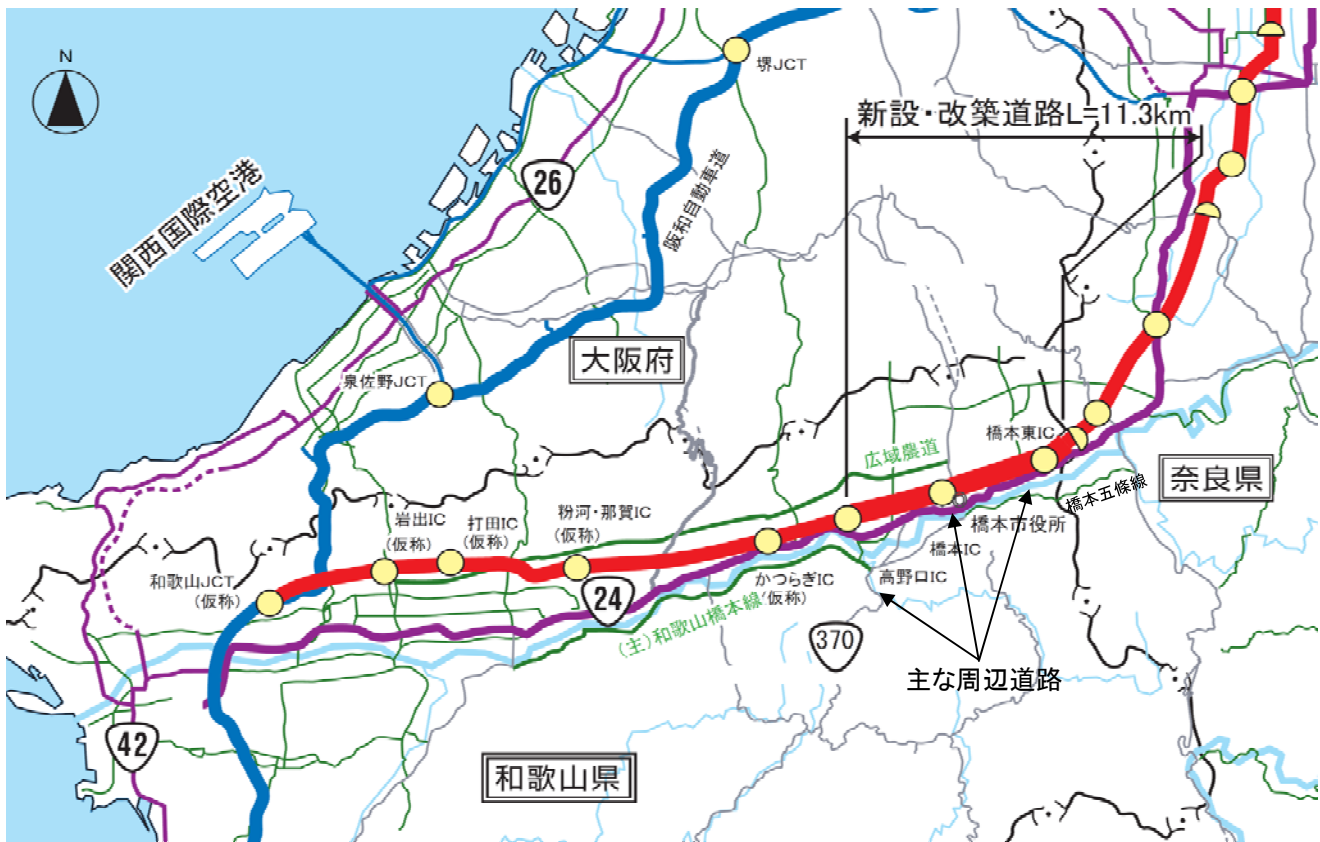
（推計時点 H42年）

			整備なし(A)	整備あり(B)	
①新設・改築道路 (11.3km)	交通量 ^{※1}	[台/日]	0	21,300	
	走行時間 ^{※2}	[分]	0	17	
	走行時間費用 ^{※3}	[億円/年]	0.00	62.78	
②主な周辺道路 ^{※4}	一般国道24号 (12.9km)	交通量	[台/日]	17,300	7,800
		走行時間	[分]	38	28
		走行時間費用	[億円/年]	108.96	35.20
	主) 橋本五条線 (6.0km)	交通量	[台/日]	2,600	1,300
		走行時間	[分]	13	10
		走行時間費用	[億円/年]	5.35	2.13
	一般国道370号 (6.0km)	交通量	[台/日]	7,500	3,000
		走行時間	[分]	15	14
		走行時間費用	[億円/年]	18.60	6.56
		交通量	[台/日]	0	0
		走行時間	[分]	0	0
		走行時間費用	[億円/年]	0.00	0.00
	交通量	[台/日]	0	0	
	走行時間	[分]	0	0	
	走行時間費用	[億円/年]	0.00	0.00	
③その他道路合計 (25,346.7km)	走行時間費用	[億円/年]	177,983.98	177,948.87	

			走行時間費用 整備なし(A)	走行時間費用 整備あり(B)	走行時間短縮便益 (A - B)
合計：25,382.9km	走行時間短縮便益	[億円/年]	178,116.88	178,055.53	61.35

- ※1： 当該道路内の平均値または代表的な値を記載する。
- ※2： 配分計算結果を用いる場合と当該道路の代表的な速度から算出する場合がある。
- ※3： 費用便益分析マニュアルに従い車種別、区間別に算出したものの合計値である。
- ※4： 当該事業により大きな変化が生じる道路について3～5路線程度以内で記載する。
- ※5： ②主な周辺道路における交通量の予測地点は、事業全体と残事業で同地点において設定する。

(2) 図面(①、②)に該当する道路を明示すること



費用便益分析の条件

事業名：橋本道路

(2)

項目		チェック欄
算出マニュアル	費用便益分析マニュアル (平成20年11月 国土交通省 道路局 都市・地域整備局)	<input checked="" type="checkbox"/>
	その他	<input type="checkbox"/>
分析の基本的事項	分析対象期間	50年間
	社会的割引率	4%
	基準年次	平成24年
交通流の推計時点	1時点のみ推計	<input checked="" type="checkbox"/> (H42)
	複数時点での推計	<input type="checkbox"/>
推計の状況	整備の有無それぞれで交通流を推計	<input checked="" type="checkbox"/>
	整備の有無のいずれかのみ推計 いずれかのみ推計の場合 いずれかのみ推計とした理由を記載	<input type="checkbox"/> 有 <input type="checkbox"/> 無
推計に用いたOD表	道路交通センサスをベースとした自動車OD表 (三段階推定法)	<input checked="" type="checkbox"/> (H17センサスベース)
	パーソントリップ調査をベースとした自動車OD表 (四段階推定法)	<input type="checkbox"/>
	その他()	<input type="checkbox"/>
開発交通量の考慮	無	<input checked="" type="checkbox"/>
	有	<input type="checkbox"/>
	有の場合のみ 考慮した開発交通量(トリップ数) 考慮した理由を記載	()台トリップ/日
配分交通量の推計手法	Q-V式を用いた配分	<input type="checkbox"/>
	転換率式を用いた配分	<input type="checkbox"/>
	Q-V式と転換率式の併用による配分	<input type="checkbox"/>
	均衡配分(リンクパフォーマンス関数を用いた配分)	<input type="checkbox"/>
	簡易手法	<input type="checkbox"/>
	簡易手法の採択理由 小規模事業である 山間部海岸部で併行道路が少ない その他()	<input type="checkbox"/> <input type="checkbox"/>
	簡易手法の考え方(将来交通量の設定方法等)	
速度設定の考え方	各回の配分終了時の速度を交通量でウェイト付けして設定 採用理由を記載	<input type="checkbox"/>
	最終配分の速度	<input checked="" type="checkbox"/>
	採用理由を記載 分割回毎の極端な速度差が生じないBPR関数の適用に併せて、最終速度を採用。	
	その他()	<input type="checkbox"/>

交通流推計

(3)

項目		チェック欄		
便益の算定	休日交通の影響	考慮しない	<input checked="" type="checkbox"/>	
		考慮する	<input type="checkbox"/>	
		考慮する場合のみ	面的に考慮	<input type="checkbox"/>
			対象路線のみ考慮	<input type="checkbox"/>
			採用した休日係数 休日係数を考慮した理由および採用した休日係数の考え方を記載	() %
	災害等による通行止めの影響	考慮しない	<input checked="" type="checkbox"/>	
		考慮する	<input type="checkbox"/>	
		考慮する場合のみ	採用した通行止め日数 採用した通行止め日数の考え方を記載	() 日
			とり止め交通を考慮する とり止め交通を考慮しない場合はその理由、考慮した場合はその考え方を記載	<input type="checkbox"/>
	冬期交通の影響	考慮しない	<input checked="" type="checkbox"/>	
考慮する		<input type="checkbox"/>		
考慮する場合のみ		採用した冬期日数 採用した冬期日数の考え方を記載	() 日	
		冬期の走行速度と交通容量の関係 設定の考え方を記載		
交通流推計の時点以外の便益の算定	ブロック別・車種別走行台キロの伸び率による設定	<input checked="" type="checkbox"/>		
	その他 ()	<input type="checkbox"/>		
車種別時間価値原単位	費用便益分析マニュアルの値を使用	<input checked="" type="checkbox"/>		
	独自に設定した値を使用	<input type="checkbox"/>		
車種別走行経費原単位	費用便益分析マニュアルの値を使用	<input checked="" type="checkbox"/>		
	独自に設定した値を使用	<input type="checkbox"/>		
交通事故減少便益算定	中央分離帯の有無を考慮	<input type="checkbox"/>		
	中央分離帯の有無を考慮しない	<input checked="" type="checkbox"/>		
走行時間短縮・走行経費減少・交通事故減少以外の便益	考慮しない	<input checked="" type="checkbox"/>		
	考慮する (考慮の場合、算出根拠を添付すること)	<input type="checkbox"/>		
その他				

費用の現在価値算定表(事業全体)

維持管理費の単価の算出(消費税相当額含む)

箇所名:一般国道24号 橋本道路

					単価(億円)	延長(km)	単価(億円)
					0.17	11.3	1.92
年次	年度	割戻率	GDP デフレーター	事業費(億円)		維持管理費(億円)	
				単価	現在価値	単価	現在価値
-19年目	H 1	2.4647	104.2	1.36	3.02		
-18年目	H 2	2.3699	106.5	3.30	6.89		
-17年目	H 3	2.2788	109.1	7.17	14.06		
-16年目	H 4	2.1911	110.6	3.45	6.41		
-15年目	H 5	2.1068	110.9	7.71	13.74		
-14年目	H 6	2.0258	110.8	5.53	9.49		
-13年目	H 7	1.9479	109.9	13.65	22.69		
-12年目	H 8	1.8730	109.5	48.02	77.04		
-11年目	H 9	1.8009	110.4	69.48	106.31		
-10年目	H 10	1.7317	109.9	91.76	135.63		
-9年目	H 11	1.6651	108.4	84.19	121.30		
-8年目	H 12	1.6010	107.2	80.27	112.45		
-7年目	H 13	1.5395	105.7	85.07	116.22		
-6年目	H 14	1.4802	103.8	74.11	99.14		
-5年目	H 15	1.4233	102.3	93.43	121.93		
-4年目	H 16	1.3686	101.0	94.19	119.72		
-3年目	H 17	1.3159	99.6	100.86	124.99		
-2年目	H 18	1.2653	98.7	30.26	36.38		
-1年目	H 19	1.2167	97.6	12.67	14.81		
供用開始年次	H 20	1.1699	96.8			1.83	2.07
1年目	H 21	1.1249	95.6			1.83	2.02
2年目	H 22	1.0816	93.8			1.83	1.98
3年目	H 23	1.0400	93.8			1.83	1.90
4年目	H 24	1.0000	93.8			1.83	1.83
5年目	H 25	0.9615	93.8			1.83	1.76
6年目	H 26	0.9246	93.8			1.83	1.69
7年目	H 27	0.8890	93.8			1.83	1.63
8年目	H 28	0.8548	93.8			1.83	1.56
9年目	H 29	0.8219	93.8			1.83	1.50
10年目	H 30	0.7903	93.8			1.83	1.45
11年目	H 31	0.7599	93.8			1.83	1.39
12年目	H 32	0.7307	93.8			1.83	1.34
13年目	H 33	0.7026	93.8			1.83	1.29
14年目	H 34	0.6756	93.8			1.83	1.24
15年目	H 35	0.6496	93.8			1.83	1.19
16年目	H 36	0.6246	93.8			1.83	1.14
17年目	H 37	0.6006	93.8			1.83	1.10
18年目	H 38	0.5775	93.8			1.83	1.06
19年目	H 39	0.5553	93.8			1.83	1.02
20年目	H 40	0.5339	93.8			1.83	0.98
21年目	H 41	0.5134	93.8			1.83	0.94
22年目	H 42	0.4936	93.8			1.83	0.90
23年目	H 43	0.4746	93.8			1.83	0.87
24年目	H 44	0.4564	93.8			1.83	0.83
25年目	H 45	0.4388	93.8			1.83	0.80
26年目	H 46	0.4220	93.8			1.83	0.77
27年目	H 47	0.4057	93.8			1.83	0.74
28年目	H 48	0.3901	93.8			1.83	0.71
29年目	H 49	0.3751	93.8			1.83	0.69
30年目	H 50	0.3607	93.8			1.83	0.66
31年目	H 51	0.3468	93.8			1.83	0.63
32年目	H 52	0.3335	93.8			1.83	0.61
33年目	H 53	0.3207	93.8			1.83	0.59
34年目	H 54	0.3083	93.8			1.83	0.56
35年目	H 55	0.2965	93.8			1.83	0.54
36年目	H 56	0.2851	93.8			1.83	0.52
37年目	H 57	0.2741	93.8			1.83	0.50
38年目	H 58	0.2636	93.8			1.83	0.48

39年目	H	59	0.2534	93.8			1.83	0.46
40年目	H	60	0.2437	93.8			1.83	0.45
41年目	H	61	0.2343	93.8			1.83	0.43
42年目	H	62	0.2253	93.8			1.83	0.41
43年目	H	63	0.2166	93.8			1.83	0.40
44年目	H	64	0.2083	93.8			1.83	0.38
45年目	H	65	0.2003	93.8			1.83	0.37
46年目	H	66	0.1926	93.8			1.83	0.35
47年目	H	67	0.1852	93.8			1.83	0.34
48年目	H	68	0.1780	93.8			1.83	0.33
49年目	H	69	0.1712	93.8	-262.04	-44.86	1.83	0.31
合計					644.44	1217.36	91.48	47.71
単純事業費計						906.48		91.48

注1) 事業費の投資パターンは、費用便益分析の計算条件として設定した標準的な投資パターンであり、必ずしも全体の予算制約等を踏まえたものではない。
このため、毎年度の予算の状況や、用地・工事の進捗により、実際の事業展開とは異なることがある。
(投資パターンの変化による費用便益分析結果への影響等については、再評価及び事後評価として評価を実施。)

注2) 評価対象期間最終年において、用地残存価値(割引後の用地費)を控除している。

便益の現在価値算定表（事業全体）

箇所名： 一般国道24号 橋本道路

年次	年度 (基準年) H 24	総走行台キロの年次別伸び率 (近畿臨海ブロック)				割引率 (A)	GDP デフレータ	走行時間便益 (億円)					走行経費便益 (億円)					事故減少便益 (億円)		合計 (億円)	
		乗用車類	小型貨物	普通貨物	全 車			乗用車類	小型貨物	普通貨物	① 計	現在価値 ①×(A)	乗用車類	小型貨物	普通貨物	②計	現在価値 ②×(A)	③	現在価値 ③×(A)	便益合計 (①～③)	現在価値 割引率4%
供用開始年次	H 20	0.99718	0.99207	1.01064	0.99805	1.1699	96.8	40.56	12.91	9.47	62.94	71.35	6.65	1.69	3.26	11.60	13.15	6.27	7.11	80.81	91.61
1年目	H 21	0.99717	0.99200	1.01053	0.99805	1.1249	95.6	40.45	12.81	9.57	62.82	68.48	6.63	1.67	3.30	11.60	12.65	6.26	6.82	80.69	87.95
2年目	H 22	0.99716	0.99194	1.01042	0.99804	1.0816	93.8	40.34	12.70	9.67	62.71	65.72	6.61	1.66	3.33	11.61	12.17	6.25	6.55	80.56	84.44
3年目	H 23	0.99716	0.99187	1.01031	0.99804	1.0400	93.8	40.22	12.60	9.77	62.59	63.08	6.60	1.65	3.37	11.61	11.70	6.23	6.28	80.44	81.06
4年目	H 24	0.99715	0.99181	1.01021	0.99804	1.0000	93.8	40.11	12.50	9.87	62.48	60.54	6.58	1.63	3.40	11.61	11.25	6.22	6.03	80.31	77.82
5年目	H 25	0.99714	0.99174	1.01010	0.99803	0.9615	93.8	39.99	12.40	9.97	62.36	58.10	6.56	1.62	3.44	11.61	10.82	6.21	5.79	80.18	74.71
6年目	H 26	0.99713	0.99167	1.01000	0.99803	0.9246	93.8	39.88	12.29	10.07	62.24	55.77	6.54	1.61	3.47	11.62	10.41	6.20	5.55	80.06	71.73
7年目	H 27	0.99712	0.99160	1.00990	0.99803	0.8890	93.8	39.76	12.19	10.17	62.13	53.52	6.52	1.59	3.51	11.62	10.01	6.19	5.33	79.93	68.86
8年目	H 28	0.99712	0.99153	1.00981	0.99802	0.8548	93.8	39.65	12.09	10.27	62.01	51.36	6.50	1.58	3.54	11.62	9.63	6.17	5.11	79.81	66.11
9年目	H 29	0.99711	0.99146	1.00971	0.99802	0.8219	93.8	39.53	11.99	10.37	61.90	49.30	6.48	1.57	3.57	11.63	9.26	6.16	4.91	79.68	63.46
10年目	H 30	0.99710	0.99138	1.00962	0.99801	0.7903	93.8	39.42	11.88	10.48	61.78	47.31	6.46	1.55	3.61	11.63	8.90	6.15	4.71	79.56	60.92
11年目	H 31	0.99709	0.99131	1.00953	0.99801	0.7599	93.8	39.31	11.78	10.58	61.66	45.41	6.45	1.54	3.64	11.63	8.56	6.14	4.52	79.43	58.49
12年目	H 32	0.99717	0.99297	1.01258	0.99953	0.7307	93.8	39.19	11.68	10.68	61.55	43.58	6.43	1.53	3.68	11.63	8.24	6.12	4.34	79.31	56.15
13年目	H 33	0.99816	0.99292	1.01242	0.99953	0.7026	93.8	39.12	11.60	10.81	61.53	41.89	6.42	1.52	3.73	11.66	7.94	6.12	4.17	79.31	53.99
14年目	H 34	0.99816	0.99287	1.01227	0.99953	0.6756	93.8	39.05	11.52	10.95	61.51	40.27	6.40	1.51	3.77	11.68	7.65	6.12	4.01	79.31	51.92
15年目	H 35	0.99816	0.99282	1.01212	0.99953	0.6496	93.8	38.98	11.43	11.08	61.49	38.71	6.39	1.49	3.82	11.70	7.37	6.12	3.85	79.31	49.92
16年目	H 36	0.99815	0.99277	1.01198	0.99953	0.6246	93.8	38.90	11.35	11.21	61.47	37.20	6.38	1.48	3.86	11.73	7.10	6.11	3.70	79.31	48.00
17年目	H 37	0.99815	0.99272	1.01184	0.99953	0.6006	93.8	38.83	11.27	11.35	61.45	35.76	6.37	1.47	3.91	11.75	6.84	6.11	3.56	79.31	46.16
18年目	H 38	0.99815	0.99266	1.01170	0.99953	0.5775	93.8	38.76	11.19	11.48	61.43	34.38	6.36	1.46	3.96	11.78	6.59	6.11	3.42	79.31	44.38
19年目	H 39	0.99814	0.99261	1.01156	0.99953	0.5533	93.8	38.69	11.10	11.62	61.41	33.04	6.34	1.45	4.00	11.80	6.35	6.10	3.28	79.31	42.68
20年目	H 40	0.99814	0.99255	1.01143	0.99953	0.5339	93.8	38.62	11.02	11.75	61.39	31.76	6.33	1.44	4.05	11.82	6.12	6.10	3.16	79.32	41.03
21年目	H 41	0.99814	0.99250	1.01130	0.99953	0.5134	93.8	38.54	10.94	11.89	61.37	30.53	6.32	1.43	4.10	11.85	5.89	6.10	3.03	79.32	39.46
22年目	H 42	0.99061	0.99308	1.00215	0.99307	0.4936	93.8	38.47	10.86	12.02	61.35	29.34	6.31	1.42	4.14	11.87	5.68	6.10	2.92	79.32	37.94
23年目	H 43	0.99052	0.99303	1.00215	0.99302	0.4746	93.8	38.11	10.78	12.05	60.94	28.03	6.25	1.41	4.15	11.81	5.43	6.05	2.78	78.81	36.24
24年目	H 44	0.99043	0.99298	1.00214	0.99298	0.4564	93.8	37.75	10.71	12.07	60.53	26.77	6.19	1.40	4.16	11.75	5.20	6.01	2.66	78.29	34.63
25年目	H 45	0.99034	0.99293	1.00214	0.99293	0.4388	93.8	37.39	10.63	12.10	60.12	25.56	6.13	1.39	4.17	11.69	4.97	5.97	2.54	77.78	33.07
26年目	H 46	0.99025	0.99288	1.00213	0.99288	0.4220	93.8	37.03	10.56	12.12	59.71	24.42	6.07	1.38	4.18	11.63	4.76	5.93	2.42	77.27	31.60
27年目	H 47	0.99015	0.99283	1.00213	0.99282	0.4057	93.8	36.67	10.48	12.15	59.30	23.31	6.01	1.37	4.19	11.57	4.55	5.88	2.31	76.75	30.17
28年目	H 48	0.99005	0.99278	1.00212	0.99277	0.3901	93.8	36.31	10.41	12.18	58.89	22.26	5.95	1.36	4.20	11.51	4.35	5.84	2.21	76.24	28.82
29年目	H 49	0.98995	0.99273	1.00212	0.99272	0.3751	93.8	35.94	10.33	12.20	58.48	21.26	5.89	1.35	4.20	11.45	4.16	5.80	2.11	75.73	27.53
30年目	H 50	0.98985	0.99267	1.00211	0.99267	0.3607	93.8	35.58	10.26	12.23	58.07	20.30	5.84	1.34	4.21	11.39	3.98	5.76	2.01	75.22	26.29
31年目	H 51	0.98975	0.99262	1.00211	0.99261	0.3468	93.8	35.22	10.18	12.25	57.66	19.38	5.78	1.33	4.22	11.33	3.81	5.72	1.92	74.70	25.10
32年目	H 52	0.98964	0.99256	1.00211	0.99256	0.3335	93.8	34.86	10.11	12.28	57.25	18.50	5.72	1.32	4.23	11.27	3.64	5.67	1.83	74.19	23.98
33年目	H 53	0.98953	0.99251	1.00210	0.99250	0.3207	93.8	34.50	10.03	12.30	56.84	17.66	5.66	1.31	4.24	11.21	3.48	5.63	1.75	73.68	22.90
34年目	H 54	0.98942	0.99245	1.00210	0.99245	0.3083	93.8	34.14	9.96	12.33	56.43	16.86	5.60	1.30	4.25	11.15	3.33	5.59	1.67	73.16	21.86
35年目	H 55	0.98931	0.99239	1.00209	0.99239	0.2965	93.8	33.78	9.88	12.36	56.02	16.09	5.54	1.29	4.26	11.09	3.19	5.55	1.59	72.65	20.87
36年目	H 56	0.98919	0.99234	1.00209	0.99233	0.2851	93.8	33.42	9.81	12.38	55.61	15.36	5.48	1.28	4.27	11.03	3.05	5.50	1.52	72.14	19.93
37年目	H 57	0.98908	0.99228	1.00208	0.99227	0.2741	93.8	33.06	9.73	12.41	55.19	14.66	5.42	1.27	4.28	10.97	2.91	5.46	1.45	71.63	19.02
38年目	H 58	0.98895	0.99222	1.00208	0.99221	0.2636	93.8	32.69	9.66	12.43	54.78	13.99	5.36	1.26	4.28	10.91	2.79	5.42	1.38	71.11	18.16
39年目	H 59	0.98883	0.99215	1.00208	0.99215	0.2534	93.8	32.33	9.58	12.46	54.37	13.35	5.30	1.25	4.29	10.85	2.66	5.38	1.32	70.60	17.34
40年目	H 60	0.98871	0.99209	1.00207	0.99209	0.2437	93.8	31.97	9.51	12.49	53.96	12.74	5.24	1.24	4.30	10.79	2.55	5.34	1.26	70.09	16.55
41年目	H 61	0.98858	0.99203	1.00207	0.99202	0.2343	93.8	31.61	9.43	12.51	53.55	12.16	5.18	1.23	4.31	10.73	2.44	5.29	1.20	69.57	15.80
42年目	H 62	0.98844	0.99197	1.00206	0.99196	0.2253	93.8	31.25	9.36	12.54	53.14	11.60	5.12	1.22	4.32	10.67	2.33	5.25	1.15	69.06	15.08
43年目	H 63	0.98831	0.99190	1.00206	0.99190	0.2166	93.8	30.89	9.28	12.56	52.73	11.07	5.07	1.21	4.33	10.61	2.23	5.21	1.09	68.55	14.39
44年目	H 64	0.98817	0.99183	1.00205	0.99183	0.2083	93.8	30.53	9.20	12.59	52.32	10.56	5.01	1.20	4.34	10.55	2.13	5.17	1.04	68.04	13.73
45年目	H 65	0.98803	0.99177	1.00205	0.99176	0.2003	93.8	30.17	9.13	12.62	51.91	10.08	4.95	1.19	4.35	10.49	2.04	5.12	0.99	67.52	13.11
46年目	H 66	0.98788	0.99170	1.00205	0.99169	0.1926	93.8	29.81	9.05	12.64	51.50	9.61	4.89	1.18	4.36	10.43	1.95	5.08	0.95	67.01	12.51
47年目	H 67	0.98774	0.99163	1.00204	0.99162	0.1852	93.8	29.44	8.98	12.67	51.09	9.17	4.83	1.17	4.36	10.37	1.86	5.04	0.90	66.50	11.93
48年目	H 68	0.98758	0.99156	1.00204	0.99155	0.1780	93.8	29.08	8.90	12.69	50.68	8.74	4.77	1.16	4.37	10.31	1.78	5.00	0.86	65.99	11.38
49年目	H 69	0.98743	0.99149	1.00203	0.99148	0.1712	93.8	28.72	8.83	12.72	50.27	8.34	4.71	1.15	4.38	10.25	1.70	4.96	0.82	65.47	10.86
合計								1,808.63	536.86	579.43	2,924.93	1,528.24	296.61	70.18	199.64	566.43	291.51	290.28	151.89	3,781.63	1,971.64

路線名	箇所名	車線数	延長
一般国道24号	橋本道路	2	11.3km

■事業費内訳

区分	費目	工種	単位	数量	金額 (百万円)	備考
①工事費			式	1	52,995	
	改良費		式	1	15,213	
		土工	m3	5,928,054	14,292	切土(3,168,187m3)、盛土(688,693m3)、捨土(2,071,174m3)
		軟弱地盤改良工	m3			
		法面工	m2	176,370	339	切土法面、盛土法面
		擁壁工	式	1	413	ブロック積工
		函渠工	m	561	169	
	橋梁費		式	1	16,529	
		100m以上	m	4,211	14,624	本線16橋、側道3橋
		100m未満	m	595	1,905	本線6橋、側道7橋
	トンネル費		式			
		NATM	m			
		シールド	m			
	IC・JCT費		式	1	11,198	
		IC	箇所	3	11,198	橋本東IC、橋本IC、高野口IC
		JCT	箇所			
	舗装費		式	1	1,957	
		車道舗装	m ²	271,022	1,957	本線:196,087m ² 、IC:74,935m ²
		歩道舗装	m ²			
	付帯施設費		式	1	8,098	
交通管理施設工		式	1	2,511	交通管理施設、機械・電気通信設備、落下物防止柵	
その他		式	1	5,587	取付道路、付替道路、工用道路、産廃処理、側道、歩道	
②用地及補償費			式	1	30,833	
	用地費		m ²	945,505	26,204	
		宅地	m ²	44,188	3,977	
		田畑	m ²	435,358	15,238	
		山林・原野	m ²	465,959	6,989	
補償費		式	1	4,629		
③間接経費			式	1	11,172	地質調査、測量、設計にかかる費用等
事業費合計					95,000	

路線名	箇所名	車線数	延長
一般国道24号	橋本道路	2	11.3km

■維持管理費内訳

区分	単位	数量	金額 (百万円)	備考
維持費	km	11.3	1,750	巡回、清掃、除草等
修繕費	式	1	7,600	橋梁9.4km
その他	式	1	0	
維持管理費合計			9,350	