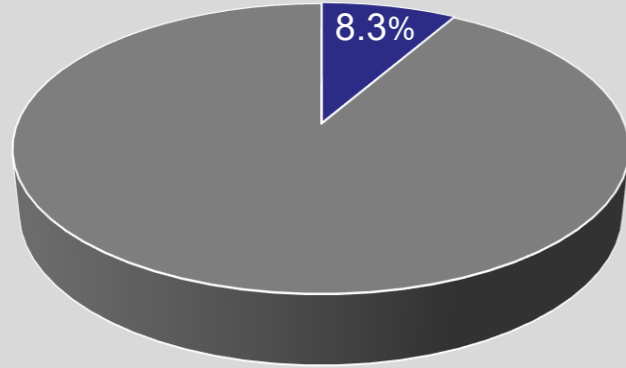


データで見る近畿地方の現状

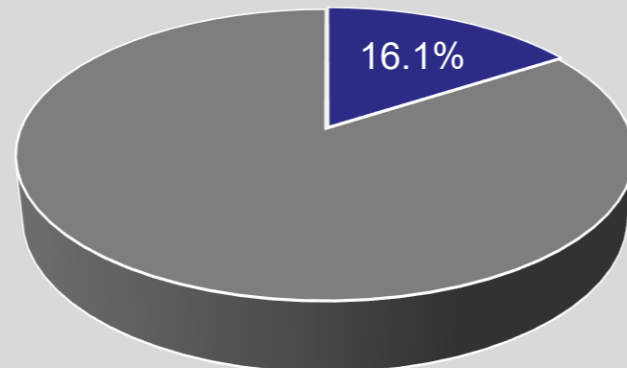
全国における近畿地方の特徴

■面積



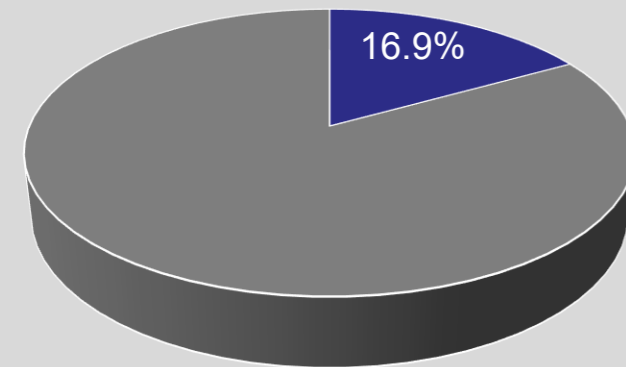
■ 近畿
■ その他

■域内総生産

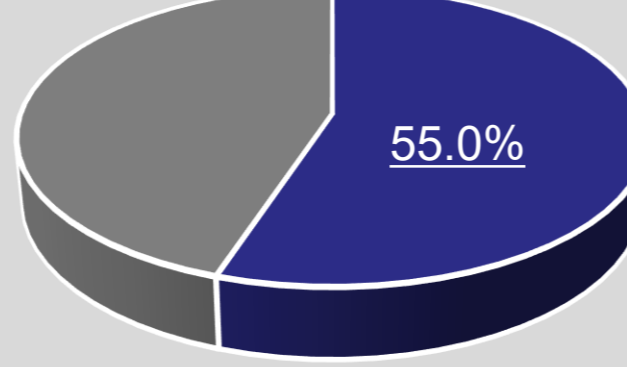


国土地理院 都道府県別面積 令和8年1月1日
総務省 人工推計 令和6年10月1日
内閣府 域内総生産 令和4年度
文化庁 国宝指定件数 令和8年4月1日

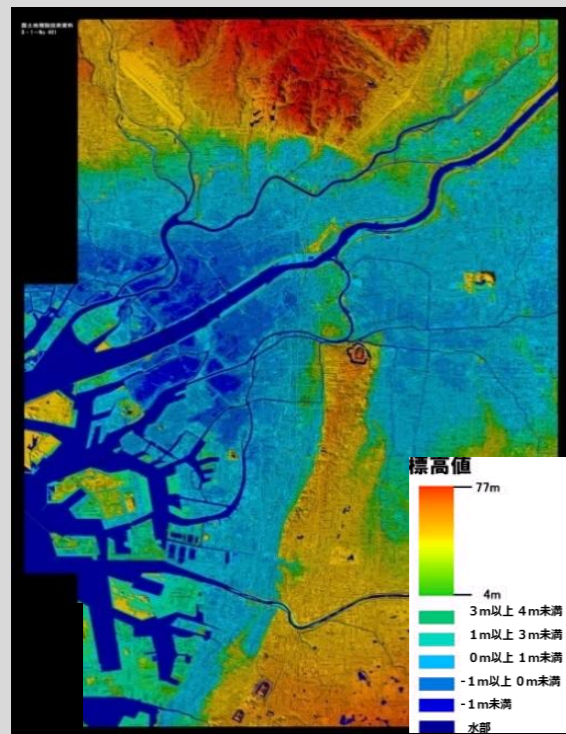
■人口




■国宝指定件数




■標高ゼロメートル地帯（大阪平野）



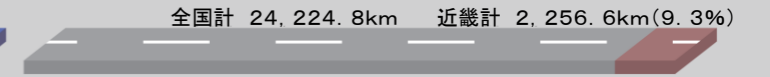
■南海トラフの巨大地震による最大クラスの震度分布及び津波高



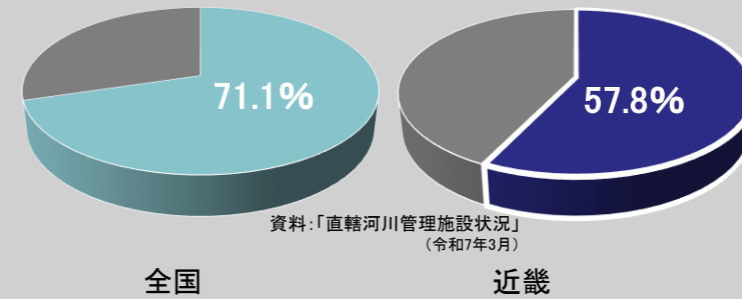
■一級河川(国管理区間)の延長



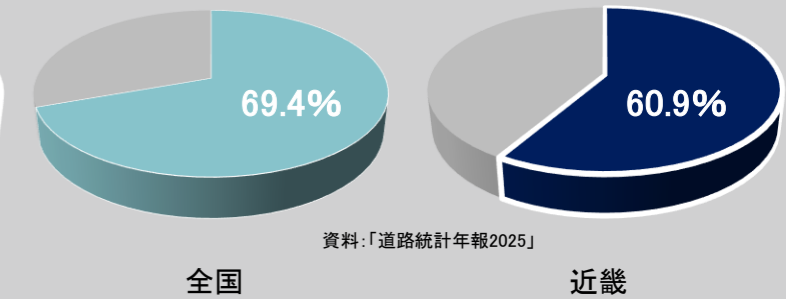
■一般国道(国管理区間)の延長



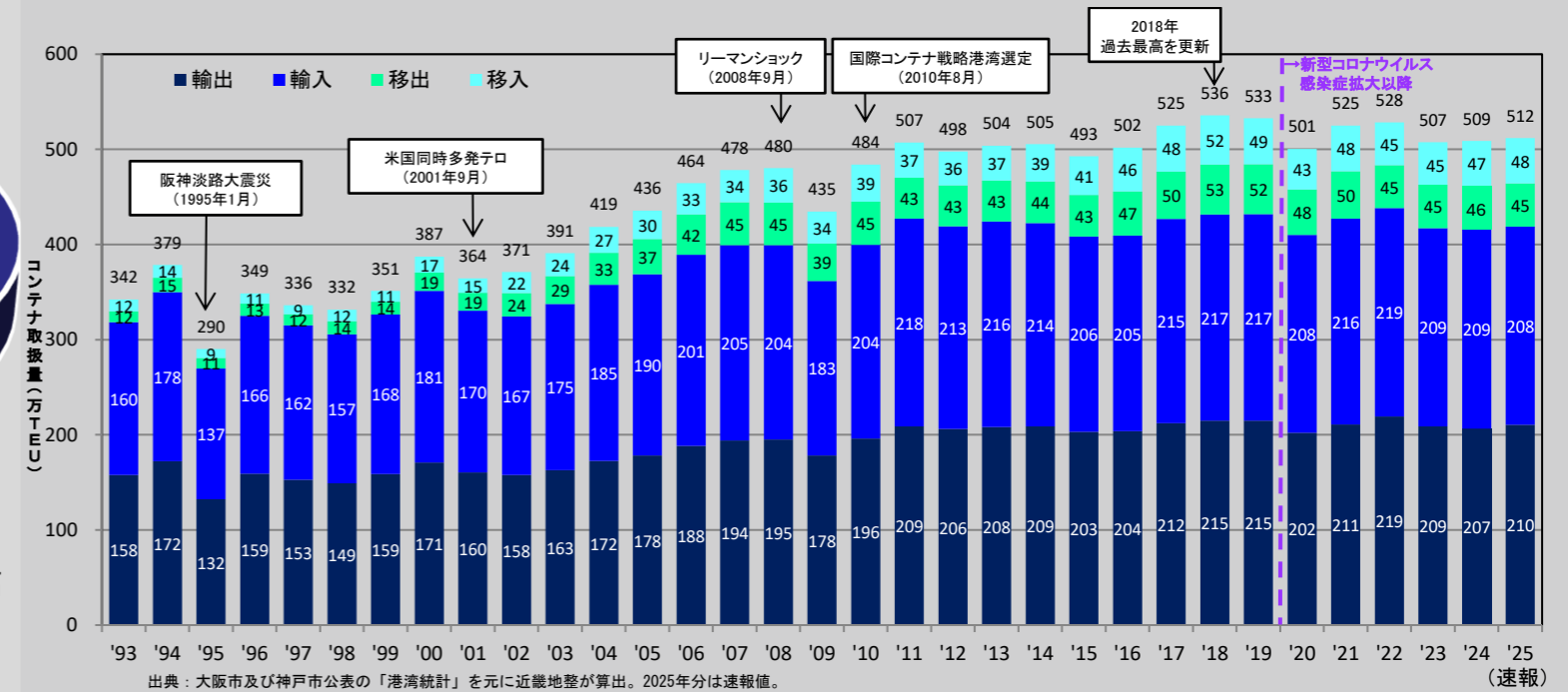
一級河川(国管理区間)堤防整備率



一般国道(国管理区間)整備率



■阪神港コンテナ取扱貨物量の推移



■近畿降水量の変化等

