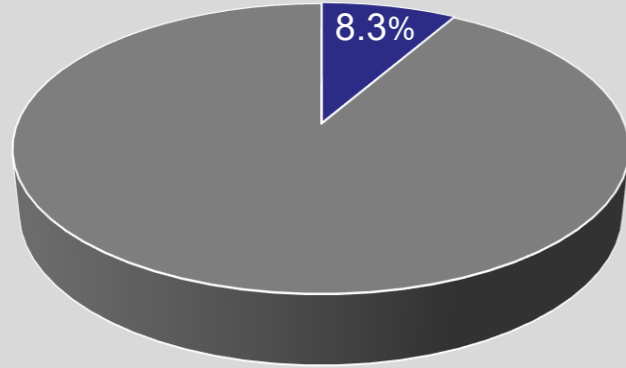


# データで見る近畿地方の現状

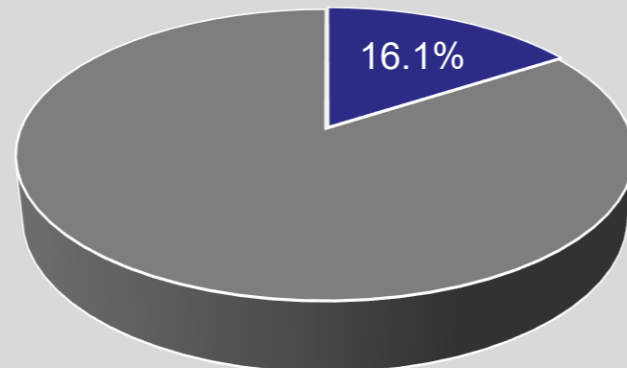
## 全国における近畿地方の特徴

### ■面積



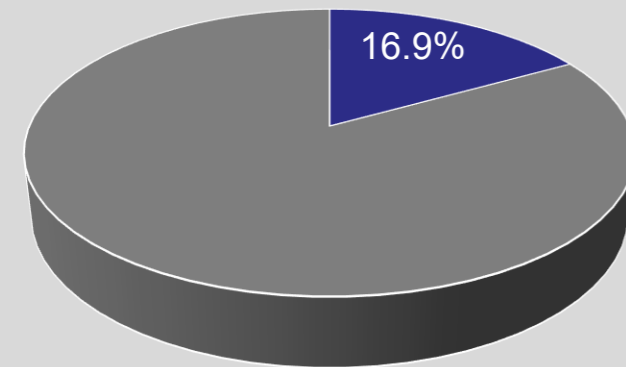
■ 近畿  
■ その他

### ■域内総生産

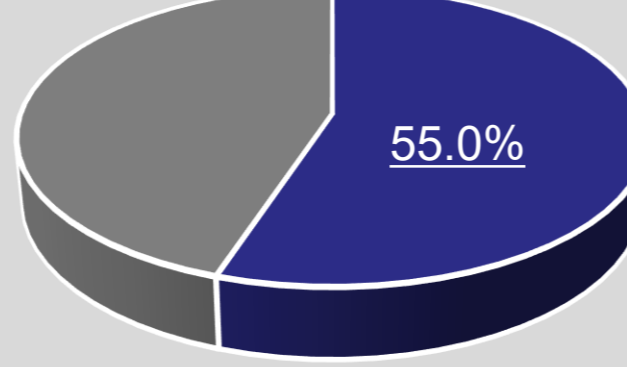


国土地理院 都道府県別面積 令和8年1月1日  
総務省 人工推計 令和6年10月1日  
内閣府 域内総生産 令和4年度  
文化庁 国宝指定件数 令和8年4月1日

### ■人口


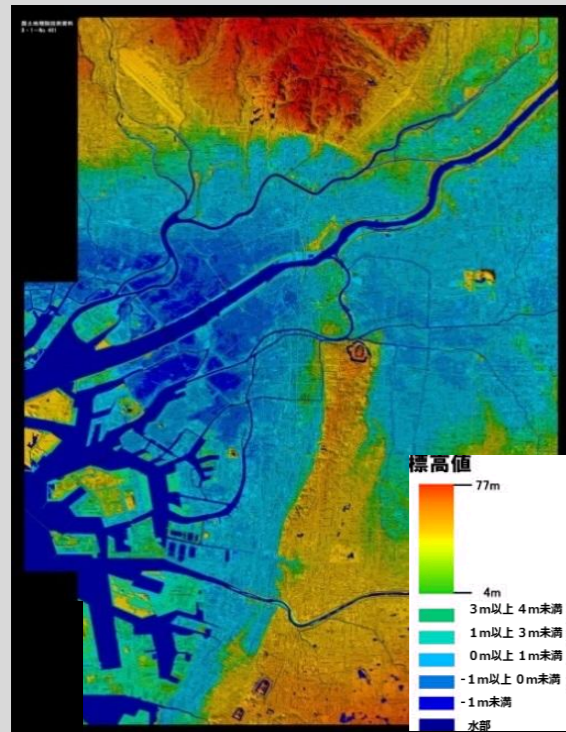


### ■国宝指定件数




### ■標高ゼロメートル地帯（大阪平野）

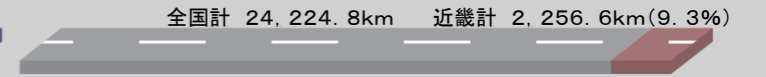
### ■南海トラフの巨大地震による最大クラスの震度分布及び津波高



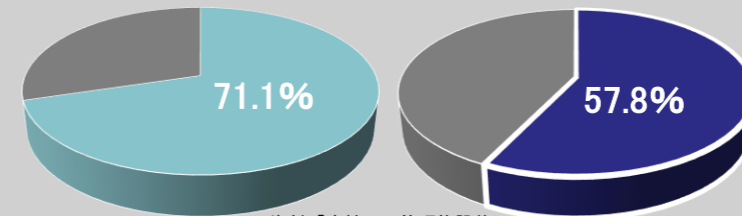
### ■一級河川(国管理区間)の延長



### ■一般国道(国管理区間)の延長



### 一級河川(国管理区間)堤防整備率

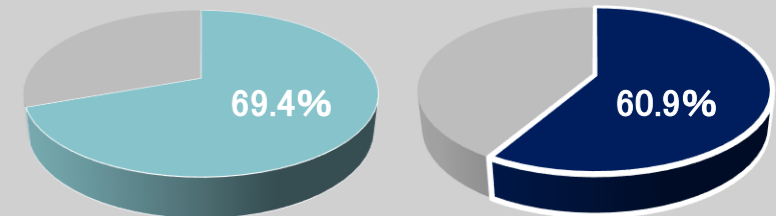


資料:「直轄河川管理施設状況」(令和7年3月)

全国

近畿

### 一般国道(国管理区間)整備率

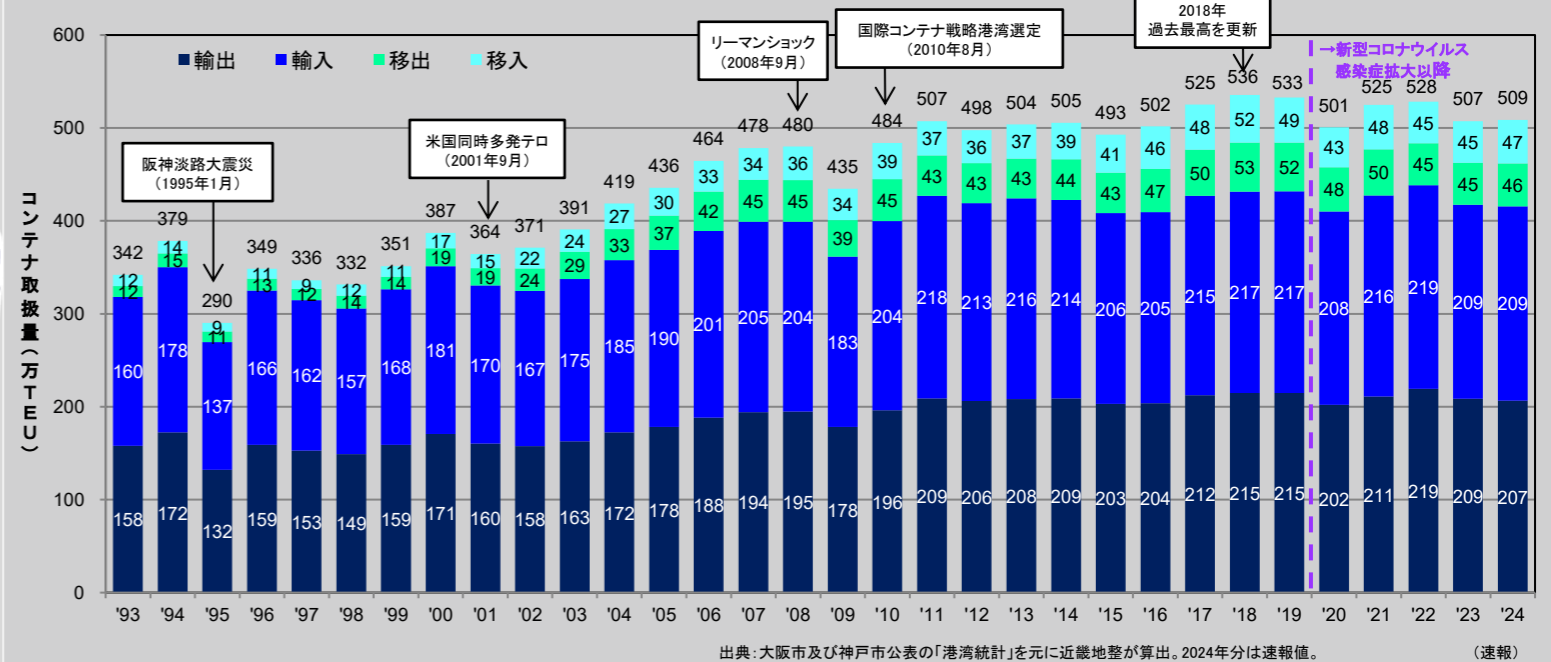


資料:「道路統計年報2025」

全国

近畿

### ■阪神港コンテナ取扱貨物量の推移



### ■近畿降水量の変化等

資料:国土地理院 地震の規模設定 マグニチュード9.1 (Mw) その他条件等については資料参照 資料:内閣府「南海トラフ巨大地震モデル・被害想定手法検討会 報告書 (R7.3.31 公表)」

