2025 近畿地方整備局事業概要

関西の元気を“かたち”にするために

国土交通省 近畿地方整備局
Ministry of Land,Infrastructure,Transport and Tourism Kinki Regional Development Bureau

近畿地方整備局 事務所所在地

●近畿地方整備局は、福井県・滋賀県・京都府・大阪府・兵庫県・奈良県・和歌山県の全域と三重県の一部地域を管轄しています。
●福井県の港湾・空港関係業務は北陸地方整備局の管轄になります。
●淀川河川事務所では公園の整備も行っています。

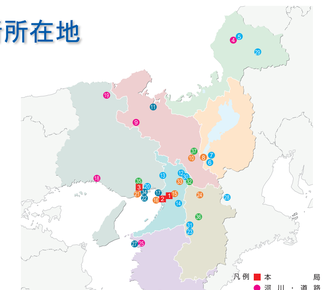

1	近畿地方整備局	540-8586 大阪市中央区大手前3-1-41 大手前合同庁舎	06(6942)1141 https://www.kkr.mlit.go.jp/
2	近畿地方整備局（保全指導・監督室）	540-8586 大阪市中央区大手前3-1-41 大手前合同庁舎（9階）	06(6942)8066 https://www.kkr.mlit.go.jp/build/
3	近畿地方整備局 （港湾空港関係）	650-0024 神戸市中央区海岸通29 神戸地方合同庁舎	078(391)7571 https://www.pa.kkr.mlit.go.jp/
4	福井河川国道事務所	918-8015 福井市花堂南2-14-7	0776(35)2661 https://www.kkr.mlit.go.jp/fukui/
5	足羽川ダム工事事務所	918-8239 福井市成和1-2111（ボラリスビル）	0776(27)0642 https://www.kkr.mlit.go.jp/asuwa/
6	琵琶湖河川事務所	520-2279 大津市黒津4-5-1	077(546)0844 https://www.kkr.mlit.go.jp/biwako/
7	大戸川ダム工事事務所	520-2144 大津市大石東1-19-32	077(545)5675 https://www.kkr.mlit.go.jp/daido/
8	滋賀国道事務所	520-0803 大津市竜が丘4-5	077(523)1741 https://www.kkr.mlit.go.jp/shiga/
9	福知山河川国道事務所	620-0875 福知山市字堀小字今岡2459-14	0773(22)5104 https://www.kkr.mlit.go.jp/fukuchiyama/
10	京都国道事務所	600-8234 京都市下京区西洞院通塩小路下る南不動堂町808	075(351)3300 https://www.kkr.mlit.go.jp/kyoto/
11	舞鶴港湾事務所	624-0946 舞鶴市字下福井910	0773(75)0844 https://www.pa.kkr.mlit.go.jp/maizurport/
12	淀川河川事務所	573-1191 枚方市新町2-2-10	072(843)2861 https://www.kkr.mlit.go.jp/yodogawa/
13	猪名川河川事務所	563-0027 池田市上池田2-2-39	072(751)1111 https://www.kkr.mlit.go.jp/inagawa/
14	大和川河川事務所	582-0009 柏原市大正2-10-8	072(971)1381 https://www.kkr.mlit.go.jp/yamato/
15	大阪国道事務所	536-0004 大阪市城東区今福西2-12-35	06(6932)1421 https://www.kkr.mlit.go.jp/osaka/
16	浪速国道事務所	550-0025 大阪市西区九条南1-4-18	06(6581)1802 https://www.kkr.mlit.go.jp/naniwa/
17	大阪港湾・空港整備事務所	552-0007 大阪市港区弁天1-2-1大阪ベイタワーオフィス15階	06(6574)8561 https://www.pa.kkr.mlit.go.jp/osakport/
18	姫路河川国道事務所	670-0947 姫路市北条1-250	079(282)8211 https://www.kkr.mlit.go.jp/himeji/
19	豊岡河川国道事務所	668-0025 豊岡市幸町10-3	0796(22)3126 https://www.kkr.mlit.go.jp/toyooka/
20	六甲砂防事務所	658-0052 神戸市東灘区住吉東町3-13-15	078(851)0535 https://www.kkr.mlit.go.jp/rokko/
21	兵庫国道事務所	650-0042 神戸市中央区波止場町3-11	078(334)1600 https://www.kkr.mlit.go.jp/hyogo/
22	神戸港湾事務所	651-0082 神戸市中央区小野浜町7-30	078(331)6701 https://www.pa.kkr.mlit.go.jp/kobeport/
23	紀伊山系砂防事務所	637-0002 五條市三在町1681	0747(25)3111 https://www.kkr.mlit.go.jp/kiisankei/
24	奈良国道事務所	630-8115 奈良市大宮町3-5-11	0742(33)1915 https://www.kkr.mlit.go.jp/nara/
25	和歌山河川国道事務所	640-8227 和歌山市西汀丁16	073(424)2471 https://www.kkr.mlit.go.jp/wakayama/
26	紀南河川国道事務所	646-0003 田辺市中万呂142	0739(22)4564 https://www.kkr.mlit.go.jp/kinan/
27	和歌山港湾事務所	640-8404 和歌山市湊栄橋伝の坪1334	073(422)8186 https://www.pa.kkr.mlit.go.jp/wakayamaport/
28	木津川上流河川事務所	518-0723 名張市木屋町812-1	0595(63)1611 https://www.kkr.mlit.go.jp/kizuiyo/
29	九頭竜川ダム統合管理事務所	912-0021 大野市中野29-28	0779(66)5300 https://www.kkr.mlit.go.jp/kuzuryu/
30	淀川ダム統合管理事務所	573-0166 枚方市山田池北町10-1	072(856)3131 https://www.kkr.mlit.go.jp/yodoto/
31	紀の川ダム統合管理事務所	637-0002 五條市三在町1681	0747(25)3013 https://www.kkr.mlit.go.jp/kinokawa/
32	近畿技術事務所	573-0166 枚方市山田池北町11-1	072(856)1941 https://www.kkr.mlit.go.jp/kingi/
33	近畿道路メンテナンスセンター	573-0094 枚方市南中振3-2-3	072(800)6222 https://www.kkr.mlit.go.jp/rd_mainte/
34	神戸港湾空港技術調査事務所	651-0082 神戸市中央区小野浜町7-30	078(331)0057 https://www.pa.kkr.mlit.go.jp/kobeigyo/
35	国営明石海峡公園事務所	650-0024 神戸市中央区海岸通29 神戸地方合同庁舎	078(392)2992 https://www.kkr.mlit.go.jp/akashi/
36	国営飛鳥歴史公園事務所	634-0144 奈良県高市郡明日香村大字印蔵538	0744(54)2662 https://www.kkr.mlit.go.jp/asuka/
37	京都営繕事務所	606-8395 京都市左京区丸太町川端東入ル東丸太町34-12 京都第二地方合同庁舎	075(752)0505 https://www.kkr.mlit.go.jp/kyoei/

令和７年４月　現在

近畿地方整備局 概要

所掌事務

近畿地方整備局は大阪市及び神戸市に所在し、内部組織として総務、企画、建政、河川、道路、港湾空港、営繕及び用地の8部、46課、4室、2センターに加え、防災関係の業務を主に担う2室が置かれ（港湾空港関係は、神戸市に所在）、各業務を担当しています。
この業務を分掌させるために34事務所が設置されており、また、事務所の事務を分掌させる65出張所が設置されています。
なお、職員は令和７年４月１日現在で2,237名在職し、業務を遂行しています。

近畿地方整備局の組織体制

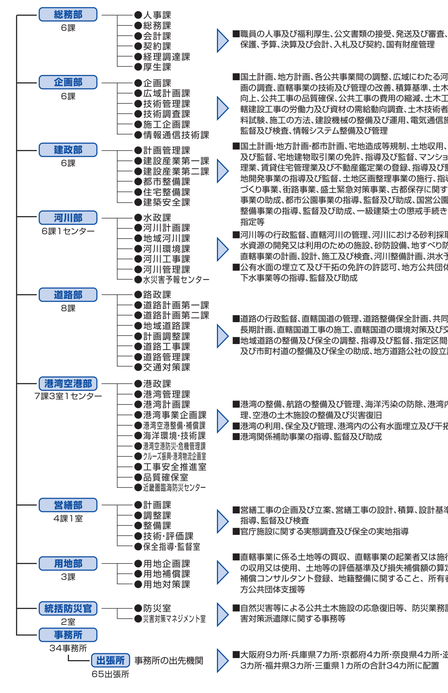

近畿地方整備局 沿革

明治７年	内務省大阪土木出張所。
明治８年	内務省土木寮大阪分局に改称。
明治10年	内務省淀川出張土木局（淀川文書場）に改称・改組。
明治19年	土木監督署管制の制定により、第四区土木監督署に改組、中部地方西部及び近畿一円の直轄工事の施工と管轄府県の土木事業の監督を行う。
明治27年	第五区土木監督署に改称、管轄区域を近畿地方及び信濃国・美濃国に変更。
明治33年	内務省大阪土木出張所に改称、改組。土木監督の業務を本省に移管し、直轄土木工事のみを施工することとなる。
大正８年	内務省神戸土木出張所が新設され、大阪土木出張所の管轄区域が変更となる。
昭和18年	鉄道院門司建設事務所と鉄道省第三建設事務所が統合され、鉄道省大阪建設事務所に改称。
	大阪土木出張所が内務省近畿土木出張所に改称され、港湾関門の運輸通信省移管に伴い神戸土木出張所と統合、中国四国土木出張所の新設に伴い管轄区域が兵庫県以東に変更となる。
昭和20年	5月	運輸通信省第三港湾建設部が管制改正により運輸省第三港湾建設局となる。
昭和23年	1月	内務省近畿土木出張所が総理府建設院近畿地方建設局に改称、総理府の外局である建設院の地方支部局となる。
昭和23年	7月	総理府建設院近畿地方建設局の建設省の発足に伴い、建設省近畿地方建設局に改称。
昭和27年	8月	運輸省第三港湾建設部が運輸省第三港湾建設局と改称。
昭和33年	12月	建設省近畿地方建設局が大阪市西区土佐堀通2丁目6かう、現在の中央区大手前1丁目5番44号大阪合同庁舎1号館へ移転。
昭和40年	3月	運輸省関西港湾工事局が運輸省第三港湾建設局の所管となる。
		工務課空港係新設。
平成13年	1月	省庁再編により建設省近畿地方建設局と運輸省第三港湾建設局とが統合され、国土交通省近畿地方整備局が誕生。
令和４年11月		令和４年11月国土交通省近畿地方整備局が大阪市中央区大手前1丁目5番44号大阪合同庁舎1号館から、現在の3丁目1番41号大手前合同庁舎へ移転。

近畿地方整備局予算の推移

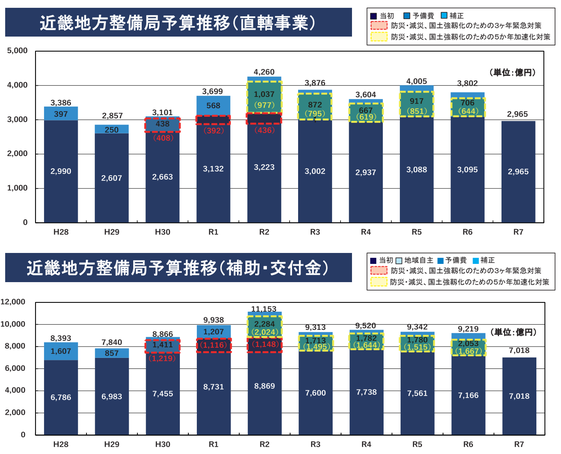

平成28年度以降の当初・補正 予算額一覧（直轄）※ゼロ国除く　（単位：百万円）

直轄予算	平成28年度	平成29年度	平成30年度	令和元年度	令和2年度	令和3年度	令和4年度	令和5年度	令和6年度	令和7年度
治水	72,022	66,227	67,571	81,919	84,969	83,293	74,291	79,887	80,501	78,522
海岸	2,215	2,637	2,677	3,710	3,587	3,101	3,465	3,248	3,509	3,194
道路整備	178,086	148,238	157,124	181,439	190,062	179,720	160,849	193,780	193,871	177,928
港湾	33,775	31,449	31,586	30,231	27,374	27,808	25,681	24,319	22,808	28,374
国営公園等	6,154	6,504	4,977	4,415	4,596	4,605	4,205	4,609	4,416	4,645
（一般公共計）	292,252	255,055	263,935	311,774	320,578	298,782	288,581	305,822	305,906	292,657
官庁営繕	6,721	5,582	2,079	1,108	1,422	1,199	4,963	2,764	3,270	3,516
空港	367	0	44	260	312	318	263	192	202	326
（合計）	298,973	260,681	266,294	313,194	322,318	300,244	293,706	308,789	309,502	296,540

補正予算	平成28年度	平成29年度	平成30年度	令和元年度	令和2年度	令和3年度	令和4年度	令和5年度	令和6年度	令和7年度
治水	10,713	11,181	28,086	27,647	47,651	31,740	25,267	41,239	29,517	－
海岸	345	408	1,283	277	661	1,291	1,369	1,417	1,042	－
道路整備	25,715	12,658	11,064	28,656	45,558	48,956	34,177	43,572	35,409	－
港湾	2,422	450	2,630	0	8,982	3,831	5,101	4,704	4,218	－
国営公園等	480	300	0	90	453	639	652	628	420	－
（一般公共計）	39,675	24,997	43,063	56,670	103,505	86,557	66,567	91,560	70,607	－
官庁営繕	0	0	734	81	159	692	128	166	43	－
空港	0	0	0	0	0	0	0	0	0	－
（合計）	39,675	24,997	43,797	56,751	103,664	87,249	66,695	91,727	70,649	－

※計数はそれぞれ四捨五入しているため、積算において合計および一致しない場合がある。

データで見る近畿地方の現状

全国における近畿地方の特徴

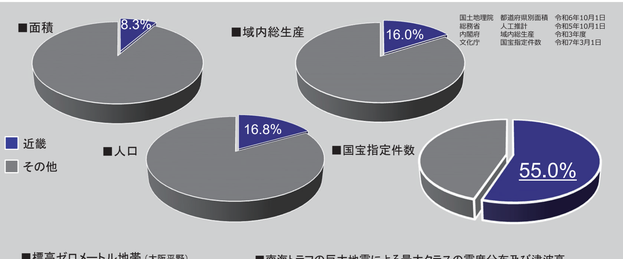

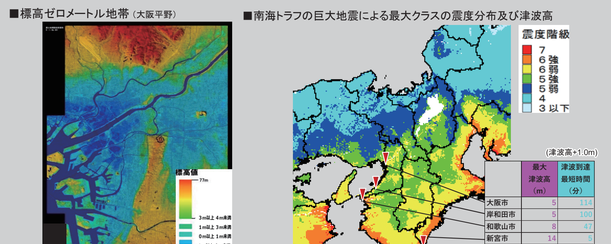

（津波高＞1.0m）

	最大津波高（m）	津波到達最短時間（分）
大阪市	5	120
堺和田市	5	120
和歌山市	8	87
新宮市	14	9
すさみ町	20	9
串本町	18	9

地震の規模設定：マグニチュード9.1（Mw）その他条件等については資料参照
資料：内閣府「南海トラフ巨大地震モデル・被害想定手法検討会　報告書（R7.3.31 公表）」

■近畿降水量の変化等　近畿地方【アメダス】1時間降水量50mm以上の年間発生回数

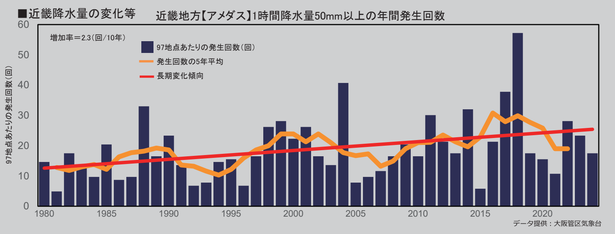

データ提供：大阪管区気象台

■一級河川（国管理区間）の延長
全国計　10，668．1km　　近畿計　851．1km（8．0%）

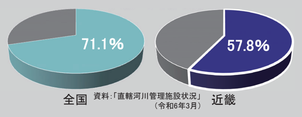

■一般国道（国管理区間）の延長
全国計　24，147．3km　　近畿計　2，222．5km（9．2%）

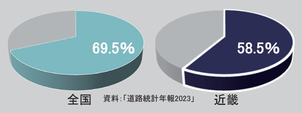

■阪神港コンテナ取扱貨物量の推移

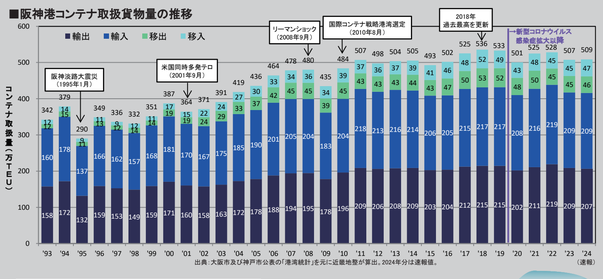

■標高ゼロメートル地帯（大阪平野）

資料：国土地理院

■南海トラフの巨大地震による最大クラスの震度分布及び津波高

（津波高＞1.0m）

	最大津波高（m）	津波到達最短時間（分）
大阪市	5	120
堺和田市	5	120
和歌山市	8	87
新宮市	14	9
すさみ町	20	9
串本町	18	9

地震の規模設定：マグニチュード9.1（Mw）その他条件等については資料参照
資料：内閣府「南海トラフ巨大地震モデル・被害想定手法検討会　報告書（R7.3.31 公表）」

■新たな関西広域地方計画について

現在、近畿地方整備局・近畿運輸局では2050年を見据え、今後10年間の計画として総合的かつ長期的な国土のあり方を示す「新たな国土形成計画関西広域地方計画」の検討を進めています。
令和6年12月には「中間とりまとめ（素案）」を取りまとめ、公表しました。今後は、令和7年度末頃に国土交通大臣決定を予定しています。

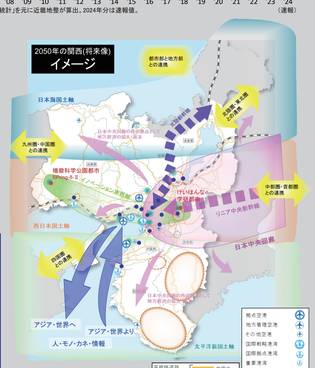

キーコンセプト　KX
Kansai Transformation
～まじわり、つながる、変革する関西～

関西の将来像と広域連携プロジェクト（案）

【将来像1】挑戦し、成長する関西 ①国土軸ネットワークPJ ②関西交通ネットワークPJ ③関西発成長エンジンPJ	【将来像2】豊かに誇り高く暮らせる関西 ④都市の魅力向上PJ ⑤地域活性化PJ
【将来像3】災害に屈しない強靭な関西 ⑥関西強靭化・防災連携PJ	【将来像4】人と自然が共生する持続可能な関西 ⑦GXPJ ⑧みどり・水・生き物の共生PJ
【将来像5】人々を魅了し続ける関西 ⑨人々を魅了する関西PJ	⑩他圏域との連携PJ

河川

河川事業（10水系：新宮川水系、紀の川水系、大和川水系、淀川水系、加古川水系、揖保川水系、円山川水系、由良川水系、北川水系、九頭竜川水系）
建設ダム事業（3箇所 大戸川ダム、足羽川ダム、九頭竜川上流ダム再生）
地すべり対策事業（1箇所：亀の瀬地区）
砂防事業（3箇所：六甲山系、木津川水系、紀伊山系）
海岸事業（1箇所：東播海岸）

国民の安全・安心の確保

治水対策～災害防止のための水害・土砂災害対策を重点的に実施～

近年大きな災害があった地域において、緊急的な対策を実施することで再度災害を防止します。
また、事前の防災対策を加速し、地域の安全・安心を確保します。

■中郷遊水地整備事業

■大下津地区引堤事業

■足羽川ダム建設事業



■大戸川ダム建設事業

■加古川中流部緊急治水対策事業

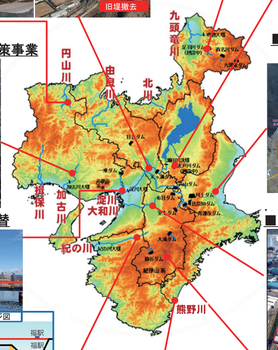

■名張かわまちづくり一体型浸水対策事業

■阪神なんば線淀川橋梁架替

■大和川窪田遊水地整備事業

■紀の川藤崎狭窄部対策事業

■熊野川河道掘削事業

■紀伊山系直轄砂防事業

流域治水の推進

気候変動の影響による災害の頻発化・激甚化に対応するため、抜本的な治水対策として、集水域と河川区域のみならず、氾濫域も含めて一つの流域として捉え、地域の特性に応じ、あらゆる関係者と協働して、ハード・ソフトの両面から「流域治水」を推進していきます。

■氾濫をできるだけ防ぐ・減らすための対策



- 雨水貯留浸透施設の整備
- ため池の治水利用
- 治水ダムの建設・再生
- 利水ダム等の事前放流
- 土地利用と一体となった遊水機能の向上
- 河道掘削、堤防整備、遊水地、砂防堰堤、雨水排水施設等の整備
- 「粘り強い堤防」を目指した堤防強化

など

■被害対象を減少させるための対策

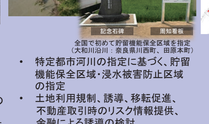

全国で初めて貯留機能保全区域を指定
（大和川遊水地、貯留施設（四郎谷、田原本町））

- 特定都市河川の指定に基づく、貯留機能保全区域・浸水被害防止区域の指定
- 土地利用規制、誘導、移転促進、不動産取引時のリスク情報提供、金融による誘導の検討
- 二線堤の整備、自然堤防や霞堤の保全

など

■被害の軽減、早期復旧・復興のための対策



- 水害リスク情報の空白地帯解消、多段階水害リスク情報の発信
- 長期予測の技術開発、リアルタイム浸水・決壊把握
- 工場や建築物の浸水対策、BCPの策定
- 土地利用規制、誘導、移転促進、不動産取引時のリスク情報提供、金融による誘導の検討
- 官民連携によるTEC-FORCEの体制強化
- 排水門等の整備、排水強化
- NIPPON防災資産の創設

など

自然再生・水環境整備・水辺整備の推進

多様な生物の生息・生育・繁殖環境の保全・再生や水質の改善、良好な景観・水辺空間の創出による地域活性化のため、様々な主体と連携して、自然再生、水環境整備、水辺整備を推進します。

- 湿地やワンドをはじめとした自然環境の保全・再生
- 多自然かわづくりの推進
- グリーンインフラの取組の推進
- 地域住民や地元企業などと連携した生態系ネットワークの形成
- かわまちづくりによる地域の賑わい創出

住民自らの行動に結びつく水害・土砂災害情報の共有・発信

「逃げ遅れゼロ」を目指し、流域治水アンバサダーと連携して、地域住民の皆さんに、水害リスクを認識し、積極的に自らの避難行動を考えてもらえるよう情報を発信するとともにマイ防災マップやマイ・タイムラインの作成支援を行っています。

UAV等を活用した河川管理の高度化

河川巡視にUAVを活用することによって、河川管理の高度化と省力化を図ります。接近しにくい箇所や危険な箇所も丁寧に点検・監視することで、河川空間や施設の安全を確保します。

道路

国民の安全・安心の確保

インフラ老朽化対策等による持続可能なインフラメンテナンスの実現

道路施設（橋梁、トンネル、舗装、のり面・土工構造物、道路附属物等）について、点検、診断、措置、記録のメンテナンスサイクルを充実させ、老朽化対策を推進します。

➢ 建設後50年を経過した橋梁の割合は10年後に約60%に急増

メンテナンスサイクル

➢ 橋梁・トンネル等は、国が定める統一的な基準により、5年に1回、近接目視による全数監視を実施
➢ 2024年度より三巡目の点検を開始

【主な事業】　国道43号　伝法大橋修繕
国道8号　鞠山トンネル修繕
市道登美ヶ丘中町線　鶴舞橋修繕（修繕代行）

事後保全
コンクリートのひびわれが深刻
大規模な修繕
炭素繊維を下面に接着することによりひびわれの進行を抑制
転換
予防保全
点検によりコンクリートに軽微なひびわれを発見

災害に屈しない強靭な国土づくりのための防災・減災、国土強靭化の強力な推進

地震時の落橋・倒壊を防止する震災対策や大雪時の立ち往生車両の発生を防止するための堆雪帯整備などを推進し、安全・安心で信頼性の高い道路ネットワークの確保を図ります。

■落橋対策

国道26号　堺高架橋（大阪府）

■堆雪帯整備