

データで見る近畿地方の現状

社会資本整備状況

■一級河川の延長 全国計 87,958km 近畿計 10,284km(11.7%)

直轄河川堤防整備率 全国 59.3%

※堤防整備率= $\frac{\text{完成堤防延長}}{\text{堤防整備必要延長}}$ 直轄河川堤防整備率 近畿 53.7%

■一般国道の指定区間延長 全国計 22,873.9km 近畿計 2,065.8km(9%)

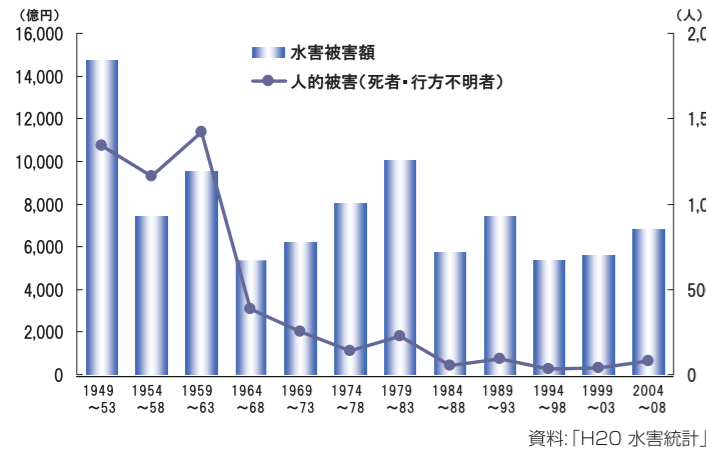
整備率 全国 57.8%

※整備率= $\frac{\text{整備済延長}}{\text{実延長}}$ 整備率 近畿 44.6%

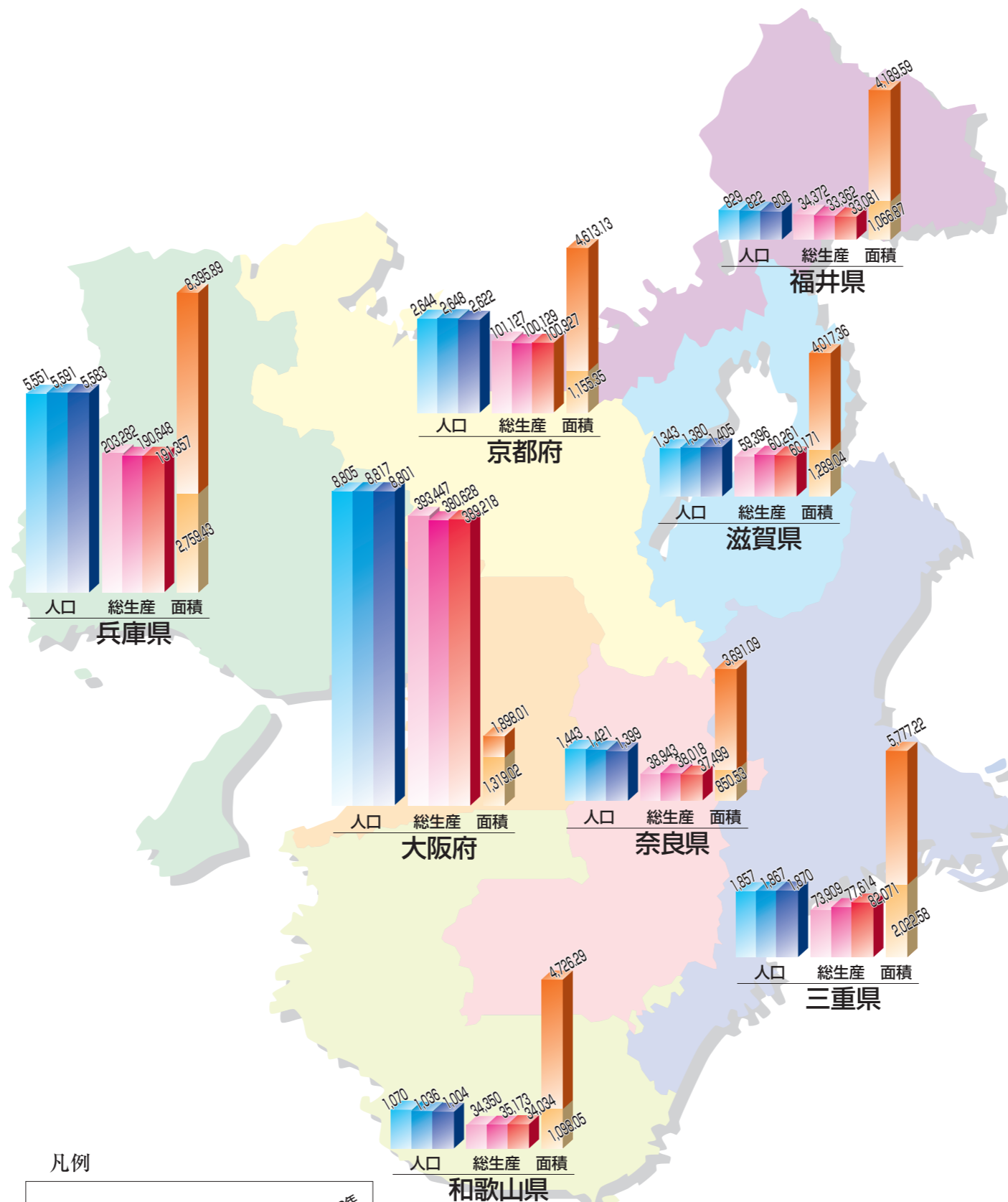
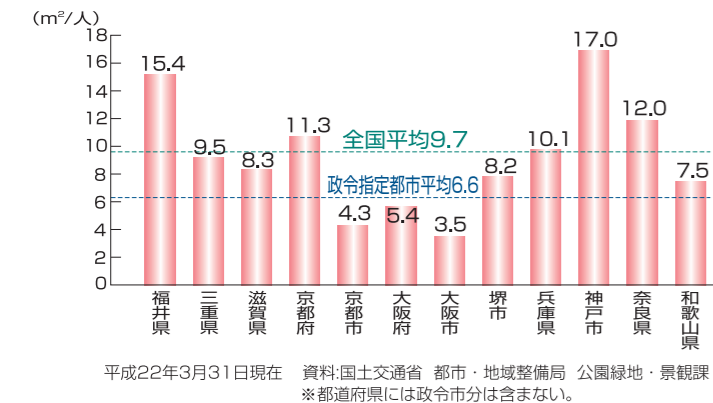
■市街化区域の面積 全国計 1,440,000ha 近畿計 253,123ha(17.6%)

資料:平成22年都市計画年報(H22.3.31現在)

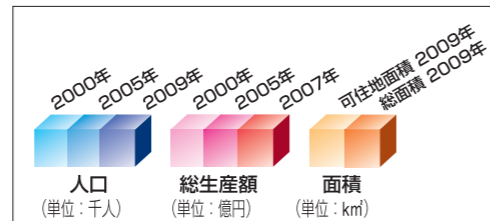
■水害被害規模の推移(5年平均)



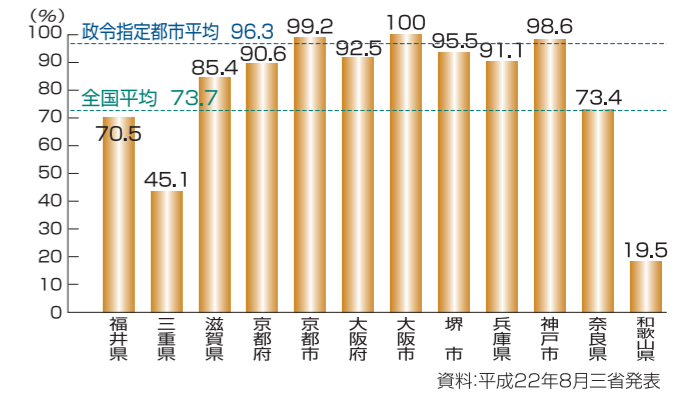
■一人当たりの都市公園面積



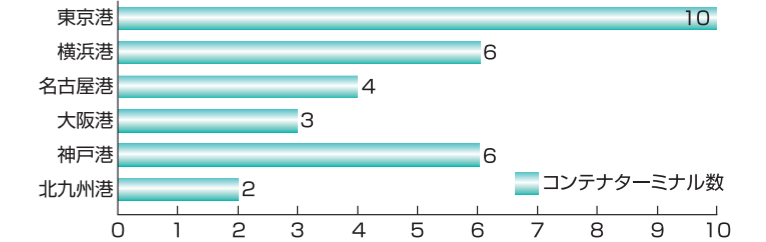
凡例



■下水道普及率



■供用コンテナターミナル数(水深15m級)



歴史・文化遺産

近畿地方は、歴史・文化遺産の豊かさを反映して、多くの国宝や重要文化財が指定されています。なかでも、国内で14件登録されている世界遺産のうち5つ、同じく国内で16件登録されている無形文化遺産のうち5つが存在しています。

■世界遺産・無形文化遺産の分布状況



凡例: ●世界遺産 ●無形文化遺産

■国宝・重要文化財の分布状況

