

川上ダム建設事業の検証における計画の前提
となっているデータの点検結果について

1. 点検を行うデータ

淀川水系においては、平成 19 年度に淀川水系河川整備基本方針を策定し、平成 20 年度に淀川水系河川整備計画を策定してきている。これらの計画の策定以降、平成 23 年度までの間に、計画を変更するような大きな洪水、降雨は発生していない。

川上ダム建設事業の検証においては、淀川水系河川整備基本方針、淀川水系河川整備計画等の前提となっている流域の代表的な洪水の雨量データ及び流量データを点検した。点検を行った雨量データを別添資料-1 に、流量データを別添資料-2 に、それぞれ示す。

2. 点検の手法及び結果

2-1 雨量データ

<点検手法>

- ① 別添資料-1 のうち、「近畿地方整備局 淀川水系 対象洪水観測所日雨量表」（既存資料）に記載されている日雨量データについて、欠測の有無を調べた。代表事例を別添資料-3 に示す。
- ② 「近畿地方整備局 淀川水系 対象洪水観測所日雨量表」（既存資料）から、欠測が存在しなかった日雨量データについて、立体グラフを作成して近傍観測所の日雨量と比べて大きな差がないかを調べ、日ズレ（日雨量が前日や翌日にずれて記載されていることをいう。以下同じ。）の可能性を調べた。代表事例を別添資料-4 に示す。
- ③ 別添資料-1 のうち、「近畿地方整備局 淀川水系 対象洪水観測所時間雨量表」（既存資料）に記載されている時間雨量データについて、欠測の有無を調べた。代表事例を別添資料-5 に示す。
- ④ 日雨量データと時間雨量データの両方が観測されている観測所について、「近畿地方整備局 淀川水系 対象洪水観測所日雨量表」（既存資料）に記載されている日雨量データと「近畿地方整備局 淀川水系 対象洪水観測所時間雨量表」（既存資料）に記載されている時間雨量データの 24 時間分の合計値を横軸にプロットしたグラフを作成して、それらの間に大きな差がないかを調べた。代表事例を別添資料-6 に示す

<点検結果>

雨量データの点検を行い、転記ミス及び自記紙の読み取りミス（以下「転記ミス等」という。）についての修正を反映し、別添資料-12 に示す「近畿地方整備局 淀川水系 対象洪水観測所日雨量表（点検後）」、「近畿地方整備局 淀川水系 対象洪水観測所時間雨量表（点検後）」を作成した。

- ① 日雨量データで欠測はなかった。
- ② 日雨量データで日ズレの可能性が認められる観測所は 1 箇所あり、これについては、

観測時の野帳（原資料）と照合し、転記ミス等の有無を調べたが、観測時の野帳（原資料）の値が読み取れなかったため、別添資料-12の作成に当たっては、このデータは用いないこととした。

- ③ 時間雨量データで欠測はなかった。
- ④ 日雨量データと時間雨量データの24時間分の合計値の間に大きな差が認められる観測所はのべ24箇所あり、これらについて、時間雨量データを用いてハイトグラフを作成し、近傍の観測所の同一時間のハイトグラフを比べて降雨波形が同一の傾向を示すかを調べた結果、降雨波形が同一の傾向を示していないものは5箇所あった。代表事例を別添資料-7に示す。これらの時間雨量データについて、自記紙（原資料）と照合し、転記ミス等の有無を調べた。代表事例を別添資料-8に示す。別添資料-12の作成に当たっては、時間雨量データに転記ミス等があることが認められた1箇所については、自記紙（原資料）から読み取った値により修正した時間雨量データを用いることとした。また、降雨波形が同一の傾向を示していない4箇所のデータは別添資料-12の作成に当たって用いないこととした。

2-2 流量データ

<点検手法>

- ① 「水位流量曲線図」（既存資料）に記載されている観測所のH-Q式について、同一観測所における5年分のH-Q式を重ねてグラフを作成した。また、「横断面図」（既存資料）に記載されている観測所の横断面図について、同一観測所における5年分の横断面図を重ねてグラフを作成した。これらのグラフから、断面の経年的な変化とH-Q式の経年的な変化に不規則性が大きいと考えられる観測所の有無を調べた。代表事例を別添資料-9に示す。
- ② 「水位月表」（既存資料）又は「淀川・大和川の洪水」（既存資料）に記載されている時刻水位を用いて1時間前からの水位変化量のグラフを作成し、急激な水位上昇の有無を調べた。代表事例を別添資料-10に示す。
- ③ 別添資料-2に示す、「近畿地方整備局 淀川水系 対象洪水観測所時刻流量表」（既存資料）に記載されている流量データについて、「時刻流量月表」（既存資料）、「天ヶ瀬ダム観測記録」（既存資料）、「天ヶ瀬ダム操作記録」（既存資料）、「天ヶ瀬ダム管理日誌」（既存資料）、「高山ダムゲート制御記録」（既存資料）、「高山ダム操作記録」（既存資料）、「高山ダム管理日報」（既存資料）、「青蓮寺ダムゲート制御記録」（既存資料）、「青蓮寺ダム管理記録」（既存資料）、「室生ダム・初瀬取水塔日誌」（既存資料）、「室生ダム管理記録」（既存資料）、「布目ダム管理記録（ダム諸量・雨量）」（既存資料）、「比奈知ダム管理日報」（既存資料）、「日吉ダム管理日報」（既存資料）に記載されている流量と照合し、転記ミス等の有無を調べた。代表事例を別添資料-11に示す。

<点検結果>

流量データの点検を行い、転記ミスについての修正を反映し、別添資料-13 に示す「近畿地方整備局 淀川水系 対象洪水観測所時刻流量表（点検後）」を作成した。

- ① 断面の経年的な変化と H-Q 式の経年的な変化に不規則性が大きいと考えられる観測所は認められなかった。
- ② 水位の急激な上昇が認められる観測所はなく、別添資料-13 の作成に当たってはすべての流量データを用いることとした。
- ③ 流量データに 4 個の転記ミスが認められた。これらは別添資料-13 の作成に当たって、「天ヶ瀬ダム観測記録」（既存資料）、「天ヶ瀬ダム管理日誌」（既存資料）、「青蓮寺ダムゲート制御記録」（既存資料）の値に修正した。

3. 検証作業に用いるデータ

川上ダムの検証に関する作業には、2. の点検により作成した別添資料-12 及び別添資料-13 に記載しているデータを用いることとした。

近畿地方整備局 淀川水系 対象洪水観測所日雨量表(点検前)
近畿地方整備局 淀川水系 対象洪水観測所時間雨量表(点検前)

近畿地方整備局 淀川水系 対象洪水観測所日雨量表(点検前)

近畿地方整備局 淀川水系 対象洪水観測所日雨量表

洪水		S28. 8. 14													
月	日	高屋川橋	上弓削	京北 (気)	黒田 (102)	上黒田	広河原 (16)	鎌倉 (13)	花背	榎	園部 (15)	園部 (気)	園部 (府)	殿田 (14)	
7	21														
	22														
	23														
	24														
	25														
	26														
	27														
	28														
	29														
	30														
	31														
	8	1													
		2													
		3													
4															
5															
6															
7															
8															
9															
10															
11															
12															
13															
14			-	-	-	30.0	-	-	-	-	-	-	-	-	
15			-	-	-	25.0	-	-	-	-	-	-	-	-	

近畿地方整備局 淀川水系 対象洪水観測所日雨量表

洪水		S28. 8. 14													
月	日	新町 (05)	新庄 (04)	亀岡	亀岡 (07)	周山 (府)	周山 (03)	雲ヶ畑 (08)	上賀茂	京都 (気)	京都	花背 (01)	花背峠 (気)	大原	
7	21														
	22														
	23														
	24														
	25														
	26														
	27														
	28														
	29														
	30														
	31														
	8	1													
		2													
		3													
4															
5															
6															
7															
8															
9															
10															
11															
12															
13															
14			-	73.0	-	44.0	-	43.0	45.0	-	50.0	-	-	-	-
15			-	35.0	-	19.0	-	35.0	26.0	-	17.0	-	-	-	-

近畿地方整備局 淀川水系 対象洪水観測所日雨量表

洪水		S28. 8. 14													
月	日	比叡山 (0.9)	倉垣 (水)	歌垣 (7.5)	余野	箕面 (気)	西別院 (0.6)	山崎 (3.0)	長岡京 (気)	乙訓	八幡 (7.0)	八幡	巨椋池 (3.5)	松井 (6.9)	
7	21														
	22														
	23														
	24														
	25														
	26														
	27														
	28														
	29														
	30														
	31														
8	1														
	2														
	3														
	4														
	5														
	6														
	7														
	8														
	9														
	10														
	11														
	12														
	13														
	14		48.0	-	-	-	-	-	-	-	-	-	-	-	-
	15		51.0	-	-	-	-	-	-	-	-	-	-	-	-

近畿地方整備局 淀川水系 対象洪水観測所日雨量表

洪水		S28. 8. 14												
月	日	宇治	小栗栖	勸修寺	山科 (01)	天ヶ瀬 (30)	笠取	西笠取 (28)	荒木	大津 (気)	瀬田川 (27)	宮村 (28)	田代	信楽 (県)
7	21													
	22													
	23													
	24													
	25													
	26													
	27													
	28													
	29													
	30													
	31													
8	1													
	2													
	3													
	4													
	5													
	6													
	7													
	8													
	9													
	10													
	11													
	12													
	13													
	14		-	-	-	-	-	-	-	-	-	140.0	-	-
	15		-	-	-	-	-	-	-	-	-	19.0	-	-

近畿地方整備局 淀川水系 対象洪水観測所日雨量表

洪水		S28. 8. 14													
月	日	雲井 (24)	信楽 (気)	槇山 (60)	新田 (19)	玉滝 (55)	甲賀	柘植 (54)	土山 (気)	枚方 (31)	枚方 (気)	生駒山 (気)	田辺	田辺 (68)	
7	21														
	22														
	23														
	24														
	25														
	26														
	27														
	28														
	29														
	30														
	31														
	8	1													
		2													
		3													
4															
5															
6															
7															
8															
9															
10															
11															
12															
13															
14			168.0	-	-	-	258.0	-	265.0	-	110.0	-	-	-	-
15			1.0	-	-	-	14.0	-	14.0	-	0.0	-	-	-	-

近畿地方整備局 淀川水系 対象洪水観測所日雨量表

洪水		S28. 8. 14													
月	日	田辺 (気)	菱田	井手	木津	奈良 (気)	加茂 (6 7)	鷺峰山 (気)	鷺峰山	布目ダム (水)	峰寺 (水)	高山ダム (水)	多羅尾 (3 7)	尾山 (6 5)	
7	21														
	22														
	23														
	24														
	25														
	26														
	27														
	28														
	29														
	30														
	31														
	8	1													
		2													
		3													
4															
5															
6															
7															
8															
9															
10															
11															
12															
13															
14			-	-	-	-	-	138.0	-	-	-	-	-	-	
15			-	-	-	-	-	3.0	-	-	-	-	-	-	

近畿地方整備局 淀川水系 対象洪水観測所日雨量表

洪水		S28. 8. 14													
月	日	島ヶ原 (5 6)	五瀬 (3 4)	島ヶ原	上野 (5 3)	上野 (気)	荒木 (7 1)	依那古 (6 5)	阿保 (5 1)	坂下 (6 3)	阿波 (5 2)	井之市 (水)	針 (気)	針ヶ別所 (水)	
7	21														
	22														
	23														
	24														
	25														
	26														
	27														
	28														
	29														
	30														
	31														
	8	1													
		2													
		3													
		4													
5															
6															
7															
8															
9															
10															
11															
12															
13															
14			-	-	-	287.0	-	-	-	14.0	-	-	-	-	
15			-	-	-	5.0	-	-	-	20.0	-	-	-	-	

近畿地方整備局 淀川水系 対象洪水観測所日雨量表

洪水		S28. 8. 14												
月	日	針ヶ別所 (6 6)	榛原 (6 1)	室生ダム (水)	笠間 (水)	室生 (水)	家野 (水)	名張 (気)	曾爾 (6 8)	曾爾 (水)	青蓮池ダム (水)	名張 (6 4)	国津 (水)	国見山 (気)
7	21													
	22													
	23													
	24													
	25													
	26													
	27													
	28													
	29													
	30													
	31													
8	1													
	2													
	3													
	4													
	5													
	6													
	7													
	8													
	9													
	10													
	11													
	12													
	13													
	14	-	2.0	-	-	2.0	-	-	-	-	-	6.0	-	-
	15	-	46.0	-	-	32.0	-	-	-	-	-	17.0	-	-

近畿地方整備局 淀川水系 対象洪水観測所日雨量表

洪水		S28. 8. 14													
月	日	伊賀見 (水)	曾爾 (気)	伊賀見 (7 2)	太郎生 (水)	太郎生 (5 7)	霧生 (水)	霧生 (5 0)	大宇陀 (気)	大宇陀 (水)	古市場 (水)	内牧 (水)	岩端 (5 9)	高見 (気)	
7	21														
	22														
	23														
	24														
	25														
	26														
	27														
	28														
	29														
	30														
	31														
	8	1													
		2													
		3													
		4													
5															
6															
7															
8															
9															
10															
11															
12															
13															
14			-	-	-	-	-	-	-	-	-	-	-	-	
15			-	-	-	-	-	-	-	-	-	-	-	-	

近畿地方整備局 淀川水系 対象洪水観測所日雨量表

洪水		S28. 8. 14												
月	日	山粕 (7 5)	桃俣 (7 1)	桃俣 (水)	土屋原 (7 3)	菅野 (水)	神末 (水)	白山 (気)	粥見 (気)	黒津	大鳥居	笠取	高井	室生
7	21													
	22													
	23													
	24													
	25													
	26													
	27													
	28													
	29													
	30													
	31													
8	1													
	2													
	3													
	4													
	5													
	6													
	7													
	8													
	9													
	10													
	11													
	12													
	13													
	14		-	-	-	-	-	-	-	-	-	-	-	-
	15		-	-	-	-	-	-	-	-	-	-	-	-

近畿地方整備局 淀川水系 対象洪水観測所日雨量表

洪水		S28. 8. 14												
月	日	三栖	神吉	桂	中川	北大河原	湯船	東別院	本梅	殿田	岩山	小田原	朝宮	南新田
7	21													
	22													
	23													
	24													
	25													
	26													
	27													
	28													
	29													
	30													
	31													
8	1													
	2													
	3													
	4													
	5													
	6													
	7													
	8													
	9													
	10													
	11													
	12													
	13													
	14	-	-	-	-	-	-	-	-	-	-	-	-	-
	15	-	-	-	-	-	-	-	-	-	-	-	-	-

近畿地方整備局 淀川水系 対象洪水観測所日雨量表

洪水		S28. 8. 14													
月	日	大河原	大峯	高原	愛宕山	魚谷峠	平野	水口	勅旨	小原	笠取山	天理	鷺家口	世木堰堤	
7	21														
	22														
	23														
	24														
	25														
	26														
	27														
	28														
	29														
	30														
	31														
	8	1													
		2													
		3													
4															
5															
6															
7															
8															
9															
10															
11															
12															
13															
14		270.0	-	-	-	-	-	-	-	-	-	-	-		
15		12.0	-	-	-	-	-	-	-	-	-	-	-		

近畿地方整備局 淀川水系 対象洪水観測所日雨量表

洪水		S28. 8. 14												
月	日	荒神橋	東本梅	宇治田原	南の庄									
7	21													
	22													
	23													
	24													
	25													
	26													
	27													
	28													
	29													
	30													
	31													
	8	1												
		2												
		3												
4														
5														
6														
7														
8														
9														
10														
11														
12														
13														
14			-	-	-	-								
15			-	-	-	-								

近畿地方整備局 淀川水系 対象洪水観測所日雨量表

洪水		S28.9.24												
月	日	高屋川橋	上弓削	京北 (気)	黒田 (102)	上黒田	広河原 (16)	鎌倉 (13)	花背	榎	園部 (15)	園部 (気)	園部 (府)	殿田 (14)
8	31													
9	1													
	2													
	3													
	4													
	5													
	6													
	7													
	8													
	9													
	10													
	11													
	12													
	13													
	14													
	15													
	16													
	17													
	18													
	19													
	20													
	21													
	22													
	23													
	24	-	-	-	67.0	-	-	-	-	-	152.8	-	-	-
	25	-	-	-	218.0	-	-	-	-	-	159.6	-	-	-

近畿地方整備局 淀川水系 対象洪水観測所日雨量表

洪水		S28.9.24												
月	日	新町 (05)	新庄 (04)	亀岡	亀岡 (07)	周山 (府)	周山 (03)	雲ヶ畑 (08)	上賀茂	京都 (気)	京都	花背 (01)	花背峠 (気)	大原
8	31													
9	1													
	2													
	3													
	4													
	5													
	6													
	7													
	8													
	9													
	10													
	11													
	12													
	13													
	14													
	15													
	16													
	17													
	18													
	19													
	20													
	21													
	22													
	23													
	24	-	103.7	-	122.0	-	83.0	55.0	-	45.0	-	-	-	-
	25	-	187.6	-	166.0	-	192.0	161.0	-	111.0	-	-	-	-

近畿地方整備局 淀川水系 対象洪水観測所日雨量表

洪水		S28.9.24												
月	日	比叡山 (09)	倉垣 (水)	歌垣 (75)	余野	箕面 (気)	西別院 (06)	山崎 (30)	長岡京 (気)	乙訓	八幡 (70)	八幡	巨椋池 (35)	松井 (69)
8	31													
9	1													
	2													
	3													
	4													
	5													
	6													
	7													
	8													
	9													
	10													
	11													
	12													
	13													
	14													
	15													
	16													
	17													
	18													
	19													
	20													
	21													
	22													
	23													
	24	65.0	-	-	-	-	-	-	-	-	-	-	-	-
	25	129.0	-	-	-	-	-	-	-	-	-	-	-	-

近畿地方整備局 淀川水系 対象洪水観測所日雨量表

洪水		S28.9.24												
月	日	宇治	小栗栖	勸修寺	山科 (01)	天ヶ瀬 (30)	笠取	西笠取 (28)	荒木	大津 (気)	瀬田川 (27)	宮村 (28)	田代	信楽 (県)
8 9	31													
	1													
	2													
	3													
	4													
	5													
	6													
	7													
	8													
	9													
	10													
	11													
	12													
	13													
	14													
	15													
	16													
	17													
	18													
	19													
	20													
	21													
	22													
	23													
	24		38.0	-	-	-	-	-	-	-	-	55.0	-	-
25		164.0	-	-	-	-	-	-	-	-	200.0	-	-	-

近畿地方整備局 淀川水系 対象洪水観測所日雨量表

洪水		S28.9.24												
月	日	雲井 (24)	信楽 (気)	槇山 (60)	新田 (19)	玉滝 (55)	甲賀	柘植 (54)	土山 (気)	枚方 (31)	枚方 (気)	生駒山 (気)	田辺	田辺 (68)
8	31													
9	1													
	2													
	3													
	4													
	5													
	6													
	7													
	8													
	9													
	10													
	11													
	12													
	13													
	14													
	15													
	16													
	17													
	18													
	19													
	20													
	21													
	22													
	23													
	24	88.0	-	-	-	70.0	-	97.0	-	-	33.5	-	-	36.0
	25	149.0	-	-	-	168.0	-	281.0	-	-	113.7	-	-	140.0

近畿地方整備局 淀川水系 対象洪水観測所日雨量表

洪水		S28.9.24												
月	日	田辺 (気)	菱田	井手	木津	奈良 (気)	加茂 (6 7)	鷺峰山 (気)	鷺峰山	布目ダム (水)	峰寺 (水)	高山ダム (水)	多羅尾 (3 7)	尾山 (6 5)
8	31													
9	1													
	2													
	3													
	4													
	5													
	6													
	7													
	8													
	9													
	10													
	11													
	12													
	13													
	14													
	15													
	16													
	17													
	18													
	19													
	20													
	21													
	22													
	23													
	24	-	-	-	34.0	28.0	36.0	-	-	-	-	-	66.0	-
	25	-	-	-	112.0	118.0	117.0	-	-	-	-	-	142.0	-

近畿地方整備局 淀川水系 対象洪水観測所日雨量表

洪水		S28.9.24												
月	日	島ヶ原 (5 6)	五瀬 (3 4)	島ヶ原	上野 (5 3)	上野 (気)	荒木 (7 1)	依那古 (6 5)	阿保 (5 1)	坂下 (6 3)	阿波 (5 2)	井之市 (水)	針 (気)	針ヶ別所 (水)
8	31													
9	1													
	2													
	3													
	4													
	5													
	6													
	7													
	8													
	9													
	10													
	11													
	12													
	13													
	14													
	15													
	16													
	17													
	18													
	19													
	20													
	21													
	22													
	23													
	24	-	-	-	67.0	-	-	-	96.0	-	113.0	-	-	-
	25	-	-	-	151.0	-	-	-	212.0	-	279.0	-	-	-

近畿地方整備局 淀川水系 対象洪水観測所日雨量表

洪水		S28.9.24												
月	日	針ヶ別所 (66)	榛原 (61)	室生ダム (水)	笠間 (水)	室生 (水)	家野 (水)	名張 (気)	曾爾 (68)	曾爾 (水)	青蓮池ダム (水)	名張 (64)	国津 (水)	国見山 (気)
8	31													
9	1													
	2													
	3													
	4													
	5													
	6													
	7													
	8													
	9													
	10													
	11													
	12													
	13													
	14													
	15													
	16													
	17													
	18													
	19													
	20													
	21													
	22													
	23													
	24	49.0	35.0	-	-	64.0	-	-	108.0	-	-	89.0	-	-
	25	195.0	161.0	-	-	178.0	-	-	264.0	-	-	161.0	-	-

近畿地方整備局 淀川水系 対象洪水観測所日雨量表

洪水		S28.9.24												
月	日	伊賀見 (水)	曾爾 (気)	伊賀見 (72)	太郎生 (水)	太郎生 (57)	霧生 (水)	霧生 (50)	大宇陀 (気)	大宇陀 (水)	古市場 (水)	内牧 (水)	岩端 (59)	高見 (気)
8	31													
9	1													
	2													
	3													
	4													
	5													
	6													
	7													
	8													
	9													
	10													
	11													
	12													
	13													
	14													
	15													
	16													
	17													
	18													
	19													
	20													
	21													
	22													
	23													
	24	-	-	-	-	-	-	-	-	-	-	-	-	-
	25	-	-	-	-	-	-	-	-	-	-	-	-	-

近畿地方整備局 淀川水系 対象洪水観測所日雨量表

洪水		S28.9.24												
月	日	山粕 (75)	桃俣 (71)	桃俣 (水)	土屋原 (73)	菅野 (水)	神末 (水)	白山 (気)	粥見 (気)	黒津	大鳥居	笠取	高井	室生
8	31													
9	1													
	2													
	3													
	4													
	5													
	6													
	7													
	8													
	9													
	10													
	11													
	12													
	13													
	14													
	15													
	16													
	17													
	18													
	19													
	20													
	21													
	22													
	23													
	24	-	-	-	-	-	-	-	-	-	-	-	-	-
	25	-	-	-	-	-	-	-	-	-	-	-	-	-

近畿地方整備局 淀川水系 対象洪水観測所日雨量表

洪水		S28.9.24													
月	日	三栖	神吉	桂	中川	北大河原	湯船	東別院	本梅	殿田	岩山	小田原	朝宮	南新田	
8 9	31														
	1														
	2														
	3														
	4														
	5														
	6														
	7														
	8														
	9														
	10														
	11														
	12														
	13														
	14														
	15														
	16														
	17														
	18														
	19														
	20														
	21														
	22														
	23														
	24		-	-	-	-	-	-	-	-	-	-	-	-	-
25		-	-	-	-	-	-	-	-	-	-	-	-	-	

近畿地方整備局 淀川水系 対象洪水観測所日雨量表

洪水		S28.9.24													
月	日	大河原	大峯	高原	愛宕山	魚谷峠	平野	水口	勅旨	小原	笠取山	天理	鷺家口	世木堰堤	
8 9	31														
	1														
	2														
	3														
	4														
	5														
	6														
	7														
	8														
	9														
	10														
	11														
	12														
	13														
	14														
	15														
	16														
	17														
	18														
	19														
	20														
	21														
	22														
	23														
	24		73.0	67.0	-	-	-	-	-	-	-	-	-	-	-
25		134.0	201.0	-	-	-	-	-	-	-	-	-	-	-	

近畿地方整備局 淀川水系 対象洪水観測所日雨量表

洪水		S28.9.24											
月	日	荒神橋	東本梅	宇治田原	南の庄								
8	31												
9	1												
	2												
	3												
	4												
	5												
	6												
	7												
	8												
	9												
	10												
	11												
	12												
	13												
	14												
	15												
	16												
	17												
	18												
	19												
	20												
	21												
	22												
	23												
	24	-	-	65.0	52.0								
	25	-	-	153.0	240.0								

近畿地方整備局 淀川水系 対象洪水観測所日雨量表

洪水		S31.9.25													
月	日	高屋川橋	上弓削	京北 (気)	黒田 (102)	上黒田	広河原 (16)	鎌倉 (13)	花背	榎	園部 (15)	園部 (気)	園部 (府)	殿田 (14)	
9	2														
	3														
	4														
	5														
	6														
	7														
	8														
	9														
	10														
	11														
	12														
	13														
	14														
	15														
	16														
	17														
	18														
	19														
	20														
	21														
	22														
	23														
	24														
	25		-	44.0	-	36.0	-	-	-	42.4	-	-	41.3	-	-
	26		-	84.0	-	93.0	-	-	-	98.9	-	-	91.0	-	-
	27		-	8.0	-	8.0	-	-	-	11.0	-	-	6.0	-	-

近畿地方整備局 淀川水系 対象洪水観測所日雨量表

洪水		S31.9.25													
月	日	新町 (05)	新庄 (04)	亀岡	亀岡 (07)	周山 (府)	周山 (03)	雲ヶ畑 (08)	上賀茂	京都 (気)	京都	花背 (01)	花背峠 (気)	大原	
9	2														
	3														
	4														
	5														
	6														
	7														
	8														
	9														
	10														
	11														
	12														
	13														
	14														
	15														
	16														
	17														
	18														
	19														
	20														
	21														
	22														
	23														
	24														
	25		-	42.0	-	40.0	-	37.0	48.0	-	57.8	-	-	-	-
	26		-	94.5	-	94.0	-	89.7	78.0	-	85.9	-	-	-	-
	27		-	8.0	-	8.0	-	8.5	11.0	-	9.4	-	-	-	-

近畿地方整備局 淀川水系 対象洪水観測所日雨量表

洪水		S31.9.25												
月	日	比叡山 (09)	倉垣 (水)	歌垣 (75)	余野	箕面 (気)	西別院 (06)	山崎 (30)	長岡京 (気)	乙訓	八幡 (70)	八幡	巨椋池 (35)	松井 (69)
9	2													
	3													
	4													
	5													
	6													
	7													
	8													
	9													
	10													
	11													
	12													
	13													
	14													
	15													
	16													
	17													
	18													
	19													
	20													
	21													
	22													
	23													
	24													
	25	60.9	-	48.7	46.5	-	0.0	61.2	-	-	-	-	-	-
	26	78.4	-	92.4	104.7	-	47.0	84.8	-	-	-	-	-	-
	27	6.2	-	4.8	6.2	-	110.0	9.4	-	-	-	-	-	-

近畿地方整備局 淀川水系 対象洪水観測所日雨量表

洪水		S31.9.25													
月	日	宇治	小栗栖	勸修寺	山科 (01)	天ヶ瀬 (30)	笠取	西笠取 (28)	荒木	大津 (気)	瀬田川 (27)	宮村 (28)	田代	信楽 (県)	
9	2														
	3														
	4														
	5														
	6														
	7														
	8														
	9														
	10														
	11														
	12														
	13														
	14														
	15														
	16														
	17														
	18														
	19														
	20														
	21														
	22														
	23														
	24														
	25		69.4	-	-	-	49.0	69.4	-	-	56.7	62.2	-	-	-
	26		105.2	-	-	-	81.7	120.5	-	-	104.2	107.7	-	-	-
	27		13.6	-	-	-	11.4	17.8	-	-	10.8	16.2	-	-	-

近畿地方整備局 淀川水系 対象洪水観測所日雨量表

洪水		S31.9.25												
月	日	雲井 (24)	信楽 (気)	槇山 (60)	新田 (19)	玉滝 (55)	甲賀	柘植 (54)	土山 (気)	枚方 (31)	枚方 (気)	生駒山 (気)	田辺	田辺 (68)
9	2													
	3													
	4													
	5													
	6													
	7													
	8													
	9													
	10													
	11													
	12													
	13													
	14													
	15													
	16													
	17													
	18													
	19													
	20													
	21													
	22													
	23													
	24													
	25	44.0	-	-	-	35.9	-	0.0	45.0	61.4	61.4	-	-	63.9
	26	111.0	-	-	-	101.0	-	200.0	141.0	74.0	74.0	-	-	99.4
	27	17.4	-	-	-	18.2	-	18.0	51.0	6.0	6.0	-	-	12.5

近畿地方整備局 淀川水系 対象洪水観測所日雨量表

洪水		S31.9.25													
月	日	田辺 (気)	菱田	井手	木津	奈良 (気)	加茂 (6 7)	鷺峰山 (気)	鷺峰山	布目ダム (水)	峰寺 (水)	高山ダム (水)	多羅尾 (3 7)	尾山 (6 5)	
9	2														
	3														
	4														
	5														
	6														
	7														
	8														
	9														
	10														
	11														
	12														
	13														
	14														
	15														
	16														
	17														
	18														
	19														
	20														
	21														
	22														
	23														
	24														
	25		-	-	-	-	40.6	47.0	-	-	-	-	-	-	-
	26		-	-	-	-	108.6	91.4	-	-	-	-	-	-	-
	27		-	-	-	-	11.9	11.8	-	-	-	-	-	-	-

近畿地方整備局 淀川水系 対象洪水観測所日雨量表

洪水		S31.9.25													
月	日	島ヶ原 (5 6)	五瀬 (3 4)	島ヶ原	上野 (5 3)	上野 (気)	荒木 (7 1)	依那古 (6 5)	阿保 (5 1)	坂下 (6 3)	阿波 (5 2)	井之市 (水)	針 (気)	針ヶ別所 (水)	
9	2														
	3														
	4														
	5														
	6														
	7														
	8														
	9														
	10														
	11														
	12														
	13														
	14														
	15														
	16														
	17														
	18														
	19														
	20														
	21														
	22														
	23														
	24														
	25		-	-	-	36.1	-	-	-	26.5	-	0.0	-	-	-
	26		-	-	-	115.4	-	-	-	158.5	-	204.0	-	-	-
	27		-	-	-	13.9	-	-	-	30.0	-	23.0	-	-	-

近畿地方整備局 淀川水系 対象洪水観測所日雨量表

洪水		S31.9.25													
月	日	針ヶ別所 (66)	榛原 (61)	室生ダム (水)	笠間 (水)	室生 (水)	家野 (水)	名張 (気)	曾爾 (68)	曾爾 (水)	青蓮池ダム (水)	名張 (64)	国津 (水)	国見山 (気)	
9	2														
	3														
	4														
	5														
	6														
	7														
	8														
	9														
	10														
	11														
	12														
	13														
	14														
	15														
	16														
	17														
	18														
	19														
	20														
	21														
	22														
	23														
	24														
	25		49.0	49.7	-	-	39.4	-	21.0	36.0	-	-	32.1	-	37.0
	26		120.8	142.4	-	-	167.6	-	165.0	191.4	-	-	181.4	-	177.0
	27		14.6	18.9	-	-	18.0	-	23.4	24.0	-	-	31.7	-	17.0

近畿地方整備局 淀川水系 対象洪水観測所日雨量表

洪水		S31.9.25													
月	日	伊賀見 (水)	曾爾 (気)	伊賀見 (72)	太郎生 (水)	太郎生 (57)	霧生 (水)	霧生 (50)	大宇陀 (気)	大宇陀 (水)	古市場 (水)	内牧 (水)	岩端 (59)	高見 (気)	
9	2														
	3														
	4														
	5														
	6														
	7														
	8														
	9														
	10														
	11														
	12														
	13														
	14														
	15														
	16														
	17														
	18														
	19														
	20														
	21														
	22														
	23														
	24														
	25		-	36.0	-	-	-	-	-	61.0	-	50.0	-	-	33.0
	26		-	195.0	-	-	-	-	-	189.0	-	154.0	-	-	182.0
	27		-	24.1	-	-	-	-	-	14.0	-	12.0	-	-	15.0

近畿地方整備局 淀川水系 対象洪水観測所日雨量表

洪水		S31.9.25													
月	日	山粕 (75)	桃俣 (71)	桃俣 (水)	土屋原 (73)	菅野 (水)	神末 (水)	白山 (気)	粥見 (気)	黒津	大鳥居	笠取	高井	室生	
9	2														
	3														
	4														
	5														
	6														
	7														
	8														
	9														
	10														
	11														
	12														
	13														
	14														
	15														
	16														
	17														
	18														
	19														
	20														
	21														
	22														
	23														
	24														
	25		-	-	-	-	-	-	-	-	-	-	-	-	-
	26		-	-	-	-	-	-	-	-	-	-	-	-	-
	27		-	-	-	-	-	-	-	-	-	-	-	-	-

近畿地方整備局 淀川水系 対象洪水観測所日雨量表

洪水		S31.9.25													
月	日	三栖	神吉	桂	中川	北大河原	湯船	東別院	本梅	殿田	岩山	小田原	朝宮	南新田	
9	2														
	3														
	4														
	5														
	6														
	7														
	8														
	9														
	10														
	11														
	12														
	13														
	14														
	15														
	16														
	17														
	18														
	19														
	20														
	21														
	22														
	23														
	24														
	25		-	-	-	-	-	-	-	-	-	-	-	45.5	-
	26		-	-	-	-	-	-	-	-	-	-	-	88.4	-
	27		-	-	-	-	-	-	-	-	-	-	-	12.5	-

近畿地方整備局 淀川水系 対象洪水観測所日雨量表

洪水		S31.9.25													
月	日	大河原	大峯	高原	愛宕山	魚谷峠	平野	水口	勅旨	小原	笠取山	天理	鷺家口	世木堰堤	
9	2														
	3														
	4														
	5														
	6														
	7														
	8														
	9														
	10														
	11														
	12														
	13														
	14														
	15														
	16														
	17														
	18														
	19														
	20														
	21														
	22														
	23														
	24														
	25		41.0	-	-	38.9	29.0	-	30.0	-	-	-	-	67.0	-
	26		102.0	-	-	101.2	80.0	-	136.0	-	-	-	-	239.0	-
	27		24.0	-	-	13.0	8.0	-	20.2	-	-	-	-	6.0	-

近畿地方整備局 淀川水系 対象洪水観測所日雨量表

洪水		S31.9.25												
月	日	荒神橋	東本梅	宇治田原	南の庄									
9	2													
	3													
	4													
	5													
	6													
	7													
	8													
	9													
	10													
	11													
	12													
	13													
	14													
	15													
	16													
	17													
	18													
	19													
	20													
	21													
	22													
	23													
	24													
	25		-	49.8	-	-								
	26		-	124.8	-	-								
	27		-	8.6	-	-								

近畿地方整備局 淀川水系 対象洪水観測所日雨量表

洪水		S33. 8. 24													
月	日	高屋川橋	上弓削	京北 (気)	黒田 (102)	上黒田	広河原 (16)	鎌倉 (13)	花背	榎	園部 (15)	園部 (気)	園部 (府)	殿田 (14)	
7 8	31														
	1														
	2														
	3														
	4														
	5														
	6														
	7														
	8														
	9														
	10														
	11														
	12														
	13														
	14														
	15														
	16														
	17														
	18														
	19														
	20														
	21														
	22														
	23		-	-	-	12.7	-	-	-	6.2	-	-	31.0	-	-
	24		-	-	-	25.9	-	-	-	52.9	-	-	17.0	-	-
25		-	-	-	109.5	-	-	-	174.2	-	-	39.0	-	-	

近畿地方整備局 淀川水系 対象洪水観測所日雨量表

洪水		S33. 8. 24													
月	日	新町 (0 5)	新庄 (0 4)	亀岡	亀岡 (0 7)	周山 (府)	周山 (0 3)	雲ヶ畑 (0 8)	上賀茂	京都 (気)	京都	花背 (0 1)	花背峠 (気)	大原	
7 8	31														
	1														
	2														
	3														
	4														
	5														
	6														
	7														
	8														
	9														
	10														
	11														
	12														
	13														
	14														
	15														
	16														
	17														
	18														
	19														
	20														
	21														
	22														
	23		-	-	-	9. 3	-	11. 5	7. 6	-	9. 2	-	-	-	-
	24		-	-	-	24. 5	-	31. 3	29. 8	-	33. 9	-	-	-	-
25		-	-	-	50. 5	-	76. 5	93. 7	-	60. 5	-	-	-	-	

近畿地方整備局 淀川水系 対象洪水観測所日雨量表

洪水		S33. 8. 24													
月	日	比叡山 (09)	倉垣 (水)	歌垣 (75)	余野	箕面 (気)	西別院 (06)	山崎 (30)	長岡京 (気)	乙訓	八幡 (70)	八幡	巨椋池 (35)	松井 (69)	
7 8	31														
	1														
	2														
	3														
	4														
	5														
	6														
	7														
	8														
	9														
	10														
	11														
	12														
	13														
	14														
	15														
	16														
	17														
	18														
	19														
	20														
	21														
	22														
	23		7.1	-	-	13.0	-	12.0	8.7	-	-	6.2	-	-	-
	24		44.2	-	-	30.0	-	28.2	38.2	-	-	32.0	-	-	-
25		104.0	-	-	75.0	-	103.0	47.2	-	-	35.5	-	-	-	

近畿地方整備局 淀川水系 対象洪水観測所日雨量表

洪水		S33. 8. 24													
月	日	宇治	小栗栖	勸修寺	山科 (01)	天ヶ瀬 (30)	笠取	西笠取 (28)	荒木	大津 (気)	瀬田川 (27)	宮村 (28)	田代	信楽 (県)	
7 8	31														
	1														
	2														
	3														
	4														
	5														
	6														
	7														
	8														
	9														
	10														
	11														
	12														
	13														
	14														
	15														
	16														
	17														
	18														
	19														
	20														
	21														
	22														
	23		5.2	-	-	4.4	0.0	5.0	-	-	0.0	3.8	5.2	22.3	-
	24		32.6	-	-	39.2	36.2	33.8	-	-	41.4	34.3	39.0	46.2	-
25		70.4	-	-	85.0	122.9	99.1	-	-	60.4	112.5	152.2	190.2	-	

近畿地方整備局 淀川水系 対象洪水観測所日雨量表

洪水		S33. 8. 24													
月	日	雲井 (24)	信楽 (気)	槇山 (60)	新田 (19)	玉滝 (55)	甲賀	柘植 (54)	土山 (気)	枚方 (31)	枚方 (気)	生駒山 (気)	田辺	田辺 (68)	
7 8	31														
	1														
	2														
	3														
	4														
	5														
	6														
	7														
	8														
	9														
	10														
	11														
	12														
	13														
	14														
	15														
	16														
	17														
	18														
	19														
	20														
	21														
	22														
	23		23.0	-	-	-	3.4	-	0.0	3.2	7.7	7.7	-	-	6.3
	24		49.5	-	-	-	18.5	-	115.0	54.5	30.7	30.7	-	-	36.0
25		171.7	-	-	-	169.8	-	209.3	245.2	28.7	28.7	-	-	49.0	

近畿地方整備局 淀川水系 対象洪水観測所日雨量表

洪水		S33. 8. 24													
月	日	田辺 (気)	菱田	井手	木津	奈良 (気)	加茂 (6 7)	鷺峰山 (気)	鷺峰山	布目ダム (水)	峰寺 (水)	高山ダム (水)	多羅尾 (3 7)	尾山 (6 5)	
7 8	31														
	1														
	2														
	3														
	4														
	5														
	6														
	7														
	8														
	9														
	10														
	11														
	12														
	13														
	14														
	15														
	16														
	17														
	18														
	19														
	20														
	21														
	22														
	23		-	-	-	-	5.0	4.6	-	-	-	-	-	-	4.2
	24		-	-	-	-	34.4	30.3	-	-	-	-	-	-	32.0
25		-	-	-	-	95.5	98.0	-	-	-	-	-	-	149.6	

近畿地方整備局 淀川水系 対象洪水観測所日雨量表

洪水		S33. 8. 24													
月	日	島ヶ原 (5 6)	五瀬 (3 4)	島ヶ原	上野 (5 3)	上野 (気)	荒木 (7 1)	依那古 (6 5)	阿保 (5 1)	坂下 (6 3)	阿波 (5 2)	井之市 (水)	針 (気)	針ヶ別所 (水)	
7 8	31														
	1														
	2														
	3														
	4														
	5														
	6														
	7														
	8														
	9														
	10														
	11														
	12														
	13														
	14														
	15														
	16														
	17														
	18														
	19														
	20														
	21														
	22														
	23		3.2	-	-	2.5	-	-	-	4.0	-	0.0	-	-	-
	24		40.8	-	-	29.2	-	-	-	62.0	-	94.0	-	-	-
25		111.6	-	-	140.3	-	-	-	134.0	-	283.0	-	-	-	

近畿地方整備局 淀川水系 対象洪水観測所日雨量表

洪水		S33. 8. 24													
月	日	針ヶ別所 (6 6)	榛原 (6 1)	室生ダム (水)	笠間 (水)	室生 (水)	家野 (水)	名張 (気)	曾爾 (6 8)	曾爾 (水)	青蓮池ダム (水)	名張 (6 4)	国津 (水)	国見山 (気)	
7 8	31														
	1														
	2														
	3														
	4														
	5														
	6														
	7														
	8														
	9														
	10														
	11														
	12														
	13														
	14														
	15														
	16														
	17														
	18														
	19														
	20														
	21														
	22														
	23		15.6	0.0	-	-	2.1	-	2.9	0.0	-	-	2.8	-	4.0
	24		32.5	38.2	-	-	47.3	-	34.9	78.4	-	-	27.4	-	89.0
25		191.4	127.7	-	-	178.1	-	206.3	207.9	-	-	195.4	-	236.0	

近畿地方整備局 淀川水系 対象洪水観測所日雨量表

洪水		S33. 8. 24													
月	日	伊賀見 (水)	曾爾 (気)	伊賀見 (7 2)	太郎生 (水)	太郎生 (5 7)	霧生 (水)	霧生 (5 0)	大宇陀 (気)	大宇陀 (水)	古市場 (水)	内牧 (水)	岩端 (5 9)	高見 (気)	
7 8	31														
	1														
	2														
	3														
	4														
	5														
	6														
	7														
	8														
	9														
	10														
	11														
	12														
	13														
	14														
	15														
	16														
	17														
	18														
	19														
	20														
	21														
	22														
	23		-	1.0	-	-	7.6	-	-	13.0	0.0	0.0	-	3.0	-
	24		-	78.4	-	-	86.8	-	-	79.0	81.6	73.5	-	45.0	-
25		-	207.9	-	-	250.7	-	-	121.0	116.4	141.3	-	222.0	-	

近畿地方整備局 淀川水系 対象洪水観測所日雨量表

洪水		S33. 8. 24													
月	日	山粕 (7 5)	桃俣 (7 1)	桃俣 (水)	土屋原 (7 3)	菅野 (水)	神末 (水)	白山 (気)	粥見 (気)	黒津	大鳥居	笠取	高井	室生	
7 8	31														
	1														
	2														
	3														
	4														
	5														
	6														
	7														
	8														
	9														
	10														
	11														
	12														
	13														
	14														
	15														
	16														
	17														
	18														
	19														
	20														
	21														
	22														
	23		-	-	-	-	-	-	0.0	-	-	17.6	-	0.0	-
	24		-	-	-	-	-	-	67.8	-	-	38.0	-	14.0	-
25		-	-	-	-	-	-	187.0	-	-	154.0	-	160.0	-	

近畿地方整備局 淀川水系 対象洪水観測所日雨量表

洪水		S33. 8. 24													
月	日	三栖	神吉	桂	中川	北大河原	湯船	東別院	本梅	殿田	岩山	小田原	朝宮	南新田	
7 8	31														
	1														
	2														
	3														
	4														
	5														
	6														
	7														
	8														
	9														
	10														
	11														
	12														
	13														
	14														
	15														
	16														
	17														
	18														
	19														
	20														
	21														
	22														
	23		-	-	-	-	-	-	-	-	-	4.9	4.0	7.1	10.0
	24		-	-	-	-	-	-	-	-	-	32.5	33.3	40.7	40.0
25		-	-	-	-	-	-	-	-	-	95.0	108.2	169.0	173.9	

近畿地方整備局 淀川水系 対象洪水観測所日雨量表

洪水		S33. 8. 24													
月	日	大河原	大峯	高原	愛宕山	魚谷峠	平野	水口	勅旨	小原	笠取山	天理	鷺家口	世木堰堤	
7 8	31														
	1														
	2														
	3														
	4														
	5														
	6														
	7														
	8														
	9														
	10														
	11														
	12														
	13														
	14														
	15														
	16														
	17														
	18														
	19														
	20														
	21														
	22														
	23		3.7	-	35.1	6.9	-	3.3	0.0	32.0	34.0	0.6	-	2.0	-
	24		52.1	-	19.0	36.9	-	30.1	29.1	46.4	49.0	67.4	-	125.0	-
25		150.0	-	33.7	48.8	-	150.2	139.4	170.0	190.0	117.0	-	154.2	-	

近畿地方整備局 淀川水系 対象洪水観測所日雨量表

洪水		S33. 8. 24											
月	日	荒神橋	東本梅	宇治田原	南の庄								
7 8	31												
	1												
	2												
	3												
	4												
	5												
	6												
	7												
	8												
	9												
	10												
	11												
	12												
	13												
	14												
	15												
	16												
	17												
	18												
	19												
	20												
	21												
	22												
	23		-	8.4	-	-							
	24		-	18.7	-	-							
25		-	51.3	-	-								

近畿地方整備局 淀川水系 対象洪水観測所日雨量表

洪水		S34. 8. 11												
月	日	高屋川橋	上弓削	京北 (気)	黒田 (102)	上黒田	広河原 (16)	鎌倉 (13)	花背	榎	園部 (15)	園部 (気)	園部 (府)	殿田 (14)
7	19													
	20													
	21													
	22													
	23													
	24													
	25													
	26													
	27													
	28													
	29													
8	30													
	31													
	1													
	2													
	3													
	4													
	5													
	6													
	7													
	8													
	9													
	10													
	11		-	-	-	0.0	-	-	-	0.3	-	-	2.2	-
12		-	-	-	76.8	-	-	-	47.9	-	-	94.7	-	
13		-	-	-	318.0	-	-	-	298.5	-	-	132.0	-	

近畿地方整備局 淀川水系 対象洪水観測所日雨量表

洪水		S34. 8. 11												
月	日	新町 (0 5)	新庄 (0 4)	亀岡	亀岡 (0 7)	周山 (府)	周山 (0 3)	雲ヶ畑 (0 8)	上賀茂	京都 (気)	京都	花背 (0 1)	花背峠 (気)	大原
7	19													
	20													
	21													
	22													
	23													
	24													
	25													
	26													
	27													
	28													
	29													
	30													
	31													
8	1													
	2													
	3													
	4													
	5													
	6													
	7													
	8													
	9													
	10													
	11	-	1.2	-	0.0	-	0.0	0.0	-	0.3	-	-	-	-
	12	-	64.0	-	78.5	-	98.0	77.8	-	57.8	-	-	-	-
	13	-	141.0	-	180.0	-	232.0	310.6	-	288.6	-	-	-	-

近畿地方整備局 淀川水系 対象洪水観測所日雨量表

洪水		S34. 8. 11												
月	日	比叡山 (09)	倉垣 (水)	歌垣 (75)	余野	箕面 (気)	西別院 (06)	山崎 (30)	長岡京 (気)	乙訓	八幡 (70)	八幡	巨椋池 (35)	松井 (69)
7	19													
	20													
	21													
	22													
	23													
	24													
	25													
	26													
	27													
	28													
	29													
	30													
	31													
8	1													
	2													
	3													
	4													
	5													
	6													
	7													
	8													
	9													
	10													
	11	0.0	-	-	-	-	0.0	0.0	-	-	0.0	-	-	0.0
	12	49.0	-	-	-	-	83.5	80.7	-	-	59.8	-	-	40.0
	13	219.2	-	-	-	-	139.7	189.8	-	-	134.7	-	-	174.0

近畿地方整備局 淀川水系 対象洪水観測所日雨量表

洪水		S34. 8. 11												
月	日	宇治	小栗栖	勸修寺	山科 (01)	天ヶ瀬 (30)	笠取	西笠取 (28)	荒木	大津 (気)	瀬田川 (27)	宮村 (28)	田代	信楽 (県)
7	19													
	20													
	21													
	22													
	23													
	24													
	25													
	26													
	27													
	28													
	29													
8	30													
	31													
	1													
	2													
	3													
	4													
	5													
	6													
	7													
	8													
	9													
	10													
	11		0.0	-	-	0.0	-	0.0	-	-	0.0	0.0	-	0.0
12		46.4	-	-	44.5	-	54.9	-	-	56.8	52.2	-	55.0	-
13		285.6	-	-	218.5	-	213.7	-	-	148.8	137.3	-	152.3	-

近畿地方整備局 淀川水系 対象洪水観測所日雨量表

洪水		S34. 8. 11												
月	日	雲井 (24)	信楽 (気)	槇山 (60)	新田 (19)	玉滝 (55)	甲賀	柘植 (54)	土山 (気)	枚方 (31)	枚方 (気)	生駒山 (気)	田辺	田辺 (68)
7	19													
	20													
	21													
	22													
	23													
	24													
	25													
	26													
	27													
	28													
	29													
8	30													
	31													
	1													
	2													
	3													
	4													
	5													
	6													
	7													
	8													
	9													
	10													
	11		0.3	-	-	-	0.0	-	0.0	0.0	0.0	-	-	-
12		72.0	-	-	-	101.0	-	144.0	132.0	76.0	-	-	-	44.5
13		201.0	-	-	-	180.0	-	219.0	193.0	156.0	-	-	-	221.5

近畿地方整備局 淀川水系 対象洪水観測所日雨量表

洪水		S34. 8. 11												
月	日	田辺 (気)	菱田	井手	木津	奈良 (気)	加茂 (6 7)	鷺峰山 (気)	鷺峰山	布目ダム (水)	峰寺 (水)	高山ダム (水)	多羅尾 (3 7)	尾山 (6 5)
7	19													
	20													
	21													
	22													
	23													
	24													
	25													
	26													
	27													
	28													
	29													
8	30													
	31													
	1													
	2													
	3													
	4													
	5													
	6													
	7													
	8													
	9													
	10													
	11	-	-	-	-	0.1	0.0	-	-	-	-	-	-	0.0
12	-	-	-	-	36.6	46.0	-	-	-	-	-	-	78.2	
13	-	-	-	-	182.3	187.4	-	-	-	-	-	-	128.6	

近畿地方整備局 淀川水系 対象洪水観測所日雨量表

洪水		S34. 8. 11												
月	日	島ヶ原 (5 6)	五瀬 (3 4)	島ヶ原	上野 (5 3)	上野 (気)	荒木 (7 1)	依那古 (6 5)	阿保 (5 1)	坂下 (6 3)	阿波 (5 2)	井之市 (水)	針 (気)	針ヶ別所 (水)
7	19													
	20													
	21													
	22													
	23													
	24													
	25													
	26													
	27													
	28													
	29													
8	30													
	31													
	1													
	2													
	3													
	4													
	5													
	6													
	7													
	8													
	9													
	10													
	11	0.0	-	-	0.1	-	-	-	1.0	-	3.0	-	-	-
12	66.0	-	-	85.4	-	-	-	138.0	-	180.0	-	-	-	
13	135.0	-	-	136.4	-	-	-	127.0	-	238.0	-	-	-	

近畿地方整備局 淀川水系 対象洪水観測所日雨量表

洪水		S34. 8. 11												
月	日	針ヶ別所 (66)	榛原 (61)	室生ダム (水)	笠間 (水)	室生 (水)	家野 (水)	名張 (気)	曾爾 (68)	曾爾 (水)	青蓮池ダム (水)	名張 (64)	国津 (水)	国見山 (気)
7	19													
	20													
	21													
	22													
	23													
	24													
	25													
	26													
	27													
	28													
	29													
8	30													
	31													
	1													
	2													
	3													
	4													
	5													
	6													
	7													
	8													
	9													
	10													
	11	0.6	0.0	-	-	0.0	-	0.0	0.4	-	-	0.0	-	1.0
12	65.3	52.1	-	-	81.7	-	105.0	103.4	-	-	89.0	-	193.0	
13	130.8	160.0	-	-	106.9	-	138.0	131.7	-	-	129.8	-	161.0	

近畿地方整備局 淀川水系 対象洪水観測所日雨量表

洪水		S34. 8. 11												
月	日	伊賀見 (水)	曾爾 (気)	伊賀見 (7 2)	太郎生 (水)	太郎生 (5 7)	霧生 (水)	霧生 (5 0)	大宇陀 (気)	大宇陀 (水)	古市場 (水)	内牧 (水)	岩端 (5 9)	高見 (気)
7	19													
	20													
	21													
	22													
	23													
	24													
	25													
	26													
	27													
	28													
	29													
8	30													
	31													
	1													
	2													
	3													
	4													
	5													
	6													
	7													
	8													
	9													
	10													
	11	-	0.0	-	-	5.3	-	-	0.0	-	0.0	-	0.1	-
12	-	102.0	-	-	218.5	-	-	59.0	-	39.0	-	99.9	-	
13	-	136.0	-	-	184.0	-	-	179.0	-	178.0	-	239.0	-	

近畿地方整備局 淀川水系 対象洪水観測所日雨量表

洪水		S34. 8. 11												
月	日	山粕 (7 5)	桃俣 (7 1)	桃俣 (水)	土屋原 (7 3)	菅野 (水)	神末 (水)	白山 (気)	粥見 (気)	黒津	大鳥居	笠取	高井	室生
7	19													
	20													
	21													
	22													
	23													
	24													
	25													
	26													
	27													
	28													
	29													
8	30													
	31													
	1													
	2													
	3													
	4													
	5													
	6													
	7													
	8													
	9													
	10													
	11		-	-	-	-	-	-	-	-	-	-	-	0.0
12		-	-	-	-	-	-	-	-	-	-	-	55.0	-
13		-	-	-	-	-	-	-	-	-	-	-	145.0	-

近畿地方整備局 淀川水系 対象洪水観測所日雨量表

洪水		S34. 8. 11												
月	日	三栖	神吉	桂	中川	北大河原	湯船	東別院	本梅	殿田	岩山	小田原	朝宮	南新田
7	19													
	20													
	21													
	22													
	23													
	24													
	25													
	26													
	27													
	28													
	29													
8	30													
	31													
	1													
	2													
	3													
	4													
	5													
	6													
	7													
	8													
	9													
	10													
	11		-	-	-	-	-	-	-	-	-	0.0	0.0	0.5
12		-	-	-	-	-	-	-	-	-	44.8	23.1	73.7	
13		-	-	-	-	-	-	-	-	-	165.4	146.9	177.5	

近畿地方整備局 淀川水系 対象洪水観測所日雨量表

洪水		S34. 8. 11												
月	日	大河原	大峯	高原	愛宕山	魚谷峠	平野	水口	勅旨	小原	笠取山	天理	鷺家口	世木堰堤
7	19													
	20													
	21													
	22													
	23													
	24													
	25													
	26													
	27													
	28													
	29													
8	30													
	31													
	1													
	2													
	3													
	4													
	5													
	6													
	7													
	8													
	9													
	10													
	11	0.0	-	-	0.0	0.0	0.0	0.0	0.1	0.0	-	0.0	-	0.0
12	59.0	-	-	104.6	61.0	51.5	90.6	65.5	60.5	-	43.0	-	76.6	
13	127.0	-	-	194.4	311.0	148.5	201.0	160.3	169.0	-	176.1	-	160.2	

近畿地方整備局 淀川水系 対象洪水観測所日雨量表

洪水		S34. 8. 11											
月	日	荒神橋	東本梅	宇治田原	南の庄								
7	19												
	20												
	21												
	22												
	23												
	24												
	25												
	26												
	27												
	28												
	29												
30													
31													
8	1												
	2												
	3												
	4												
	5												
	6												
	7												
	8												
	9												
	10												
	11		0.0	0.0	-	-							
	12		66.6	95.1	-	-							
	13		292.1	140.0	-	-							

近畿地方整備局 淀川水系 対象洪水観測所日雨量表

洪水		S34.9.25													
月	日	高屋川橋	上弓削	京北 (気)	黒田 (102)	上黒田	広河原 (16)	鎌倉 (13)	花背	榎	園部 (15)	園部 (気)	園部 (府)	殿田 (14)	
9	1														
	2														
	3														
	4														
	5														
	6														
	7														
	8														
	9														
	10														
	11														
	12														
	13														
	14														
	15														
	16														
	17														
	18														
	19														
	20														
	21														
	22														
	23														
	24														
	25		-	-	-	45.9	-	-	-	-	-	-	37.0	-	-
	26		-	-	-	184.6	-	-	-	-	-	-	139.0	-	-

近畿地方整備局 淀川水系 対象洪水観測所日雨量表

洪水		S34.9.25													
月	日	新町 (05)	新庄 (04)	亀岡	亀岡 (07)	周山 (府)	周山 (03)	雲ヶ畑 (08)	上賀茂	京都 (気)	京都	花背 (01)	花背峠 (気)	大原	
9	1														
	2														
	3														
	4														
	5														
	6														
	7														
	8														
	9														
	10														
	11														
	12														
	13														
	14														
	15														
	16														
	17														
	18														
	19														
	20														
	21														
	22														
	23														
	24														
	25		-	7.8	-	39.4	-	35.0	44.0	-	24.6	-	42.1	-	-
	26		-	136.0	-	108.0	-	162.0	121.8	-	100.7	-	182.8	-	-

近畿地方整備局 淀川水系 対象洪水観測所日雨量表

洪水		S34.9.25												
月	日	比叡山 (09)	倉垣 (水)	歌垣 (75)	余野	箕面 (気)	西別院 (06)	山崎 (30)	長岡京 (気)	乙訓	八幡 (70)	八幡	巨椋池 (35)	松井 (69)
9	1													
	2													
	3													
	4													
	5													
	6													
	7													
	8													
	9													
	10													
	11													
	12													
	13													
	14													
	15													
	16													
	17													
	18													
	19													
	20													
	21													
	22													
	23													
	24													
	25	51.9	-	33.0	31.5	-	32.3	24.9	-	-	-	-	-	21.0
	26	109.3	-	186.8	148.0	-	173.0	71.9	-	-	-	-	-	38.0

近畿地方整備局 淀川水系 対象洪水観測所日雨量表

洪水		S34.9.25													
月	日	宇治	小栗栖	勸修寺	山科 (01)	天ヶ瀬 (30)	笠取	西笠取 (28)	荒木	大津 (気)	瀬田川 (27)	宮村 (28)	田代	信楽 (県)	
9	1														
	2														
	3														
	4														
	5														
	6														
	7														
	8														
	9														
	10														
	11														
	12														
	13														
	14														
	15														
	16														
	17														
	18														
	19														
	20														
	21														
	22														
	23														
	24														
	25		43.8	46.0	-	52.0	-	37.4	-	-	46.0	45.0	42.0	67.0	-
	26		75.4	77.0	-	89.2	-	98.5	-	-	65.0	89.6	127.0	168.4	-

近畿地方整備局 淀川水系 対象洪水観測所日雨量表

洪水		S34.9.25													
月	日	雲井 (24)	信楽 (気)	槇山 (60)	新田 (19)	玉滝 (55)	甲賀	柘植 (54)	土山 (気)	枚方 (31)	枚方 (気)	生駒山 (気)	田辺	田辺 (68)	
9	1														
	2														
	3														
	4														
	5														
	6														
	7														
	8														
	9														
	10														
	11														
	12														
	13														
	14														
	15														
	16														
	17														
	18														
	19														
	20														
	21														
	22														
	23														
	24														
	25		89.1	-	-	96.0	88.5	-	93.0	172.6	19.2	20.2	-	-	38.2
	26		176.8	-	-	144.0	169.0	-	308.0	209.5	31.8	31.8	-	-	48.8

近畿地方整備局 淀川水系 対象洪水観測所日雨量表

洪水		S34.9.25													
月	日	田辺 (気)	菱田	井手	木津	奈良 (気)	加茂 (6 7)	鷺峰山 (気)	鷺峰山	布目ダム (水)	峰寺 (水)	高山ダム (水)	多羅尾 (3 7)	尾山 (6 5)	
9	1														
	2														
	3														
	4														
	5														
	6														
	7														
	8														
	9														
	10														
	11														
	12														
	13														
	14														
	15														
	16														
	17														
	18														
	19														
	20														
	21														
	22														
	23														
	24														
	25		-	-	-	-	52.3	34.0	-	35.4	-	-	-	-	74.4
	26		-	-	-	-	102.4	110.0	-	136.0	-	-	-	-	192.4

近畿地方整備局 淀川水系 対象洪水観測所日雨量表

洪水		S34.9.25													
月	日	島ヶ原 (56)	五瀬 (34)	島ヶ原	上野 (53)	上野 (気)	荒木 (71)	依那古 (65)	阿保 (51)	坂下 (63)	阿波 (52)	井之市 (水)	針 (気)	針ヶ別所 (水)	
9	1														
	2														
	3														
	4														
	5														
	6														
	7														
	8														
	9														
	10														
	11														
	12														
	13														
	14														
	15														
	16														
	17														
	18														
	19														
	20														
	21														
	22														
	23														
	24														
	25		71.0	-	71.0	69.7	-	-	-	74.2	-	105.6	-	-	-
	26		116.0	-	116.5	195.5	-	-	-	226.0	-	280.3	-	-	-

近畿地方整備局 淀川水系 対象洪水観測所日雨量表

洪水		S34.9.25													
月	日	針ヶ別所 (66)	榛原 (61)	室生ダム (水)	笠間 (水)	室生 (水)	家野 (水)	名張 (気)	曾爾 (68)	曾爾 (水)	青蓮池ダム (水)	名張 (64)	国津 (水)	国見山 (気)	
9	1														
	2														
	3														
	4														
	5														
	6														
	7														
	8														
	9														
	10														
	11														
	12														
	13														
	14														
	15														
	16														
	17														
	18														
	19														
	20														
	21														
	22														
	23														
	24														
	25		41.8	35.6	-	-	120.8	-	71.0	90.5	-	-	80.8	-	73.0
	26		131.9	232.7	-	-	359.6	-	286.0	294.7	-	-	261.1	-	252.0

近畿地方整備局 淀川水系 対象洪水観測所日雨量表

洪水		S34.9.25													
月	日	伊賀見 (水)	曾爾 (気)	伊賀見 (72)	太郎生 (水)	太郎生 (57)	霧生 (水)	霧生 (50)	大宇陀 (気)	大宇陀 (水)	古市場 (水)	内牧 (水)	岩端 (59)	高見 (気)	
9	1														
	2														
	3														
	4														
	5														
	6														
	7														
	8														
	9														
	10														
	11														
	12														
	13														
	14														
	15														
	16														
	17														
	18														
	19														
	20														
	21														
	22														
	23														
	24														
		25	-	92.0	-	-	75.2	-	-	-	-	44.0	-	85.0	-
		26	-	283.0	-	-	315.8	-	-	-	-	188.0	-	560.0	-

近畿地方整備局 淀川水系 対象洪水観測所日雨量表

洪水		S34.9.25													
月	日	山粕 (75)	桃俣 (71)	桃俣 (水)	土屋原 (73)	菅野 (水)	神末 (水)	白山 (気)	粥見 (気)	黒津	大鳥居	笠取	高井	室生	
9	1														
	2														
	3														
	4														
	5														
	6														
	7														
	8														
	9														
	10														
	11														
	12														
	13														
	14														
	15														
	16														
	17														
	18														
	19														
	20														
	21														
	22														
	23														
	24														
	25		-	-	-	-	-	-	-	-	-	19.5	-	47.4	-
	26		-	-	-	-	-	-	-	-	-	126.0	-	303.7	-

近畿地方整備局 淀川水系 対象洪水観測所日雨量表

洪水		S34.9.25													
月	日	三栖	神吉	桂	中川	北大河原	湯船	東別院	本梅	殿田	岩山	小田原	朝宮	南新田	
9	1														
	2														
	3														
	4														
	5														
	6														
	7														
	8														
	9														
	10														
	11														
	12														
	13														
	14														
	15														
	16														
	17														
	18														
	19														
	20														
	21														
	22														
	23														
	24														
	25		-	-	-	-	-	-	25.0	-	-	44.8	41.0	53.9	95.0
	26		-	-	-	-	-	-	198.0	-	-	97.3	108.0	124.9	173.0

近畿地方整備局 淀川水系 対象洪水観測所日雨量表

洪水		S34.9.25													
月	日	大河原	大峯	高原	愛宕山	魚谷峠	平野	水口	勅旨	小原	笠取山	天理	鷺家口	世木堰堤	
9	1														
	2														
	3														
	4														
	5														
	6														
	7														
	8														
	9														
	10														
	11														
	12														
	13														
	14														
	15														
	16														
	17														
	18														
	19														
	20														
	21														
	22														
	23														
	24														
	25		49.3	-	-	-	-	-	-	76.2	-	-	-	-	-
	26		148.0	-	-	-	-	-	-	169.7	-	-	-	-	-

近畿地方整備局 淀川水系 対象洪水観測所日雨量表

洪水		S34.9.25											
月	日	荒神橋	東本梅	宇治田原	南の庄								
9	1												
	2												
	3												
	4												
	5												
	6												
	7												
	8												
	9												
	10												
	11												
	12												
	13												
	14												
	15												
	16												
	17												
	18												
	19												
	20												
	21												
	22												
	23												
	24												
	25		-	-	-	-							
	26		-	-	-	-							

近畿地方整備局 淀川水系 対象洪水観測所日雨量表

洪水		S35. 8. 28												
月	日	高屋川橋	上弓削	京北 (気)	黒田 (102)	上黒田	広河原 (16)	鎌倉 (13)	花背	榎	園部 (15)	園部 (気)	園部 (府)	殿田 (14)
8	5													
	6													
	7													
	8													
	9													
	10													
	11													
	12													
	13													
	14													
	15													
	16													
	17													
	18													
	19													
	20													
	21													
	22													
	23													
	24													
	25													
	26													
	27													
	28	-	0.0	-	13.6	-	-	-	38.4	-	-	0.0	-	-
	29	-	307.0	-	389.4	-	-	-	274.6	-	-	243.0	-	-
	30	-	29.0	-	22.5	-	-	-	15.7	-	-	71.0	-	-

近畿地方整備局 淀川水系 対象洪水観測所日雨量表

洪水		S35. 8. 28												
月	日	新町 (0 5)	新庄 (0 4)	亀岡	亀岡 (0 7)	周山 (府)	周山 (0 3)	雲ヶ畑 (0 8)	上賀茂	京都 (気)	京都	花背 (0 1)	花背峠 (気)	大原
8	5													
	6													
	7													
	8													
	9													
	10													
	11													
	12													
	13													
	14													
	15													
	16													
	17													
	18													
	19													
	20													
	21													
	22													
	23													
	24													
	25													
	26													
	27													
	28	-	0.0	-	0.0	-	1.6	-	-	0.6	-	-	-	-
	29	-	243.0	-	275.0	-	339.0	-	-	180.3	-	-	-	-
	30	-	7.0	-	22.8	-	23.0	-	-	7.0	-	-	-	-

近畿地方整備局 淀川水系 対象洪水観測所日雨量表

洪水		S35. 8. 28												
月	日	比叡山 (09)	倉垣 (水)	歌垣 (75)	余野	箕面 (気)	西別院 (06)	山崎 (30)	長岡京 (気)	乙訓	八幡 (70)	八幡	巨椋池 (35)	松井 (69)
8	5													
	6													
	7													
	8													
	9													
	10													
	11													
	12													
	13													
	14													
	15													
	16													
	17													
	18													
	19													
	20													
	21													
	22													
	23													
	24													
	25													
	26													
	27													
	28	12.2	-	-	-	-	0.0	0.0	-	-	0.0	-	-	0.0
	29	161.8	-	-	-	-	318.0	135.8	-	-	96.8	-	-	68.0
	30	10.8	-	-	-	-	43.0	22.7	-	-	18.1	-	-	42.0

近畿地方整備局 淀川水系 対象洪水観測所日雨量表

洪水		S35. 8. 28												
月	日	宇治	小栗栖	勸修寺	山科 (01)	天ヶ瀬 (30)	笠取	西笠取 (28)	荒木	大津 (気)	瀬田川 (27)	宮村 (28)	田代	信楽 (県)
8	5													
	6													
	7													
	8													
	9													
	10													
	11													
	12													
	13													
	14													
	15													
	16													
	17													
	18													
	19													
	20													
	21													
	22													
	23													
	24													
	25													
	26													
	27													
	28	1.3	0.0	-	4.7	-	3.2	-	-	6.0	10.0	5.6	36.6	-
	29	72.4	73.0	-	105.9	-	72.5	-	-	95.0	78.8	53.1	43.3	-
	30	22.2	0.0	-	14.6	-	32.5	-	-	21.0	17.0	36.1	71.9	-

近畿地方整備局 淀川水系 対象洪水観測所日雨量表

洪水		S35. 8. 28												
月	日	雲井 (24)	信楽 (気)	槇山 (60)	新田 (19)	玉滝 (55)	甲賀	柘植 (54)	土山 (気)	枚方 (31)	枚方 (気)	生駒山 (気)	田辺	田辺 (68)
8	5													
	6													
	7													
	8													
	9													
	10													
	11													
	12													
	13													
	14													
	15													
	16													
	17													
	18													
	19													
	20													
	21													
	22													
	23													
	24													
	25													
	26													
	27													
	28	81.8	-	-	-	93.0	-	132.9	67.8	0.0	-	-	-	0.0
	29	43.7	-	-	-	23.0	-	36.8	43.6	89.6	-	-	-	75.0
	30	30.0	-	-	-	26.0	-	0.0	16.0	67.4	-	-	-	35.8

近畿地方整備局 淀川水系 対象洪水観測所日雨量表

洪水		S35. 8. 28												
月	日	田辺 (気)	菱田	井手	木津	奈良 (気)	加茂 (6 7)	鷺峰山 (気)	鷺峰山	布目ダム (水)	峰寺 (水)	高山ダム (水)	多羅尾 (3 7)	尾山 (6 5)
8	5													
	6													
	7													
	8													
	9													
	10													
	11													
	12													
	13													
	14													
	15													
	16													
	17													
	18													
	19													
	20													
	21													
	22													
	23													
	24													
	25													
	26													
	27													
	28	-	-	-	-	0.0	1.5	-	-	-	-	-	-	-
	29	-	-	-	-	49.6	46.0	-	-	-	-	-	-	-
	30	-	-	-	-	47.2	57.0	-	-	-	-	-	-	-

近畿地方整備局 淀川水系 対象洪水観測所日雨量表

洪水		S35. 8. 28												
月	日	島ヶ原 (5 6)	五瀬 (3 4)	島ヶ原	上野 (5 3)	上野 (気)	荒木 (7 1)	依那古 (6 5)	阿保 (5 1)	坂下 (6 3)	阿波 (5 2)	井之市 (水)	針 (気)	針ヶ別所 (水)
8	5													
	6													
	7													
	8													
	9													
	10													
	11													
	12													
	13													
	14													
	15													
	16													
	17													
	18													
	19													
	20													
	21													
	22													
	23													
	24													
	25													
	26													
	27													
	28	17.5	-	-	49.3	-	-	-	42.0	-	210.0	-	-	-
	29	28.1	-	-	31.1	-	-	-	56.0	-	96.0	-	-	-
	30	36.1	-	-	29.8	-	-	-	0.0	-	0.0	-	-	-

近畿地方整備局 淀川水系 対象洪水観測所日雨量表

洪水		S35. 8. 28												
月	日	針ヶ別所 (66)	榛原 (61)	室生ダム (水)	笠間 (水)	室生 (水)	家野 (水)	名張 (気)	曾爾 (68)	曾爾 (水)	青蓮池ダム (水)	名張 (64)	国津 (水)	国見山 (気)
8	5													
	6													
	7													
	8													
	9													
	10													
	11													
	12													
	13													
	14													
	15													
	16													
	17													
	18													
	19													
	20													
	21													
	22													
	23													
	24													
	25													
	26													
	27													
	28	8.5	9.6	-	-	44.5	-	50.5	82.1	-	-	41.1	-	-
	29	27.5	31.6	-	-	89.3	-	30.5	104.8	-	-	37.5	-	-
	30	27.3	18.3	-	-	20.0	-	29.0	0.0	-	-	64.6	-	-

近畿地方整備局 淀川水系 対象洪水観測所日雨量表

洪水		S35. 8. 28												
月	日	伊賀見 (水)	曾爾 (気)	伊賀見 (7 2)	太郎生 (水)	太郎生 (5 7)	霧生 (水)	霧生 (5 0)	大宇陀 (気)	大宇陀 (水)	古市場 (水)	内牧 (水)	岩端 (5 9)	高見 (気)
8	5													
	6													
	7													
	8													
	9													
	10													
	11													
	12													
	13													
	14													
	15													
	16													
	17													
	18													
	19													
	20													
	21													
	22													
	23													
	24													
	25													
	26													
	27													
	28	-	56.0	-	-	99.8	-	-	17.0	-	27.5	-	47.0	-
	29	-	108.0	-	-	122.3	-	-	44.0	-	71.0	-	103.0	-
	30	-	22.0	-	-	4.2	-	-	25.0	-	37.0	-	0.0	-

近畿地方整備局 淀川水系 対象洪水観測所日雨量表

洪水		S35. 8. 28												
月	日	山粕 (7 5)	桃俣 (7 1)	桃俣 (水)	土屋原 (7 3)	菅野 (水)	神末 (水)	白山 (気)	粥見 (気)	黒津	大鳥居	笠取	高井	室生
8	5													
	6													
	7													
	8													
	9													
	10													
	11													
	12													
	13													
	14													
	15													
	16													
	17													
	18													
	19													
	20													
	21													
	22													
	23													
	24													
	25													
	26													
	27													
	28	-	-	-	-	-	-	-	-	-	29.2	-	-	-
	29	-	-	-	-	-	-	-	-	-	36.0	-	-	-
	30	-	-	-	-	-	-	-	-	-	95.8	-	-	-

近畿地方整備局 淀川水系 対象洪水観測所日雨量表

洪水		S35. 8. 28													
月	日	三栖	神吉	桂	中川	北大河原	湯船	東別院	本梅	殿田	岩山	小田原	朝宮	南新田	
8	5														
	6														
	7														
	8														
	9														
	10														
	11														
	12														
	13														
	14														
	15														
	16														
	17														
	18														
	19														
	20														
	21														
	22														
	23														
	24														
	25														
	26														
	27														
	28		-	-	-	-	-	-	-	-	-	3.4	5.0	16.2	57.8
	29		-	-	-	-	-	-	-	-	-	80.8	62.0	41.9	53.0
	30		-	-	-	-	-	-	-	-	-	14.8	11.7	70.8	19.6

近畿地方整備局 淀川水系 対象洪水観測所日雨量表

洪水		S35. 8. 28													
月	日	大河原	大峯	高原	愛宕山	魚谷峠	平野	水口	勅旨	小原	笠取山	天理	鷺家口	世木堰堤	
8	5														
	6														
	7														
	8														
	9														
	10														
	11														
	12														
	13														
	14														
	15														
	16														
	17														
	18														
	19														
	20														
	21														
	22														
	23														
	24														
	25														
	26														
	27														
	28		7.0	-	-	3.0	-	25.4	-	51.0	33.0	-	-	62.0	0.0
	29		31.8	-	-	253.0	-	65.5	-	42.0	40.7	-	-	114.0	277.0
	30		43.5	-	-	17.5	-	47.8	-	22.5	32.0	-	-	12.4	23.0

近畿地方整備局 淀川水系 対象洪水観測所日雨量表

洪水		S35. 8. 28											
月	日	荒神橋	東本梅	宇治田原	南の庄								
8	5												
	6												
	7												
	8												
	9												
	10												
	11												
	12												
	13												
	14												
	15												
	16												
	17												
	18												
	19												
	20												
	21												
	22												
	23												
	24												
	25												
	26												
	27												
	28		-	0.0	-	-							
	29		-	330.5	-	-							
	30		-	29.0	-	-							

近畿地方整備局 淀川水系 対象洪水観測所日雨量表

洪水		S36. 6. 24													
月	日	高屋川橋	上弓削	京北 (気)	黒田 (102)	上黒田	広河原 (16)	鎌倉 (13)	花背	榎	園部 (15)	園部 (気)	園部 (府)	殿田 (14)	
6	2														
	3														
	4														
	5														
	6														
	7														
	8														
	9														
	10														
	11														
	12														
	13														
	14														
	15														
	16														
	17														
	18														
	19														
	20														
	21														
	22														
	23														
	24		-	-	-	42.0	-	-	-	72.6	-	-	-	-	-
	25		-	-	-	63.0	-	-	-	83.2	-	-	-	-	-
	26		-	-	-	66.0	-	-	-	94.1	-	-	-	-	-
	27		-	-	-	32.0	-	-	-	42.6	-	-	-	-	-

近畿地方整備局 淀川水系 対象洪水観測所日雨量表

洪水		S36. 6. 24													
月	日	新町 (0 5)	新庄 (0 4)	亀岡	亀岡 (0 7)	周山 (府)	周山 (0 3)	雲ヶ畑 (0 8)	上賀茂	京都 (気)	京都	花背 (0 1)	花背峠 (気)	大原	
6	2														
	3														
	4														
	5														
	6														
	7														
	8														
	9														
	10														
	11														
	12														
	13														
	14														
	15														
	16														
	17														
	18														
	19														
	20														
	21														
	22														
	23														
	24		-	63.0	-	64.5	-	53.0	-	-	73.6	-	-	-	-
	25		-	67.0	-	78.5	-	58.0	-	-	94.0	-	-	-	-
	26		-	75.0	-	64.5	-	59.0	-	-	56.2	-	-	-	-
	27		-	44.0	-	44.6	-	29.0	-	-	72.9	-	-	-	-

近畿地方整備局 淀川水系 対象洪水観測所日雨量表

洪水		S36. 6. 24													
月	日	比叡山 (09)	倉垣 (水)	歌垣 (75)	余野	箕面 (気)	西別院 (06)	山崎 (30)	長岡京 (気)	乙訓	八幡 (70)	八幡	巨椋池 (35)	松井 (69)	
6	2														
	3														
	4														
	5														
	6														
	7														
	8														
	9														
	10														
	11														
	12														
	13														
	14														
	15														
	16														
	17														
	18														
	19														
	20														
	21														
	22														
	23														
	24		78.0	-	-	-	-	-	-	-	-	-	-	-	-
	25		84.4	-	-	-	-	-	-	-	-	-	-	-	-
	26		90.1	-	-	-	-	-	-	-	-	-	-	-	-
	27		49.9	-	-	-	-	-	-	-	-	-	-	-	-

近畿地方整備局 淀川水系 対象洪水観測所日雨量表

洪水		S36. 6. 24													
月	日	宇治	小栗栖	勸修寺	山科 (01)	天ヶ瀬 (30)	笠取	西笠取 (28)	荒木	大津 (気)	瀬田川 (27)	宮村 (28)	田代	信楽 (県)	
6	2														
	3														
	4														
	5														
	6														
	7														
	8														
	9														
	10														
	11														
	12														
	13														
	14														
	15														
	16														
	17														
	18														
	19														
	20														
	21														
	22														
	23														
	24		47.4	60.8	-	60.7	-	46.0	-	-	-	49.6	46.0	40.0	-
	25		82.7	100.2	-	100.8	-	100.0	-	-	-	106.3	101.0	89.1	-
	26		96.3	130.3	-	88.6	-	109.0	-	-	-	124.7	103.3	93.3	-
	27		82.0	80.9	-	59.5	-	75.0	-	-	-	89.9	64.0	80.3	-

近畿地方整備局 淀川水系 対象洪水観測所日雨量表

洪水		S36. 6. 24												
月	日	雲井 (24)	信楽 (気)	槇山 (60)	新田 (19)	玉滝 (55)	甲賀	柘植 (54)	土山 (気)	枚方 (31)	枚方 (気)	生駒山 (気)	田辺	田辺 (68)
6	2													
	3													
	4													
	5													
	6													
	7													
	8													
	9													
	10													
	11													
	12													
	13													
	14													
	15													
	16													
	17													
	18													
	19													
	20													
	21													
	22													
	23													
	24	-	-	-	-	29.5	-	9.5	-	40.6	-	-	-	-
	25	-	-	-	-	85.0	-	89.1	-	88.0	-	-	-	-
	26	-	-	-	-	120.5	-	93.4	-	94.0	-	-	-	-
	27	-	-	-	-	108.0	-	96.1	-	68.0	-	-	-	-

近畿地方整備局 淀川水系 対象洪水観測所日雨量表

洪水		S36. 6. 24													
月	日	田辺 (気)	菱田	井手	木津	奈良 (気)	加茂 (6 7)	鷺峰山 (気)	鷺峰山	布目ダム (水)	峰寺 (水)	高山ダム (水)	多羅尾 (3 7)	尾山 (6 5)	
6	2														
	3														
	4														
	5														
	6														
	7														
	8														
	9														
	10														
	11														
	12														
	13														
	14														
	15														
	16														
	17														
	18														
	19														
	20														
	21														
	22														
	23														
	24		-	-	-	-	32.0	34.0	-	-	-	-	-	-	29.5
	25		-	-	-	-	70.0	72.0	-	-	-	-	-	-	104.9
	26		-	-	-	-	80.0	76.0	-	-	-	-	-	-	95.0
	27		-	-	-	-	87.6	62.0	-	-	-	-	-	-	88.0

近畿地方整備局 淀川水系 対象洪水観測所日雨量表

洪水		S36. 6. 24													
月	日	島ヶ原 (5 6)	五瀬 (3 4)	島ヶ原	上野 (5 3)	上野 (気)	荒木 (7 1)	依那古 (6 5)	阿保 (5 1)	坂下 (6 3)	阿波 (5 2)	井之市 (水)	針 (気)	針ヶ別所 (水)	
6	2														
	3														
	4														
	5														
	6														
	7														
	8														
	9														
	10														
	11														
	12														
	13														
	14														
	15														
	16														
	17														
	18														
	19														
	20														
	21														
	22														
	23														
	24		25.3	-	-	30.3	-	-	-	23.4	-	28.0	-	-	-
	25		93.2	-	-	92.3	-	-	-	75.5	-	68.0	-	-	-
	26		95.2	-	-	107.3	-	-	-	112.5	-	200.0	-	-	-
	27		110.2	-	-	87.4	-	-	-	74.0	-	77.0	-	-	-

近畿地方整備局 淀川水系 対象洪水観測所日雨量表

洪水		S36.6.24												
月	日	針ヶ別所 (66)	榛原 (61)	室生ダム (水)	笠間 (水)	室生 (水)	家野 (水)	名張 (気)	曾爾 (68)	曾爾 (水)	青蓮池ダム (水)	名張 (64)	国津 (水)	国見山 (気)
6	2													
	3													
	4													
	5													
	6													
	7													
	8													
	9													
	10													
	11													
	12													
	13													
	14													
	15													
	16													
	17													
	18													
	19													
	20													
	21													
	22													
	23													
	24	32.0	35.2	-	-	32.0	-	-	36.3	-	-	29.0	-	-
	25	89.0	84.7	-	-	83.5	-	-	98.0	-	-	85.6	-	-
	26	72.1	67.4	-	-	95.6	-	-	122.5	-	-	100.3	-	-
	27	90.0	74.2	-	-	91.2	-	-	79.0	-	-	76.7	-	-

近畿地方整備局 淀川水系 対象洪水観測所日雨量表

洪水		S36. 6. 24													
月	日	伊賀見 (水)	曾爾 (気)	伊賀見 (7 2)	太郎生 (水)	太郎生 (5 7)	霧生 (水)	霧生 (5 0)	大宇陀 (気)	大宇陀 (水)	古市場 (水)	内牧 (水)	岩端 (5 9)	高見 (気)	
6	2														
	3														
	4														
	5														
	6														
	7														
	8														
	9														
	10														
	11														
	12														
	13														
	14														
	15														
	16														
	17														
	18														
	19														
	20														
	21														
	22														
	23														
	24		-	-	-	-	11.0	-	-	-	-	32.0	-	38.5	-
	25		-	-	-	-	128.0	-	-	-	-	92.0	-	87.8	-
	26		-	-	-	-	189.0	-	-	-	-	73.0	-	105.0	-
	27		-	-	-	-	66.0	-	-	-	-	82.0	-	86.2	-

近畿地方整備局 淀川水系 対象洪水観測所日雨量表

洪水		S36. 6. 24												
月	日	山粕 (7 5)	桃俣 (7 1)	桃俣 (水)	土屋原 (7 3)	菅野 (水)	神末 (水)	白山 (気)	粥見 (気)	黒津	大鳥居	笠取	高井	室生
6	2													
	3													
	4													
	5													
	6													
	7													
	8													
	9													
	10													
	11													
	12													
	13													
	14													
	15													
	16													
	17													
	18													
	19													
	20													
	21													
	22													
	23													
	24	-	-	-	-	-	-	-	-	-	46.8	-	34.2	-
	25	-	-	-	-	-	-	-	-	-	93.9	-	84.2	-
	26	-	-	-	-	-	-	-	-	-	94.2	-	81.3	-
	27	-	-	-	-	-	-	-	-	-	90.1	-	81.0	-

近畿地方整備局 淀川水系 対象洪水観測所日雨量表

洪水		S36. 6. 24													
月	日	三栖	神吉	桂	中川	北大河原	湯船	東別院	本梅	殿田	岩山	小田原	朝宮	南新田	
6	2														
	3														
	4														
	5														
	6														
	7														
	8														
	9														
	10														
	11														
	12														
	13														
	14														
	15														
	16														
	17														
	18														
	19														
	20														
	21														
	22														
	23														
	24		-	-	-	-	-	-	-	-	-	-	46.0	40.0	-
	25		-	-	-	-	-	-	-	-	-	-	83.0	81.0	-
	26		-	-	-	-	-	-	-	-	-	-	100.5	99.0	-
	27		-	-	-	-	-	-	-	-	-	-	100.0	65.0	-

近畿地方整備局 淀川水系 対象洪水観測所日雨量表

洪水		S36. 6. 24													
月	日	大河原	大峯	高原	愛宕山	魚谷峠	平野	水口	勅旨	小原	笠取山	天理	鷺家口	世木堰堤	
6	2														
	3														
	4														
	5														
	6														
	7														
	8														
	9														
	10														
	11														
	12														
	13														
	14														
	15														
	16														
	17														
	18														
	19														
	20														
	21														
	22														
	23														
	24		30.0	-	-	-	-	0.0	-	34.3	32.0	-	37.1	-	-
	25		100.0	-	-	-	-	145.6	-	86.2	73.3	-	37.1	-	-
	26		86.0	-	-	-	-	124.6	-	104.0	104.0	-	66.5	-	-
	27		111.0	-	-	-	-	89.0	-	74.3	77.0	-	111.5	-	-

近畿地方整備局 淀川水系 対象洪水観測所日雨量表

洪水		S36. 6. 24												
月	日	荒神橋	東本梅	宇治田原	南の庄									
6	2													
	3													
	4													
	5													
	6													
	7													
	8													
	9													
	10													
	11													
	12													
	13													
	14													
	15													
	16													
	17													
	18													
	19													
	20													
	21													
	22													
	23													
	24		-	-	-	-								
	25		-	-	-	-								
	26		-	-	-	-								
	27		-	-	-	-								

近畿地方整備局 淀川水系 対象洪水観測所日雨量表

洪水		S36. 10. 26													
月	日	高屋川橋	上弓削	京北 (気)	黒田 (102)	上黒田	広河原 (16)	鎌倉 (13)	花背	榎	園部 (15)	園部 (気)	園部 (府)	殿田 (14)	
10	3														
	4														
	5														
	6														
	7														
	8														
	9														
	10														
	11														
	12														
	13														
	14														
	15														
	16														
	17														
	18														
	19														
	20														
	21														
	22														
	23														
	24														
	25														
	26		-	-	-	35.0	-	-	-	53.2	-	-	53.0	-	-
	27		-	-	-	212.0	-	-	-	258.6	-	-	197.0	-	-
	28		-	-	-	23.0	-	-	-	29.5	-	-	8.0	-	-

近畿地方整備局 淀川水系 対象洪水観測所日雨量表

洪水		S36. 10. 26													
月	日	新町 (0 5)	新庄 (0 4)	亀岡	亀岡 (0 7)	周山 (府)	周山 (0 3)	雲ヶ畑 (0 8)	上賀茂	京都 (気)	京都	花背 (0 1)	花背峠 (気)	大原	
10	3														
	4														
	5														
	6														
	7														
	8														
	9														
	10														
	11														
	12														
	13														
	14														
	15														
	16														
	17														
	18														
	19														
	20														
	21														
	22														
	23														
	24														
	25														
	26		-	44.0	-	46.0	-	74.0	23.5	-	19.8	-	-	-	-
	27		-	176.0	-	172.5	-	238.0	162.0	-	140.4	-	-	-	-
	28		-	11.0	-	15.5	-	16.0	0.0	-	8.7	-	-	-	-

近畿地方整備局 淀川水系 対象洪水観測所日雨量表

洪水		S36. 10. 26												
月	日	比叡山 (09)	倉垣 (水)	歌垣 (75)	余野	箕面 (気)	西別院 (06)	山崎 (30)	長岡京 (気)	乙訓	八幡 (70)	八幡	巨椋池 (35)	松井 (69)
10	3													
	4													
	5													
	6													
	7													
	8													
	9													
	10													
	11													
	12													
	13													
	14													
	15													
	16													
	17													
	18													
	19													
	20													
	21													
	22													
	23													
	24													
	25													
	26	17.8	-	-	-	-	49.1	25.0	-	-	19.0	-	-	-
	27	155.8	-	-	-	-	185.8	127.7	-	-	123.0	-	-	-
	28	12.2	-	-	-	-	12.0	8.9	-	-	18.0	-	-	-

近畿地方整備局 淀川水系 対象洪水観測所日雨量表

洪水		S36. 10. 26													
月	日	宇治	小栗栖	勸修寺	山科 (01)	天ヶ瀬 (30)	笠取	西笠取 (28)	荒木	大津 (気)	瀬田川 (27)	宮村 (28)	田代	信楽 (県)	
10	3														
	4														
	5														
	6														
	7														
	8														
	9														
	10														
	11														
	12														
	13														
	14														
	15														
	16														
	17														
	18														
	19														
	20														
	21														
	22														
	23														
	24														
	25														
	26		14.2	20.0	-	13.9	-	14.5	-	-	11.0	15.0	19.1	-	-
	27		149.8	140.8	-	170.7	-	140.0	-	-	152.0	163.1	174.4	-	-
	28		8.4	0.6	-	8.8	-	11.0	-	-	8.0	8.0	10.0	-	-

近畿地方整備局 淀川水系 対象洪水観測所日雨量表

洪水		S36. 10. 26												
月	日	雲井 (24)	信楽 (気)	槇山 (60)	新田 (19)	玉滝 (55)	甲賀	柘植 (54)	土山 (気)	枚方 (31)	枚方 (気)	生駒山 (気)	田辺	田辺 (68)
10	3													
	4													
	5													
	6													
	7													
	8													
	9													
	10													
	11													
	12													
	13													
	14													
	15													
	16													
	17													
	18													
	19													
	20													
	21													
	22													
	23													
	24													
	25													
	26	29.7	-	-	-	28.0	-	76.0	97.0	26.7	-	-	-	-
	27	247.3	-	-	-	188.5	-	240.7	269.0	0.0	-	-	-	-
	28	9.9	-	-	-	10.6	-	11.9	21.0	140.0	-	-	-	-

近畿地方整備局 淀川水系 対象洪水観測所日雨量表

洪水		S36. 10. 26													
月	日	田辺 (気)	菱田	井手	木津	奈良 (気)	加茂 (6 7)	鷺峰山 (気)	鷺峰山	布目ダム (水)	峰寺 (水)	高山ダム (水)	多羅尾 (3 7)	尾山 (6 5)	
10	3														
	4														
	5														
	6														
	7														
	8														
	9														
	10														
	11														
	12														
	13														
	14														
	15														
	16														
	17														
	18														
	19														
	20														
	21														
	22														
	23														
	24														
	25														
	26		-	-	-	-	13.0	20.0	-	-	-	-	-	-	30.3
	27		-	-	-	-	151.0	129.0	-	-	-	-	-	-	189.5
	28		-	-	-	-	12.0	11.0	-	-	-	-	-	-	20.7

近畿地方整備局 淀川水系 対象洪水観測所日雨量表

洪水		S36. 10. 26												
月	日	島ヶ原 (5 6)	五瀬 (3 4)	島ヶ原	上野 (5 3)	上野 (気)	荒木 (7 1)	依那古 (6 5)	阿保 (5 1)	坂下 (6 3)	阿波 (5 2)	井之市 (水)	針 (気)	針ヶ別所 (水)
10	3													
	4													
	5													
	6													
	7													
	8													
	9													
	10													
	11													
	12													
	13													
	14													
	15													
	16													
	17													
	18													
	19													
	20													
	21													
	22													
	23													
	24													
	25													
	26		12.4	-	-	32.8	-	-	-	54.0	-	215.0	-	-
	27		227.0	-	-	240.7	-	-	-	210.3	-	370.0	-	-
	28		12.8	-	-	12.9	-	-	-	13.1	-	17.0	-	-

近畿地方整備局 淀川水系 対象洪水観測所日雨量表

洪水		S36. 10. 26													
月	日	針ヶ別所 (6 6)	榛原 (6 1)	室生ダム (水)	笠間 (水)	室生 (水)	家野 (水)	名張 (気)	曾爾 (6 8)	曾爾 (水)	青蓮池ダム (水)	名張 (6 4)	国津 (水)	国見山 (気)	
10	3														
	4														
	5														
	6														
	7														
	8														
	9														
	10														
	11														
	12														
	13														
	14														
	15														
	16														
	17														
	18														
	19														
	20														
	21														
	22														
	23														
	24														
	25														
	26		39.6	35.5	-	-	90.0	-	59.0	125.0	-	-	70.3	-	-
	27		179.6	181.6	-	-	243.0	-	230.0	229.0	-	-	248.8	-	-
	28		18.9	29.1	-	-	28.0	-	16.0	36.5	-	-	18.1	-	-

近畿地方整備局 淀川水系 対象洪水観測所日雨量表

洪水		S36. 10. 26													
月	日	伊賀見 (水)	曾爾 (気)	伊賀見 (7 2)	太郎生 (水)	太郎生 (5 7)	霧生 (水)	霧生 (5 0)	大宇陀 (気)	大宇陀 (水)	古市場 (水)	内牧 (水)	岩端 (5 9)	高見 (気)	
10	3														
	4														
	5														
	6														
	7														
	8														
	9														
	10														
	11														
	12														
	13														
	14														
	15														
	16														
	17														
	18														
	19														
	20														
	21														
	22														
	23														
	24														
	25														
	26		-	125.0	-	-	173.0	-	-	-	-	40.8	-	70.0	-
	27		-	229.0	-	-	152.0	-	-	-	-	191.0	-	233.5	-
	28		-	37.0	-	-	60.6	-	-	-	-	39.8	-	35.0	-

近畿地方整備局 淀川水系 対象洪水観測所日雨量表

洪水		S36. 10. 26													
月	日	山粕 (7 5)	桃俣 (7 1)	桃俣 (水)	土屋原 (7 3)	菅野 (水)	神末 (水)	白山 (気)	粥見 (気)	黒津	大鳥居	笠取	高井	室生	
10	3														
	4														
	5														
	6														
	7														
	8														
	9														
	10														
	11														
	12														
	13														
	14														
	15														
	16														
	17														
	18														
	19														
	20														
	21														
	22														
	23														
	24														
	25														
	26		-	-	-	-	-	-	-	-	-	0.0	-	64.3	-
	27		-	-	-	-	-	-	-	-	-	180.0	-	254.3	-
	28		-	-	-	-	-	-	-	-	-	5.5	-	41.3	-

近畿地方整備局 淀川水系 対象洪水観測所日雨量表

洪水		S36. 10. 26													
月	日	三栖	神吉	桂	中川	北大河原	湯船	東別院	本梅	殿田	岩山	小田原	朝宮	南新田	
10	3														
	4														
	5														
	6														
	7														
	8														
	9														
	10														
	11														
	12														
	13														
	14														
	15														
	16														
	17														
	18														
	19														
	20														
	21														
	22														
	23														
	24														
	25														
	26		-	-	-	-	-	-	-	-	-	-	13.3	15.6	14.2
	27		-	-	-	-	-	-	-	-	-	-	161.5	180.8	238.4
	28		-	-	-	-	-	-	-	-	-	-	6.0	9.6	33.0

近畿地方整備局 淀川水系 対象洪水観測所日雨量表

洪水		S36. 10. 26													
月	日	大河原	大峯	高原	愛宕山	魚谷峠	平野	水口	勅旨	小原	笠取山	天理	鷺家口	世木堰堤	
10	3														
	4														
	5														
	6														
	7														
	8														
	9														
	10														
	11														
	12														
	13														
	14														
	15														
	16														
	17														
	18														
	19														
	20														
	21														
	22														
	23														
	24														
	25														
	26		20.0	-	-	36.0	-	20.3	57.1	30.4	-	-	14.6	-	51.7
	27		194.0	-	-	208.0	-	160.0	163.0	244.8	-	-	186.8	-	195.4
	28		10.0	-	-	25.0	-	5.0	8.0	7.7	-	-	29.1	-	16.3

近畿地方整備局 淀川水系 対象洪水観測所日雨量表

洪水		S36. 10. 26											
月	日	荒神橋	東本梅	宇治田原	南の庄								
10	3												
	4												
	5												
	6												
	7												
	8												
	9												
	10												
	11												
	12												
	13												
	14												
	15												
	16												
	17												
	18												
	19												
	20												
	21												
	22												
	23												
	24												
	25												
	26		-	-	-	-							
	27		-	-	-	-							
	28		-	-	-	-							

近畿地方整備局 淀川水系 対象洪水観測所日雨量表

洪水		S37. 8. 24													
月	日	高屋川橋	上弓削	京北 (気)	黒田 (102)	上黒田	広河原 (16)	鎌倉 (13)	花背	榎	園部 (15)	園部 (気)	園部 (府)	殿田 (14)	
8	1														
	2														
	3														
	4														
	5														
	6														
	7														
	8														
	9														
	10														
	11														
	12														
	13														
	14														
	15														
	16														
	17														
	18														
	19														
	20														
	21														
	22														
	23														
	24		-	0.0	-	25.6	-	-	-	12.1	-	-	-	-	-
	25		-	33.0	-	52.0	-	-	-	79.4	-	-	-	-	-
	26		-	11.0	-	11.0	-	-	-	12.1	-	-	-	-	-

近畿地方整備局 淀川水系 対象洪水観測所日雨量表

洪水		S37. 8. 24													
月	日	新町 (0 5)	新庄 (0 4)	亀岡	亀岡 (0 7)	周山 (府)	周山 (0 3)	雲ヶ畑 (0 8)	上賀茂	京都 (気)	京都	花背 (0 1)	花背峠 (気)	大原	
8	1														
	2														
	3														
	4														
	5														
	6														
	7														
	8														
	9														
	10														
	11														
	12														
	13														
	14														
	15														
	16														
	17														
	18														
	19														
	20														
	21														
	22														
	23														
	24		-	-	-	-	-	-	-	-	0.0	-	-	-	-
	25		-	-	-	-	-	-	-	-	29.2	-	-	-	-
	26		-	-	-	-	-	-	-	-	3.8	-	-	-	-

近畿地方整備局 淀川水系 対象洪水観測所日雨量表

洪水		S37. 8. 24												
月	日	比叡山 (09)	倉垣 (水)	歌垣 (75)	余野	箕面 (気)	西別院 (06)	山崎 (30)	長岡京 (気)	乙訓	八幡 (70)	八幡	巨椋池 (35)	松井 (69)
8	1													
	2													
	3													
	4													
	5													
	6													
	7													
	8													
	9													
	10													
	11													
	12													
	13													
	14													
	15													
	16													
	17													
	18													
	19													
	20													
	21													
	22													
	23													
	24	21.8	-	0.0	0.0	-	-	-	-	-	-	-	-	-
	25	56.8	-	13.6	0.0	-	-	-	-	-	-	-	-	-
	26	15.9	-	4.7	10.0	-	-	-	-	-	-	-	-	-

近畿地方整備局 淀川水系 対象洪水観測所日雨量表

洪水		S37. 8. 24													
月	日	宇治	小栗栖	勸修寺	山科 (01)	天ヶ瀬 (30)	笠取	西笠取 (28)	荒木	大津 (気)	瀬田川 (27)	宮村 (28)	田代	信楽 (県)	
8	1														
	2														
	3														
	4														
	5														
	6														
	7														
	8														
	9														
	10														
	11														
	12														
	13														
	14														
	15														
	16														
	17														
	18														
	19														
	20														
	21														
	22														
	23														
	24		19.0	-	-	42.7	-	16.3	-	-	-	0.0	-	-	-
	25		58.4	-	-	58.3	-	100.2	-	-	-	113.0	-	-	-
	26		1.7	-	-	10.2	-	11.4	-	-	-	10.0	-	-	-

近畿地方整備局 淀川水系 対象洪水観測所日雨量表

洪水		S37. 8. 24												
月	日	雲井 (24)	信楽 (気)	槇山 (60)	新田 (19)	玉滝 (55)	甲賀	柘植 (54)	土山 (気)	枚方 (31)	枚方 (気)	生駒山 (気)	田辺	田辺 (68)
8	1													
	2													
	3													
	4													
	5													
	6													
	7													
	8													
	9													
	10													
	11													
	12													
	13													
	14													
	15													
	16													
	17													
	18													
	19													
	20													
	21													
	22													
	23													
	24	-	-	-	-	0.0	-	0.0	-	-	-	-	-	-
	25	-	-	-	-	109.0	-	220.0	-	-	-	-	-	-
	26	-	-	-	-	4.0	-	0.0	-	-	-	-	-	-

近畿地方整備局 淀川水系 対象洪水観測所日雨量表

洪水		S37. 8. 24													
月	日	田辺 (気)	菱田	井手	木津	奈良 (気)	加茂 (6 7)	鷺峰山 (気)	鷺峰山	布目ダム (水)	峰寺 (水)	高山ダム (水)	多羅尾 (3 7)	尾山 (6 5)	
8	1														
	2														
	3														
	4														
	5														
	6														
	7														
	8														
	9														
	10														
	11														
	12														
	13														
	14														
	15														
	16														
	17														
	18														
	19														
	20														
	21														
	22														
	23														
	24		-	-	-	-	-	-	-	-	-	-	-	-	-
	25		-	-	-	-	-	-	-	-	-	-	-	-	-
	26		-	-	-	-	-	-	-	-	-	-	-	-	-

近畿地方整備局 淀川水系 対象洪水観測所日雨量表

洪水		S37. 8. 24												
月	日	島ヶ原 (5 6)	五瀬 (3 4)	島ヶ原	上野 (5 3)	上野 (気)	荒木 (7 1)	依那古 (6 5)	阿保 (5 1)	坂下 (6 3)	阿波 (5 2)	井之市 (水)	針 (気)	針ヶ別所 (水)
8	1													
	2													
	3													
	4													
	5													
	6													
	7													
	8													
	9													
	10													
	11													
	12													
	13													
	14													
	15													
	16													
	17													
	18													
	19													
	20													
	21													
	22													
	23													
	24	-	-	-	2.3	-	-	-	12.3	-	12.0	-	-	-
	25	-	-	-	194.5	-	-	-	204.0	-	346.4	-	-	-
	26	-	-	-	1.4	-	-	-	0.0	-	6.0	-	-	-

近畿地方整備局 淀川水系 対象洪水観測所日雨量表

洪水		S37. 8. 24												
月	日	針ヶ別所 (66)	榛原 (61)	室生ダム (水)	笠間 (水)	室生 (水)	家野 (水)	名張 (気)	曾爾 (68)	曾爾 (水)	青蓮池ダム (水)	名張 (64)	国津 (水)	国見山 (気)
8	1													
	2													
	3													
	4													
	5													
	6													
	7													
	8													
	9													
	10													
	11													
	12													
	13													
	14													
	15													
	16													
	17													
	18													
	19													
	20													
	21													
	22													
	23													
	24	7.0	2.3	-	-	12.0	-	-	6.7	-	-	22.7	-	0.0
	25	136.0	139.7	-	-	165.0	-	-	230.0	-	-	143.9	-	232.0
	26	15.0	6.2	-	-	7.0	-	-	4.8	-	-	1.6	-	8.0

近畿地方整備局 淀川水系 対象洪水観測所日雨量表

洪水		S37. 8. 24													
月	日	伊賀見 (水)	曾爾 (気)	伊賀見 (7 2)	太郎生 (水)	太郎生 (5 7)	霧生 (水)	霧生 (5 0)	大宇陀 (気)	大宇陀 (水)	古市場 (水)	内牧 (水)	岩端 (5 9)	高見 (気)	
8	1														
	2														
	3														
	4														
	5														
	6														
	7														
	8														
	9														
	10														
	11														
	12														
	13														
	14														
	15														
	16														
	17														
	18														
	19														
	20														
	21														
	22														
	23														
	24		-	-	-	-	-	-	-	-	-	0.0	-	6.5	-
	25		-	-	-	-	-	-	-	-	-	125.0	-	170.6	-
	26		-	-	-	-	-	-	-	-	-	4.0	-	3.0	-

近畿地方整備局 淀川水系 対象洪水観測所日雨量表

洪水		S37. 8. 24												
月	日	山粕 (7 5)	桃俣 (7 1)	桃俣 (水)	土屋原 (7 3)	菅野 (水)	神末 (水)	白山 (気)	粥見 (気)	黒津	大鳥居	笠取	高井	室生
8	1													
	2													
	3													
	4													
	5													
	6													
	7													
	8													
	9													
	10													
	11													
	12													
	13													
	14													
	15													
	16													
	17													
	18													
	19													
	20													
	21													
	22													
	23													
	24	-	-	-	-	-	-	-	-	-	2.2	-	6.5	-
	25	-	-	-	-	-	-	-	-	-	124.5	-	145.0	-
	26	-	-	-	-	-	-	-	-	-	1.5	-	4.0	-

近畿地方整備局 淀川水系 対象洪水観測所日雨量表

洪水		S37. 8. 24													
月	日	三栖	神吉	桂	中川	北大河原	湯船	東別院	本梅	殿田	岩山	小田原	朝宮	南新田	
8	1														
	2														
	3														
	4														
	5														
	6														
	7														
	8														
	9														
	10														
	11														
	12														
	13														
	14														
	15														
	16														
	17														
	18														
	19														
	20														
	21														
	22														
	23														
	24		-	-	-	-	-	-	-	-	-	-	5.6	3.1	2.5
	25		-	-	-	-	-	-	-	-	-	-	94.4	114.6	120.0
	26		-	-	-	-	-	-	-	-	-	-	11.0	14.2	7.0

近畿地方整備局 淀川水系 対象洪水観測所日雨量表

洪水		S37. 8. 24													
月	日	大河原	大峯	高原	愛宕山	魚谷峠	平野	水口	勅旨	小原	笠取山	天理	鷺家口	世木堰堤	
8	1														
	2														
	3														
	4														
	5														
	6														
	7														
	8														
	9														
	10														
	11														
	12														
	13														
	14														
	15														
	16														
	17														
	18														
	19														
	20														
	21														
	22														
	23														
	24		0.0	-	1.0	0.0	0.0	16.1	-	3.1	3.5	-	-	-	-
	25		120.0	-	12.6	18.0	48.0	122.8	-	120.4	110.0	-	-	-	-
	26		5.0	-	4.2	8.0	18.0	4.8	-	3.7	5.4	-	-	-	-

近畿地方整備局 淀川水系 対象洪水観測所日雨量表

洪水		S37. 8. 24											
月	日	荒神橋	東本梅	宇治田原	南の庄								
8	1												
	2												
	3												
	4												
	5												
	6												
	7												
	8												
	9												
	10												
	11												
	12												
	13												
	14												
	15												
	16												
	17												
	18												
	19												
	20												
	21												
	22												
	23												
	24		-	0.0	-	-							
	25		-	2.0	-	-							
	26		-	3.0	-	-							

近畿地方整備局 淀川水系 対象洪水観測所日雨量表

洪水		S40.9.16												
月	日	高屋川橋	上弓削	京北 (気)	黒田 (102)	上黒田	広河原 (16)	鎌倉 (13)	花背	榎	園部 (15)	園部 (気)	園部 (府)	殿田 (14)
8	24													
	25													
	26													
	27													
	28													
	29													
	30													
9	31													
	1													
	2													
	3													
	4													
	5													
	6													
	7													
	8													
	9													
	10													
11														
12														
13														
14														
15														
16		-	-	-	105.4	-	86.0	-	-	-	-	128.0	-	124.0
17		-	-	-	228.6	-	173.5	-	-	-	-	162.0	-	146.0
18		-	-	-	3.5	-	0.0	-	-	-	-	3.0	-	0.0

近畿地方整備局 淀川水系 対象洪水観測所日雨量表

洪水		S40.9.16												
月	日	新町 (05)	新庄 (04)	亀岡	亀岡 (07)	周山 (府)	周山 (03)	雲ヶ畑 (08)	上賀茂	京都 (気)	京都	花背 (01)	花背峠 (気)	大原
8	24													
	25													
	26													
	27													
	28													
	29													
	30													
9	31													
	1													
	2													
	3													
	4													
	5													
	6													
	7													
	8													
	9													
	10													
11														
12														
13														
14														
15														
16		134.0	144.0	-	120.0	-	114.3	89.4	-	82.0	-	48.9	-	-
17		134.0	124.3	-	123.0	-	165.7	175.1	-	137.2	-	121.0	-	-
18		0.0	1.0	-	0.0	-	1.0	0.0	-	0.8	-	43.8	-	-

近畿地方整備局 淀川水系 対象洪水観測所日雨量表

洪水		S40.9.16												
月	日	比叡山 (09)	倉垣 (水)	歌垣 (75)	余野	箕面 (気)	西別院 (06)	山崎 (30)	長岡京 (気)	乙訓	八幡 (70)	八幡	巨椋池 (35)	松井 (69)
8	24													
	25													
	26													
	27													
	28													
	29													
	30													
9	31													
	1													
	2													
	3													
	4													
	5													
	6													
	7													
	8													
	9													
	10													
11														
12														
13														
14														
15														
16		65.7	-	-	-	-	129.0	59.2	-	-	58.7	-	-	58.8
17		73.5	-	-	-	-	179.0	72.0	-	-	45.3	-	-	79.1
18		0.4	-	-	-	-	0.0	0.0	-	-	0.0	-	-	0.0

近畿地方整備局 淀川水系 対象洪水観測所日雨量表

洪水		S40.9.16												
月	日	宇治	小栗栖	勸修寺	山科 (01)	天ヶ瀬 (30)	笠取	西笠取 (28)	荒木	大津 (気)	瀬田川 (27)	宮村 (28)	田代	信楽 (県)
8	24													
	25													
	26													
	27													
	28													
	29													
	30													
9	31													
	1													
	2													
	3													
	4													
	5													
	6													
	7													
	8													
	9													
	10													
11														
12														
13														
14														
15														
16		-	67.6	-	66.3	-	51.0	-	-	64.0	46.0	24.0	-	-
17		-	122.9	-	111.0	-	123.0	-	-	77.0	102.0	135.0	-	-
18		-	0.0	-	0.5	-	0.0	-	-	0.0	0.0	0.0	-	-

近畿地方整備局 淀川水系 対象洪水観測所日雨量表

洪水		S40.9.16												
月	日	雲井 (24)	信楽 (気)	槇山 (60)	新田 (19)	玉滝 (55)	甲賀	柘植 (54)	土山 (気)	枚方 (31)	枚方 (気)	生駒山 (気)	田辺	田辺 (68)
8	24													
	25													
	26													
	27													
	28													
	29													
	30													
9	31													
	1													
	2													
	3													
	4													
	5													
	6													
	7													
	8													
	9													
	10													
11														
12														
13														
14														
15														
16		18.9	-	-	-	39.0	-	12.0	23.0	50.0	-	-	-	59.0
17		163.8	-	-	-	185.0	-	248.0	241.0	42.0	-	-	-	120.0
18		0.8	-	-	-	0.0	-	0.0	2.0	0.0	-	-	-	0.0

近畿地方整備局 淀川水系 対象洪水観測所日雨量表

洪水		S40.9.16												
月	日	田辺 (気)	菱田	井手	木津	奈良 (気)	加茂 (6 7)	鷺峰山 (気)	鷺峰山	布目ダム (水)	峰寺 (水)	高山ダム (水)	多羅尾 (3 7)	尾山 (6 5)
8	24													
	25													
	26													
	27													
	28													
	29													
	30													
9	31													
	1													
	2													
	3													
	4													
	5													
	6													
	7													
	8													
	9													
	10													
	11													
12														
13														
14														
15														
16		-	-	-	-	17.0	17.4	-	-	-	-	-	17.0	19.7
17		-	-	-	-	136.0	101.2	-	-	-	-	-	175.0	106.3
18		-	-	-	-	0.0	0.0	-	-	-	-	-	3.0	0.8

近畿地方整備局 淀川水系 対象洪水観測所日雨量表

洪水		S40.9.16												
月	日	島ヶ原 (5 6)	五瀬 (3 4)	島ヶ原	上野 (5 3)	上野 (気)	荒木 (7 1)	依那古 (6 5)	阿保 (5 1)	坂下 (6 3)	阿波 (5 2)	井之市 (水)	針 (気)	針ヶ別所 (水)
8	24													
	25													
	26													
	27													
	28													
	29													
	30													
9	31													
	1													
	2													
	3													
	4													
	5													
	6													
	7													
	8													
	9													
	10													
11														
12														
13														
14														
15														
16		11.0	-	-	10.1	-	-	-	31.5	-	34.0	-	-	
17		128.0	-	-	170.1	-	-	-	170.0	-	180.0	-	-	
18		0.0	-	-	0.8	-	-	-	2.0	-	0.0	-	-	

近畿地方整備局 淀川水系 対象洪水観測所日雨量表

洪水		S40.9.16												
月	日	針ヶ別所 (66)	榛原 (61)	室生ダム (水)	笠間 (水)	室生 (水)	家野 (水)	名張 (気)	曾爾 (68)	曾爾 (水)	青蓮池ダム (水)	名張 (64)	国津 (水)	国見山 (気)
8	24													
	25													
	26													
	27													
	28													
	29													
	30													
9	31													
	1													
	2													
	3													
	4													
	5													
	6													
	7													
	8													
	9													
	10													
	11													
12														
13														
14														
15														
16		22.0	19.6	-	-	23.0	-	26.0	30.0	-	-	26.2	-	36.0
17		181.0	160.4	-	-	240.0	-	165.0	287.0	-	-	157.6	-	218.0
18		1.0	1.1	-	-	0.0	-	0.0	0.0	-	-	0.0	-	0.0

近畿地方整備局 淀川水系 対象洪水観測所日雨量表

洪水		S40.9.16												
月	日	伊賀見 (水)	曾爾 (気)	伊賀見 (72)	太郎生 (水)	太郎生 (57)	霧生 (水)	霧生 (50)	大宇陀 (気)	大宇陀 (水)	古市場 (水)	内牧 (水)	岩端 (59)	高見 (気)
8	24													
	25													
	26													
	27													
	28													
	29													
	30													
9	31													
	1													
	2													
	3													
	4													
	5													
	6													
	7													
	8													
	9													
	10													
11														
12														
13														
14														
15														
16		-	22.0	-	-	48.8	-	-	22.0	-	32.0	-	22.5	-
17		-	338.0	-	-	263.0	-	-	163.0	-	144.0	-	175.0	-
18		-	1.0	-	-	0.3	-	-	2.0	-	1.0	-	1.5	-

近畿地方整備局 淀川水系 対象洪水観測所日雨量表

洪水		S40.9.16												
月	日	山粕 (75)	桃俣 (71)	桃俣 (水)	土屋原 (73)	菅野 (水)	神末 (水)	白山 (気)	粥見 (気)	黒津	大鳥居	笠取	高井	室生
8	24													
	25													
	26													
	27													
	28													
	29													
	30													
9	31													
	1													
	2													
	3													
	4													
	5													
	6													
	7													
	8													
	9													
	10													
11														
12														
13														
14														
15														
16		-	-	-	-	46.0	-	-	-	-	27.0	-	27.3	-
17		-	-	-	-	244.0	-	-	-	-	143.0	-	175.3	-
18		-	-	-	-	0.0	-	-	-	-	3.0	-	1.2	-

近畿地方整備局 淀川水系 対象洪水観測所日雨量表

洪水		S40.9.16												
月	日	三栖	神吉	桂	中川	北大河原	湯船	東別院	本梅	殿田	岩山	小田原	朝宮	南新田
8	24													
	25													
	26													
	27													
	28													
	29													
	30													
9	31													
	1													
	2													
	3													
	4													
	5													
	6													
	7													
	8													
	9													
	10													
11														
12														
13														
14														
15														
16		-	111.9	-	-	-	-	-	-	-	-	-	-	
17		-	144.1	-	-	-	-	-	-	-	-	-	-	
18		-	3.2	-	-	-	-	-	-	-	-	-	-	

近畿地方整備局 淀川水系 対象洪水観測所日雨量表

洪水		S40.9.16												
月	日	大河原	大峯	高原	愛宕山	魚谷峠	平野	水口	勅旨	小原	笠取山	天理	鷺家口	世木堰堤
8	24													
	25													
	26													
	27													
	28													
	29													
	30													
9	31													
	1													
	2													
	3													
	4													
	5													
	6													
	7													
	8													
	9													
	10													
11														
12														
13														
14														
15														
16		-	-	-	115.0	83.0	-	-	-	-	-	-	-	122.7
17		-	-	-	176.0	114.0	-	-	-	-	-	-	-	144.1
18		-	-	-	1.0	1.0	-	-	-	-	-	-	-	1.0

近畿地方整備局 淀川水系 対象洪水観測所日雨量表

洪水		S40.9.16											
月	日	荒神橋	東本梅	宇治田原	南の庄								
8	24												
	25												
	26												
	27												
	28												
	29												
	30												
9	31												
	1												
	2												
	3												
	4												
	5												
	6												
	7												
	8												
	9												
	10												
11													
12													
13													
14													
15													
16		-	-	-	-								
17		-	-	-	-								
18		-	-	-	-								

近畿地方整備局 淀川水系 対象洪水観測所日雨量表

洪水		S47.9.13												
月	日	高屋川橋	上弓削	京北 (気)	黒田 (102)	上黒田	広河原 (16)	鎌倉 (13)	花背	榎	園部 (15)	園部 (気)	園部 (府)	殿田 (14)
8	23													
	24													
	25													
	26													
	27													
	28													
	29													
9	30													
	31													
	1													
	2													
	3													
	4													
	5													
	6													
	7													
	8													
13	-	-	-	2.8	-	3.1	-	4.0	-	1.0	-	-	1.0	
14	-	-	-	26.4	-	30.1	-	2.5	-	28.0	-	-	19.2	
15	-	-	-	3.5	-	4.1	-	37.5	-	2.0	-	-	3.4	
16	-	-	-	203.3	-	305.7	-	223.5	-	209.0	-	-	167.1	
17	-	-	-	0.0	-	0.0	-	0.0	-	2.0	-	-	0.0	

近畿地方整備局 淀川水系 対象洪水観測所日雨量表

洪水		S47.9.13													
月	日	新町 (05)	新庄 (04)	亀岡	亀岡 (07)	周山 (府)	周山 (03)	雲ヶ畑 (08)	上賀茂	京都 (気)	京都	花背 (01)	花背峠 (気)	大原	
8	23														
	24														
	25														
	26														
	27														
	28														
	29														
	30														
	31														
	9	1													
		2													
3															
4															
5															
6															
7															
8															
9															
10															
11															
12															
13		0.0	0.0	-	0.0	-	2.0	0.0	-	1.5	0.0	4.1	-	-	
14		21.0	20.0	-	22.0	-	39.9	21.0	-	33.0	1.0	36.2	-	-	
15		3.0	4.0	-	5.0	-	3.3	3.0	-	7.5	36.0	8.0	-	-	
16		153.0	150.0	-	127.0	-	171.9	170.0	-	162.5	184.5	147.3	-	-	
17		0.0	0.0	-	0.0	-	0.0	0.0	-	0.0	0.0	0.0	-	-	

近畿地方整備局 淀川水系 対象洪水観測所日雨量表

洪水		S47.9.13													
月	日	比叡山 (09)	倉垣 (水)	歌垣 (75)	余野	箕面 (気)	西別院 (06)	山崎 (30)	長岡京 (気)	乙訓	八幡 (70)	八幡	巨椋池 (35)	松井 (69)	
8	23														
	24														
	25														
	26														
	27														
	28														
	29														
	30														
	31														
	9	1													
		2													
3															
4															
5															
6															
7															
8															
9															
10															
11															
12															
13		4.1	-	-	-	-	2.1	1.4	-	-	-	-	0.0	2.1	
14		39.3	-	-	-	-	48.1	44.5	-	-	-	-	25.0	27.8	
15		8.5	-	-	-	-	7.8	0.0	-	-	-	-	7.5	5.2	
16		191.1	-	-	-	-	227.3	145.0	-	-	-	-	158.0	95.3	
17		0.0	-	-	-	-	0.1	0.0	-	-	-	-	0.0	0.0	

近畿地方整備局 淀川水系 対象洪水観測所日雨量表

洪水		S47.9.13													
月	日	宇治	小栗栖	勸修寺	山科 (01)	天ヶ瀬 (30)	笠取	西笠取 (28)	荒木	大津 (気)	瀬田川 (27)	宮村 (28)	田代	信楽 (県)	
8	23														
	24														
	25														
	26														
	27														
	28														
	29														
	30														
	31														
	9	1													
		2													
3															
4															
5															
6															
7															
8															
9															
10															
11															
12															
13		1.0	-	-	0.0	-	2.5	-	-	-	2.4	2.0	6.7	-	
14		22.0	-	-	30.3	-	21.5	-	-	-	14.8	7.0	13.4	-	
15		7.0	-	-	6.0	-	7.0	-	-	-	16.0	7.0	6.5	-	
16		149.0	-	-	190.0	-	219.5	-	-	-	174.1	143.0	149.7	-	
17		0.0	-	-	0.0	-	0.0	-	-	-	0.0	0.0	0.0	-	

近畿地方整備局 淀川水系 対象洪水観測所日雨量表

洪水		S47.9.13													
月	日	雲井 (24)	信楽 (気)	槇山 (60)	新田 (19)	玉滝 (55)	甲賀	柘植 (54)	土山 (気)	枚方 (31)	枚方 (気)	生駒山 (気)	田辺	田辺 (68)	
8	23														
	24														
	25														
	26														
	27														
	28														
	29														
	30														
	31														
	9	1													
		2													
3															
4															
5															
6															
7															
8															
9															
10															
11															
12															
13		7.3	-	13.0	9.1	12.8	-	5.2	-	1.0	-	-	-	2.2	
14		24.9	-	30.4	29.1	23.1	-	51.8	-	41.0	-	-	-	21.0	
15		6.3	-	7.2	8.4	6.1	-	8.1	-	0.0	-	-	-	27.5	
16		150.4	-	145.6	159.0	198.0	-	244.0	-	86.0	-	-	-	107.7	
17		0.0	-	0.0	0.0	0.0	-	0.2	-	0.0	-	-	-	0.0	

近畿地方整備局 淀川水系 対象洪水観測所日雨量表

洪水		S47.9.13												
月	日	田辺 (気)	菱田	井手	木津	奈良 (気)	加茂 (6 7)	鷺峰山 (気)	鷺峰山	布目ダム (水)	峰寺 (水)	高山ダム (水)	多羅尾 (3 7)	尾山 (6 5)
8	23													
	24													
	25													
	26													
	27													
	28													
	29													
9	30													
	31													
	1													
	2													
	3													
	4													
	5													
	6													
	7													
	8													
9														
10														
11														
12														
13		-	-	-	-	1.0	1.2	-	-	-	-	2.0	5.0	4.0
14		-	-	-	-	7.0	6.4	-	-	-	-	9.0	24.0	33.5
15		-	-	-	-	8.0	7.9	-	-	-	-	7.0	6.0	4.4
16		-	-	-	-	99.0	108.3	-	-	-	-	125.0	135.0	133.0
17		-	-	-	-	0.0	0.0	-	-	-	-	0.0	0.0	0.0

近畿地方整備局 淀川水系 対象洪水観測所日雨量表

洪水		S47.9.13												
月	日	島ヶ原 (56)	五瀬 (34)	島ヶ原	上野 (53)	上野 (気)	荒木 (71)	依那古 (65)	阿保 (51)	坂下 (63)	阿波 (52)	井之市 (水)	針 (気)	針ヶ別所 (水)
8	23													
	24													
	25													
	26													
	27													
	28													
	29													
	30													
	31													
9	1													
	2													
	3													
	4													
	5													
	6													
	7													
	8													
	9													
	10													
	11													
	12													
	13	3.9	10.7	-	-	4.5	-	-	7.6	55.0	27.5	-	-	-
	14	25.7	28.6	-	-	19.5	-	-	35.3	56.7	75.0	-	-	-
	15	7.8	6.0	-	-	11.0	-	-	14.3	68.5	13.7	-	-	-
	16	137.3	153.8	-	-	161.5	-	-	224.5	160.2	200.2	-	-	-
	17	0.0	0.9	-	-	0.0	-	-	0.0	1.9	0.0	-	-	-

近畿地方整備局 淀川水系 対象洪水観測所日雨量表

洪水		S47.9.13												
月	日	針ヶ別所 (66)	榛原 (61)	室生ダム (水)	笠間 (水)	室生 (水)	家野 (水)	名張 (気)	曾爾 (68)	曾爾 (水)	青蓮池ダム (水)	名張 (64)	国津 (水)	国見山 (気)
8	23													
	24													
	25													
	26													
	27													
	28													
	29													
	30													
	31													
9	1													
	2													
	3													
	4													
	5													
	6													
	7													
	8													
	9													
	10													
	11													
	12													
	13	30.1	4.9	-	17.0	2.0	5.0	-	4.4	-	3.0	3.5	-	-
	14	10.4	9.6	-	33.0	32.0	26.0	-	25.3	-	28.0	24.5	-	-
	15	8.0	14.6	-	11.0	19.0	11.0	-	17.4	-	12.0	10.9	-	-
	16	130.7	134.1	-	183.0	189.0	166.0	-	203.0	-	157.0	184.0	-	-
	17	0.0	0.8	-	0.0	1.0	0.0	-	1.6	-	0.0	0.0	-	-

近畿地方整備局 淀川水系 対象洪水観測所日雨量表

洪水		S47.9.13													
月	日	伊賀見 (水)	曾爾 (気)	伊賀見 (72)	太郎生 (水)	太郎生 (57)	霧生 (水)	霧生 (50)	大宇陀 (気)	大宇陀 (水)	古市場 (水)	内牧 (水)	岩端 (59)	高見 (気)	
8	23														
	24														
	25														
	26														
	27														
	28														
	29														
	30														
	31														
	9	1													
		2													
3															
4															
5															
6															
7															
8															
9															
10															
11															
12															
13		-	-	-	-	6.0	-	17.9	-	-	2.0	-	3.0	-	
14		-	-	-	-	53.3	-	66.7	-	-	8.0	-	19.0	-	
15		-	-	-	-	19.5	-	20.5	-	-	14.0	-	18.0	-	
16		-	-	-	-	210.6	-	236.1	-	-	98.0	-	113.8	-	
17		-	-	-	-	0.0	-	0.0	-	-	0.0	-	0.0	-	

近畿地方整備局 淀川水系 対象洪水観測所日雨量表

洪水		S47.9.13													
月	日	山粕 (75)	桃俣 (71)	桃俣 (水)	土屋原 (73)	菅野 (水)	神末 (水)	白山 (気)	粥見 (気)	黒津	大鳥居	笠取	高井	室生	
8	23														
	24														
	25														
	26														
	27														
	28														
	29														
	30														
	31														
	9	1													
		2													
3															
4															
5															
6															
7															
8															
9															
10															
11															
12															
13		-	6.0	-	-	6.0	-	-	-	1.0	5.0	-	-	-	
14		-	37.0	-	-	59.0	-	-	-	12.0	9.0	-	-	-	
15		-	22.0	-	-	27.0	-	-	-	6.0	6.0	-	-	-	
16		-	249.0	-	-	142.0	-	-	-	143.0	147.0	-	-	-	
17		-	0.0	-	-	0.0	-	-	-	0.0	0.0	-	-	-	

近畿地方整備局 淀川水系 対象洪水観測所日雨量表

洪水		S47.9.13													
月	日	三栖	神吉	桂	中川	北大河原	湯船	東別院	本梅	殿田	岩山	小田原	朝宮	南新田	
8	23														
	24														
	25														
	26														
	27														
	28														
	29														
	30														
	31														
	9	1													
		2													
3															
4															
5															
6															
7															
8															
9															
10															
11															
12															
13		0.0	-	-	-	0.0	-	-	-	-	-	-	-	-	
14		26.0	-	-	-	11.0	-	-	-	-	-	-	-	-	
15		10.0	-	-	-	14.5	-	-	-	-	-	-	-	-	
16		128.0	-	-	-	121.0	-	-	-	-	-	-	-	-	
17		0.0	-	-	-	4.5	-	-	-	-	-	-	-	-	

近畿地方整備局 淀川水系 対象洪水観測所日雨量表

洪水		S47.9.13													
月	日	大河原	大峯	高原	愛宕山	魚谷峠	平野	水口	勅旨	小原	笠取山	天理	鷺家口	世木堰堤	
8	23														
	24														
	25														
	26														
	27														
	28														
	29														
	30														
	31														
	9	1													
		2													
3															
4															
5															
6															
7															
8															
9															
10															
11															
12															
13		-	-	-	-	-	-	-	-	-	-	-	-		
14		-	-	-	-	-	-	-	-	-	-	-	-		
15		-	-	-	-	-	-	-	-	-	-	-	-		
16		-	-	-	-	-	-	-	-	-	-	-	-		
17		-	-	-	-	-	-	-	-	-	-	-	-		

近畿地方整備局 淀川水系 対象洪水観測所日雨量表

洪水		S47.9.13												
月	日	荒神橋	東本梅	宇治田原	南の庄									
8	23													
	24													
	25													
	26													
	27													
	28													
	29													
	30													
	31													
	9	1												
		2												
3														
4														
5														
6														
7														
8														
9														
10														
11														
12														
13		-	-	-	-									
14		-	-	-	-									
15		-	-	-	-									
16		-	-	-	-									
17		-	-	-	-									

近畿地方整備局 淀川水系 対象洪水観測所日雨量表

洪水		S57.7.31												
月	日	高屋川橋	上弓削	京北 (気)	黒田 (102)	上黒田	広河原 (16)	鎌倉 (13)	花背	榎	園部 (15)	園部 (気)	園部 (府)	殿田 (14)
7	10													
	11													
	12													
	13													
	14													
	15													
	16													
	17													
	18													
	19													
	20													
21														
22														
23														
24														
25														
26														
27														
28														
29														
30														
31		-	26.0	25.0	20.4	26.0	33.5	-	26.0	-	-	23.0	-	-
8	1	-	169.0	159.0	168.0	133.0	195.2	-	184.0	-	-	144.0	-	-
	2	-	0.0	0.0	0.0	0.0	0.0	-	0.0	-	-	0.0	-	-
	3	-	0.0	0.0	0.2	1.0	0.5	-	0.0	-	-	0.0	-	-
	4	-	0.0	0.0	0.0	0.0	0.0	-	0.0	-	-	0.0	-	-

近畿地方整備局 淀川水系 対象洪水観測所日雨量表

洪水		S57.7.31												
月	日	新町 (05)	新庄 (04)	亀岡	亀岡 (07)	周山 (府)	周山 (03)	雲ヶ畑 (08)	上賀茂	京都 (気)	京都	花背 (01)	花背峠 (気)	大原
7	10													
	11													
	12													
	13													
	14													
	15													
	16													
	17													
	18													
	19													
	20													
21														
22														
23														
24														
25														
26														
27														
28														
29														
30														
	31	37.0	37.5	36.0	36.0	-	24.5	26.0	23.0	33.0	26.0	36.5	36.0	28.0
8	1	136.0	155.0	72.0	72.0	-	134.5	97.9	71.0	78.0	66.0	132.0	120.0	99.0
	2	0.0	0.0	0.0	0.0	-	0.0	0.0	2.0	4.0	2.0	0.0	0.0	1.0
	3	0.0	0.3	0.0	0.0	-	0.0	0.0	0.0	0.0	0.0	0.5	1.0	0.0
	4	0.0	0.0	0.0	0.0	-	0.0	0.0	0.0	0.0	0.0	0.0	0.0	0.0

近畿地方整備局 淀川水系 対象洪水観測所日雨量表

洪水		S57.7.31												
月	日	比叡山 (09)	倉垣 (水)	歌垣 (75)	余野	箕面 (気)	西別院 (06)	山崎 (30)	長岡京 (気)	乙訓	八幡 (70)	八幡	巨椋池 (35)	松井 (69)
7	10													
	11													
	12													
	13													
	14													
	15													
	16													
	17													
	18													
	19													
	20													
	21													
	22													
	23													
	24													
	25													
	26													
	27													
	28													
	29													
	30													
	31	35.8	-	-	-	-	37.0	74.0	45.0	46.0	-	-	48.5	55.1
8	1	93.9	-	-	-	-	121.2	94.0	86.0	59.5	-	-	100.6	106.5
	2	6.0	-	-	-	-	0.3	34.0	18.0	15.0	-	-	27.3	47.8
	3	2.1	-	-	-	-	1.2	3.3	1.0	0.5	-	-	5.2	6.7
	4	0.0	-	-	-	-	0.0	0.0	0.0	0.0	-	-	0.0	0.0

近畿地方整備局 淀川水系 対象洪水観測所日雨量表

洪水		S57.7.31												
月	日	宇治	小栗栖	勸修寺	山科 (01)	天ヶ瀬 (30)	笠取	西笠取 (28)	荒木	大津 (気)	瀬田川 (27)	宮村 (28)	田代	信楽 (県)
7	10													
	11													
	12													
	13													
	14													
	15													
	16													
	17													
	18													
	19													
	20													
21														
22														
23														
24														
25														
26														
27														
28														
29														
30														
31		57.5	46.5	50.0	60.3	57.0	63.0	-	-	69.0	85.0	82.0	129.5	-
8	1	113.5	129.0	119.0	118.9	136.0	165.0	-	-	108.0	197.2	149.0	197.5	-
	2	37.5	19.5	17.0	12.4	46.0	41.0	-	-	20.0	45.4	54.0	46.5	-
	3	7.5	4.5	1.0	1.0	16.0	2.0	-	-	2.0	9.7	22.0	17.5	-
	4	0.0	0.0	0.0	0.0	0.0	0.0	-	-	0.0	0.0	0.0	1.0	-

近畿地方整備局 淀川水系 対象洪水観測所日雨量表

洪水		S57.7.31												
月	日	雲井 (24)	信楽 (気)	槇山 (60)	新田 (19)	玉滝 (55)	甲賀	柘植 (54)	土山 (気)	枚方 (31)	枚方 (気)	生駒山 (気)	田辺	田辺 (68)
7	10													
	11													
	12													
	13													
	14													
	15													
	16													
	17													
	18													
	19													
	20													
21														
22														
23														
24														
25														
26														
27														
28														
29														
30														
	31	95.2	103.0	124.0	76.5	75.1	-	60.0	61.0	36.0	68.0	-	44.5	44.0
8	1	214.3	152.0	207.5	200.0	187.9	-	177.0	151.0	63.0	100.0	-	118.0	94.7
	2	50.9	53.0	88.0	72.3	68.8	-	78.0	63.0	35.6	52.0	-	56.5	58.1
	3	15.2	18.0	25.0	24.2	21.0	-	26.0	22.0	2.4	4.0	-	5.0	3.4
	4	0.0	0.0	1.0	0.0	0.4	-	0.0	0.0	0.0	0.0	-	0.0	0.0

近畿地方整備局 淀川水系 対象洪水観測所日雨量表

洪水		S57.7.31												
月	日	田辺 (気)	菱田	井手	木津	奈良 (気)	加茂 (6 7)	鷺峰山 (気)	鷺峰山	布目ダム (水)	峰寺 (水)	高山ダム (水)	多羅尾 (3 7)	尾山 (6 5)
7	10													
	11													
	12													
	13													
	14													
	15													
	16													
	17													
	18													
	19													
	20													
21														
22														
23														
24														
25														
26														
27														
28														
29														
30														
	31	42.0	-	37.0	45.0	47.0	38.2	58.0	-	-	-	64.0	150.6	78.5
8	1	128.0	-	119.5	125.0	134.0	137.8	167.0	-	-	-	134.0	200.2	180.5
	2	63.0	-	72.5	0.0	136.0	102.1	65.0	-	-	-	110.0	95.5	110.2
	3	6.0	-	14.0	0.0	25.0	31.7	27.0	-	-	-	32.0	27.5	47.5
	4	0.0	-	0.0	0.0	0.0	0.0	0.0	-	-	-	0.0	0.0	0.0

近畿地方整備局 淀川水系 対象洪水観測所日雨量表

洪水		S57.7.31												
月	日	島ヶ原 (56)	五瀬 (34)	島ヶ原	上野 (53)	上野 (気)	荒木 (71)	依那古 (65)	阿保 (51)	坂下 (63)	阿波 (52)	井之市 (水)	針 (気)	針ヶ別所 (水)
7	10													
	11													
	12													
	13													
	14													
	15													
	16													
	17													
	18													
	19													
	20													
21														
22														
23														
24														
25														
26														
27														
28														
29														
30														
	31	90.5	152.0	-	89.5	77.0	-	-	103.1	120.0	120.0	-	68.0	-
8	1	138.5	178.5	-	116.5	161.0	-	-	230.0	248.0	252.5	-	194.0	-
	2	102.5	90.0	-	100.0	88.0	-	-	106.2	91.0	96.0	-	128.0	-
	3	41.5	27.0	-	28.0	36.0	-	-	27.0	33.5	33.5	-	22.0	-
	4	0.0	0.0	-	0.0	0.0	-	-	0.0	0.0	0.0	-	0.0	-

近畿地方整備局 淀川水系 対象洪水観測所日雨量表

洪水		S57.7.31												
月	日	針ヶ別所 (66)	榛原 (61)	室生ダム (水)	笠間 (水)	室生 (水)	家野 (水)	名張 (気)	曾爾 (68)	曾爾 (水)	青蓮池ダム (水)	名張 (64)	国津 (水)	国見山 (気)
7	10													
	11													
	12													
	13													
	14													
	15													
	16													
	17													
	18													
	19													
	20													
	21													
	22													
	23													
	24													
	25													
	26													
	27													
	28													
	29													
	30													
	31	-	90.5	81.0	67.0	112.0	78.0	94.0	110.5	107.0	75.0	58.5	96.0	-
8	1	-	187.0	217.0	207.0	246.0	189.0	217.0	253.0	266.0	268.0	223.0	311.0	-
	2	-	141.5	142.0	124.0	102.0	113.0	118.0	96.5	90.0	95.0	122.0	95.0	-
	3	-	10.0	11.0	19.0	13.0	25.0	29.0	8.5	8.0	3.0	29.5	10.0	-
	4	-	0.0	0.0	0.0	1.0	0.0	0.0	0.0	0.0	0.0	0.0	0.0	-

近畿地方整備局 淀川水系 対象洪水観測所日雨量表

洪水		S57.7.31												
月	日	伊賀見 (水)	曾爾 (気)	伊賀見 (72)	太郎生 (水)	太郎生 (57)	霧生 (水)	霧生 (50)	大宇陀 (気)	大宇陀 (水)	古市場 (水)	内牧 (水)	岩端 (59)	高見 (気)
7	10													
	11													
	12													
	13													
	14													
	15													
	16													
	17													
	18													
	19													
	20													
21														
22														
23														
24														
25														
26														
27														
28														
29														
30														
31		80.0	-	-	-	136.5	-	135.5	81.0	80.0	110.0	119.0	132.0	-
8	1	287.0	-	-	-	338.0	-	366.0	180.0	150.0	185.0	219.0	245.5	-
	2	94.0	-	-	-	81.5	-	96.0	138.0	139.0	117.0	113.0	102.0	-
	3	7.0	-	-	-	5.5	-	5.0	16.0	20.0	17.0	13.0	21.5	-
	4	0.0	-	-	-	0.0	-	0.0	0.0	0.0	0.0	0.0	0.0	-

近畿地方整備局 淀川水系 対象洪水観測所日雨量表

洪水		S57.7.31												
月	日	山粕 (75)	桃俣 (71)	桃俣 (水)	土屋原 (73)	菅野 (水)	神末 (水)	白山 (気)	粥見 (気)	黒津	大鳥居	笠取	高井	室生
7	10													
	11													
	12													
	13													
	14													
	15													
	16													
	17													
	18													
	19													
	20													
21														
22														
23														
24														
25														
26														
27														
28														
29														
30														
31		-	182.0	165.0	179.5	98.0	-	62.0	111.0	75.0	90.0	-	110.5	-
8	1	-	317.0	308.0	328.0	332.0	-	302.0	362.0	152.0	241.0	-	244.5	-
	2	-	93.0	85.0	74.0	69.0	-	76.0	80.0	41.0	37.0	-	120.5	-
	3	-	15.0	14.0	18.0	10.0	-	7.0	12.0	4.0	7.0	-	12.0	-
	4	-	0.0	0.0	0.0	0.0	-	0.0	0.0	0.0	0.0	-	0.0	-

近畿地方整備局 淀川水系 対象洪水観測所日雨量表

洪水		S57.7.31												
月	日	三栖	神吉	桂	中川	北大河原	湯船	東別院	本梅	殿田	岩山	小田原	朝宮	南新田
7	10													
	11													
	12													
	13													
	14													
	15													
	16													
	17													
	18													
	19													
	20													
21														
22														
23														
24														
25														
26														
27														
28														
29														
30														
31		-	-	-	38.0	57.0	76.5	35.0	36.0	-	-	-	-	-
8	1	-	-	-	104.0	134.0	175.0	115.0	125.5	-	-	-	-	-
	2	-	-	-	0.0	100.0	86.0	0.0	0.0	-	-	-	-	-
	3	-	-	-	0.0	31.5	14.5	2.5	0.0	-	-	-	-	-
	4	-	-	-	0.0	0.0	0.0	0.0	0.0	-	-	-	-	-

近畿地方整備局 淀川水系 対象洪水観測所日雨量表

洪水		S57.7.31												
月	日	大河原	大峯	高原	愛宕山	魚谷峠	平野	水口	勅旨	小原	笠取山	天理	鷺家口	世木堰堤
7	10													
	11													
	12													
	13													
	14													
	15													
	16													
	17													
	18													
	19													
	20													
	21													
	22													
	23													
24														
25														
26														
27														
28														
29														
30														
31		-	-	-	-	-	-	-	-	-	-	-	-	-
8	1	-	-	-	-	-	-	-	-	-	-	-	-	-
	2	-	-	-	-	-	-	-	-	-	-	-	-	-
	3	-	-	-	-	-	-	-	-	-	-	-	-	-
	4	-	-	-	-	-	-	-	-	-	-	-	-	-

近畿地方整備局 淀川水系 対象洪水観測所日雨量表

洪水		S57.7.31											
月	日	荒神橋	東本梅	宇治田原	南の庄								
7	10												
	11												
	12												
	13												
	14												
	15												
	16												
	17												
	18												
	19												
	20												
	21												
	22												
	23												
24													
25													
26													
27													
28													
29													
30													
31		-	-	-	-								
8	1	-	-	-	-								
	2	-	-	-	-								
	3	-	-	-	-								
	4	-	-	-	-								

近畿地方整備局 淀川水系 対象洪水観測所時間雨量表(点検前)

近畿地方整備局 淀川水系 対象洪水観測所時間雨量表

洪水		S28. 8. 14																					
日	時	高屋川橋	上弓削	京北 (気)	黒田 (102)	上黒田	広河原 (16)	鎌倉 (13)	花背	榎	園部 (15)	園部 (気)	園部 (府)	殿田 (14)	新町 (05)	新庄 (04)	亀岡	亀岡 (07)	周山 (府)	周山 (03)	雲ヶ畑 (08)	上賀茂	
14	9-10	-	-	-	0.0	-	-	-	-	-	-	-	-	-	-	3.8	-	0.0	-	-	-	0.0	-
	11	-	-	-	0.0	-	-	-	-	-	-	-	-	-	-	3.9	-	0.0	-	-	-	0.0	-
	12	-	-	-	0.0	-	-	-	-	-	-	-	-	-	-	3.9	-	0.0	-	-	-	0.0	-
	13	-	-	-	0.0	-	-	-	-	-	-	-	-	-	-	3.9	-	0.0	-	-	-	0.0	-
	14	-	-	-	0.0	-	-	-	-	-	-	-	-	-	-	3.9	-	0.0	-	-	-	0.0	-
	15	-	-	-	0.0	-	-	-	-	-	-	-	-	-	-	3.9	-	0.0	-	-	-	0.1	-
	16	-	-	-	0.8	-	-	-	-	-	-	-	-	-	-	3.9	-	0.0	-	-	-	0.1	-
	17	-	-	-	1.5	-	-	-	-	-	-	-	-	-	-	3.9	-	0.2	-	-	-	0.1	-
	18	-	-	-	0.2	-	-	-	-	-	-	-	-	-	-	3.9	-	0.6	-	-	-	0.1	-
	19	-	-	-	0.5	-	-	-	-	-	-	-	-	-	-	1.3	-	1.0	-	-	-	0.1	-
	20	-	-	-	0.1	-	-	-	-	-	-	-	-	-	-	1.3	-	0.4	-	-	-	0.1	-
	21	-	-	-	0.1	-	-	-	-	-	-	-	-	-	-	1.4	-	0.1	-	-	-	0.1	-
	22	-	-	-	0.1	-	-	-	-	-	-	-	-	-	-	1.4	-	1.1	-	-	-	0.1	-
	23	-	-	-	0.1	-	-	-	-	-	-	-	-	-	-	1.4	-	4.6	-	-	-	0.1	-
	0	-	-	-	3.3	-	-	-	-	-	-	-	-	-	-	1.4	-	15.4	-	-	-	0.1	-
	1	-	-	-	0.1	-	-	-	-	-	-	-	-	-	-	1.4	-	0.1	-	-	-	1.5	-
	2	-	-	-	0.0	-	-	-	-	-	-	-	-	-	-	3.3	-	1.1	-	-	-	1.5	-
	3	-	-	-	0.1	-	-	-	-	-	-	-	-	-	-	3.3	-	3.4	-	-	-	1.5	-
	4	-	-	-	1.5	-	-	-	-	-	-	-	-	-	-	3.4	-	2.5	-	-	-	1.6	-
5	-	-	-	3.8	-	-	-	-	-	-	-	-	-	-	3.0	-	1.0	-	-	-	1.6	-	
6	-	-	-	2.1	-	-	-	-	-	-	-	-	-	-	3.0	-	0.5	-	-	-	1.6	-	
7	-	-	-	2.7	-	-	-	-	-	-	-	-	-	-	4.3	-	1.0	-	-	-	6.5	-	
8	-	-	-	0.8	-	-	-	-	-	-	-	-	-	-	4.3	-	6.0	-	-	-	14.0	-	
9	-	-	-	12.5	-	-	-	-	-	-	-	-	-	-	4.4	-	11.0	-	-	-	10.0	-	
日合計		-	-	-	30.3	-	-	-	-	-	-	-	-	-	-	73.6	-	50.0	-	-	-	40.8	-
15	9-10	-	-	-	1.9	-	-	-	-	-	-	-	-	-	-	8.3	-	11.3	-	-	-	9.0	-
	11	-	-	-	4.1	-	-	-	-	-	-	-	-	-	-	8.3	-	6.6	-	-	-	15.0	-
	12	-	-	-	9.5	-	-	-	-	-	-	-	-	-	-	8.4	-	6.4	-	-	-	6.0	-
	13	-	-	-	4.5	-	-	-	-	-	-	-	-	-	-	3.3	-	0.1	-	-	-	0.2	-
	14	-	-	-	0.1	-	-	-	-	-	-	-	-	-	-	3.3	-	0.0	-	-	-	0.0	-
	15	-	-	-	3.1	-	-	-	-	-	-	-	-	-	-	3.4	-	0.0	-	-	-	0.0	-
	16	-	-	-	0.8	-	-	-	-	-	-	-	-	-	-	0.0	-	0.0	-	-	-	0.0	-
	17	-	-	-	0.0	-	-	-	-	-	-	-	-	-	-	0.0	-	0.0	-	-	-	0.0	-
	18	-	-	-	0.3	-	-	-	-	-	-	-	-	-	-	0.0	-	0.0	-	-	-	0.0	-
	19	-	-	-	0.1	-	-	-	-	-	-	-	-	-	-	0.0	-	0.0	-	-	-	0.0	-
	20	-	-	-	0.2	-	-	-	-	-	-	-	-	-	-	0.0	-	0.0	-	-	-	0.0	-
	21	-	-	-	0.0	-	-	-	-	-	-	-	-	-	-	0.0	-	0.0	-	-	-	0.0	-
	22	-	-	-	0.0	-	-	-	-	-	-	-	-	-	-	0.0	-	0.0	-	-	-	0.0	-
	23	-	-	-	0.0	-	-	-	-	-	-	-	-	-	-	0.0	-	0.0	-	-	-	0.0	-
	0	-	-	-	0.0	-	-	-	-	-	-	-	-	-	-	0.0	-	0.0	-	-	-	0.0	-
	1	-	-	-	0.0	-	-	-	-	-	-	-	-	-	-	0.0	-	0.0	-	-	-	0.0	-
	2	-	-	-	0.0	-	-	-	-	-	-	-	-	-	-	0.0	-	0.0	-	-	-	0.0	-
	3	-	-	-	0.0	-	-	-	-	-	-	-	-	-	-	0.0	-	0.0	-	-	-	0.0	-
	4	-	-	-	0.0	-	-	-	-	-	-	-	-	-	-	0.0	-	0.0	-	-	-	0.0	-
5	-	-	-	0.0	-	-	-	-	-	-	-	-	-	-	0.0	-	0.0	-	-	-	0.0	-	
6	-	-	-	0.0	-	-	-	-	-	-	-	-	-	-	0.0	-	0.0	-	-	-	0.0	-	
7	-	-	-	0.0	-	-	-	-	-	-	-	-	-	-	0.0	-	0.0	-	-	-	0.0	-	
8	-	-	-	0.0	-	-	-	-	-	-	-	-	-	-	0.0	-	0.0	-	-	-	0.0	-	
9	-	-	-	0.0	-	-	-	-	-	-	-	-	-	-	0.0	-	0.0	-	-	-	0.0	-	
日合計		-	-	-	24.6	-	-	-	-	-	-	-	-	-	-	35.0	-	24.4	-	-	-	30.2	-
*総雨量		-	-	-	54.9	-	-	-	-	-	-	-	-	-	-	108.6	-	74.4	-	-	-	71.0	-

*総雨量は一連降雨の合計

近畿地方整備局 淀川水系 対象洪水観測所時間雨量表

洪水		S28. 8. 14																					
日	時	京都 (気)	京都	花背 (01)	花背峠 (気)	大原	比叡山 (09)	倉垣 (水)	歌垣 (75)	余野	箕面 (気)	西別院 (06)	山崎 (30)	長岡京 (気)	乙訓	八幡 (70)	八幡	巨椋池 (35)	松井 (69)	宇治	小栗栖	勸修寺	
14 日	9-10	0.0	-	-	-	-	0.0	-	-	-	-	-	-	-	-	-	-	-	-	-	-	-	-
	11	0.0	-	-	-	-	0.0	-	-	-	-	-	-	-	-	-	-	-	-	-	-	-	-
	12	0.0	-	-	-	-	0.0	-	-	-	-	-	-	-	-	-	-	-	-	-	-	-	-
	13	0.0	-	-	-	-	0.0	-	-	-	-	-	-	-	-	-	-	-	-	-	-	-	-
	14	0.0	-	-	-	-	0.0	-	-	-	-	-	-	-	-	-	-	-	-	-	-	-	-
	15	0.0	-	-	-	-	0.0	-	-	-	-	-	-	-	-	-	-	-	-	-	-	-	-
	16	0.0	-	-	-	-	0.0	-	-	-	-	-	-	-	-	-	-	-	-	-	-	-	-
	17	0.4	-	-	-	-	0.5	-	-	-	-	-	-	-	-	-	-	-	-	-	-	-	-
	18	0.6	-	-	-	-	3.2	-	-	-	-	-	-	-	-	-	-	-	-	-	-	-	-
	19	1.4	-	-	-	-	2.4	-	-	-	-	-	-	-	-	-	-	-	-	-	-	-	-
	20	1.1	-	-	-	-	0.5	-	-	-	-	-	-	-	-	-	-	-	-	-	-	-	-
	21	0.0	-	-	-	-	0.1	-	-	-	-	-	-	-	-	-	-	-	-	-	-	-	-
	22	0.8	-	-	-	-	2.7	-	-	-	-	-	-	-	-	-	-	-	-	-	-	-	-
	23	1.4	-	-	-	-	0.2	-	-	-	-	-	-	-	-	-	-	-	-	-	-	-	-
	0	7.4	-	-	-	-	8.7	-	-	-	-	-	-	-	-	-	-	-	-	-	-	-	-
	1	0.7	-	-	-	-	2.7	-	-	-	-	-	-	-	-	-	-	-	-	-	-	-	-
	2	0.1	-	-	-	-	0.1	-	-	-	-	-	-	-	-	-	-	-	-	-	-	-	-
	3	1.1	-	-	-	-	4.3	-	-	-	-	-	-	-	-	-	-	-	-	-	-	-	-
	4	0.2	-	-	-	-	0.0	-	-	-	-	-	-	-	-	-	-	-	-	-	-	-	-
5	0.4	-	-	-	-	6.8	-	-	-	-	-	-	-	-	-	-	-	-	-	-	-	-	
6	2.0	-	-	-	-	0.5	-	-	-	-	-	-	-	-	-	-	-	-	-	-	-	-	
7	2.2	-	-	-	-	0.0	-	-	-	-	-	-	-	-	-	-	-	-	-	-	-	-	
8	12.4	-	-	-	-	2.3	-	-	-	-	-	-	-	-	-	-	-	-	-	-	-	-	
9	17.1	-	-	-	-	12.4	-	-	-	-	-	-	-	-	-	-	-	-	-	-	-	-	
日合計		49.3	-	-	-	-	47.4	-	-	-	-	-	-	-	-	-	-	-	-	-	-	-	
15 日	9-10	4.0	-	-	-	-	16.3	-	-	-	-	-	-	-	-	-	-	-	-	-	-	-	
	11	10.7	-	-	-	-	25.5	-	-	-	-	-	-	-	-	-	-	-	-	-	-	-	
	12	1.2	-	-	-	-	5.2	-	-	-	-	-	-	-	-	-	-	-	-	-	-	-	
	13	0.1	-	-	-	-	1.6	-	-	-	-	-	-	-	-	-	-	-	-	-	-	-	
	14	0.0	-	-	-	-	0.0	-	-	-	-	-	-	-	-	-	-	-	-	-	-	-	
	15	0.0	-	-	-	-	0.0	-	-	-	-	-	-	-	-	-	-	-	-	-	-	-	
	16	0.0	-	-	-	-	0.0	-	-	-	-	-	-	-	-	-	-	-	-	-	-	-	
	17	0.0	-	-	-	-	0.0	-	-	-	-	-	-	-	-	-	-	-	-	-	-	-	
	18	0.0	-	-	-	-	0.0	-	-	-	-	-	-	-	-	-	-	-	-	-	-	-	
	19	0.0	-	-	-	-	0.0	-	-	-	-	-	-	-	-	-	-	-	-	-	-	-	
	20	0.0	-	-	-	-	0.0	-	-	-	-	-	-	-	-	-	-	-	-	-	-	-	
	21	0.0	-	-	-	-	0.0	-	-	-	-	-	-	-	-	-	-	-	-	-	-	-	
	22	0.0	-	-	-	-	0.0	-	-	-	-	-	-	-	-	-	-	-	-	-	-	-	
	23	0.0	-	-	-	-	0.0	-	-	-	-	-	-	-	-	-	-	-	-	-	-	-	
	0	0.0	-	-	-	-	0.0	-	-	-	-	-	-	-	-	-	-	-	-	-	-	-	
	1	0.0	-	-	-	-	0.0	-	-	-	-	-	-	-	-	-	-	-	-	-	-	-	
	2	0.0	-	-	-	-	0.0	-	-	-	-	-	-	-	-	-	-	-	-	-	-	-	
	3	0.0	-	-	-	-	0.0	-	-	-	-	-	-	-	-	-	-	-	-	-	-	-	
	4	0.0	-	-	-	-	0.0	-	-	-	-	-	-	-	-	-	-	-	-	-	-	-	
5	0.0	-	-	-	-	0.0	-	-	-	-	-	-	-	-	-	-	-	-	-	-	-		
6	0.0	-	-	-	-	0.0	-	-	-	-	-	-	-	-	-	-	-	-	-	-	-		
7	0.0	-	-	-	-	0.0	-	-	-	-	-	-	-	-	-	-	-	-	-	-	-		
8	0.0	-	-	-	-	0.0	-	-	-	-	-	-	-	-	-	-	-	-	-	-	-		
9	0.0	-	-	-	-	0.0	-	-	-	-	-	-	-	-	-	-	-	-	-	-	-		
日合計		16.0	-	-	-	-	48.6	-	-	-	-	-	-	-	-	-	-	-	-	-	-		
*総雨量		65.3	-	-	-	-	96.0	-	-	-	-	-	-	-	-	-	-	-	-	-	-		

*総雨量は一連降雨の合計

近畿地方整備局 淀川水系 対象洪水観測所時間雨量表

洪水		S28. 8. 14																					
日	時	山科 (01)	天ヶ瀬 (30)	笠取	西笠取 (28)	荒木	大津 (気)	瀬田川 (27)	宮村 (28)	田代	信楽 (県)	雲井 (24)	信楽 (気)	横山 (60)	新田 (19)	玉滝 (55)	甲賀	柘植 (54)	土山 (気)	枚方 (31)	枚方 (気)	生駒山 (気)	
14	9-10	-	-	-	-	-	-	0.0	-	-	-	3.1	-	-	-	0.0	-	-	-	-	0.0	-	-
	11	-	-	-	-	-	-	0.0	-	-	-	3.1	-	-	-	0.0	-	-	-	-	0.0	-	-
	12	-	-	-	-	-	-	0.0	-	-	-	3.1	-	-	-	0.0	-	-	-	-	0.0	-	-
	13	-	-	-	-	-	-	0.0	-	-	-	3.1	-	-	-	0.0	-	-	-	-	0.0	-	-
	14	-	-	-	-	-	-	0.0	-	-	-	3.1	-	-	-	0.0	-	-	-	-	0.0	-	-
	15	-	-	-	-	-	-	0.0	-	-	-	3.1	-	-	-	0.0	-	-	-	-	0.0	-	-
	16	-	-	-	-	-	-	0.0	-	-	-	3.1	-	-	-	0.0	-	-	-	-	0.0	-	-
	17	-	-	-	-	-	-	0.0	-	-	-	3.1	-	-	-	0.0	-	-	-	-	0.0	-	-
	18	-	-	-	-	-	-	0.6	-	-	-	3.1	-	-	-	0.0	-	-	-	-	0.1	-	-
	19	-	-	-	-	-	-	1.1	-	-	-	3.1	-	-	-	0.0	-	-	-	-	1.6	-	-
	20	-	-	-	-	-	-	2.8	-	-	-	3.1	-	-	-	0.5	-	-	-	-	10.4	-	-
	21	-	-	-	-	-	-	5.4	-	-	-	3.1	-	-	-	4.8	-	-	-	-	18.2	-	-
	22	-	-	-	-	-	-	5.4	-	-	-	3.2	-	-	-	0.9	-	-	-	-	0.1	-	-
	23	-	-	-	-	-	-	6.2	-	-	-	3.2	-	-	-	0.1	-	-	-	-	0.6	-	-
	0	-	-	-	-	-	-	58.5	-	-	-	3.2	-	-	-	2.2	-	-	-	-	12.0	-	-
	1	-	-	-	-	-	-	10.0	-	-	-	3.2	-	-	-	21.4	-	-	-	-	22.0	-	-
	2	-	-	-	-	-	-	1.4	-	-	-	30.0	-	-	-	46.2	-	-	-	-	15.4	-	-
	3	-	-	-	-	-	-	4.6	-	-	-	30.0	-	-	-	59.9	-	-	-	-	19.0	-	-
	4	-	-	-	-	-	-	1.4	-	-	-	15.4	-	-	-	67.0	-	-	-	-	4.4	-	-
5	-	-	-	-	-	-	22.1	-	-	-	15.4	-	-	-	41.8	-	-	-	-	1.2	-	-	
6	-	-	-	-	-	-	5.5	-	-	-	15.4	-	-	-	2.7	-	-	-	-	0.1	-	-	
7	-	-	-	-	-	-	0.2	-	-	-	4.0	-	-	-	6.8	-	-	-	-	1.2	-	-	
8	-	-	-	-	-	-	5.8	-	-	-	4.1	-	-	-	3.7	-	-	-	-	0.4	-	-	
9	-	-	-	-	-	-	9.0	-	-	-	4.1	-	-	-	8.9	-	-	-	-	2.2	-	-	
日合計		-	-	-	-	-	-	140.0	-	-	-	168.4	-	-	-	266.9	-	-	-	-	108.9	-	-
15	9-10	-	-	-	-	-	-	12.3	-	-	-	0.2	-	-	-	0.0	-	-	-	-	0.0	-	-
	11	-	-	-	-	-	-	1.6	-	-	-	0.3	-	-	-	0.0	-	-	-	-	0.0	-	-
	12	-	-	-	-	-	-	0.3	-	-	-	0.3	-	-	-	0.0	-	-	-	-	0.0	-	-
	13	-	-	-	-	-	-	0.0	-	-	-	0.0	-	-	-	0.0	-	-	-	-	0.0	-	-
	14	-	-	-	-	-	-	0.0	-	-	-	0.0	-	-	-	0.0	-	-	-	-	0.0	-	-
	15	-	-	-	-	-	-	0.0	-	-	-	0.0	-	-	-	0.0	-	-	-	-	0.0	-	-
	16	-	-	-	-	-	-	0.0	-	-	-	0.0	-	-	-	0.0	-	-	-	-	0.0	-	-
	17	-	-	-	-	-	-	0.0	-	-	-	0.0	-	-	-	0.0	-	-	-	-	0.0	-	-
	18	-	-	-	-	-	-	0.0	-	-	-	0.0	-	-	-	0.0	-	-	-	-	0.0	-	-
	19	-	-	-	-	-	-	0.0	-	-	-	0.0	-	-	-	0.0	-	-	-	-	0.0	-	-
	20	-	-	-	-	-	-	0.0	-	-	-	0.0	-	-	-	0.0	-	-	-	-	0.0	-	-
	21	-	-	-	-	-	-	0.0	-	-	-	0.0	-	-	-	0.0	-	-	-	-	0.0	-	-
	22	-	-	-	-	-	-	0.0	-	-	-	0.0	-	-	-	0.0	-	-	-	-	0.0	-	-
	23	-	-	-	-	-	-	0.0	-	-	-	0.0	-	-	-	0.0	-	-	-	-	0.0	-	-
	0	-	-	-	-	-	-	0.0	-	-	-	0.0	-	-	-	0.0	-	-	-	-	0.0	-	-
	1	-	-	-	-	-	-	0.0	-	-	-	0.0	-	-	-	0.0	-	-	-	-	0.0	-	-
	2	-	-	-	-	-	-	0.0	-	-	-	0.0	-	-	-	0.0	-	-	-	-	0.0	-	-
	3	-	-	-	-	-	-	0.0	-	-	-	0.0	-	-	-	0.0	-	-	-	-	0.0	-	-
	4	-	-	-	-	-	-	0.0	-	-	-	0.0	-	-	-	0.0	-	-	-	-	0.0	-	-
5	-	-	-	-	-	-	0.0	-	-	-	0.0	-	-	-	0.0	-	-	-	-	0.0	-	-	
6	-	-	-	-	-	-	0.0	-	-	-	0.0	-	-	-	0.0	-	-	-	-	0.0	-	-	
7	-	-	-	-	-	-	0.0	-	-	-	0.0	-	-	-	0.0	-	-	-	-	0.0	-	-	
8	-	-	-	-	-	-	0.0	-	-	-	0.0	-	-	-	0.0	-	-	-	-	0.0	-	-	
9	-	-	-	-	-	-	0.0	-	-	-	0.0	-	-	-	0.0	-	-	-	-	0.0	-	-	
日合計		-	-	-	-	-	-	14.2	-	-	-	0.8	-	-	-	0.0	-	-	-	-	0.0	-	-
*総雨量		-	-	-	-	-	-	154.2	-	-	-	169.2	-	-	-	266.9	-	-	-	-	108.9	-	-

*総雨量は一連降雨の合計

近畿地方整備局 淀川水系 対象洪水観測所時間雨量表

洪水		S28. 8. 14																					
日	時	田辺	田辺 (6.8)	田辺 (気)	菱田	井手	木津	奈良 (気)	加茂 (6.7)	鷺峰山 (気)	鷺峰山	布目ダム (水)	峰寺 (水)	高山ダム (水)	多羅尾 (3.7)	尾山 (6.5)	島ヶ原 (5.6)	五瀬 (3.4)	島ヶ原	上野 (5.3)	上野 (気)	荒木 (7.1)	
14	9-10	-	-	-	-	-	-	-	0.0	-	-	-	-	-	-	-	-	-	-	-	0.0	-	-
	11	-	-	-	-	-	-	-	0.0	-	-	-	-	-	-	-	-	-	-	-	0.0	-	-
	12	-	-	-	-	-	-	-	0.0	-	-	-	-	-	-	-	-	-	-	-	0.0	-	-
	13	-	-	-	-	-	-	-	0.2	-	-	-	-	-	-	-	-	-	-	-	0.0	-	-
	14	-	-	-	-	-	-	-	0.0	-	-	-	-	-	-	-	-	-	-	-	0.0	-	-
	15	-	-	-	-	-	-	-	0.0	-	-	-	-	-	-	-	-	-	-	-	0.0	-	-
	16	-	-	-	-	-	-	-	0.0	-	-	-	-	-	-	-	-	-	-	-	0.0	-	-
	17	-	-	-	-	-	-	-	0.0	-	-	-	-	-	-	-	-	-	-	-	0.0	-	-
	18	-	-	-	-	-	-	-	0.1	-	-	-	-	-	-	-	-	-	-	-	0.0	-	-
	19	-	-	-	-	-	-	-	0.3	-	-	-	-	-	-	-	-	-	-	-	0.0	-	-
	20	-	-	-	-	-	-	-	3.1	-	-	-	-	-	-	-	-	-	-	-	1.6	-	-
	21	-	-	-	-	-	-	-	9.9	-	-	-	-	-	-	-	-	-	-	-	10.8	-	-
	22	-	-	-	-	-	-	-	0.1	-	-	-	-	-	-	-	-	-	-	-	4.4	-	-
	23	-	-	-	-	-	-	-	0.1	-	-	-	-	-	-	-	-	-	-	-	0.1	-	-
	0	-	-	-	-	-	-	-	0.7	-	-	-	-	-	-	-	-	-	-	-	0.4	-	-
	1	-	-	-	-	-	-	-	1.6	-	-	-	-	-	-	-	-	-	-	-	1.3	-	-
	2	-	-	-	-	-	-	-	3.5	-	-	-	-	-	-	-	-	-	-	-	2.1	-	-
	3	-	-	-	-	-	-	-	47.4	-	-	-	-	-	-	-	-	-	-	-	5.7	-	-
	4	-	-	-	-	-	-	-	37.5	-	-	-	-	-	-	-	-	-	-	-	42.8	-	-
5	-	-	-	-	-	-	-	10.5	-	-	-	-	-	-	-	-	-	-	-	13.5	-	-	
6	-	-	-	-	-	-	-	21.5	-	-	-	-	-	-	-	-	-	-	-	48.6	-	-	
7	-	-	-	-	-	-	-	0.3	-	-	-	-	-	-	-	-	-	-	-	73.9	-	-	
8	-	-	-	-	-	-	-	0.0	-	-	-	-	-	-	-	-	-	-	-	50.1	-	-	
9	-	-	-	-	-	-	-	1.5	-	-	-	-	-	-	-	-	-	-	-	24.4	-	-	
日合計		-	-	-	-	-	-	-	138.3	-	-	-	-	-	-	-	-	-	-	-	279.7	-	-
15	9-10	-	-	-	-	-	-	-	1.0	-	-	-	-	-	-	-	-	-	-	-	0.0	-	-
	11	-	-	-	-	-	-	-	0.0	-	-	-	-	-	-	-	-	-	-	-	0.0	-	-
	12	-	-	-	-	-	-	-	0.0	-	-	-	-	-	-	-	-	-	-	-	0.0	-	-
	13	-	-	-	-	-	-	-	0.0	-	-	-	-	-	-	-	-	-	-	-	0.0	-	-
	14	-	-	-	-	-	-	-	0.0	-	-	-	-	-	-	-	-	-	-	-	0.0	-	-
	15	-	-	-	-	-	-	-	0.0	-	-	-	-	-	-	-	-	-	-	-	0.0	-	-
	16	-	-	-	-	-	-	-	0.0	-	-	-	-	-	-	-	-	-	-	-	0.0	-	-
	17	-	-	-	-	-	-	-	0.0	-	-	-	-	-	-	-	-	-	-	-	0.0	-	-
	18	-	-	-	-	-	-	-	0.0	-	-	-	-	-	-	-	-	-	-	-	0.0	-	-
	19	-	-	-	-	-	-	-	0.1	-	-	-	-	-	-	-	-	-	-	-	0.0	-	-
	20	-	-	-	-	-	-	-	0.0	-	-	-	-	-	-	-	-	-	-	-	0.0	-	-
	21	-	-	-	-	-	-	-	3.1	-	-	-	-	-	-	-	-	-	-	-	0.0	-	-
	22	-	-	-	-	-	-	-	0.0	-	-	-	-	-	-	-	-	-	-	-	0.0	-	-
	23	-	-	-	-	-	-	-	0.0	-	-	-	-	-	-	-	-	-	-	-	0.0	-	-
	0	-	-	-	-	-	-	-	0.0	-	-	-	-	-	-	-	-	-	-	-	0.0	-	-
	1	-	-	-	-	-	-	-	0.0	-	-	-	-	-	-	-	-	-	-	-	0.0	-	-
	2	-	-	-	-	-	-	-	0.0	-	-	-	-	-	-	-	-	-	-	-	0.0	-	-
	3	-	-	-	-	-	-	-	0.0	-	-	-	-	-	-	-	-	-	-	-	0.0	-	-
	4	-	-	-	-	-	-	-	0.0	-	-	-	-	-	-	-	-	-	-	-	0.0	-	-
5	-	-	-	-	-	-	-	0.0	-	-	-	-	-	-	-	-	-	-	-	0.0	-	-	
6	-	-	-	-	-	-	-	0.0	-	-	-	-	-	-	-	-	-	-	-	0.0	-	-	
7	-	-	-	-	-	-	-	0.0	-	-	-	-	-	-	-	-	-	-	-	0.0	-	-	
8	-	-	-	-	-	-	-	0.0	-	-	-	-	-	-	-	-	-	-	-	0.0	-	-	
9	-	-	-	-	-	-	-	0.0	-	-	-	-	-	-	-	-	-	-	-	0.0	-	-	
日合計		-	-	-	-	-	-	-	4.2	-	-	-	-	-	-	-	-	-	-	-	0.0	-	-
*総雨量		-	-	-	-	-	-	-	142.5	-	-	-	-	-	-	-	-	-	-	-	279.7	-	-

*総雨量は一連降雨の合計

近畿地方整備局 淀川水系 対象洪水観測所時間雨量表

洪水		S28. 8. 14																					
日	時	依那古 (65)	阿保 (51)	坂下 (63)	阿波 (52)	井之市 (水)	針 (気)	針ヶ別所 (水)	針ヶ別所 (66)	榎原 (61)	室生ダム (水)	笠間 (水)	室生 (水)	家野 (水)	名張 (気)	曾爾 (68)	曾爾 (水)	青蓮池ダム (水)	名張 (64)	国津 (水)	国見山 (気)	伊賀見 (水)	
14	9-10	-	0.1	-	-	-	-	-	-	0.0	-	-	0.0	-	-	-	-	-	-	0.0	-	-	-
	11	-	0.0	-	-	-	-	-	-	0.0	-	-	0.0	-	-	-	-	-	-	0.0	-	-	-
	12	-	0.0	-	-	-	-	-	-	0.0	-	-	0.0	-	-	-	-	-	-	0.0	-	-	-
	13	-	0.9	-	-	-	-	-	-	0.0	-	-	0.0	-	-	-	-	-	-	0.0	-	-	-
	14	-	0.5	-	-	-	-	-	-	0.0	-	-	0.0	-	-	-	-	-	-	0.0	-	-	-
	15	-	0.0	-	-	-	-	-	-	0.0	-	-	0.0	-	-	-	-	-	-	0.0	-	-	-
	16	-	0.0	-	-	-	-	-	-	0.0	-	-	0.1	-	-	-	-	-	-	0.0	-	-	-
	17	-	0.0	-	-	-	-	-	-	0.0	-	-	0.0	-	-	-	-	-	-	0.0	-	-	-
	18	-	0.0	-	-	-	-	-	-	0.0	-	-	0.0	-	-	-	-	-	-	0.0	-	-	-
	19	-	0.0	-	-	-	-	-	-	0.0	-	-	0.0	-	-	-	-	-	-	0.0	-	-	-
	20	-	0.0	-	-	-	-	-	-	0.0	-	-	0.1	-	-	-	-	-	-	0.0	-	-	-
	21	-	1.6	-	-	-	-	-	-	0.0	-	-	0.1	-	-	-	-	-	-	0.5	-	-	-
	22	-	0.8	-	-	-	-	-	-	1.6	-	-	0.5	-	-	-	-	-	-	0.1	-	-	-
	23	-	5.9	-	-	-	-	-	-	0.0	-	-	0.1	-	-	-	-	-	-	0.1	-	-	-
	0	-	0.2	-	-	-	-	-	-	0.0	-	-	1.1	-	-	-	-	-	-	0.0	-	-	-
	1	-	0.0	-	-	-	-	-	-	0.2	-	-	0.1	-	-	-	-	-	-	0.0	-	-	-
	2	-	1.5	-	-	-	-	-	-	0.0	-	-	0.0	-	-	-	-	-	-	0.0	-	-	-
	3	-	2.4	-	-	-	-	-	-	0.0	-	-	0.0	-	-	-	-	-	-	0.2	-	-	-
	4	-	0.1	-	-	-	-	-	-	0.0	-	-	0.0	-	-	-	-	-	-	0.0	-	-	-
5	-	0.0	-	-	-	-	-	-	0.0	-	-	0.0	-	-	-	-	-	-	0.1	-	-	-	
6	-	0.0	-	-	-	-	-	-	0.0	-	-	0.1	-	-	-	-	-	-	4.9	-	-	-	
7	-	0.0	-	-	-	-	-	-	0.0	-	-	0.1	-	-	-	-	-	-	0.1	-	-	-	
8	-	0.0	-	-	-	-	-	-	0.0	-	-	0.1	-	-	-	-	-	-	0.3	-	-	-	
9	-	0.0	-	-	-	-	-	-	0.1	-	-	0.0	-	-	-	-	-	-	0.0	-	-	-	
日合計		-	14.0	-	-	-	-	-	-	1.9	-	-	2.4	-	-	-	-	-	-	6.6	-	-	-
15	9-10	-	9.0	-	-	-	-	-	-	0.0	-	-	0.0	-	-	-	-	-	-	0.0	-	-	-
	11	-	11.0	-	-	-	-	-	-	0.0	-	-	0.0	-	-	-	-	-	-	0.0	-	-	-
	12	-	0.2	-	-	-	-	-	-	0.4	-	-	3.3	-	-	-	-	-	-	0.0	-	-	-
	13	-	0.0	-	-	-	-	-	-	0.5	-	-	0.0	-	-	-	-	-	-	0.9	-	-	-
	14	-	0.0	-	-	-	-	-	-	0.1	-	-	0.0	-	-	-	-	-	-	0.0	-	-	-
	15	-	0.0	-	-	-	-	-	-	0.0	-	-	2.5	-	-	-	-	-	-	0.0	-	-	-
	16	-	0.0	-	-	-	-	-	-	14.5	-	-	16.7	-	-	-	-	-	-	0.0	-	-	-
	17	-	0.0	-	-	-	-	-	-	24.5	-	-	7.5	-	-	-	-	-	-	0.0	-	-	-
	18	-	0.0	-	-	-	-	-	-	2.8	-	-	1.4	-	-	-	-	-	-	0.0	-	-	-
	19	-	0.0	-	-	-	-	-	-	1.5	-	-	0.6	-	-	-	-	-	-	2.9	-	-	-
	20	-	0.0	-	-	-	-	-	-	0.0	-	-	0.0	-	-	-	-	-	-	0.0	-	-	-
	21	-	0.0	-	-	-	-	-	-	0.0	-	-	0.0	-	-	-	-	-	-	12.0	-	-	-
	22	-	0.0	-	-	-	-	-	-	0.0	-	-	0.0	-	-	-	-	-	-	0.0	-	-	-
	23	-	0.0	-	-	-	-	-	-	0.0	-	-	0.0	-	-	-	-	-	-	0.0	-	-	-
	0	-	0.0	-	-	-	-	-	-	0.0	-	-	0.0	-	-	-	-	-	-	0.0	-	-	-
	1	-	0.0	-	-	-	-	-	-	0.0	-	-	0.0	-	-	-	-	-	-	0.0	-	-	-
	2	-	0.0	-	-	-	-	-	-	0.0	-	-	0.0	-	-	-	-	-	-	0.0	-	-	-
	3	-	0.0	-	-	-	-	-	-	0.0	-	-	0.0	-	-	-	-	-	-	0.0	-	-	-
	4	-	0.0	-	-	-	-	-	-	0.0	-	-	0.0	-	-	-	-	-	-	0.0	-	-	-
5	-	0.0	-	-	-	-	-	-	0.0	-	-	0.0	-	-	-	-	-	-	0.0	-	-	-	
6	-	0.0	-	-	-	-	-	-	0.0	-	-	0.0	-	-	-	-	-	-	0.0	-	-	-	
7	-	0.0	-	-	-	-	-	-	0.0	-	-	0.0	-	-	-	-	-	-	0.0	-	-	-	
8	-	0.0	-	-	-	-	-	-	0.0	-	-	0.0	-	-	-	-	-	-	0.0	-	-	-	
9	-	0.0	-	-	-	-	-	-	0.0	-	-	0.0	-	-	-	-	-	-	0.0	-	-	-	
日合計		-	20.2	-	-	-	-	-	-	44.3	-	-	32.0	-	-	-	-	-	-	15.8	-	-	-
*総雨量		-	34.2	-	-	-	-	-	-	46.2	-	-	34.4	-	-	-	-	-	-	22.4	-	-	-

*総雨量は一連降雨の合計

近畿地方整備局 淀川水系 対象洪水観測所時間雨量表

洪水		S28. 8. 14																						
日	時	曾爾 (気)	伊賀見 (7.2)	太郎生 (水)	太郎生 (5.7)	霧生 (水)	霧生 (5.0)	大字陀 (気)	大字陀 (水)	古市場 (水)	内牧 (水)	岩端 (5.9)	高見 (気)	山粕 (7.5)	桃俣 (7.1)	桃俣 (水)	土屋原 (7.3)	香野 (水)	神末 (水)	白山 (気)	粥見 (気)	黒津		
14 日	9-10	-	-	-	-	-	-	-	-	-	-	-	-	-	-	-	-	-	-	-	-	-	-	
	11	-	-	-	-	-	-	-	-	-	-	-	-	-	-	-	-	-	-	-	-	-	-	
	12	-	-	-	-	-	-	-	-	-	-	-	-	-	-	-	-	-	-	-	-	-	-	
	13	-	-	-	-	-	-	-	-	-	-	-	-	-	-	-	-	-	-	-	-	-	-	
	14	-	-	-	-	-	-	-	-	-	-	-	-	-	-	-	-	-	-	-	-	-	-	
	15	-	-	-	-	-	-	-	-	-	-	-	-	-	-	-	-	-	-	-	-	-	-	
	16	-	-	-	-	-	-	-	-	-	-	-	-	-	-	-	-	-	-	-	-	-	-	
	17	-	-	-	-	-	-	-	-	-	-	-	-	-	-	-	-	-	-	-	-	-	-	
	18	-	-	-	-	-	-	-	-	-	-	-	-	-	-	-	-	-	-	-	-	-	-	-
	19	-	-	-	-	-	-	-	-	-	-	-	-	-	-	-	-	-	-	-	-	-	-	-
	20	-	-	-	-	-	-	-	-	-	-	-	-	-	-	-	-	-	-	-	-	-	-	-
	21	-	-	-	-	-	-	-	-	-	-	-	-	-	-	-	-	-	-	-	-	-	-	-
	22	-	-	-	-	-	-	-	-	-	-	-	-	-	-	-	-	-	-	-	-	-	-	-
	23	-	-	-	-	-	-	-	-	-	-	-	-	-	-	-	-	-	-	-	-	-	-	-
	0	-	-	-	-	-	-	-	-	-	-	-	-	-	-	-	-	-	-	-	-	-	-	-
	1	-	-	-	-	-	-	-	-	-	-	-	-	-	-	-	-	-	-	-	-	-	-	-
	2	-	-	-	-	-	-	-	-	-	-	-	-	-	-	-	-	-	-	-	-	-	-	-
	3	-	-	-	-	-	-	-	-	-	-	-	-	-	-	-	-	-	-	-	-	-	-	-
	4	-	-	-	-	-	-	-	-	-	-	-	-	-	-	-	-	-	-	-	-	-	-	-
5	-	-	-	-	-	-	-	-	-	-	-	-	-	-	-	-	-	-	-	-	-	-	-	
6	-	-	-	-	-	-	-	-	-	-	-	-	-	-	-	-	-	-	-	-	-	-	-	
7	-	-	-	-	-	-	-	-	-	-	-	-	-	-	-	-	-	-	-	-	-	-	-	
8	-	-	-	-	-	-	-	-	-	-	-	-	-	-	-	-	-	-	-	-	-	-	-	
9	-	-	-	-	-	-	-	-	-	-	-	-	-	-	-	-	-	-	-	-	-	-	-	
日合計		-	-	-	-	-	-	-	-	-	-	-	-	-	-	-	-	-	-	-	-	-	-	
15 日	9-10	-	-	-	-	-	-	-	-	-	-	-	-	-	-	-	-	-	-	-	-	-	-	
	11	-	-	-	-	-	-	-	-	-	-	-	-	-	-	-	-	-	-	-	-	-	-	
	12	-	-	-	-	-	-	-	-	-	-	-	-	-	-	-	-	-	-	-	-	-	-	
	13	-	-	-	-	-	-	-	-	-	-	-	-	-	-	-	-	-	-	-	-	-	-	
	14	-	-	-	-	-	-	-	-	-	-	-	-	-	-	-	-	-	-	-	-	-	-	
	15	-	-	-	-	-	-	-	-	-	-	-	-	-	-	-	-	-	-	-	-	-	-	
	16	-	-	-	-	-	-	-	-	-	-	-	-	-	-	-	-	-	-	-	-	-	-	
	17	-	-	-	-	-	-	-	-	-	-	-	-	-	-	-	-	-	-	-	-	-	-	
	18	-	-	-	-	-	-	-	-	-	-	-	-	-	-	-	-	-	-	-	-	-	-	
	19	-	-	-	-	-	-	-	-	-	-	-	-	-	-	-	-	-	-	-	-	-	-	
	20	-	-	-	-	-	-	-	-	-	-	-	-	-	-	-	-	-	-	-	-	-	-	
	21	-	-	-	-	-	-	-	-	-	-	-	-	-	-	-	-	-	-	-	-	-	-	
	22	-	-	-	-	-	-	-	-	-	-	-	-	-	-	-	-	-	-	-	-	-	-	
	23	-	-	-	-	-	-	-	-	-	-	-	-	-	-	-	-	-	-	-	-	-	-	
	0	-	-	-	-	-	-	-	-	-	-	-	-	-	-	-	-	-	-	-	-	-	-	
	1	-	-	-	-	-	-	-	-	-	-	-	-	-	-	-	-	-	-	-	-	-	-	
	2	-	-	-	-	-	-	-	-	-	-	-	-	-	-	-	-	-	-	-	-	-	-	
	3	-	-	-	-	-	-	-	-	-	-	-	-	-	-	-	-	-	-	-	-	-	-	
	4	-	-	-	-	-	-	-	-	-	-	-	-	-	-	-	-	-	-	-	-	-	-	
5	-	-	-	-	-	-	-	-	-	-	-	-	-	-	-	-	-	-	-	-	-	-		
6	-	-	-	-	-	-	-	-	-	-	-	-	-	-	-	-	-	-	-	-	-	-		
7	-	-	-	-	-	-	-	-	-	-	-	-	-	-	-	-	-	-	-	-	-	-		
8	-	-	-	-	-	-	-	-	-	-	-	-	-	-	-	-	-	-	-	-	-	-		
9	-	-	-	-	-	-	-	-	-	-	-	-	-	-	-	-	-	-	-	-	-	-		
日合計		-	-	-	-	-	-	-	-	-	-	-	-	-	-	-	-	-	-	-	-	-	-	
*総雨量		-	-	-	-	-	-	-	-	-	-	-	-	-	-	-	-	-	-	-	-	-	-	

*総雨量は一連降雨の合計

近畿地方整備局 淀川水系 対象洪水観測所時間雨量表

洪水		S28. 8. 14																					
日	時	大鳥居	笠取	高井	室生	三栖	神吉	桂	中川	北大河原	湯船	東別院	本梅	殿田	岩山	小田原	朝宮	南新田	大河原	大峯	高原	愛宕山	
14	9-10	-	-	-	-	-	-	-	-	-	-	-	-	-	-	-	-	-	-	3.5	-	-	-
	11	-	-	-	-	-	-	-	-	-	-	-	-	-	-	-	-	-	-	3.5	-	-	-
	12	-	-	-	-	-	-	-	-	-	-	-	-	-	-	-	-	-	-	3.5	-	-	-
	13	-	-	-	-	-	-	-	-	-	-	-	-	-	-	-	-	-	-	3.5	-	-	-
	14	-	-	-	-	-	-	-	-	-	-	-	-	-	-	-	-	-	-	3.5	-	-	-
	15	-	-	-	-	-	-	-	-	-	-	-	-	-	-	-	-	-	-	3.5	-	-	-
	16	-	-	-	-	-	-	-	-	-	-	-	-	-	-	-	-	-	-	3.5	-	-	-
	17	-	-	-	-	-	-	-	-	-	-	-	-	-	-	-	-	-	-	3.5	-	-	-
	18	-	-	-	-	-	-	-	-	-	-	-	-	-	-	-	-	-	-	3.5	-	-	-
	19	-	-	-	-	-	-	-	-	-	-	-	-	-	-	-	-	-	-	3.5	-	-	-
	20	-	-	-	-	-	-	-	-	-	-	-	-	-	-	-	-	-	-	3.6	-	-	-
	21	-	-	-	-	-	-	-	-	-	-	-	-	-	-	-	-	-	-	3.6	-	-	-
	22	-	-	-	-	-	-	-	-	-	-	-	-	-	-	-	-	-	-	3.6	-	-	-
	23	-	-	-	-	-	-	-	-	-	-	-	-	-	-	-	-	-	-	3.6	-	-	-
	0	-	-	-	-	-	-	-	-	-	-	-	-	-	-	-	-	-	-	3.6	-	-	-
	1	-	-	-	-	-	-	-	-	-	-	-	-	-	-	-	-	-	-	3.6	-	-	-
	2	-	-	-	-	-	-	-	-	-	-	-	-	-	-	-	-	-	-	3.6	-	-	-
	3	-	-	-	-	-	-	-	-	-	-	-	-	-	-	-	-	-	-	41.0	-	-	-
	4	-	-	-	-	-	-	-	-	-	-	-	-	-	-	-	-	-	-	56.0	-	-	-
5	-	-	-	-	-	-	-	-	-	-	-	-	-	-	-	-	-	-	42.0	-	-	-	
6	-	-	-	-	-	-	-	-	-	-	-	-	-	-	-	-	-	-	42.0	-	-	-	
7	-	-	-	-	-	-	-	-	-	-	-	-	-	-	-	-	-	-	28.0	-	-	-	
8	-	-	-	-	-	-	-	-	-	-	-	-	-	-	-	-	-	-	0.4	-	-	-	
9	-	-	-	-	-	-	-	-	-	-	-	-	-	-	-	-	-	-	0.0	-	-	-	
日合計		-	-	-	-	-	-	-	-	-	-	-	-	-	-	-	-	-	-	269.6	-	-	-
15	9-10	-	-	-	-	-	-	-	-	-	-	-	-	-	-	-	-	-	-	0.0	-	-	-
	11	-	-	-	-	-	-	-	-	-	-	-	-	-	-	-	-	-	-	0.0	-	-	-
	12	-	-	-	-	-	-	-	-	-	-	-	-	-	-	-	-	-	-	0.0	-	-	-
	13	-	-	-	-	-	-	-	-	-	-	-	-	-	-	-	-	-	-	0.0	-	-	-
	14	-	-	-	-	-	-	-	-	-	-	-	-	-	-	-	-	-	-	0.0	-	-	-
	15	-	-	-	-	-	-	-	-	-	-	-	-	-	-	-	-	-	-	0.0	-	-	-
	16	-	-	-	-	-	-	-	-	-	-	-	-	-	-	-	-	-	-	0.0	-	-	-
	17	-	-	-	-	-	-	-	-	-	-	-	-	-	-	-	-	-	-	0.0	-	-	-
	18	-	-	-	-	-	-	-	-	-	-	-	-	-	-	-	-	-	-	0.0	-	-	-
	19	-	-	-	-	-	-	-	-	-	-	-	-	-	-	-	-	-	-	0.0	-	-	-
	20	-	-	-	-	-	-	-	-	-	-	-	-	-	-	-	-	-	-	0.0	-	-	-
	21	-	-	-	-	-	-	-	-	-	-	-	-	-	-	-	-	-	-	0.0	-	-	-
	22	-	-	-	-	-	-	-	-	-	-	-	-	-	-	-	-	-	-	0.0	-	-	-
	23	-	-	-	-	-	-	-	-	-	-	-	-	-	-	-	-	-	-	0.0	-	-	-
	0	-	-	-	-	-	-	-	-	-	-	-	-	-	-	-	-	-	-	0.0	-	-	-
	1	-	-	-	-	-	-	-	-	-	-	-	-	-	-	-	-	-	-	0.0	-	-	-
	2	-	-	-	-	-	-	-	-	-	-	-	-	-	-	-	-	-	-	0.0	-	-	-
	3	-	-	-	-	-	-	-	-	-	-	-	-	-	-	-	-	-	-	0.0	-	-	-
	4	-	-	-	-	-	-	-	-	-	-	-	-	-	-	-	-	-	-	0.0	-	-	-
5	-	-	-	-	-	-	-	-	-	-	-	-	-	-	-	-	-	-	0.0	-	-	-	
6	-	-	-	-	-	-	-	-	-	-	-	-	-	-	-	-	-	-	0.0	-	-	-	
7	-	-	-	-	-	-	-	-	-	-	-	-	-	-	-	-	-	-	0.0	-	-	-	
8	-	-	-	-	-	-	-	-	-	-	-	-	-	-	-	-	-	-	0.0	-	-	-	
9	-	-	-	-	-	-	-	-	-	-	-	-	-	-	-	-	-	-	0.0	-	-	-	
日合計		-	-	-	-	-	-	-	-	-	-	-	-	-	-	-	-	-	-	0.0	-	-	-
*総雨量		-	-	-	-	-	-	-	-	-	-	-	-	-	-	-	-	-	-	269.6	-	-	-

*総雨量は一連降雨の合計

近畿地方整備局 淀川水系 対象洪水観測所時間雨量表

洪水		S28. 8. 14																			
日	時	魚谷峠	平野	水口	勅旨	小原	笠取山	天理	鷺家口	世木堰堤	荒神橋	東本梅									
14 日	9-10	-	-	-	-	-	-	-	-	-	-	-	-	-	-	-	-	-	-	-	-
	11	-	-	-	-	-	-	-	-	-	-	-	-	-	-	-	-	-	-	-	-
	12	-	-	-	-	-	-	-	-	-	-	-	-	-	-	-	-	-	-	-	-
	13	-	-	-	-	-	-	-	-	-	-	-	-	-	-	-	-	-	-	-	-
	14	-	-	-	-	-	-	-	-	-	-	-	-	-	-	-	-	-	-	-	-
	15	-	-	-	-	-	-	-	-	-	-	-	-	-	-	-	-	-	-	-	-
	16	-	-	-	-	-	-	-	-	-	-	-	-	-	-	-	-	-	-	-	-
	17	-	-	-	-	-	-	-	-	-	-	-	-	-	-	-	-	-	-	-	-
	18	-	-	-	-	-	-	-	-	-	-	-	-	-	-	-	-	-	-	-	-
	19	-	-	-	-	-	-	-	-	-	-	-	-	-	-	-	-	-	-	-	-
	20	-	-	-	-	-	-	-	-	-	-	-	-	-	-	-	-	-	-	-	-
	21	-	-	-	-	-	-	-	-	-	-	-	-	-	-	-	-	-	-	-	-
	22	-	-	-	-	-	-	-	-	-	-	-	-	-	-	-	-	-	-	-	-
	23	-	-	-	-	-	-	-	-	-	-	-	-	-	-	-	-	-	-	-	-
	0	-	-	-	-	-	-	-	-	-	-	-	-	-	-	-	-	-	-	-	-
	1	-	-	-	-	-	-	-	-	-	-	-	-	-	-	-	-	-	-	-	-
	2	-	-	-	-	-	-	-	-	-	-	-	-	-	-	-	-	-	-	-	-
	3	-	-	-	-	-	-	-	-	-	-	-	-	-	-	-	-	-	-	-	-
	4	-	-	-	-	-	-	-	-	-	-	-	-	-	-	-	-	-	-	-	-
	5	-	-	-	-	-	-	-	-	-	-	-	-	-	-	-	-	-	-	-	-
6	-	-	-	-	-	-	-	-	-	-	-	-	-	-	-	-	-	-	-	-	
7	-	-	-	-	-	-	-	-	-	-	-	-	-	-	-	-	-	-	-	-	
8	-	-	-	-	-	-	-	-	-	-	-	-	-	-	-	-	-	-	-	-	
9	-	-	-	-	-	-	-	-	-	-	-	-	-	-	-	-	-	-	-	-	
日合計		-	-	-	-	-	-	-	-	-	-	-	-	-	-	-	-	-	-	-	-
15 日	9-10	-	-	-	-	-	-	-	-	-	-	-	-	-	-	-	-	-	-	-	-
	11	-	-	-	-	-	-	-	-	-	-	-	-	-	-	-	-	-	-	-	-
	12	-	-	-	-	-	-	-	-	-	-	-	-	-	-	-	-	-	-	-	-
	13	-	-	-	-	-	-	-	-	-	-	-	-	-	-	-	-	-	-	-	-
	14	-	-	-	-	-	-	-	-	-	-	-	-	-	-	-	-	-	-	-	-
	15	-	-	-	-	-	-	-	-	-	-	-	-	-	-	-	-	-	-	-	-
	16	-	-	-	-	-	-	-	-	-	-	-	-	-	-	-	-	-	-	-	-
	17	-	-	-	-	-	-	-	-	-	-	-	-	-	-	-	-	-	-	-	-
	18	-	-	-	-	-	-	-	-	-	-	-	-	-	-	-	-	-	-	-	-
	19	-	-	-	-	-	-	-	-	-	-	-	-	-	-	-	-	-	-	-	-
	20	-	-	-	-	-	-	-	-	-	-	-	-	-	-	-	-	-	-	-	-
	21	-	-	-	-	-	-	-	-	-	-	-	-	-	-	-	-	-	-	-	-
	22	-	-	-	-	-	-	-	-	-	-	-	-	-	-	-	-	-	-	-	-
	23	-	-	-	-	-	-	-	-	-	-	-	-	-	-	-	-	-	-	-	-
	0	-	-	-	-	-	-	-	-	-	-	-	-	-	-	-	-	-	-	-	-
	1	-	-	-	-	-	-	-	-	-	-	-	-	-	-	-	-	-	-	-	-
	2	-	-	-	-	-	-	-	-	-	-	-	-	-	-	-	-	-	-	-	-
	3	-	-	-	-	-	-	-	-	-	-	-	-	-	-	-	-	-	-	-	-
	4	-	-	-	-	-	-	-	-	-	-	-	-	-	-	-	-	-	-	-	-
	5	-	-	-	-	-	-	-	-	-	-	-	-	-	-	-	-	-	-	-	-
6	-	-	-	-	-	-	-	-	-	-	-	-	-	-	-	-	-	-	-	-	
7	-	-	-	-	-	-	-	-	-	-	-	-	-	-	-	-	-	-	-	-	
8	-	-	-	-	-	-	-	-	-	-	-	-	-	-	-	-	-	-	-	-	
9	-	-	-	-	-	-	-	-	-	-	-	-	-	-	-	-	-	-	-	-	
日合計		-	-	-	-	-	-	-	-	-	-	-	-	-	-	-	-	-	-	-	-
*総雨量		-	-	-	-	-	-	-	-	-	-	-	-	-	-	-	-	-	-	-	-

*総雨量は一連降雨の合計

近畿地方整備局 淀川水系 対象洪水観測所時間雨量表

洪水		S28. 9. 24																					
日	時	高屋川橋	上弓削	京北 (気)	黒田 (102)	上黒田	広河原 (16)	鎌倉 (13)	花背	榎	園部 (15)	園部 (気)	園部 (府)	殿田 (14)	新町 (05)	新庄 (04)	亀岡	亀岡 (07)	周山 (府)	周山 (03)	雲ヶ畑 (08)	上賀茂	
24	9-10	-	-	-	0.8	-	-	-	-	-	1.3	-	-	-	-	1.0	-	1.0	-	-	-	0.9	-
	11	-	-	-	1.0	-	-	-	-	-	2.4	-	-	-	-	0.5	-	3.0	-	-	-	1.0	-
	12	-	-	-	1.1	-	-	-	-	-	1.0	-	-	-	-	0.6	-	0.5	-	-	-	1.2	-
	13	-	-	-	1.3	-	-	-	-	-	0.9	-	-	-	-	0.0	-	1.7	-	-	-	1.2	-
	14	-	-	-	1.0	-	-	-	-	-	0.6	-	-	-	-	0.8	-	1.0	-	-	-	0.6	-
	15	-	-	-	1.5	-	-	-	-	-	1.0	-	-	-	-	2.1	-	1.8	-	-	-	1.4	-
	16	-	-	-	1.0	-	-	-	-	-	0.6	-	-	-	-	0.8	-	1.0	-	-	-	1.4	-
	17	-	-	-	1.3	-	-	-	-	-	1.0	-	-	-	-	1.9	-	1.6	-	-	-	2.1	-
	18	-	-	-	1.8	-	-	-	-	-	1.8	-	-	-	-	2.1	-	2.1	-	-	-	1.5	-
	19	-	-	-	3.1	-	-	-	-	-	1.8	-	-	-	-	3.8	-	4.3	-	-	-	1.5	-
20	-	-	-	3.0	-	-	-	-	-	2.3	-	-	-	-	3.1	-	3.7	-	-	-	5.0	-	
21	-	-	-	4.0	-	-	-	-	-	2.7	-	-	-	-	4.0	-	4.3	-	-	-	3.7	-	
22	-	-	-	1.7	-	-	-	-	-	2.0	-	-	-	-	1.4	-	1.3	-	-	-	3.4	-	
23	-	-	-	1.9	-	-	-	-	-	2.5	-	-	-	-	3.2	-	2.9	-	-	-	1.9	-	
0	-	-	-	8.3	-	-	-	-	-	6.7	-	-	-	-	7.3	-	7.8	-	-	-	6.6	-	
1	-	-	-	7.4	-	-	-	-	-	7.2	-	-	-	-	7.5	-	7.0	-	-	-	9.0	-	
2	-	-	-	6.9	-	-	-	-	-	8.0	-	-	-	-	6.6	-	5.0	-	-	-	4.5	-	
3	-	-	-	4.8	-	-	-	-	-	4.6	-	-	-	-	2.2	-	2.0	-	-	-	2.3	-	
4	-	-	-	4.7	-	-	-	-	-	5.0	-	-	-	-	8.1	-	11.8	-	-	-	1.1	-	
5	-	-	-	4.4	-	-	-	-	-	25.1	-	-	-	-	15.3	-	12.7	-	-	-	2.6	-	
6	-	-	-	1.8	-	-	-	-	-	23.5	-	-	-	-	12.0	-	15.5	-	-	-	2.2	-	
7	-	-	-	2.2	-	-	-	-	-	21.5	-	-	-	-	13.6	-	12.8	-	-	-	0.2	-	
8	-	-	-	1.1	-	-	-	-	-	17.0	-	-	-	-	1.5	-	9.2	-	-	-	0.4	-	
9	-	-	-	1.0	-	-	-	-	-	7.3	-	-	-	-	4.3	-	8.0	-	-	-	0.2	-	
日合計		-	-	-	67.1	-	-	-	-	-	147.8	-	-	-	-	103.7	-	122.0	-	-	-	55.9	-
25	9-10	-	-	-	10.0	-	-	-	-	-	9.7	-	-	-	-	7.8	-	4.0	-	-	-	7.1	-
	11	-	-	-	9.0	-	-	-	-	-	16.6	-	-	-	-	10.4	-	13.0	-	-	-	3.9	-
	12	-	-	-	21.0	-	-	-	-	-	7.8	-	-	-	-	24.1	-	12.0	-	-	-	12.0	-
	13	-	-	-	38.0	-	-	-	-	-	24.5	-	-	-	-	34.0	-	27.0	-	-	-	25.0	-
	14	-	-	-	13.0	-	-	-	-	-	21.0	-	-	-	-	26.8	-	25.0	-	-	-	15.4	-
	15	-	-	-	29.0	-	-	-	-	-	25.0	-	-	-	-	24.8	-	20.0	-	-	-	11.6	-
	16	-	-	-	34.0	-	-	-	-	-	22.0	-	-	-	-	24.4	-	23.0	-	-	-	23.0	-
	17	-	-	-	24.0	-	-	-	-	-	15.5	-	-	-	-	12.6	-	23.0	-	-	-	20.5	-
	18	-	-	-	17.5	-	-	-	-	-	11.0	-	-	-	-	8.8	-	13.0	-	-	-	26.5	-
	19	-	-	-	11.0	-	-	-	-	-	3.5	-	-	-	-	9.9	-	4.0	-	-	-	6.6	-
20	-	-	-	2.7	-	-	-	-	-	1.1	-	-	-	-	0.6	-	0.0	-	-	-	3.4	-	
21	-	-	-	0.9	-	-	-	-	-	0.1	-	-	-	-	1.3	-	0.0	-	-	-	1.0	-	
22	-	-	-	3.4	-	-	-	-	-	1.4	-	-	-	-	1.5	-	1.0	-	-	-	1.0	-	
23	-	-	-	2.5	-	-	-	-	-	0.4	-	-	-	-	0.1	-	0.0	-	-	-	3.3	-	
0	-	-	-	1.0	-	-	-	-	-	0.0	-	-	-	-	0.0	-	0.0	-	-	-	0.2	-	
1	-	-	-	0.0	-	-	-	-	-	0.0	-	-	-	-	0.0	-	0.0	-	-	-	0.0	-	
2	-	-	-	0.0	-	-	-	-	-	0.0	-	-	-	-	0.1	-	0.0	-	-	-	0.0	-	
3	-	-	-	0.0	-	-	-	-	-	0.0	-	-	-	-	0.0	-	1.0	-	-	-	0.0	-	
4	-	-	-	0.0	-	-	-	-	-	0.0	-	-	-	-	0.2	-	0.0	-	-	-	0.0	-	
5	-	-	-	0.0	-	-	-	-	-	0.0	-	-	-	-	0.1	-	0.0	-	-	-	0.0	-	
6	-	-	-	0.0	-	-	-	-	-	0.0	-	-	-	-	0.1	-	0.0	-	-	-	0.0	-	
7	-	-	-	0.0	-	-	-	-	-	0.0	-	-	-	-	0.0	-	0.0	-	-	-	0.0	-	
8	-	-	-	0.0	-	-	-	-	-	0.0	-	-	-	-	0.0	-	0.0	-	-	-	0.0	-	
9	-	-	-	0.0	-	-	-	-	-	0.0	-	-	-	-	0.0	-	0.0	-	-	-	0.0	-	
日合計		-	-	-	217.0	-	-	-	-	-	159.6	-	-	-	-	187.6	-	166.0	-	-	-	160.5	-
*総雨量		-	-	-	284.1	-	-	-	-	-	307.4	-	-	-	-	291.3	-	288.0	-	-	-	216.4	-

*総雨量は一連降雨の合計

近畿地方整備局 淀川水系 対象洪水観測所時間雨量表

洪水		S28. 9. 24																					
日	時	京都 (気)	京都	花背 (01)	花背峠 (気)	大原	比叡山 (09)	倉垣 (水)	歌垣 (75)	余野	箕面 (気)	西別院 (06)	山崎 (30)	長岡京 (気)	乙訓	八幡 (70)	八幡	巨椋池 (35)	松井 (69)	宇治	小栗栖	勸修寺	
24	9-10	1.3	-	-	-	-	1.1	-	-	-	-	-	-	-	-	-	-	-	-	-	1.0	-	-
	11	1.7	-	-	-	-	1.7	-	-	-	-	-	-	-	-	-	-	-	-	-	1.2	-	-
	12	0.7	-	-	-	-	0.7	-	-	-	-	-	-	-	-	-	-	-	-	-	0.7	-	-
	13	1.5	-	-	-	-	1.3	-	-	-	-	-	-	-	-	-	-	-	-	-	1.4	-	-
	14	1.1	-	-	-	-	1.5	-	-	-	-	-	-	-	-	-	-	-	-	-	1.8	-	-
	15	1.2	-	-	-	-	1.6	-	-	-	-	-	-	-	-	-	-	-	-	-	1.1	-	-
	16	1.7	-	-	-	-	2.1	-	-	-	-	-	-	-	-	-	-	-	-	-	2.0	-	-
	17	1.4	-	-	-	-	2.2	-	-	-	-	-	-	-	-	-	-	-	-	-	1.7	-	-
	18	1.7	-	-	-	-	1.8	-	-	-	-	-	-	-	-	-	-	-	-	-	1.3	-	-
	19	4.8	-	-	-	-	4.4	-	-	-	-	-	-	-	-	-	-	-	-	-	4.3	-	-
	20	3.8	-	-	-	-	3.8	-	-	-	-	-	-	-	-	-	-	-	-	-	2.3	-	-
	21	3.5	-	-	-	-	3.5	-	-	-	-	-	-	-	-	-	-	-	-	-	3.5	-	-
	22	2.0	-	-	-	-	2.0	-	-	-	-	-	-	-	-	-	-	-	-	-	1.2	-	-
	23	2.0	-	-	-	-	3.0	-	-	-	-	-	-	-	-	-	-	-	-	-	3.2	-	-
0	3.8	-	-	-	-	5.0	-	-	-	-	-	-	-	-	-	-	-	-	-	0.7	-	-	
1	3.2	-	-	-	-	3.2	-	-	-	-	-	-	-	-	-	-	-	-	-	1.4	-	-	
2	4.1	-	-	-	-	4.4	-	-	-	-	-	-	-	-	-	-	-	-	-	4.5	-	-	
3	0.8	-	-	-	-	1.2	-	-	-	-	-	-	-	-	-	-	-	-	-	0.8	-	-	
4	1.4	-	-	-	-	4.0	-	-	-	-	-	-	-	-	-	-	-	-	-	2.0	-	-	
5	1.4	-	-	-	-	8.0	-	-	-	-	-	-	-	-	-	-	-	-	-	1.4	-	-	
6	0.3	-	-	-	-	3.0	-	-	-	-	-	-	-	-	-	-	-	-	-	0.1	-	-	
7	0.4	-	-	-	-	2.4	-	-	-	-	-	-	-	-	-	-	-	-	-	0.1	-	-	
8	0.5	-	-	-	-	0.8	-	-	-	-	-	-	-	-	-	-	-	-	-	0.2	-	-	
9	0.4	-	-	-	-	0.2	-	-	-	-	-	-	-	-	-	-	-	-	-	0.3	-	-	
日合計		44.7	-	-	-	-	62.9	-	-	-	-	-	-	-	-	-	-	-	-	-	38.2	-	-
25	9-10	5.0	-	-	-	-	3.5	-	-	-	-	-	-	-	-	-	-	-	-	-	0.4	-	-
	11	1.2	-	-	-	-	2.4	-	-	-	-	-	-	-	-	-	-	-	-	-	0.8	-	-
	12	5.0	-	-	-	-	10.7	-	-	-	-	-	-	-	-	-	-	-	-	-	3.7	-	-
	13	18.4	-	-	-	-	21.0	-	-	-	-	-	-	-	-	-	-	-	-	-	12.3	-	-
	14	14.0	-	-	-	-	11.6	-	-	-	-	-	-	-	-	-	-	-	-	-	17.0	-	-
	15	16.2	-	-	-	-	15.4	-	-	-	-	-	-	-	-	-	-	-	-	-	27.0	-	-
	16	18.2	-	-	-	-	22.6	-	-	-	-	-	-	-	-	-	-	-	-	-	53.0	-	-
	17	14.9	-	-	-	-	14.8	-	-	-	-	-	-	-	-	-	-	-	-	-	29.0	-	-
	18	12.5	-	-	-	-	12.4	-	-	-	-	-	-	-	-	-	-	-	-	-	18.0	-	-
	19	2.6	-	-	-	-	5.2	-	-	-	-	-	-	-	-	-	-	-	-	-	1.5	-	-
	20	1.2	-	-	-	-	0.4	-	-	-	-	-	-	-	-	-	-	-	-	-	0.1	-	-
	21	0.0	-	-	-	-	0.0	-	-	-	-	-	-	-	-	-	-	-	-	-	0.0	-	-
	22	1.0	-	-	-	-	1.2	-	-	-	-	-	-	-	-	-	-	-	-	-	0.6	-	-
	23	0.3	-	-	-	-	2.3	-	-	-	-	-	-	-	-	-	-	-	-	-	0.1	-	-
0	0.0	-	-	-	-	0.5	-	-	-	-	-	-	-	-	-	-	-	-	-	0.0	-	-	
1	0.0	-	-	-	-	0.1	-	-	-	-	-	-	-	-	-	-	-	-	-	0.0	-	-	
2	0.0	-	-	-	-	0.0	-	-	-	-	-	-	-	-	-	-	-	-	-	0.0	-	-	
3	0.1	-	-	-	-	0.0	-	-	-	-	-	-	-	-	-	-	-	-	-	0.0	-	-	
4	0.0	-	-	-	-	0.0	-	-	-	-	-	-	-	-	-	-	-	-	-	0.0	-	-	
5	0.0	-	-	-	-	0.0	-	-	-	-	-	-	-	-	-	-	-	-	-	0.0	-	-	
6	0.0	-	-	-	-	0.0	-	-	-	-	-	-	-	-	-	-	-	-	-	0.0	-	-	
7	0.0	-	-	-	-	0.0	-	-	-	-	-	-	-	-	-	-	-	-	-	0.0	-	-	
8	0.0	-	-	-	-	0.0	-	-	-	-	-	-	-	-	-	-	-	-	-	0.0	-	-	
9	0.0	-	-	-	-	0.0	-	-	-	-	-	-	-	-	-	-	-	-	-	0.0	-	-	
日合計		110.6	-	-	-	-	124.1	-	-	-	-	-	-	-	-	-	-	-	-	-	163.5	-	-
*総雨量		155.3	-	-	-	-	187.0	-	-	-	-	-	-	-	-	-	-	-	-	-	201.7	-	-

*総雨量は一連降雨の合計

近畿地方整備局 淀川水系 対象洪水観測所時間雨量表

洪水		S28. 9. 24																					
日	時	山科 (01)	天ヶ瀬 (30)	笠取	西笠取 (28)	荒木	大津 (気)	瀬田川 (27)	宮村 (28)	田代	信楽 (県)	雲井 (24)	信楽 (気)	横山 (60)	新田 (19)	玉滝 (55)	甲賀	柘植 (54)	土山 (気)	枚方 (31)	枚方 (気)	生駒山 (気)	
24	9-10	-	-	-	-	-	-	0.8	-	-	-	4.0	-	-	-	0.6	-	-	-	-	0.7	-	-
	11	-	-	-	-	-	-	1.6	-	-	-	4.0	-	-	-	1.1	-	-	-	-	1.5	-	-
	12	-	-	-	-	-	-	0.9	-	-	-	4.0	-	-	-	1.3	-	-	-	-	0.7	-	-
	13	-	-	-	-	-	-	1.3	-	-	-	4.0	-	-	-	1.3	-	-	-	-	1.3	-	-
	14	-	-	-	-	-	-	1.3	-	-	-	4.0	-	-	-	1.1	-	-	-	-	1.5	-	-
	15	-	-	-	-	-	-	0.4	-	-	-	4.0	-	-	-	1.1	-	-	-	-	1.1	-	-
	16	-	-	-	-	-	-	4.0	-	-	-	4.0	-	-	-	1.6	-	-	-	-	1.8	-	-
	17	-	-	-	-	-	-	1.1	-	-	-	4.0	-	-	-	2.1	-	-	-	-	1.8	-	-
	18	-	-	-	-	-	-	0.7	-	-	-	4.0	-	-	-	3.0	-	-	-	-	1.1	-	-
	19	-	-	-	-	-	-	2.8	-	-	-	3.0	-	-	-	2.7	-	-	-	-	4.0	-	-
	20	-	-	-	-	-	-	2.5	-	-	-	3.0	-	-	-	6.5	-	-	-	-	2.2	-	-
	21	-	-	-	-	-	-	2.4	-	-	-	3.0	-	-	-	0.4	-	-	-	-	2.3	-	-
	22	-	-	-	-	-	-	3.3	-	-	-	3.0	-	-	-	0.1	-	-	-	-	0.1	-	-
	23	-	-	-	-	-	-	3.8	-	-	-	3.0	-	-	-	5.2	-	-	-	-	1.3	-	-
	0	-	-	-	-	-	-	4.0	-	-	-	2.0	-	-	-	1.2	-	-	-	-	0.6	-	-
	1	-	-	-	-	-	-	1.1	-	-	-	2.0	-	-	-	3.4	-	-	-	-	1.0	-	-
	2	-	-	-	-	-	-	0.7	-	-	-	2.0	-	-	-	2.1	-	-	-	-	2.3	-	-
	3	-	-	-	-	-	-	1.2	-	-	-	2.0	-	-	-	1.5	-	-	-	-	0.9	-	-
	4	-	-	-	-	-	-	7.0	-	-	-	2.0	-	-	-	3.6	-	-	-	-	4.3	-	-
5	-	-	-	-	-	-	11.3	-	-	-	2.0	-	-	-	12.1	-	-	-	-	6.6	-	-	
6	-	-	-	-	-	-	0.9	-	-	-	2.0	-	-	-	8.0	-	-	-	-	2.9	-	-	
7	-	-	-	-	-	-	2.4	-	-	-	5.0	-	-	-	6.3	-	-	-	-	1.5	-	-	
8	-	-	-	-	-	-	0.3	-	-	-	5.0	-	-	-	1.5	-	-	-	-	0.5	-	-	
9	-	-	-	-	-	-	0.2	-	-	-	4.0	-	-	-	0.9	-	-	-	-	0.1	-	-	
日合計		-	-	-	-	-	-	56.0	-	-	-	79.0	-	-	-	68.7	-	-	-	-	42.1	-	-
25	9-10	-	-	-	-	-	-	0.5	-	-	-	3.0	-	-	-	0.5	-	-	-	-	0.0	-	-
	11	-	-	-	-	-	-	2.0	-	-	-	3.0	-	-	-	4.1	-	-	-	-	2.0	-	-
	12	-	-	-	-	-	-	7.5	-	-	-	12.0	-	-	-	4.9	-	-	-	-	5.5	-	-
	13	-	-	-	-	-	-	15.3	-	-	-	12.0	-	-	-	11.8	-	-	-	-	6.0	-	-
	14	-	-	-	-	-	-	18.0	-	-	-	12.0	-	-	-	15.2	-	-	-	-	6.3	-	-
	15	-	-	-	-	-	-	32.6	-	-	-	27.0	-	-	-	21.2	-	-	-	-	8.4	-	-
	16	-	-	-	-	-	-	50.9	-	-	-	27.0	-	-	-	19.8	-	-	-	-	8.7	-	-
	17	-	-	-	-	-	-	35.4	-	-	-	28.0	-	-	-	22.5	-	-	-	-	2.5	-	-
	18	-	-	-	-	-	-	27.5	-	-	-	7.0	-	-	-	42.0	-	-	-	-	0.6	-	-
	19	-	-	-	-	-	-	5.1	-	-	-	7.0	-	-	-	12.6	-	-	-	-	0.0	-	-
	20	-	-	-	-	-	-	1.9	-	-	-	7.0	-	-	-	2.7	-	-	-	-	0.0	-	-
	21	-	-	-	-	-	-	1.0	-	-	-	1.0	-	-	-	6.8	-	-	-	-	0.0	-	-
	22	-	-	-	-	-	-	1.3	-	-	-	1.0	-	-	-	1.2	-	-	-	-	0.0	-	-
	23	-	-	-	-	-	-	0.5	-	-	-	1.0	-	-	-	0.2	-	-	-	-	0.0	-	-
	0	-	-	-	-	-	-	0.0	-	-	-	0.0	-	-	-	0.0	-	-	-	-	0.0	-	-
	1	-	-	-	-	-	-	0.0	-	-	-	0.0	-	-	-	0.0	-	-	-	-	0.0	-	-
	2	-	-	-	-	-	-	0.0	-	-	-	0.0	-	-	-	0.0	-	-	-	-	0.0	-	-
	3	-	-	-	-	-	-	0.0	-	-	-	0.0	-	-	-	0.0	-	-	-	-	0.0	-	-
	4	-	-	-	-	-	-	0.0	-	-	-	0.0	-	-	-	0.0	-	-	-	-	0.0	-	-
5	-	-	-	-	-	-	0.0	-	-	-	0.0	-	-	-	0.0	-	-	-	-	0.0	-	-	
6	-	-	-	-	-	-	0.0	-	-	-	0.0	-	-	-	0.0	-	-	-	-	0.0	-	-	
7	-	-	-	-	-	-	0.0	-	-	-	0.0	-	-	-	0.0	-	-	-	-	0.0	-	-	
8	-	-	-	-	-	-	0.0	-	-	-	0.0	-	-	-	0.0	-	-	-	-	0.0	-	-	
9	-	-	-	-	-	-	0.0	-	-	-	0.0	-	-	-	0.0	-	-	-	-	0.0	-	-	
日合計		-	-	-	-	-	-	199.5	-	-	-	148.0	-	-	-	165.5	-	-	-	-	40.0	-	-
*総雨量		-	-	-	-	-	-	255.5	-	-	-	227.0	-	-	-	234.2	-	-	-	-	82.1	-	-

*総雨量は一連降雨の合計

近畿地方整備局 淀川水系 対象洪水観測所時間雨量表

洪水		S28. 9. 24																					
日	時	田辺	田辺 (6.8)	田辺 (気)	菱田	井手	木津	奈良 (気)	加茂 (6.7)	鷲峰山 (気)	鷲峰山	布目ダム (水)	峰寺 (水)	高山ダム (水)	多羅尾 (3.7)	尾山 (6.5)	島ヶ原 (5.6)	五瀬 (3.4)	島ヶ原	上野 (5.3)	上野 (気)	荒木 (7.1)	
24	9-10	-	1.0	-	-	-	-	1.0	0.7	-	-	-	-	-	-	-	-	-	-	-	1.0	-	-
	11	-	1.0	-	-	-	-	0.7	1.0	-	-	-	-	-	-	-	-	-	-	-	1.3	-	-
	12	-	1.0	-	-	-	-	1.1	1.1	-	-	-	-	-	-	-	-	-	-	-	0.7	-	-
	13	-	1.0	-	-	-	-	1.1	1.4	-	-	-	-	-	-	-	-	-	-	-	1.1	-	-
	14	-	1.0	-	-	-	-	1.1	1.5	-	-	-	-	-	-	-	-	-	-	-	1.1	-	-
	15	-	1.0	-	-	-	-	1.1	1.3	-	-	-	-	-	-	-	-	-	-	-	1.6	-	-
	16	-	2.0	-	-	-	-	1.8	1.8	-	-	-	-	-	-	-	-	-	-	-	1.3	-	-
	17	-	2.0	-	-	-	-	1.7	1.3	-	-	-	-	-	-	-	-	-	-	-	1.7	-	-
	18	-	2.0	-	-	-	-	3.8	3.4	-	-	-	-	-	-	-	-	-	-	-	2.1	-	-
	19	-	2.0	-	-	-	-	1.6	2.0	-	-	-	-	-	-	-	-	-	-	-	2.0	-	-
	20	-	2.0	-	-	-	-	2.4	2.7	-	-	-	-	-	-	-	-	-	-	-	4.6	-	-
	21	-	2.0	-	-	-	-	2.0	2.0	-	-	-	-	-	-	-	-	-	-	-	0.2	-	-
	22	-	2.0	-	-	-	-	0.3	0.3	-	-	-	-	-	-	-	-	-	-	-	0.0	-	-
	23	-	2.0	-	-	-	-	0.2	0.3	-	-	-	-	-	-	-	-	-	-	-	2.8	-	-
	0	-	2.0	-	-	-	-	0.6	0.8	-	-	-	-	-	-	-	-	-	-	-	2.6	-	-
	1	-	2.0	-	-	-	-	2.5	3.6	-	-	-	-	-	-	-	-	-	-	-	6.4	-	-
	2	-	2.0	-	-	-	-	2.0	4.2	-	-	-	-	-	-	-	-	-	-	-	5.1	-	-
	3	-	2.0	-	-	-	-	1.0	0.9	-	-	-	-	-	-	-	-	-	-	-	2.3	-	-
	4	-	2.0	-	-	-	-	1.6	3.4	-	-	-	-	-	-	-	-	-	-	-	4.8	-	-
5	-	2.0	-	-	-	-	0.2	1.3	-	-	-	-	-	-	-	-	-	-	-	7.6	-	-	
6	-	2.0	-	-	-	-	0.5	0.2	-	-	-	-	-	-	-	-	-	-	-	15.7	-	-	
7	-	0.0	-	-	-	-	0.4	0.3	-	-	-	-	-	-	-	-	-	-	-	0.2	-	-	
8	-	0.0	-	-	-	-	0.2	0.0	-	-	-	-	-	-	-	-	-	-	-	0.1	-	-	
9	-	1.0	-	-	-	-	0.1	0.0	-	-	-	-	-	-	-	-	-	-	-	0.9	-	-	
日合計		-	37.0	-	-	-	-	29.0	35.5	-	-	-	-	-	-	-	-	-	-	-	67.2	-	-
25	9-10	-	2.0	-	-	-	-	1.0	1.9	-	-	-	-	-	-	-	-	-	-	-	5.0	-	-
	11	-	3.0	-	-	-	-	2.9	1.5	-	-	-	-	-	-	-	-	-	-	-	6.2	-	-
	12	-	3.0	-	-	-	-	9.2	7.6	-	-	-	-	-	-	-	-	-	-	-	7.5	-	-
	13	-	10.0	-	-	-	-	5.0	9.0	-	-	-	-	-	-	-	-	-	-	-	10.2	-	-
	14	-	20.0	-	-	-	-	14.0	14.5	-	-	-	-	-	-	-	-	-	-	-	16.0	-	-
	15	-	23.0	-	-	-	-	15.5	13.1	-	-	-	-	-	-	-	-	-	-	-	22.0	-	-
	16	-	26.0	-	-	-	-	11.3	12.4	-	-	-	-	-	-	-	-	-	-	-	18.6	-	-
	17	-	38.0	-	-	-	-	34.0	30.5	-	-	-	-	-	-	-	-	-	-	-	22.8	-	-
	18	-	9.0	-	-	-	-	19.3	19.0	-	-	-	-	-	-	-	-	-	-	-	21.0	-	-
	19	-	2.0	-	-	-	-	1.4	2.2	-	-	-	-	-	-	-	-	-	-	-	5.9	-	-
	20	-	2.0	-	-	-	-	0.3	2.0	-	-	-	-	-	-	-	-	-	-	-	0.5	-	-
	21	-	0.0	-	-	-	-	4.1	3.0	-	-	-	-	-	-	-	-	-	-	-	1.4	-	-
	22	-	0.0	-	-	-	-	0.4	0.3	-	-	-	-	-	-	-	-	-	-	-	0.8	-	-
	23	-	0.0	-	-	-	-	0.0	0.0	-	-	-	-	-	-	-	-	-	-	-	0.5	-	-
	0	-	0.0	-	-	-	-	0.0	0.0	-	-	-	-	-	-	-	-	-	-	-	0.1	-	-
	1	-	0.0	-	-	-	-	0.0	0.0	-	-	-	-	-	-	-	-	-	-	-	0.0	-	-
	2	-	0.0	-	-	-	-	0.0	0.0	-	-	-	-	-	-	-	-	-	-	-	0.0	-	-
	3	-	0.0	-	-	-	-	0.0	0.0	-	-	-	-	-	-	-	-	-	-	-	0.0	-	-
	4	-	0.0	-	-	-	-	0.0	0.0	-	-	-	-	-	-	-	-	-	-	-	0.0	-	-
5	-	0.0	-	-	-	-	0.0	0.0	-	-	-	-	-	-	-	-	-	-	-	0.0	-	-	
6	-	0.0	-	-	-	-	0.0	0.0	-	-	-	-	-	-	-	-	-	-	-	0.0	-	-	
7	-	0.0	-	-	-	-	0.0	0.0	-	-	-	-	-	-	-	-	-	-	-	0.0	-	-	
8	-	0.0	-	-	-	-	0.0	0.0	-	-	-	-	-	-	-	-	-	-	-	0.0	-	-	
9	-	0.0	-	-	-	-	0.0	0.0	-	-	-	-	-	-	-	-	-	-	-	0.0	-	-	
日合計		-	138.0	-	-	-	-	118.4	117.0	-	-	-	-	-	-	-	-	-	-	-	138.5	-	-
*総雨量		-	175.0	-	-	-	-	147.4	152.5	-	-	-	-	-	-	-	-	-	-	-	205.7	-	-

*総雨量は一連降雨の合計

近畿地方整備局 淀川水系 対象洪水観測所時間雨量表

洪水		S28. 9. 24																					
日	時	依那古 (65)	阿保 (51)	坂下 (63)	阿波 (52)	井之市 (水)	針 (気)	針ヶ別所 (水)	針ヶ別所 (66)	榎原 (61)	室生ダム (水)	笠間 (水)	室生 (水)	家野 (水)	名張 (気)	曾爾 (68)	曾爾 (水)	青蓮池ダム (水)	名張 (64)	国津 (水)	国見山 (気)	伊賀見 (水)	
24	9-10	-	2.4	-	-	-	-	-	-	1.9	-	-	0.8	-	-	-	-	-	-	1.1	-	-	-
	11	-	3.4	-	-	-	-	-	-	1.1	-	-	1.3	-	-	-	-	-	-	0.7	-	-	-
	12	-	0.8	-	-	-	-	-	-	1.4	-	-	1.3	-	-	-	-	-	-	1.0	-	-	-
	13	-	2.7	-	-	-	-	-	-	1.1	-	-	1.6	-	-	-	-	-	-	1.6	-	-	-
	14	-	0.9	-	-	-	-	-	-	1.1	-	-	0.8	-	-	-	-	-	-	1.4	-	-	-
	15	-	0.0	-	-	-	-	-	-	1.7	-	-	0.4	-	-	-	-	-	-	1.6	-	-	-
	16	-	1.3	-	-	-	-	-	-	1.1	-	-	0.4	-	-	-	-	-	-	1.5	-	-	-
	17	-	1.3	-	-	-	-	-	-	0.3	-	-	0.9	-	-	-	-	-	-	0.7	-	-	-
	18	-	0.8	-	-	-	-	-	-	1.1	-	-	1.6	-	-	-	-	-	-	0.9	-	-	-
	19	-	2.4	-	-	-	-	-	-	2.2	-	-	3.2	-	-	-	-	-	-	2.3	-	-	-
	20	-	4.0	-	-	-	-	-	-	0.4	-	-	1.5	-	-	-	-	-	-	1.0	-	-	-
	21	-	5.8	-	-	-	-	-	-	0.3	-	-	0.2	-	-	-	-	-	-	0.3	-	-	-
	22	-	5.2	-	-	-	-	-	-	1.8	-	-	2.2	-	-	-	-	-	-	0.6	-	-	-
	23	-	9.0	-	-	-	-	-	-	1.2	-	-	1.6	-	-	-	-	-	-	1.7	-	-	-
	0	-	1.8	-	-	-	-	-	-	2.0	-	-	4.0	-	-	-	-	-	-	7.0	-	-	-
	1	-	1.2	-	-	-	-	-	-	4.7	-	-	9.0	-	-	-	-	-	-	11.5	-	-	-
	2	-	2.0	-	-	-	-	-	-	1.9	-	-	7.0	-	-	-	-	-	-	10.4	-	-	-
	3	-	3.0	-	-	-	-	-	-	1.8	-	-	9.0	-	-	-	-	-	-	9.6	-	-	-
	4	-	12.0	-	-	-	-	-	-	2.2	-	-	5.5	-	-	-	-	-	-	10.4	-	-	-
5	-	15.0	-	-	-	-	-	-	0.8	-	-	3.7	-	-	-	-	-	-	9.9	-	-	-	
6	-	18.0	-	-	-	-	-	-	0.7	-	-	4.1	-	-	-	-	-	-	4.7	-	-	-	
7	-	0.5	-	-	-	-	-	-	1.2	-	-	1.2	-	-	-	-	-	-	5.6	-	-	-	
8	-	1.0	-	-	-	-	-	-	0.6	-	-	1.3	-	-	-	-	-	-	1.4	-	-	-	
9	-	1.5	-	-	-	-	-	-	2.5	-	-	1.2	-	-	-	-	-	-	2.0	-	-	-	
日合計		-	96.0	-	-	-	-	-	-	35.1	-	-	63.8	-	-	-	-	-	-	88.9	-	-	-
25	9-10	-	8.0	-	-	-	-	-	-	4.5	-	-	7.0	-	-	-	-	-	-	3.7	-	-	-
	11	-	12.0	-	-	-	-	-	-	6.0	-	-	7.6	-	-	-	-	-	-	3.8	-	-	-
	12	-	20.0	-	-	-	-	-	-	9.4	-	-	22.4	-	-	-	-	-	-	11.4	-	-	-
	13	-	19.0	-	-	-	-	-	-	12.0	-	-	18.0	-	-	-	-	-	-	11.0	-	-	-
	14	-	26.0	-	-	-	-	-	-	17.9	-	-	26.0	-	-	-	-	-	-	23.9	-	-	-
	15	-	30.0	-	-	-	-	-	-	22.4	-	-	14.5	-	-	-	-	-	-	30.5	-	-	-
	16	-	25.0	-	-	-	-	-	-	16.7	-	-	14.5	-	-	-	-	-	-	26.4	-	-	-
	17	-	24.0	-	-	-	-	-	-	18.3	-	-	21.0	-	-	-	-	-	-	17.6	-	-	-
	18	-	42.0	-	-	-	-	-	-	21.8	-	-	19.0	-	-	-	-	-	-	25.6	-	-	-
	19	-	3.5	-	-	-	-	-	-	1.2	-	-	11.0	-	-	-	-	-	-	6.1	-	-	-
	20	-	1.5	-	-	-	-	-	-	14.6	-	-	3.2	-	-	-	-	-	-	0.0	-	-	-
	21	-	1.0	-	-	-	-	-	-	2.6	-	-	6.0	-	-	-	-	-	-	1.1	-	-	-
	22	-	0.0	-	-	-	-	-	-	8.4	-	-	3.3	-	-	-	-	-	-	0.1	-	-	-
	23	-	0.0	-	-	-	-	-	-	1.8	-	-	2.1	-	-	-	-	-	-	0.1	-	-	-
	0	-	0.0	-	-	-	-	-	-	0.0	-	-	1.0	-	-	-	-	-	-	0.0	-	-	-
	1	-	0.0	-	-	-	-	-	-	0.0	-	-	0.6	-	-	-	-	-	-	0.0	-	-	-
	2	-	0.0	-	-	-	-	-	-	0.8	-	-	0.8	-	-	-	-	-	-	0.0	-	-	-
	3	-	0.0	-	-	-	-	-	-	1.8	-	-	0.0	-	-	-	-	-	-	0.0	-	-	-
	4	-	0.0	-	-	-	-	-	-	0.7	-	-	0.0	-	-	-	-	-	-	0.0	-	-	-
5	-	0.0	-	-	-	-	-	-	0.0	-	-	0.0	-	-	-	-	-	-	0.0	-	-	-	
6	-	0.0	-	-	-	-	-	-	0.0	-	-	0.0	-	-	-	-	-	-	0.0	-	-	-	
7	-	0.0	-	-	-	-	-	-	0.0	-	-	0.0	-	-	-	-	-	-	0.0	-	-	-	
8	-	0.0	-	-	-	-	-	-	0.0	-	-	0.0	-	-	-	-	-	-	0.0	-	-	-	
9	-	0.0	-	-	-	-	-	-	0.0	-	-	0.0	-	-	-	-	-	-	0.0	-	-	-	
日合計		-	212.0	-	-	-	-	-	-	160.9	-	-	178.0	-	-	-	-	-	-	161.3	-	-	-
*総雨量		-	308.0	-	-	-	-	-	-	196.0	-	-	241.8	-	-	-	-	-	-	250.2	-	-	-

*総雨量は一連降雨の合計

近畿地方整備局 淀川水系 対象洪水観測所時間雨量表

洪水		S28. 9. 24																						
日	時	曾爾 (気)	伊賀見 (7.2)	太郎生 (水)	太郎生 (5.7)	霧生 (水)	霧生 (5.0)	大字陀 (気)	大字陀 (水)	古市場 (水)	内牧 (水)	岩端 (5.9)	高見 (気)	山粕 (7.5)	桃俣 (7.1)	桃俣 (水)	土屋原 (7.3)	香野 (水)	神末 (水)	白山 (気)	粥見 (気)	黒津		
24 日	9-10	-	-	-	-	-	-	-	-	-	-	-	-	-	-	-	-	-	-	-	-	-	-	
	11	-	-	-	-	-	-	-	-	-	-	-	-	-	-	-	-	-	-	-	-	-	-	
	12	-	-	-	-	-	-	-	-	-	-	-	-	-	-	-	-	-	-	-	-	-	-	
	13	-	-	-	-	-	-	-	-	-	-	-	-	-	-	-	-	-	-	-	-	-	-	
	14	-	-	-	-	-	-	-	-	-	-	-	-	-	-	-	-	-	-	-	-	-	-	
	15	-	-	-	-	-	-	-	-	-	-	-	-	-	-	-	-	-	-	-	-	-	-	
	16	-	-	-	-	-	-	-	-	-	-	-	-	-	-	-	-	-	-	-	-	-	-	
	17	-	-	-	-	-	-	-	-	-	-	-	-	-	-	-	-	-	-	-	-	-	-	
	18	-	-	-	-	-	-	-	-	-	-	-	-	-	-	-	-	-	-	-	-	-	-	-
	19	-	-	-	-	-	-	-	-	-	-	-	-	-	-	-	-	-	-	-	-	-	-	-
	20	-	-	-	-	-	-	-	-	-	-	-	-	-	-	-	-	-	-	-	-	-	-	-
	21	-	-	-	-	-	-	-	-	-	-	-	-	-	-	-	-	-	-	-	-	-	-	-
	22	-	-	-	-	-	-	-	-	-	-	-	-	-	-	-	-	-	-	-	-	-	-	-
	23	-	-	-	-	-	-	-	-	-	-	-	-	-	-	-	-	-	-	-	-	-	-	-
	0	-	-	-	-	-	-	-	-	-	-	-	-	-	-	-	-	-	-	-	-	-	-	-
	1	-	-	-	-	-	-	-	-	-	-	-	-	-	-	-	-	-	-	-	-	-	-	-
	2	-	-	-	-	-	-	-	-	-	-	-	-	-	-	-	-	-	-	-	-	-	-	-
	3	-	-	-	-	-	-	-	-	-	-	-	-	-	-	-	-	-	-	-	-	-	-	-
	4	-	-	-	-	-	-	-	-	-	-	-	-	-	-	-	-	-	-	-	-	-	-	-
5	-	-	-	-	-	-	-	-	-	-	-	-	-	-	-	-	-	-	-	-	-	-	-	
6	-	-	-	-	-	-	-	-	-	-	-	-	-	-	-	-	-	-	-	-	-	-	-	
7	-	-	-	-	-	-	-	-	-	-	-	-	-	-	-	-	-	-	-	-	-	-	-	
8	-	-	-	-	-	-	-	-	-	-	-	-	-	-	-	-	-	-	-	-	-	-	-	
9	-	-	-	-	-	-	-	-	-	-	-	-	-	-	-	-	-	-	-	-	-	-	-	
日合計		-	-	-	-	-	-	-	-	-	-	-	-	-	-	-	-	-	-	-	-	-	-	
25 日	9-10	-	-	-	-	-	-	-	-	-	-	-	-	-	-	-	-	-	-	-	-	-	-	
	11	-	-	-	-	-	-	-	-	-	-	-	-	-	-	-	-	-	-	-	-	-	-	
	12	-	-	-	-	-	-	-	-	-	-	-	-	-	-	-	-	-	-	-	-	-	-	
	13	-	-	-	-	-	-	-	-	-	-	-	-	-	-	-	-	-	-	-	-	-	-	
	14	-	-	-	-	-	-	-	-	-	-	-	-	-	-	-	-	-	-	-	-	-	-	
	15	-	-	-	-	-	-	-	-	-	-	-	-	-	-	-	-	-	-	-	-	-	-	
	16	-	-	-	-	-	-	-	-	-	-	-	-	-	-	-	-	-	-	-	-	-	-	
	17	-	-	-	-	-	-	-	-	-	-	-	-	-	-	-	-	-	-	-	-	-	-	
	18	-	-	-	-	-	-	-	-	-	-	-	-	-	-	-	-	-	-	-	-	-	-	
	19	-	-	-	-	-	-	-	-	-	-	-	-	-	-	-	-	-	-	-	-	-	-	
	20	-	-	-	-	-	-	-	-	-	-	-	-	-	-	-	-	-	-	-	-	-	-	
	21	-	-	-	-	-	-	-	-	-	-	-	-	-	-	-	-	-	-	-	-	-	-	
	22	-	-	-	-	-	-	-	-	-	-	-	-	-	-	-	-	-	-	-	-	-	-	-
	23	-	-	-	-	-	-	-	-	-	-	-	-	-	-	-	-	-	-	-	-	-	-	-
	0	-	-	-	-	-	-	-	-	-	-	-	-	-	-	-	-	-	-	-	-	-	-	-
	1	-	-	-	-	-	-	-	-	-	-	-	-	-	-	-	-	-	-	-	-	-	-	-
	2	-	-	-	-	-	-	-	-	-	-	-	-	-	-	-	-	-	-	-	-	-	-	-
	3	-	-	-	-	-	-	-	-	-	-	-	-	-	-	-	-	-	-	-	-	-	-	-
	4	-	-	-	-	-	-	-	-	-	-	-	-	-	-	-	-	-	-	-	-	-	-	-
5	-	-	-	-	-	-	-	-	-	-	-	-	-	-	-	-	-	-	-	-	-	-	-	
6	-	-	-	-	-	-	-	-	-	-	-	-	-	-	-	-	-	-	-	-	-	-	-	
7	-	-	-	-	-	-	-	-	-	-	-	-	-	-	-	-	-	-	-	-	-	-	-	
8	-	-	-	-	-	-	-	-	-	-	-	-	-	-	-	-	-	-	-	-	-	-	-	
9	-	-	-	-	-	-	-	-	-	-	-	-	-	-	-	-	-	-	-	-	-	-	-	
日合計		-	-	-	-	-	-	-	-	-	-	-	-	-	-	-	-	-	-	-	-	-	-	
*総雨量		-	-	-	-	-	-	-	-	-	-	-	-	-	-	-	-	-	-	-	-	-	-	

*総雨量は一連降雨の合計

近畿地方整備局 淀川水系 対象洪水観測所時間雨量表

洪水		S28. 9. 24																						
日	時	大鳥居	笠取	高井	室生	三栖	神吉	桂	中川	北大河原	湯船	東別院	本梅	殿田	岩山	小田原	朝宮	南新田	大河原	大峯	高原	愛宕山		
24	9-10	-	-	-	-	-	-	-	-	-	-	-	-	-	-	-	-	-	-	1.5	2.0	-	-	
	11	-	-	-	-	-	-	-	-	-	-	-	-	-	-	-	-	-	-	-	2.0	2.0	-	-
	12	-	-	-	-	-	-	-	-	-	-	-	-	-	-	-	-	-	-	-	1.4	7.0	-	-
	13	-	-	-	-	-	-	-	-	-	-	-	-	-	-	-	-	-	-	-	1.4	0.0	-	-
	14	-	-	-	-	-	-	-	-	-	-	-	-	-	-	-	-	-	-	-	2.8	0.0	-	-
	15	-	-	-	-	-	-	-	-	-	-	-	-	-	-	-	-	-	-	-	2.0	0.0	-	-
	16	-	-	-	-	-	-	-	-	-	-	-	-	-	-	-	-	-	-	-	1.6	1.0	-	-
	17	-	-	-	-	-	-	-	-	-	-	-	-	-	-	-	-	-	-	-	3.9	0.0	-	-
	18	-	-	-	-	-	-	-	-	-	-	-	-	-	-	-	-	-	-	-	2.9	0.5	-	-
	19	-	-	-	-	-	-	-	-	-	-	-	-	-	-	-	-	-	-	-	3.1	3.0	-	-
	25	20	-	-	-	-	-	-	-	-	-	-	-	-	-	-	-	-	-	-	-	0.8	6.0	-
21		-	-	-	-	-	-	-	-	-	-	-	-	-	-	-	-	-	-	-	0.9	3.0	-	-
22		-	-	-	-	-	-	-	-	-	-	-	-	-	-	-	-	-	-	-	1.4	1.0	-	-
23		-	-	-	-	-	-	-	-	-	-	-	-	-	-	-	-	-	-	-	6.7	5.0	-	-
0		-	-	-	-	-	-	-	-	-	-	-	-	-	-	-	-	-	-	-	11.9	2.5	-	-
1		-	-	-	-	-	-	-	-	-	-	-	-	-	-	-	-	-	-	-	2.9	6.0	-	-
2		-	-	-	-	-	-	-	-	-	-	-	-	-	-	-	-	-	-	-	6.1	7.0	-	-
3		-	-	-	-	-	-	-	-	-	-	-	-	-	-	-	-	-	-	-	9.6	3.0	-	-
4		-	-	-	-	-	-	-	-	-	-	-	-	-	-	-	-	-	-	-	2.4	3.0	-	-
5		-	-	-	-	-	-	-	-	-	-	-	-	-	-	-	-	-	-	-	3.7	6.0	-	-
6		-	-	-	-	-	-	-	-	-	-	-	-	-	-	-	-	-	-	-	1.1	1.2	-	-
7	-	-	-	-	-	-	-	-	-	-	-	-	-	-	-	-	-	-	-	2.0	1.0	-	-	
8	-	-	-	-	-	-	-	-	-	-	-	-	-	-	-	-	-	-	-	1.5	2.0	-	-	
9	-	-	-	-	-	-	-	-	-	-	-	-	-	-	-	-	-	-	-	1.5	5.0	-	-	
日合計		-	-	-	-	-	-	-	-	-	-	-	-	-	-	-	-	-	-	-	75.1	67.2	-	-
25	9-10	-	-	-	-	-	-	-	-	-	-	-	-	-	-	-	-	-	-	-	0.6	2.0	-	-
	11	-	-	-	-	-	-	-	-	-	-	-	-	-	-	-	-	-	-	-	1.5	1.5	-	-
	12	-	-	-	-	-	-	-	-	-	-	-	-	-	-	-	-	-	-	-	4.5	6.5	-	-
	13	-	-	-	-	-	-	-	-	-	-	-	-	-	-	-	-	-	-	-	11.9	20.0	-	-
	14	-	-	-	-	-	-	-	-	-	-	-	-	-	-	-	-	-	-	-	10.4	20.0	-	-
	15	-	-	-	-	-	-	-	-	-	-	-	-	-	-	-	-	-	-	-	9.1	35.0	-	-
	16	-	-	-	-	-	-	-	-	-	-	-	-	-	-	-	-	-	-	-	10.8	53.0	-	-
	17	-	-	-	-	-	-	-	-	-	-	-	-	-	-	-	-	-	-	-	12.4	40.0	-	-
	18	-	-	-	-	-	-	-	-	-	-	-	-	-	-	-	-	-	-	-	44.9	13.0	-	-
	19	-	-	-	-	-	-	-	-	-	-	-	-	-	-	-	-	-	-	-	14.8	10.0	-	-
	20	-	-	-	-	-	-	-	-	-	-	-	-	-	-	-	-	-	-	-	2.7	0.0	-	-
21	-	-	-	-	-	-	-	-	-	-	-	-	-	-	-	-	-	-	-	3.7	0.0	-	-	
22	-	-	-	-	-	-	-	-	-	-	-	-	-	-	-	-	-	-	-	2.4	0.0	-	-	
23	-	-	-	-	-	-	-	-	-	-	-	-	-	-	-	-	-	-	-	0.0	0.0	-	-	
0	-	-	-	-	-	-	-	-	-	-	-	-	-	-	-	-	-	-	-	0.0	0.0	-	-	
1	-	-	-	-	-	-	-	-	-	-	-	-	-	-	-	-	-	-	-	0.0	0.0	-	-	
2	-	-	-	-	-	-	-	-	-	-	-	-	-	-	-	-	-	-	-	0.0	0.0	-	-	
3	-	-	-	-	-	-	-	-	-	-	-	-	-	-	-	-	-	-	-	0.0	0.0	-	-	
4	-	-	-	-	-	-	-	-	-	-	-	-	-	-	-	-	-	-	-	0.0	0.0	-	-	
5	-	-	-	-	-	-	-	-	-	-	-	-	-	-	-	-	-	-	-	0.0	0.0	-	-	
6	-	-	-	-	-	-	-	-	-	-	-	-	-	-	-	-	-	-	-	0.0	0.0	-	-	
7	-	-	-	-	-	-	-	-	-	-	-	-	-	-	-	-	-	-	-	0.0	0.0	-	-	
8	-	-	-	-	-	-	-	-	-	-	-	-	-	-	-	-	-	-	-	0.0	0.0	-	-	
9	-	-	-	-	-	-	-	-	-	-	-	-	-	-	-	-	-	-	-	0.0	0.0	-	-	
日合計		-	-	-	-	-	-	-	-	-	-	-	-	-	-	-	-	-	-	-	129.7	201.0	-	-
*総雨量		-	-	-	-	-	-	-	-	-	-	-	-	-	-	-	-	-	-	-	204.8	268.2	-	-

*総雨量は一連降雨の合計

近畿地方整備局 淀川水系 対象洪水観測所時間雨量表

洪水		S28. 9. 24																			
日	時	魚谷峠	平野	水口	勅旨	小原	笠取山	天理	鷺家口	世木堰堤	荒神橋	東本梅									
24	9-10	-	-	-	-	-	-	-	-	-	-	-	-	-	-	-	-	-	-	-	-
	11	-	-	-	-	-	-	-	-	-	-	-	-	-	-	-	-	-	-	-	-
	12	-	-	-	-	-	-	-	-	-	-	-	-	-	-	-	-	-	-	-	-
	13	-	-	-	-	-	-	-	-	-	-	-	-	-	-	-	-	-	-	-	-
	14	-	-	-	-	-	-	-	-	-	-	-	-	-	-	-	-	-	-	-	-
	15	-	-	-	-	-	-	-	-	-	-	-	-	-	-	-	-	-	-	-	-
	16	-	-	-	-	-	-	-	-	-	-	-	-	-	-	-	-	-	-	-	-
	17	-	-	-	-	-	-	-	-	-	-	-	-	-	-	-	-	-	-	-	-
	18	-	-	-	-	-	-	-	-	-	-	-	-	-	-	-	-	-	-	-	-
	19	-	-	-	-	-	-	-	-	-	-	-	-	-	-	-	-	-	-	-	-
	20	-	-	-	-	-	-	-	-	-	-	-	-	-	-	-	-	-	-	-	-
	21	-	-	-	-	-	-	-	-	-	-	-	-	-	-	-	-	-	-	-	-
	22	-	-	-	-	-	-	-	-	-	-	-	-	-	-	-	-	-	-	-	-
	23	-	-	-	-	-	-	-	-	-	-	-	-	-	-	-	-	-	-	-	-
	0	-	-	-	-	-	-	-	-	-	-	-	-	-	-	-	-	-	-	-	-
	1	-	-	-	-	-	-	-	-	-	-	-	-	-	-	-	-	-	-	-	-
	2	-	-	-	-	-	-	-	-	-	-	-	-	-	-	-	-	-	-	-	-
	3	-	-	-	-	-	-	-	-	-	-	-	-	-	-	-	-	-	-	-	-
	4	-	-	-	-	-	-	-	-	-	-	-	-	-	-	-	-	-	-	-	-
5	-	-	-	-	-	-	-	-	-	-	-	-	-	-	-	-	-	-	-	-	
6	-	-	-	-	-	-	-	-	-	-	-	-	-	-	-	-	-	-	-	-	
7	-	-	-	-	-	-	-	-	-	-	-	-	-	-	-	-	-	-	-	-	
8	-	-	-	-	-	-	-	-	-	-	-	-	-	-	-	-	-	-	-	-	
9	-	-	-	-	-	-	-	-	-	-	-	-	-	-	-	-	-	-	-	-	
日合計		-	-	-	-	-	-	-	-	-	-	-	-	-	-	-	-	-	-	-	-
25	9-10	-	-	-	-	-	-	-	-	-	-	-	-	-	-	-	-	-	-	-	-
	11	-	-	-	-	-	-	-	-	-	-	-	-	-	-	-	-	-	-	-	-
	12	-	-	-	-	-	-	-	-	-	-	-	-	-	-	-	-	-	-	-	-
	13	-	-	-	-	-	-	-	-	-	-	-	-	-	-	-	-	-	-	-	-
	14	-	-	-	-	-	-	-	-	-	-	-	-	-	-	-	-	-	-	-	-
	15	-	-	-	-	-	-	-	-	-	-	-	-	-	-	-	-	-	-	-	-
	16	-	-	-	-	-	-	-	-	-	-	-	-	-	-	-	-	-	-	-	-
	17	-	-	-	-	-	-	-	-	-	-	-	-	-	-	-	-	-	-	-	-
	18	-	-	-	-	-	-	-	-	-	-	-	-	-	-	-	-	-	-	-	-
	19	-	-	-	-	-	-	-	-	-	-	-	-	-	-	-	-	-	-	-	-
	20	-	-	-	-	-	-	-	-	-	-	-	-	-	-	-	-	-	-	-	-
	21	-	-	-	-	-	-	-	-	-	-	-	-	-	-	-	-	-	-	-	-
	22	-	-	-	-	-	-	-	-	-	-	-	-	-	-	-	-	-	-	-	-
	23	-	-	-	-	-	-	-	-	-	-	-	-	-	-	-	-	-	-	-	-
	0	-	-	-	-	-	-	-	-	-	-	-	-	-	-	-	-	-	-	-	-
	1	-	-	-	-	-	-	-	-	-	-	-	-	-	-	-	-	-	-	-	-
	2	-	-	-	-	-	-	-	-	-	-	-	-	-	-	-	-	-	-	-	-
	3	-	-	-	-	-	-	-	-	-	-	-	-	-	-	-	-	-	-	-	-
	4	-	-	-	-	-	-	-	-	-	-	-	-	-	-	-	-	-	-	-	-
5	-	-	-	-	-	-	-	-	-	-	-	-	-	-	-	-	-	-	-	-	
6	-	-	-	-	-	-	-	-	-	-	-	-	-	-	-	-	-	-	-	-	
7	-	-	-	-	-	-	-	-	-	-	-	-	-	-	-	-	-	-	-	-	
8	-	-	-	-	-	-	-	-	-	-	-	-	-	-	-	-	-	-	-	-	
9	-	-	-	-	-	-	-	-	-	-	-	-	-	-	-	-	-	-	-	-	
日合計		-	-	-	-	-	-	-	-	-	-	-	-	-	-	-	-	-	-	-	-
*総雨量		-	-	-	-	-	-	-	-	-	-	-	-	-	-	-	-	-	-	-	-

*総雨量は一連降雨の合計

近畿地方整備局 淀川水系 対象洪水観測所時間雨量表

洪水		S31.9.25																				
日	時	高屋川橋	上弓削	京北 (気)	黒田 (102)	上黒田	広河原 (16)	鎌倉 (13)	花背	榎	園部 (15)	園部 (気)	園部 (府)	殿田 (14)	新町 (05)	新庄 (04)	亀岡	亀岡 (07)	周山 (府)	周山 (03)	雲ヶ畑 (08)	上賀茂
25	9-10	-	0.0	-	0.0	-	-	-	0.0	-	-	-	-	-	-	0.0	-	0.0	-	0.0	-	0.0
	11	-	0.0	-	0.0	-	-	-	0.0	-	-	-	-	-	-	0.0	-	0.0	-	0.0	-	0.0
	12	-	0.0	-	0.0	-	-	-	0.0	-	-	-	-	-	-	0.0	-	0.0	-	0.0	-	0.0
	13	-	0.0	-	0.0	-	-	-	0.0	-	-	-	-	-	-	0.0	-	0.0	-	0.0	-	0.0
	14	-	0.0	-	0.0	-	-	-	0.0	-	-	-	-	-	-	0.0	-	0.0	-	0.0	-	0.0
	15	-	0.0	-	0.0	-	-	-	0.0	-	-	-	-	-	-	0.0	-	0.0	-	0.0	-	0.0
	16	-	0.0	-	0.0	-	-	-	0.0	-	-	-	-	-	-	0.0	-	0.0	-	0.0	-	0.0
	17	-	0.0	-	0.0	-	-	-	0.0	-	-	-	-	-	-	0.0	-	0.0	-	0.0	-	0.0
	18	-	0.0	-	0.0	-	-	-	0.0	-	-	-	-	-	-	0.0	-	0.0	-	0.0	-	0.0
	19	-	0.0	-	0.0	-	-	-	0.0	-	-	-	-	-	-	0.0	-	0.0	-	0.0	-	0.0
	20	-	0.0	-	0.0	-	-	-	0.0	-	-	-	-	-	-	0.0	-	0.0	-	0.0	-	0.0
	21	-	0.0	-	0.0	-	-	-	0.0	-	-	-	-	-	-	0.0	-	0.0	-	0.0	-	0.0
	22	-	0.0	-	0.1	-	-	-	2.4	-	-	-	-	-	-	2.0	-	0.0	-	0.0	-	4.0
23	-	0.0	-	0.3	-	-	-	3.0	-	-	-	-	-	-	2.0	-	0.0	-	0.5	-	4.0	
0	-	2.0	-	2.8	-	-	-	3.0	-	-	-	-	-	-	2.0	-	0.0	-	3.5	-	4.0	
1	-	2.0	-	2.0	-	-	-	3.0	-	-	-	-	-	-	2.0	-	0.0	-	2.0	-	4.0	
2	-	2.0	-	1.4	-	-	-	3.0	-	-	-	-	-	-	2.0	-	0.0	-	1.0	-	4.0	
3	-	4.0	-	2.2	-	-	-	4.0	-	-	-	-	-	-	2.0	-	0.0	-	3.5	-	4.0	
4	-	1.0	-	2.3	-	-	-	4.0	-	-	-	-	-	-	2.0	-	6.0	-	1.5	-	4.0	
5	-	4.0	-	2.3	-	-	-	4.0	-	-	-	-	-	-	3.0	-	6.0	-	2.5	-	4.0	
6	-	11.0	-	5.0	-	-	-	4.0	-	-	-	-	-	-	3.0	-	6.1	-	4.0	-	4.0	
7	-	2.0	-	4.8	-	-	-	4.0	-	-	-	-	-	-	7.0	-	6.1	-	4.0	-	4.0	
8	-	4.0	-	2.0	-	-	-	4.0	-	-	-	-	-	-	7.0	-	6.1	-	3.5	-	4.0	
9	-	12.0	-	6.8	-	-	-	4.0	-	-	-	-	-	-	8.0	-	6.1	-	11.0	-	4.0	
日合計		-	44.0	-	32.0	-	-	-	42.4	-	-	-	-	-	42.0	-	36.4	-	37.0	-	48.0	-
26	9-10	-	8.0	-	12.5	-	-	-	15.5	-	-	-	-	-	10.0	-	13.0	-	9.0	-	4.0	
	11	-	4.0	-	7.7	-	-	-	3.8	-	-	-	-	-	6.0	-	12.0	-	6.2	-	5.0	
	12	-	2.0	-	0.5	-	-	-	3.8	-	-	-	-	-	0.5	-	3.0	-	2.8	-	5.0	
	13	-	2.0	-	0.7	-	-	-	2.1	-	-	-	-	-	2.0	-	2.0	-	0.8	-	4.0	
	14	-	4.0	-	2.9	-	-	-	2.1	-	-	-	-	-	3.5	-	2.0	-	2.2	-	4.0	
	15	-	0.0	-	2.2	-	-	-	2.0	-	-	-	-	-	2.0	-	2.0	-	2.0	-	4.0	
	16	-	0.0	-	0.1	-	-	-	0.8	-	-	-	-	-	0.1	-	0.7	-	0.0	-	1.0	
	17	-	1.0	-	1.0	-	-	-	0.7	-	-	-	-	-	0.9	-	0.7	-	0.2	-	1.0	
	18	-	0.0	-	0.6	-	-	-	0.7	-	-	-	-	-	0.5	-	0.6	-	0.0	-	1.0	
	19	-	1.0	-	1.5	-	-	-	0.7	-	-	-	-	-	1.0	-	0.6	-	0.0	-	1.0	
	20	-	1.0	-	0.9	-	-	-	0.7	-	-	-	-	-	0.0	-	0.6	-	0.8	-	1.0	
	21	-	0.0	-	0.3	-	-	-	0.8	-	-	-	-	-	1.0	-	0.7	-	1.2	-	1.0	
	22	-	0.0	-	0.0	-	-	-	2.4	-	-	-	-	-	0.0	-	2.0	-	0.0	-	2.0	
23	-	2.0	-	1.8	-	-	-	2.4	-	-	-	-	-	2.0	-	2.0	-	3.0	-	2.0		
0	-	4.0	-	4.8	-	-	-	2.4	-	-	-	-	-	3.0	-	2.0	-	4.0	-	2.0		
1	-	4.0	-	4.0	-	-	-	7.0	-	-	-	-	-	3.0	-	5.0	-	3.0	-	2.0		
2	-	6.0	-	3.8	-	-	-	7.0	-	-	-	-	-	8.0	-	5.0	-	6.0	-	3.0		
3	-	4.0	-	4.2	-	-	-	7.0	-	-	-	-	-	5.0	-	5.0	-	4.0	-	3.0		
4	-	6.0	-	4.9	-	-	-	7.0	-	-	-	-	-	5.0	-	2.0	-	4.0	-	5.0		
5	-	10.0	-	9.7	-	-	-	6.0	-	-	-	-	-	11.0	-	2.0	-	10.0	-	5.0		
6	-	6.0	-	6.2	-	-	-	6.0	-	-	-	-	-	6.0	-	3.0	-	12.0	-	6.0		
7	-	5.0	-	5.5	-	-	-	6.0	-	-	-	-	-	6.0	-	6.0	-	2.0	-	6.0		
8	-	8.0	-	7.7	-	-	-	6.0	-	-	-	-	-	11.0	-	6.0	-	6.5	-	5.0		
9	-	6.0	-	9.2	-	-	-	6.0	-	-	-	-	-	7.0	-	6.0	-	10.0	-	5.0		
日合計		-	84.0	-	92.7	-	-	-	98.9	-	-	-	-	-	94.5	-	83.9	-	89.7	-	78.0	-

近畿地方整備局 淀川水系 対象洪水観測所時間雨量表

洪水		S31.9.25																				
日	時	高屋川橋	上弓削	京北 (気)	黒田 (102)	上黒田	広河原 (16)	鎌倉 (13)	花背	榎	園部 (15)	園部 (気)	園部 (府)	殿田 (14)	新町 (05)	新庄 (04)	亀岡	亀岡 (07)	周山 (府)	周山 (03)	雲ヶ畑 (08)	上賀茂
27 日	9-10	-	5.0	-	5.2	-	-	-	4.0	-	-	-	-	-	-	5.0	-	3.0	-	5.5	4.0	-
	11	-	2.0	-	2.2	-	-	-	4.0	-	-	-	-	-	-	2.0	-	3.0	-	2.0	4.0	-
	12	-	1.0	-	0.4	-	-	-	3.0	-	-	-	-	-	-	1.0	-	2.0	-	1.0	3.0	-
	13	-	0.0	-	0.0	-	-	-	0.0	-	-	-	-	-	-	0.0	-	0.0	-	0.0	0.0	-
	14	-	0.0	-	0.0	-	-	-	0.0	-	-	-	-	-	-	0.0	-	0.0	-	0.0	0.0	-
	15	-	0.0	-	0.0	-	-	-	0.0	-	-	-	-	-	-	0.0	-	0.0	-	0.0	0.0	-
	16	-	0.0	-	0.1	-	-	-	0.0	-	-	-	-	-	-	0.0	-	0.0	-	0.0	0.0	-
	17	-	0.0	-	0.2	-	-	-	0.0	-	-	-	-	-	-	0.0	-	0.0	-	0.0	0.0	-
	18	-	0.0	-	0.1	-	-	-	0.0	-	-	-	-	-	-	0.0	-	0.0	-	0.0	0.0	-
	19	-	0.0	-	0.3	-	-	-	0.0	-	-	-	-	-	-	0.0	-	0.0	-	0.0	0.0	-
	20	-	0.0	-	1.1	-	-	-	0.0	-	-	-	-	-	-	0.0	-	0.0	-	0.0	0.0	-
	21	-	0.0	-	0.2	-	-	-	0.0	-	-	-	-	-	-	0.0	-	0.0	-	0.0	0.0	-
	22	-	0.0	-	0.0	-	-	-	0.0	-	-	-	-	-	-	0.0	-	0.0	-	0.0	0.0	-
	23	-	0.0	-	0.0	-	-	-	0.0	-	-	-	-	-	-	0.0	-	0.0	-	0.0	0.0	-
	0	-	0.0	-	0.0	-	-	-	0.0	-	-	-	-	-	-	0.0	-	0.0	-	0.0	0.0	-
	1	-	0.0	-	0.0	-	-	-	0.0	-	-	-	-	-	-	0.0	-	0.0	-	0.0	0.0	-
	2	-	0.0	-	0.0	-	-	-	0.0	-	-	-	-	-	-	0.0	-	0.0	-	0.0	0.0	-
	3	-	0.0	-	0.0	-	-	-	0.0	-	-	-	-	-	-	0.0	-	0.0	-	0.0	0.0	-
	4	-	0.0	-	0.0	-	-	-	0.0	-	-	-	-	-	-	0.0	-	0.0	-	0.0	0.0	-
	5	-	0.0	-	0.0	-	-	-	0.0	-	-	-	-	-	-	0.0	-	0.0	-	0.0	0.0	-
6	-	0.0	-	0.0	-	-	-	0.0	-	-	-	-	-	-	0.0	-	0.0	-	0.0	0.0	-	
7	-	0.0	-	0.0	-	-	-	0.0	-	-	-	-	-	-	0.0	-	0.0	-	0.0	0.0	-	
8	-	0.0	-	0.0	-	-	-	0.0	-	-	-	-	-	-	0.0	-	0.0	-	0.0	0.0	-	
9	-	0.0	-	0.0	-	-	-	0.0	-	-	-	-	-	-	0.0	-	0.0	-	0.0	0.0	-	
日合計		-	8.0	-	9.8	-	-	-	11.0	-	-	-	-	-	-	8.0	-	8.0	-	8.5	11.0	-
*総雨量		-	136.0	-	134.5	-	-	-	152.3	-	-	-	-	-	-	144.5	-	128.3	-	135.2	137.0	-

*総雨量は一連降雨の合計

近畿地方整備局 淀川水系 対象洪水観測所時間雨量表

洪水		S31.9.25																					
日	時	京都 (気)	京都	花背 (01)	花背峠 (気)	大原	比叡山 (09)	倉垣 (水)	歌垣 (75)	余野	箕面 (気)	西別院 (06)	山崎 (30)	長岡京 (気)	乙訓	八幡 (70)	八幡	巨椋池 (35)	松井 (69)	宇治	小栗栖	勸修寺	
25	9-10	0.0	-	-	-	-	0.0	-	0.0	0.0	-	-	-	-	-	-	-	-	-	-	0.0	-	-
	11	0.0	-	-	-	-	0.0	-	0.0	0.0	-	-	-	-	-	-	-	-	-	-	0.0	-	-
	12	0.0	-	-	-	-	0.0	-	0.0	0.0	-	-	-	-	-	-	-	-	-	-	0.0	-	-
	13	0.0	-	-	-	-	0.0	-	0.0	0.0	-	-	-	-	-	-	-	-	-	-	0.0	-	-
	14	0.0	-	-	-	-	0.0	-	0.0	0.0	-	-	-	-	-	-	-	-	-	-	0.0	-	-
	15	0.0	-	-	-	-	0.0	-	0.0	0.0	-	-	-	-	-	-	-	-	-	-	0.0	-	-
	16	0.0	-	-	-	-	0.0	-	0.0	0.0	-	-	-	-	-	-	-	-	-	-	0.0	-	-
	17	0.0	-	-	-	-	0.0	-	0.0	0.0	-	-	-	-	-	-	-	-	-	-	0.0	-	-
	18	0.0	-	-	-	-	0.0	-	0.0	0.0	-	-	-	-	-	-	-	-	-	-	0.0	-	-
	19	0.0	-	-	-	-	0.0	-	0.0	0.0	-	-	-	-	-	-	-	-	-	-	0.0	-	-
	20	0.1	-	-	-	-	0.0	-	0.0	0.0	-	-	-	-	-	-	-	-	-	-	0.0	-	-
	21	0.1	-	-	-	-	0.0	-	0.0	0.0	-	-	-	-	-	-	-	-	-	-	0.0	-	-
	22	0.1	-	-	-	-	0.0	-	0.2	0.0	-	-	-	-	-	-	-	-	-	-	0.6	-	-
	23	0.3	-	-	-	-	0.8	-	0.0	0.0	-	-	-	-	-	-	-	-	-	-	0.3	-	-
	0	1.3	-	-	-	-	1.1	-	0.0	0.0	-	-	-	-	-	-	-	-	-	-	1.4	-	-
	1	2.6	-	-	-	-	2.4	-	0.0	2.5	-	-	-	-	-	-	-	-	-	-	1.4	-	-
	2	5.5	-	-	-	-	4.7	-	0.0	3.6	-	-	-	-	-	-	-	-	-	-	5.4	-	-
	3	4.4	-	-	-	-	5.3	-	0.0	11.4	-	-	-	-	-	-	-	-	-	-	7.0	-	-
	4	10.9	-	-	-	-	9.6	-	0.0	6.3	-	-	-	-	-	-	-	-	-	-	25.7	-	-
5	4.5	-	-	-	-	6.2	-	8.7	3.8	-	-	-	-	-	-	-	-	-	-	4.0	-	-	
6	6.1	-	-	-	-	8.1	-	10.0	2.8	-	-	-	-	-	-	-	-	-	-	5.3	-	-	
7	6.9	-	-	-	-	8.8	-	10.0	1.9	-	-	-	-	-	-	-	-	-	-	3.4	-	-	
8	6.9	-	-	-	-	7.4	-	10.0	6.8	-	-	-	-	-	-	-	-	-	-	6.1	-	-	
9	8.1	-	-	-	-	6.4	-	10.0	7.4	-	-	-	-	-	-	-	-	-	-	6.5	-	-	
日合計		57.8	-	-	-	-	61.0	-	48.7	46.5	-	-	-	-	-	-	-	-	-	67.1	-	-	
26	9-10	9.0	-	-	-	-	9.6	-	10.8	11.5	-	-	-	-	-	-	-	-	-	6.9	-	-	
	11	9.1	-	-	-	-	8.1	-	4.9	9.1	-	-	-	-	-	-	-	-	-	4.9	-	-	
	12	3.5	-	-	-	-	4.6	-	2.9	2.9	-	-	-	-	-	-	-	-	-	5.2	-	-	
	13	1.0	-	-	-	-	1.0	-	0.2	0.2	-	-	-	-	-	-	-	-	-	3.8	-	-	
	14	4.5	-	-	-	-	4.9	-	3.4	4.9	-	-	-	-	-	-	-	-	-	3.4	-	-	
	15	2.1	-	-	-	-	2.2	-	1.4	1.4	-	-	-	-	-	-	-	-	-	2.9	-	-	
	16	1.0	-	-	-	-	1.1	-	0.1	0.0	-	-	-	-	-	-	-	-	-	1.5	-	-	
	17	2.0	-	-	-	-	2.1	-	0.9	1.8	-	-	-	-	-	-	-	-	-	4.4	-	-	
	18	0.2	-	-	-	-	0.5	-	0.8	0.6	-	-	-	-	-	-	-	-	-	0.1	-	-	
	19	1.9	-	-	-	-	1.9	-	1.1	0.7	-	-	-	-	-	-	-	-	-	1.4	-	-	
	20	1.0	-	-	-	-	0.3	-	0.2	0.8	-	-	-	-	-	-	-	-	-	1.0	-	-	
	21	0.0	-	-	-	-	0.2	-	0.8	0.7	-	-	-	-	-	-	-	-	-	0.7	-	-	
	22	0.2	-	-	-	-	0.2	-	0.0	0.0	-	-	-	-	-	-	-	-	-	1.1	-	-	
	23	2.6	-	-	-	-	2.0	-	1.1	0.8	-	-	-	-	-	-	-	-	-	2.3	-	-	
	0	5.9	-	-	-	-	5.1	-	3.5	6.2	-	-	-	-	-	-	-	-	-	3.3	-	-	
	1	1.9	-	-	-	-	2.5	-	2.6	4.0	-	-	-	-	-	-	-	-	-	0.8	-	-	
	2	1.8	-	-	-	-	1.0	-	6.1	5.8	-	-	-	-	-	-	-	-	-	1.5	-	-	
	3	3.4	-	-	-	-	2.9	-	4.6	4.5	-	-	-	-	-	-	-	-	-	3.2	-	-	
	4	3.7	-	-	-	-	1.4	-	3.6	5.9	-	-	-	-	-	-	-	-	-	2.4	-	-	
5	10.8	-	-	-	-	5.7	-	11.1	12.4	-	-	-	-	-	-	-	-	-	9.6	-	-		
6	5.3	-	-	-	-	4.9	-	7.7	6.5	-	-	-	-	-	-	-	-	-	4.9	-	-		
7	3.4	-	-	-	-	4.5	-	9.8	8.3	-	-	-	-	-	-	-	-	-	9.7	-	-		
8	6.1	-	-	-	-	6.0	-	9.0	8.1	-	-	-	-	-	-	-	-	-	11.4	-	-		
9	5.5	-	-	-	-	5.5	-	5.8	7.6	-	-	-	-	-	-	-	-	-	9.1	-	-		
日合計		85.9	-	-	-	-	78.2	-	92.4	104.7	-	-	-	-	-	-	-	-	-	95.5	-	-	

近畿地方整備局 淀川水系 対象洪水観測所時間雨量表

洪水		S31.9.25																					
日	時	京都 (気)	京都	花背 (01)	花背峠 (気)	大原	比叡山 (09)	倉垣 (水)	歌垣 (75)	余野	箕面 (気)	西別院 (06)	山崎 (30)	長岡京 (気)	乙訓	八幡 (70)	八幡	巨椋池 (35)	松井 (69)	宇治	小栗栖	勸修寺	
27 日	9-10	6.3	-	-	-	-	3.4	-	3.6	5.1	-	-	-	-	-	-	-	-	-	-	7.5	-	-
	11	2.2	-	-	-	-	1.8	-	1.2	1.1	-	-	-	-	-	-	-	-	-	-	1.9	-	-
	12	0.5	-	-	-	-	0.8	-	0.0	0.4	-	-	-	-	-	-	-	-	-	-	0.6	-	-
	13	0.0	-	-	-	-	0.0	-	0.0	0.0	-	-	-	-	-	-	-	-	-	-	0.0	-	-
	14	0.0	-	-	-	-	0.0	-	0.0	0.0	-	-	-	-	-	-	-	-	-	-	0.0	-	-
	15	0.0	-	-	-	-	0.0	-	0.0	0.0	-	-	-	-	-	-	-	-	-	-	0.0	-	-
	16	0.0	-	-	-	-	0.0	-	0.0	0.0	-	-	-	-	-	-	-	-	-	-	0.0	-	-
	17	0.0	-	-	-	-	0.0	-	0.0	0.0	-	-	-	-	-	-	-	-	-	-	0.0	-	-
	18	0.0	-	-	-	-	0.0	-	0.0	0.0	-	-	-	-	-	-	-	-	-	-	0.0	-	-
	19	0.0	-	-	-	-	0.0	-	0.0	0.0	-	-	-	-	-	-	-	-	-	-	0.0	-	-
	20	0.0	-	-	-	-	0.0	-	0.0	0.0	-	-	-	-	-	-	-	-	-	-	0.0	-	-
	21	0.1	-	-	-	-	0.0	-	0.0	0.0	-	-	-	-	-	-	-	-	-	-	0.0	-	-
	22	0.0	-	-	-	-	0.0	-	0.0	0.0	-	-	-	-	-	-	-	-	-	-	0.0	-	-
	23	0.0	-	-	-	-	0.0	-	0.0	0.0	-	-	-	-	-	-	-	-	-	-	0.0	-	-
	0	0.0	-	-	-	-	0.0	-	0.0	0.0	-	-	-	-	-	-	-	-	-	-	0.0	-	-
	1	0.0	-	-	-	-	0.0	-	0.0	0.0	-	-	-	-	-	-	-	-	-	-	0.0	-	-
	2	0.0	-	-	-	-	0.0	-	0.0	0.0	-	-	-	-	-	-	-	-	-	-	0.0	-	-
	3	0.0	-	-	-	-	0.0	-	0.0	0.0	-	-	-	-	-	-	-	-	-	-	0.0	-	-
	4	0.0	-	-	-	-	0.0	-	0.0	0.0	-	-	-	-	-	-	-	-	-	-	0.0	-	-
	5	0.0	-	-	-	-	0.0	-	0.0	0.0	-	-	-	-	-	-	-	-	-	-	0.0	-	-
6	0.0	-	-	-	-	0.0	-	0.0	0.0	-	-	-	-	-	-	-	-	-	-	0.0	-	-	
7	0.0	-	-	-	-	0.0	-	0.0	0.0	-	-	-	-	-	-	-	-	-	-	0.0	-	-	
8	0.0	-	-	-	-	0.0	-	0.0	0.0	-	-	-	-	-	-	-	-	-	-	0.0	-	-	
9	0.0	-	-	-	-	0.0	-	0.0	0.0	-	-	-	-	-	-	-	-	-	-	0.0	-	-	
日合計		9.1	-	-	-	-	6.0	-	4.8	6.6	-	-	-	-	-	-	-	-	-	-	10.0	-	-
*総雨量		152.8	-	-	-	-	145.2	-	145.9	157.8	-	-	-	-	-	-	-	-	-	-	172.6	-	-

*総雨量は一連降雨の合計

近畿地方整備局 淀川水系 対象洪水観測所時間雨量表

洪水		S31.9.25																				
日	時	山科 (01)	天ヶ瀬 (30)	笠取	西笠取 (28)	荒木	大津 (気)	瀬田川 (27)	宮村 (28)	田代	信楽 (県)	雲井 (24)	信楽 (気)	横山 (60)	新田 (19)	玉滝 (55)	甲賀	柘植 (54)	土山 (気)	枚方 (31)	枚方 (気)	生駒山 (気)
25	9-10	-	0.0	0.0	-	-	-	0.0	-	-	-	0.0	-	-	-	0.0	-	0.0	-	0.0	-	-
	11	-	0.0	0.0	-	-	-	0.0	-	-	-	0.0	-	-	-	0.0	-	0.0	-	0.0	-	-
	12	-	0.0	0.0	-	-	-	0.0	-	-	-	0.0	-	-	-	0.0	-	0.0	-	0.0	-	-
	13	-	0.0	0.0	-	-	-	0.0	-	-	-	0.0	-	-	-	0.0	-	0.0	-	0.0	-	-
	14	-	0.0	0.0	-	-	-	0.0	-	-	-	0.0	-	-	-	0.0	-	0.0	-	0.0	-	-
	15	-	0.0	0.0	-	-	-	0.0	-	-	-	0.0	-	-	-	0.0	-	0.0	-	0.0	-	-
	16	-	0.0	0.0	-	-	-	0.0	-	-	-	0.0	-	-	-	0.0	-	0.0	-	0.0	-	-
	17	-	0.0	0.0	-	-	-	0.0	-	-	-	0.0	-	-	-	0.0	-	0.0	-	0.0	-	-
	18	-	0.0	0.0	-	-	-	0.0	-	-	-	0.0	-	-	-	0.0	-	0.0	-	0.0	-	-
	19	-	0.0	0.0	-	-	-	0.0	-	-	-	0.0	-	-	-	0.0	-	0.0	-	0.0	-	-
	20	-	0.0	0.2	-	-	-	0.0	-	-	-	0.0	-	-	-	0.0	-	0.0	-	0.0	-	-
	21	-	0.0	0.0	-	-	-	0.0	-	-	-	0.0	-	-	-	0.0	-	0.0	-	0.0	-	-
	22	-	0.2	0.9	-	-	-	0.0	-	-	-	0.0	-	-	-	0.5	-	0.0	-	0.6	-	-
	23	-	0.7	0.3	-	-	-	1.0	-	-	-	0.0	-	-	-	2.8	-	0.0	-	0.9	-	-
	0	-	0.7	1.5	-	-	-	0.7	-	-	-	0.0	-	-	-	0.9	-	0.0	-	0.8	-	-
	1	-	1.2	1.4	-	-	-	1.2	-	-	-	0.0	-	-	-	0.3	-	0.0	-	3.9	-	-
	2	-	3.8	5.7	-	-	-	4.7	-	-	-	0.0	-	-	-	1.7	-	0.0	-	5.6	-	-
	3	-	5.3	7.5	-	-	-	6.9	-	-	-	6.0	-	-	-	5.2	-	0.0	-	8.2	-	-
	4	-	12.4	24.8	-	-	-	13.0	-	-	-	6.0	-	-	-	6.5	-	0.0	-	16.6	-	-
5	-	6.8	4.9	-	-	-	10.8	-	-	-	6.0	-	-	-	4.5	-	0.0	-	3.7	-	-	
6	-	3.9	5.8	-	-	-	5.0	-	-	-	6.0	-	-	-	3.0	-	0.0	-	4.2	-	-	
7	-	3.8	4.2	-	-	-	5.7	-	-	-	6.0	-	-	-	3.0	-	0.0	-	4.5	-	-	
8	-	5.0	6.9	-	-	-	6.5	-	-	-	7.0	-	-	-	4.2	-	0.0	-	7.0	-	-	
9	-	5.2	5.3	-	-	-	6.7	-	-	-	7.0	-	-	-	3.0	-	0.0	-	5.4	-	-	
日合計		-	49.0	69.4	-	-	-	62.2	-	-	-	44.0	-	-	-	35.6	-	0.0	-	61.4	-	-
26	9-10	-	4.9	8.0	-	-	-	6.5	-	-	-	2.8	-	-	-	6.2	-	0.0	-	6.0	-	-
	11	-	4.3	5.8	-	-	-	5.6	-	-	-	3.0	-	-	-	2.1	-	0.0	-	6.6	-	-
	12	-	4.7	7.3	-	-	-	6.1	-	-	-	3.0	-	-	-	2.4	-	0.0	-	3.4	-	-
	13	-	4.0	4.9	-	-	-	5.4	-	-	-	7.2	-	-	-	4.3	-	0.0	-	5.0	-	-
	14	-	3.7	3.8	-	-	-	5.3	-	-	-	5.2	-	-	-	4.8	-	0.0	-	4.2	-	-
	15	-	2.1	3.0	-	-	-	2.6	-	-	-	1.2	-	-	-	3.0	-	0.0	-	1.6	-	-
	16	-	2.0	2.3	-	-	-	2.9	-	-	-	0.6	-	-	-	0.4	-	0.0	-	1.8	-	-
	17	-	1.6	3.5	-	-	-	1.1	-	-	-	0.1	-	-	-	0.0	-	10.0	-	2.4	-	-
	18	-	0.1	0.0	-	-	-	0.1	-	-	-	0.4	-	-	-	0.2	-	10.0	-	0.2	-	-
	19	-	0.3	0.4	-	-	-	0.1	-	-	-	1.9	-	-	-	0.4	-	10.0	-	4.7	-	-
	20	-	0.9	2.2	-	-	-	1.0	-	-	-	0.5	-	-	-	2.2	-	10.0	-	0.6	-	-
	21	-	0.7	0.6	-	-	-	0.8	-	-	-	0.9	-	-	-	2.5	-	10.0	-	0.1	-	-
	22	-	1.0	1.3	-	-	-	1.5	-	-	-	2.6	-	-	-	2.5	-	1.0	-	0.4	-	-
	23	-	2.0	3.1	-	-	-	2.3	-	-	-	1.0	-	-	-	0.4	-	1.0	-	3.0	-	-
	0	-	1.9	3.3	-	-	-	2.2	-	-	-	0.6	-	-	-	0.4	-	1.0	-	4.7	-	-
	1	-	0.2	0.6	-	-	-	0.2	-	-	-	0.1	-	-	-	0.0	-	0.3	-	1.7	-	-
	2	-	0.2	1.1	-	-	-	0.3	-	-	-	0.1	-	-	-	0.2	-	0.3	-	2.1	-	-
	3	-	0.8	2.9	-	-	-	1.1	-	-	-	0.0	-	-	-	0.3	-	0.4	-	3.3	-	-
	4	-	1.3	2.8	-	-	-	1.7	-	-	-	1.2	-	-	-	0.8	-	11.0	-	1.0	-	-
5	-	6.8	11.3	-	-	-	9.2	-	-	-	5.2	-	-	-	4.3	-	11.0	-	5.1	-	-	
6	-	4.7	7.3	-	-	-	6.3	-	-	-	7.4	-	-	-	6.9	-	12.0	-	2.1	-	-	
7	-	8.6	16.9	-	-	-	11.7	-	-	-	15.4	-	-	-	15.5	-	38.0	-	5.4	-	-	
8	-	13.6	12.8	-	-	-	18.4	-	-	-	25.6	-	-	-	21.0	-	37.0	-	3.2	-	-	
9	-	11.3	15.3	-	-	-	15.3	-	-	-	25.0	-	-	-	19.5	-	37.0	-	5.4	-	-	
日合計		-	81.7	120.5	-	-	-	107.7	-	-	-	111.0	-	-	-	100.3	-	200.0	-	74.0	-	-

近畿地方整備局 淀川水系 対象洪水観測所時間雨量表

洪水		S31.9.25																				
日	時	山科 (01)	天ヶ瀬 (30)	笠取	西笠取 (28)	荒木	大津 (気)	瀬田川 (27)	宮村 (28)	田代	信楽 (県)	雲井 (24)	信楽 (気)	横山 (60)	新田 (19)	玉滝 (55)	甲賀	柘植 (54)	土山 (気)	枚方 (31)	枚方 (気)	生駒山 (気)
27 日	9-10	-	8.9	14.1	-	-	-	12.2	-	-	-	13.2	-	-	-	12.5	-	6.0	-	0.0	-	-
	11	-	1.8	2.5	-	-	-	2.4	-	-	-	2.8	-	-	-	4.5	-	6.0	-	0.0	-	-
	12	-	0.7	1.0	-	-	-	0.9	-	-	-	1.4	-	-	-	1.0	-	6.0	-	0.0	-	-
	13	-	0.0	0.2	-	-	-	0.0	-	-	-	0.0	-	-	-	0.0	-	0.0	-	6.0	-	-
	14	-	0.0	0.0	-	-	-	0.0	-	-	-	0.0	-	-	-	0.0	-	0.0	-	0.0	-	-
	15	-	0.0	0.0	-	-	-	0.0	-	-	-	0.0	-	-	-	0.0	-	0.0	-	0.0	-	-
	16	-	0.0	0.0	-	-	-	0.0	-	-	-	0.0	-	-	-	0.0	-	0.0	-	0.0	-	-
	17	-	0.0	0.0	-	-	-	0.0	-	-	-	0.0	-	-	-	0.0	-	0.0	-	0.0	-	-
	18	-	0.0	0.0	-	-	-	0.0	-	-	-	0.0	-	-	-	0.0	-	0.0	-	0.0	-	-
	19	-	0.0	0.0	-	-	-	0.0	-	-	-	0.0	-	-	-	0.0	-	0.0	-	0.0	-	-
	20	-	0.0	0.0	-	-	-	0.0	-	-	-	0.0	-	-	-	0.0	-	0.0	-	0.0	-	-
	21	-	0.0	0.0	-	-	-	0.0	-	-	-	0.0	-	-	-	0.0	-	0.0	-	0.0	-	-
	22	-	0.0	0.0	-	-	-	0.0	-	-	-	0.0	-	-	-	0.0	-	0.0	-	0.0	-	-
	23	-	0.0	0.0	-	-	-	0.0	-	-	-	0.0	-	-	-	0.0	-	0.0	-	0.0	-	-
	0	-	0.0	0.0	-	-	-	0.0	-	-	-	0.0	-	-	-	0.0	-	0.0	-	0.0	-	-
	1	-	0.0	0.0	-	-	-	0.0	-	-	-	0.0	-	-	-	0.0	-	0.0	-	0.0	-	-
	2	-	0.0	0.0	-	-	-	0.0	-	-	-	0.0	-	-	-	0.0	-	0.0	-	0.0	-	-
	3	-	0.0	0.0	-	-	-	0.0	-	-	-	0.0	-	-	-	0.0	-	0.0	-	0.0	-	-
	4	-	0.0	0.0	-	-	-	0.0	-	-	-	0.0	-	-	-	0.0	-	0.0	-	0.0	-	-
	5	-	0.0	0.0	-	-	-	0.0	-	-	-	0.0	-	-	-	0.0	-	0.0	-	0.0	-	-
6	-	0.0	0.0	-	-	-	0.0	-	-	-	0.0	-	-	-	0.0	-	0.0	-	0.0	-	-	
7	-	0.0	0.0	-	-	-	0.0	-	-	-	0.0	-	-	-	0.0	-	0.0	-	0.0	-	-	
8	-	0.0	0.0	-	-	-	0.0	-	-	-	0.0	-	-	-	0.0	-	0.0	-	0.0	-	-	
9	-	0.0	0.0	-	-	-	0.0	-	-	-	0.0	-	-	-	0.0	-	0.0	-	0.0	-	-	
日合計		-	11.4	17.8	-	-	-	15.5	-	-	-	17.4	-	-	-	18.0	-	18.0	-	6.0	-	-
*総雨量		-	142.1	207.7	-	-	-	185.4	-	-	-	172.4	-	-	-	153.9	-	218.0	-	141.4	-	-

*総雨量は一連降雨の合計

近畿地方整備局 淀川水系 対象洪水観測所時間雨量表

洪水		S31.9.25																					
日	時	田辺	田辺 (68)	田辺 (気)	菱田	井手	木津	奈良 (気)	加茂 (67)	鷲峰山 (気)	鷲峰山	布目ダム (水)	峰寺 (水)	高山ダム (水)	多羅尾 (37)	尾山 (65)	島ヶ原 (56)	五瀬 (34)	島ヶ原	上野 (53)	上野 (気)	荒木 (71)	
25	9-10	-	0.0	-	-	-	-	0.0	0.0	-	-	-	-	-	-	-	-	-	-	-	0.0	-	-
	11	-	0.0	-	-	-	-	0.0	0.0	-	-	-	-	-	-	-	-	-	-	-	0.0	-	-
	12	-	0.0	-	-	-	-	0.0	0.0	-	-	-	-	-	-	-	-	-	-	-	0.0	-	-
	13	-	0.0	-	-	-	-	0.0	0.0	-	-	-	-	-	-	-	-	-	-	-	0.0	-	-
	14	-	0.0	-	-	-	-	0.0	0.0	-	-	-	-	-	-	-	-	-	-	-	0.0	-	-
	15	-	0.0	-	-	-	-	0.0	0.0	-	-	-	-	-	-	-	-	-	-	-	0.0	-	-
	16	-	0.0	-	-	-	-	0.0	0.0	-	-	-	-	-	-	-	-	-	-	-	0.0	-	-
	17	-	0.0	-	-	-	-	0.0	0.0	-	-	-	-	-	-	-	-	-	-	-	0.0	-	-
	18	-	0.0	-	-	-	-	0.0	0.0	-	-	-	-	-	-	-	-	-	-	-	0.0	-	-
	19	-	0.0	-	-	-	-	0.0	0.0	-	-	-	-	-	-	-	-	-	-	-	0.0	-	-
	20	-	0.0	-	-	-	-	0.0	0.0	-	-	-	-	-	-	-	-	-	-	-	0.0	-	-
	21	-	0.0	-	-	-	-	0.0	0.0	-	-	-	-	-	-	-	-	-	-	-	0.0	-	-
	22	-	0.6	-	-	-	-	0.0	1.2	-	-	-	-	-	-	-	-	-	-	-	0.3	-	-
	23	-	0.7	-	-	-	-	0.0	1.3	-	-	-	-	-	-	-	-	-	-	-	2.4	-	-
	0	-	1.0	-	-	-	-	0.0	1.3	-	-	-	-	-	-	-	-	-	-	-	0.8	-	-
	1	-	1.7	-	-	-	-	0.0	1.3	-	-	-	-	-	-	-	-	-	-	-	0.2	-	-
	2	-	5.3	-	-	-	-	0.0	4.5	-	-	-	-	-	-	-	-	-	-	-	0.8	-	-
	3	-	6.6	-	-	-	-	0.0	5.4	-	-	-	-	-	-	-	-	-	-	-	3.5	-	-
	4	-	21.4	-	-	-	-	7.5	11.8	-	-	-	-	-	-	-	-	-	-	-	4.3	-	-
5	-	3.7	-	-	-	-	8.0	3.0	-	-	-	-	-	-	-	-	-	-	-	5.4	-	-	
6	-	5.3	-	-	-	-	8.0	2.5	-	-	-	-	-	-	-	-	-	-	-	2.9	-	-	
7	-	2.5	-	-	-	-	8.0	2.5	-	-	-	-	-	-	-	-	-	-	-	6.6	-	-	
8	-	7.7	-	-	-	-	8.0	4.0	-	-	-	-	-	-	-	-	-	-	-	1.0	-	-	
9	-	7.4	-	-	-	-	8.0	8.2	-	-	-	-	-	-	-	-	-	-	-	7.9	-	-	
日合計		-	63.9	-	-	-	-	47.5	47.0	-	-	-	-	-	-	-	-	-	-	-	36.1	-	-
26	9-10	-	5.8	-	-	-	-	2.2	5.0	-	-	-	-	-	-	-	-	-	-	-	4.1	-	-
	11	-	5.4	-	-	-	-	1.6	2.4	-	-	-	-	-	-	-	-	-	-	-	1.2	-	-
	12	-	5.5	-	-	-	-	3.4	4.6	-	-	-	-	-	-	-	-	-	-	-	2.3	-	-
	13	-	4.3	-	-	-	-	4.3	5.1	-	-	-	-	-	-	-	-	-	-	-	4.0	-	-
	14	-	4.1	-	-	-	-	6.1	5.7	-	-	-	-	-	-	-	-	-	-	-	5.2	-	-
	15	-	2.5	-	-	-	-	2.4	2.1	-	-	-	-	-	-	-	-	-	-	-	3.4	-	-
	16	-	2.0	-	-	-	-	5.0	4.1	-	-	-	-	-	-	-	-	-	-	-	0.6	-	-
	17	-	4.9	-	-	-	-	0.6	1.0	-	-	-	-	-	-	-	-	-	-	-	0.2	-	-
	18	-	0.1	-	-	-	-	0.0	0.0	-	-	-	-	-	-	-	-	-	-	-	0.1	-	-
	19	-	2.2	-	-	-	-	0.8	0.2	-	-	-	-	-	-	-	-	-	-	-	3.0	-	-
	20	-	0.9	-	-	-	-	7.0	3.3	-	-	-	-	-	-	-	-	-	-	-	2.0	-	-
	21	-	0.7	-	-	-	-	1.8	1.2	-	-	-	-	-	-	-	-	-	-	-	3.4	-	-
	22	-	0.8	-	-	-	-	2.8	2.5	-	-	-	-	-	-	-	-	-	-	-	2.2	-	-
	23	-	2.5	-	-	-	-	2.0	2.8	-	-	-	-	-	-	-	-	-	-	-	0.6	-	-
	0	-	3.8	-	-	-	-	2.2	2.0	-	-	-	-	-	-	-	-	-	-	-	0.8	-	-
	1	-	1.2	-	-	-	-	0.0	0.0	-	-	-	-	-	-	-	-	-	-	-	0.2	-	-
	2	-	2.8	-	-	-	-	0.3	0.8	-	-	-	-	-	-	-	-	-	-	-	0.5	-	-
	3	-	4.8	-	-	-	-	3.4	2.7	-	-	-	-	-	-	-	-	-	-	-	0.9	-	-
	4	-	4.0	-	-	-	-	5.8	1.8	-	-	-	-	-	-	-	-	-	-	-	4.0	-	-
5	-	8.7	-	-	-	-	5.4	7.6	-	-	-	-	-	-	-	-	-	-	-	9.5	-	-	
6	-	5.5	-	-	-	-	6.2	4.5	-	-	-	-	-	-	-	-	-	-	-	9.4	-	-	
7	-	8.0	-	-	-	-	19.6	10.8	-	-	-	-	-	-	-	-	-	-	-	19.3	-	-	
8	-	8.2	-	-	-	-	14.6	8.2	-	-	-	-	-	-	-	-	-	-	-	19.8	-	-	
9	-	10.7	-	-	-	-	19.6	13.0	-	-	-	-	-	-	-	-	-	-	-	18.7	-	-	
日合計		-	99.4	-	-	-	-	117.1	91.4	-	-	-	-	-	-	-	-	-	-	-	115.4	-	-

近畿地方整備局 淀川水系 対象洪水観測所時間雨量表

洪水		S31.9.25																					
日	時	田辺	田辺 (6.8)	田辺 (気)	菱田	井手	木津	奈良 (気)	加茂 (6.7)	鷺峰山 (気)	鷺峰山	布目ダム (水)	峰寺 (水)	高山ダム (水)	多羅尾 (3.7)	尾山 (6.5)	島ヶ原 (5.6)	五瀬 (3.4)	島ヶ原	上野 (5.3)	上野 (気)	荒木 (7.1)	
27 日	9-10	-	8.6	-	-	-	-	8.0	9.0	-	-	-	-	-	-	-	-	-	-	-	10.9	-	-
	11	-	3.6	-	-	-	-	2.2	2.0	-	-	-	-	-	-	-	-	-	-	-	2.0	-	-
	12	-	0.3	-	-	-	-	0.3	0.8	-	-	-	-	-	-	-	-	-	-	-	1.0	-	-
	13	-	0.0	-	-	-	-	0.0	0.0	-	-	-	-	-	-	-	-	-	-	-	0.0	-	-
	14	-	0.0	-	-	-	-	0.0	0.0	-	-	-	-	-	-	-	-	-	-	-	0.0	-	-
	15	-	0.0	-	-	-	-	0.0	0.0	-	-	-	-	-	-	-	-	-	-	-	0.0	-	-
	16	-	0.0	-	-	-	-	0.0	0.0	-	-	-	-	-	-	-	-	-	-	-	0.0	-	-
	17	-	0.0	-	-	-	-	0.0	0.0	-	-	-	-	-	-	-	-	-	-	-	0.0	-	-
	18	-	0.0	-	-	-	-	0.0	0.0	-	-	-	-	-	-	-	-	-	-	-	0.0	-	-
	19	-	0.0	-	-	-	-	0.0	0.0	-	-	-	-	-	-	-	-	-	-	-	0.0	-	-
	20	-	0.0	-	-	-	-	0.0	0.0	-	-	-	-	-	-	-	-	-	-	-	0.0	-	-
	21	-	0.0	-	-	-	-	0.0	0.0	-	-	-	-	-	-	-	-	-	-	-	0.0	-	-
	22	-	0.0	-	-	-	-	0.0	0.0	-	-	-	-	-	-	-	-	-	-	-	0.0	-	-
	23	-	0.0	-	-	-	-	0.0	0.0	-	-	-	-	-	-	-	-	-	-	-	0.0	-	-
	0	-	0.0	-	-	-	-	0.0	0.0	-	-	-	-	-	-	-	-	-	-	-	0.0	-	-
	1	-	0.0	-	-	-	-	0.0	0.0	-	-	-	-	-	-	-	-	-	-	-	0.0	-	-
	2	-	0.0	-	-	-	-	0.0	0.0	-	-	-	-	-	-	-	-	-	-	-	0.0	-	-
	3	-	0.0	-	-	-	-	0.0	0.0	-	-	-	-	-	-	-	-	-	-	-	0.0	-	-
	4	-	0.0	-	-	-	-	0.0	0.0	-	-	-	-	-	-	-	-	-	-	-	0.0	-	-
	5	-	0.0	-	-	-	-	0.0	0.0	-	-	-	-	-	-	-	-	-	-	-	0.0	-	-
6	-	0.0	-	-	-	-	0.0	0.0	-	-	-	-	-	-	-	-	-	-	-	0.0	-	-	
7	-	0.0	-	-	-	-	0.0	0.0	-	-	-	-	-	-	-	-	-	-	-	0.0	-	-	
8	-	0.0	-	-	-	-	0.0	0.0	-	-	-	-	-	-	-	-	-	-	-	0.0	-	-	
9	-	0.0	-	-	-	-	0.0	0.0	-	-	-	-	-	-	-	-	-	-	-	0.0	-	-	
日合計		-	12.5	-	-	-	-	10.5	11.8	-	-	-	-	-	-	-	-	-	-	-	13.9	-	-
*総雨量		-	175.8	-	-	-	-	175.1	150.2	-	-	-	-	-	-	-	-	-	-	-	165.4	-	-

*総雨量は一連降雨の合計

近畿地方整備局 淀川水系 対象洪水観測所時間雨量表

洪水		S31.9.25																					
日	時	依那古 (65)	阿保 (51)	坂下 (63)	阿波 (52)	井之市 (水)	針 (気)	針ヶ別所 (水)	針ヶ別所 (66)	榎原 (61)	室生ダム (水)	笠間 (水)	室生 (水)	家野 (水)	名張 (気)	曾爾 (68)	曾爾 (水)	青蓮池ダム (水)	名張 (64)	国津 (水)	国見山 (気)	伊賀見 (水)	
25	9-10	-	0.0	-	0.0	-	-	-	0.0	0.0	-	-	0.0	-	-	0.0	-	-	0.0	-	-	-	-
	11	-	0.0	-	0.0	-	-	-	0.0	0.0	-	-	0.0	-	-	0.0	-	-	0.0	-	-	-	-
	12	-	0.0	-	0.0	-	-	-	0.0	0.0	-	-	0.0	-	-	0.0	-	-	0.0	-	-	-	-
	13	-	0.0	-	0.0	-	-	-	0.0	0.0	-	-	0.0	-	-	0.0	-	-	0.0	-	-	-	-
	14	-	0.0	-	0.0	-	-	-	0.0	0.0	-	-	0.0	-	-	0.0	-	-	0.0	-	-	-	-
	15	-	0.0	-	0.0	-	-	-	0.0	0.0	-	-	0.0	-	-	0.0	-	-	0.0	-	-	-	-
	16	-	0.0	-	0.0	-	-	-	0.0	0.0	-	-	0.0	-	-	0.0	-	-	0.0	-	-	-	-
	17	-	0.0	-	0.0	-	-	-	0.0	0.0	-	-	0.0	-	-	2.0	-	-	0.0	-	-	-	-
	18	-	0.0	-	0.0	-	-	-	0.0	0.0	-	-	0.0	-	-	2.0	-	-	0.0	-	-	-	-
	19	-	0.0	-	0.0	-	-	-	0.0	0.0	-	-	0.0	-	-	2.0	-	-	0.0	-	-	-	-
	20	-	0.0	-	0.0	-	-	-	0.0	0.0	-	-	0.0	-	-	2.0	-	-	0.0	-	-	-	-
	21	-	0.1	-	0.0	-	-	-	4.0	0.0	-	-	0.0	-	-	2.0	-	-	0.0	-	-	-	-
	22	-	0.1	-	0.0	-	-	-	4.0	0.8	-	-	2.0	-	-	2.0	-	-	0.3	-	-	-	-
	23	-	2.4	-	0.0	-	-	-	4.0	2.0	-	-	2.0	-	-	2.0	-	-	3.0	-	-	-	-
	0	-	1.4	-	0.0	-	-	-	4.0	0.4	-	-	2.0	-	-	2.0	-	-	0.5	-	-	-	-
	1	-	0.1	-	0.0	-	-	-	4.0	0.1	-	-	2.0	-	-	2.0	-	-	0.1	-	-	-	-
	2	-	0.1	-	0.0	-	-	-	4.0	0.1	-	-	2.0	-	-	2.0	-	-	0.3	-	-	-	-
	3	-	2.5	-	0.0	-	-	-	4.0	2.1	-	-	2.0	-	-	2.0	-	-	2.3	-	-	-	-
	4	-	1.5	-	0.0	-	-	-	4.0	0.7	-	-	3.0	-	-	2.0	-	-	1.5	-	-	-	-
5	-	4.3	-	0.0	-	-	-	4.0	13.0	-	-	3.0	-	-	2.0	-	-	6.6	-	-	-	-	
6	-	2.5	-	0.0	-	-	-	4.0	4.8	-	-	3.0	-	-	2.0	-	-	3.0	-	-	-	-	
7	-	6.5	-	0.0	-	-	-	3.0	14.8	-	-	9.0	-	-	2.0	-	-	6.4	-	-	-	-	
8	-	1.7	-	0.0	-	-	-	3.0	2.9	-	-	4.5	-	-	3.0	-	-	2.5	-	-	-	-	
9	-	3.3	-	0.0	-	-	-	3.0	8.0	-	-	4.9	-	-	3.0	-	-	5.1	-	-	-	-	
日合計		-	26.5	-	0.0	-	-	-	49.0	49.7	-	-	39.4	-	-	36.0	-	-	31.6	-	-	-	-
26	9-10	-	6.3	-	0.0	-	-	-	1.0	6.4	-	-	6.6	-	-	7.6	-	-	7.1	-	-	-	-
	11	-	2.3	-	0.0	-	-	-	1.5	1.8	-	-	2.2	-	-	1.4	-	-	1.1	-	-	-	-
	12	-	0.5	-	0.0	-	-	-	2.5	2.2	-	-	1.8	-	-	2.4	-	-	0.5	-	-	-	-
	13	-	3.4	-	0.0	-	-	-	2.0	4.6	-	-	2.0	-	-	3.6	-	-	3.3	-	-	-	-
	14	-	3.2	-	0.0	-	-	-	4.0	2.4	-	-	2.4	-	-	1.6	-	-	2.4	-	-	-	-
	15	-	2.4	-	0.0	-	-	-	2.0	4.1	-	-	1.6	-	-	2.8	-	-	2.7	-	-	-	-
	16	-	3.2	-	0.0	-	-	-	1.0	1.1	-	-	2.0	-	-	2.6	-	-	1.0	-	-	-	-
	17	-	0.3	-	12.0	-	-	-	0.5	1.0	-	-	0.2	-	-	0.0	-	-	0.2	-	-	-	-
	18	-	0.0	-	12.0	-	-	-	2.5	2.0	-	-	0.8	-	-	0.4	-	-	0.1	-	-	-	-
	19	-	2.4	-	12.0	-	-	-	3.0	1.4	-	-	4.2	-	-	10.8	-	-	3.5	-	-	-	-
	20	-	4.0	-	12.0	-	-	-	1.5	3.4	-	-	6.2	-	-	4.0	-	-	3.5	-	-	-	-
	21	-	5.0	-	12.0	-	-	-	3.5	5.7	-	-	8.6	-	-	5.9	-	-	4.8	-	-	-	-
	22	-	1.7	-	2.0	-	-	-	2.5	4.5	-	-	2.6	-	-	3.3	-	-	2.2	-	-	-	-
	23	-	0.8	-	1.0	-	-	-	1.4	3.8	-	-	1.8	-	-	2.6	-	-	1.7	-	-	-	-
	0	-	1.0	-	1.0	-	-	-	2.1	4.2	-	-	2.6	-	-	2.5	-	-	1.0	-	-	-	-
	1	-	0.8	-	1.0	-	-	-	0.2	0.5	-	-	0.4	-	-	1.6	-	-	0.5	-	-	-	-
	2	-	1.7	-	1.0	-	-	-	1.0	1.4	-	-	1.0	-	-	2.7	-	-	1.2	-	-	-	-
	3	-	2.5	-	1.0	-	-	-	3.8	2.2	-	-	5.6	-	-	8.1	-	-	4.4	-	-	-	-
	4	-	10.0	-	9.0	-	-	-	6.0	4.0	-	-	7.4	-	-	6.3	-	-	9.8	-	-	-	-
5	-	17.0	-	10.0	-	-	-	8.0	6.5	-	-	20.0	-	-	18.4	-	-	17.6	-	-	-	-	
6	-	25.0	-	10.0	-	-	-	19.0	15.1	-	-	23.6	-	-	29.7	-	-	25.2	-	-	-	-	
7	-	15.0	-	36.0	-	-	-	11.0	13.8	-	-	12.4	-	-	19.0	-	-	35.4	-	-	-	-	
8	-	25.0	-	36.0	-	-	-	15.5	24.9	-	-	24.0	-	-	39.3	-	-	20.1	-	-	-	-	
9	-	25.0	-	36.0	-	-	-	22.5	25.4	-	-	27.6	-	-	14.8	-	-	36.5	-	-	-	-	
日合計		-	158.5	-	204.0	-	-	-	118.0	142.4	-	-	167.6	-	-	191.4	-	-	185.8	-	-	-	-

近畿地方整備局 淀川水系 対象洪水観測所時間雨量表

洪水		S31.9.25																					
日	時	依那古 (65)	阿保 (51)	坂下 (63)	阿波 (52)	井之市 (水)	針 (気)	針ヶ別所 (水)	針ヶ別所 (66)	榎原 (61)	室生ダム (水)	笠間 (水)	室生 (水)	家野 (水)	名張 (気)	曾爾 (68)	曾爾 (水)	青蓮池ダム (水)	名張 (64)	国津 (水)	国見山 (気)	伊賀見 (水)	
27 日	9-10	-	22.0	-	8.0	-	-	-	12.0	16.3	-	-	16.0	-	-	21.0	-	-	23.2	-	-	-	-
	11	-	7.0	-	8.0	-	-	-	1.0	2.0	-	-	1.6	-	-	2.5	-	-	6.5	-	-	-	-
	12	-	1.0	-	7.0	-	-	-	0.3	0.6	-	-	0.4	-	-	0.3	-	-	0.7	-	-	-	-
	13	-	0.0	-	0.0	-	-	-	0.1	0.0	-	-	0.0	-	-	0.2	-	-	0.0	-	-	-	-
	14	-	0.0	-	0.0	-	-	-	9.0	0.0	-	-	0.0	-	-	0.0	-	-	0.0	-	-	-	-
	15	-	0.0	-	0.0	-	-	-	0.0	0.0	-	-	0.0	-	-	0.0	-	-	0.0	-	-	-	-
	16	-	0.0	-	0.0	-	-	-	0.0	0.0	-	-	0.0	-	-	0.0	-	-	0.0	-	-	-	-
	17	-	0.0	-	0.0	-	-	-	0.0	0.0	-	-	0.0	-	-	0.0	-	-	0.0	-	-	-	-
	18	-	0.0	-	0.0	-	-	-	0.0	0.0	-	-	0.0	-	-	0.0	-	-	0.0	-	-	-	-
	19	-	0.0	-	0.0	-	-	-	0.0	0.0	-	-	0.0	-	-	0.0	-	-	0.0	-	-	-	-
	20	-	0.0	-	0.0	-	-	-	0.0	0.0	-	-	0.0	-	-	0.0	-	-	0.0	-	-	-	-
	21	-	0.0	-	0.0	-	-	-	0.0	0.0	-	-	0.0	-	-	0.0	-	-	0.0	-	-	-	-
	22	-	0.0	-	0.0	-	-	-	0.0	0.0	-	-	0.0	-	-	0.0	-	-	0.0	-	-	-	-
	23	-	0.0	-	0.0	-	-	-	0.0	0.0	-	-	0.0	-	-	0.0	-	-	0.0	-	-	-	-
	0	-	0.0	-	0.0	-	-	-	0.0	0.0	-	-	0.0	-	-	0.0	-	-	0.0	-	-	-	-
	1	-	0.0	-	0.0	-	-	-	0.0	0.0	-	-	0.0	-	-	0.0	-	-	0.0	-	-	-	-
	2	-	0.0	-	0.0	-	-	-	0.0	0.0	-	-	0.0	-	-	0.0	-	-	0.0	-	-	-	-
	3	-	0.0	-	0.0	-	-	-	0.0	0.0	-	-	0.0	-	-	0.0	-	-	0.0	-	-	-	-
	4	-	0.0	-	0.0	-	-	-	0.0	0.0	-	-	0.0	-	-	0.0	-	-	0.0	-	-	-	-
	5	-	0.0	-	0.0	-	-	-	0.0	0.0	-	-	0.0	-	-	0.0	-	-	0.0	-	-	-	-
6	-	0.0	-	0.0	-	-	-	0.0	0.0	-	-	0.0	-	-	0.0	-	-	0.0	-	-	-	-	
7	-	0.0	-	0.0	-	-	-	0.0	0.0	-	-	0.0	-	-	0.0	-	-	0.0	-	-	-	-	
8	-	0.0	-	0.0	-	-	-	0.0	0.0	-	-	0.0	-	-	0.0	-	-	0.0	-	-	-	-	
9	-	0.0	-	0.0	-	-	-	0.0	0.0	-	-	0.0	-	-	0.0	-	-	0.0	-	-	-	-	
日合計		-	30.0	-	23.0	-	-	-	22.4	18.9	-	-	18.0	-	-	24.0	-	-	30.4	-	-	-	-
*総雨量		-	215.0	-	227.0	-	-	-	189.4	211.0	-	-	225.0	-	-	251.4	-	-	247.8	-	-	-	-

*総雨量は一連降雨の合計

近畿地方整備局 淀川水系 対象洪水観測所時間雨量表

洪水		S31. 9. 25																				
日	時	曾爾 (気)	伊賀見 (7.2)	太郎生 (水)	太郎生 (5.7)	霧生 (水)	霧生 (5.0)	大宇陀 (気)	大宇陀 (水)	古市場 (水)	内牧 (水)	岩端 (5.9)	高見 (気)	山粕 (7.5)	桃俣 (7.1)	桃俣 (水)	土屋原 (7.3)	香野 (水)	神末 (水)	白山 (気)	粥見 (気)	黒津
25	9-10	-	-	-	-	-	-	-	-	0.0	-	-	0.0	-	-	-	-	-	-	-	-	-
	11	-	-	-	-	-	-	-	-	0.0	-	-	0.0	-	-	-	-	-	-	-	-	-
	12	-	-	-	-	-	-	-	-	0.0	-	-	0.0	-	-	-	-	-	-	-	-	-
	13	-	-	-	-	-	-	-	-	0.0	-	-	0.0	-	-	-	-	-	-	-	-	-
	14	-	-	-	-	-	-	-	-	0.0	-	-	0.0	-	-	-	-	-	-	-	-	-
	15	-	-	-	-	-	-	-	-	0.0	-	-	0.0	-	-	-	-	-	-	-	-	-
	16	-	-	-	-	-	-	-	-	0.0	-	-	0.0	-	-	-	-	-	-	-	-	-
	17	-	-	-	-	-	-	-	-	0.0	-	-	0.0	-	-	-	-	-	-	-	-	-
	18	-	-	-	-	-	-	-	-	0.0	-	-	0.0	-	-	-	-	-	-	-	-	-
	19	-	-	-	-	-	-	-	-	0.0	-	-	0.0	-	-	-	-	-	-	-	-	-
	20	-	-	-	-	-	-	-	-	0.0	-	-	0.0	-	-	-	-	-	-	-	-	-
	21	-	-	-	-	-	-	-	-	0.0	-	-	0.0	-	-	-	-	-	-	-	-	-
	22	-	-	-	-	-	-	-	-	0.0	-	-	0.0	-	-	-	-	-	-	-	-	-
	23	-	-	-	-	-	-	-	-	0.0	-	-	0.0	-	-	-	-	-	-	-	-	-
	0	-	-	-	-	-	-	-	-	0.0	-	-	0.0	-	-	-	-	-	-	-	-	-
	1	-	-	-	-	-	-	-	-	0.0	-	-	0.0	-	-	-	-	-	-	-	-	-
	2	-	-	-	-	-	-	-	-	0.0	-	-	0.0	-	-	-	-	-	-	-	-	-
	3	-	-	-	-	-	-	-	-	8.0	-	-	5.0	-	-	-	-	-	-	-	-	-
	4	-	-	-	-	-	-	-	-	7.0	-	-	5.0	-	-	-	-	-	-	-	-	-
5	-	-	-	-	-	-	-	-	7.0	-	-	5.0	-	-	-	-	-	-	-	-	-	
6	-	-	-	-	-	-	-	-	7.0	-	-	5.0	-	-	-	-	-	-	-	-	-	
7	-	-	-	-	-	-	-	-	7.0	-	-	5.0	-	-	-	-	-	-	-	-	-	
8	-	-	-	-	-	-	-	-	7.0	-	-	4.0	-	-	-	-	-	-	-	-	-	
9	-	-	-	-	-	-	-	-	7.0	-	-	4.0	-	-	-	-	-	-	-	-	-	
日合計		-	-	-	-	-	-	-	-	50.0	-	-	33.0	-	-	-	-	-	-	-	-	-
26	9-10	-	-	-	-	-	-	-	-	3.0	-	-	4.0	-	-	-	-	-	-	-	-	-
	11	-	-	-	-	-	-	-	-	3.0	-	-	4.0	-	-	-	-	-	-	-	-	-
	12	-	-	-	-	-	-	-	-	2.0	-	-	4.0	-	-	-	-	-	-	-	-	-
	13	-	-	-	-	-	-	-	-	1.0	-	-	4.0	-	-	-	-	-	-	-	-	-
	14	-	-	-	-	-	-	-	-	1.0	-	-	4.0	-	-	-	-	-	-	-	-	-
	15	-	-	-	-	-	-	-	-	2.0	-	-	4.0	-	-	-	-	-	-	-	-	-
	16	-	-	-	-	-	-	-	-	2.0	-	-	4.0	-	-	-	-	-	-	-	-	-
	17	-	-	-	-	-	-	-	-	3.0	-	-	4.0	-	-	-	-	-	-	-	-	-
	18	-	-	-	-	-	-	-	-	3.0	-	-	4.0	-	-	-	-	-	-	-	-	-
	19	-	-	-	-	-	-	-	-	4.0	-	-	3.0	-	-	-	-	-	-	-	-	-
	20	-	-	-	-	-	-	-	-	5.0	-	-	3.0	-	-	-	-	-	-	-	-	-
	21	-	-	-	-	-	-	-	-	5.0	-	-	3.0	-	-	-	-	-	-	-	-	-
	22	-	-	-	-	-	-	-	-	5.0	-	-	5.0	-	-	-	-	-	-	-	-	-
	23	-	-	-	-	-	-	-	-	5.0	-	-	6.0	-	-	-	-	-	-	-	-	-
	0	-	-	-	-	-	-	-	-	6.0	-	-	6.0	-	-	-	-	-	-	-	-	-
	1	-	-	-	-	-	-	-	-	2.0	-	-	1.0	-	-	-	-	-	-	-	-	-
	2	-	-	-	-	-	-	-	-	1.0	-	-	1.0	-	-	-	-	-	-	-	-	-
	3	-	-	-	-	-	-	-	-	1.0	-	-	1.0	-	-	-	-	-	-	-	-	-
	4	-	-	-	-	-	-	-	-	11.0	-	-	19.0	-	-	-	-	-	-	-	-	-
5	-	-	-	-	-	-	-	-	11.0	-	-	20.0	-	-	-	-	-	-	-	-	-	
6	-	-	-	-	-	-	-	-	12.0	-	-	20.0	-	-	-	-	-	-	-	-	-	
7	-	-	-	-	-	-	-	-	22.0	-	-	20.0	-	-	-	-	-	-	-	-	-	
8	-	-	-	-	-	-	-	-	22.0	-	-	19.0	-	-	-	-	-	-	-	-	-	
9	-	-	-	-	-	-	-	-	22.0	-	-	19.0	-	-	-	-	-	-	-	-	-	
日合計		-	-	-	-	-	-	-	-	154.0	-	-	182.0	-	-	-	-	-	-	-	-	-

近畿地方整備局 淀川水系 対象洪水観測所時間雨量表

洪水		S31.9.25																					
日	時	曾衛 (気)	伊賀見 (7.2)	太郎生 (水)	太郎生 (5.7)	霧生 (水)	霧生 (5.0)	大宇陀 (気)	大宇陀 (水)	古市場 (水)	内牧 (水)	岩端 (5.9)	高見 (気)	山粕 (7.5)	桃俣 (7.1)	桃俣 (水)	土屋原 (7.3)	香野 (水)	神末 (水)	白山 (気)	粥見 (気)	黒津	
27 日	9-10	-	-	-	-	-	-	-	-	4.0	-	-	5.0	-	-	-	-	-	-	-	-	-	-
	11	-	-	-	-	-	-	-	-	4.0	-	-	5.0	-	-	-	-	-	-	-	-	-	-
	12	-	-	-	-	-	-	-	-	4.0	-	-	5.0	-	-	-	-	-	-	-	-	-	-
	13	-	-	-	-	-	-	-	-	0.0	-	-	0.0	-	-	-	-	-	-	-	-	-	-
	14	-	-	-	-	-	-	-	-	0.0	-	-	0.0	-	-	-	-	-	-	-	-	-	-
	15	-	-	-	-	-	-	-	-	0.0	-	-	0.0	-	-	-	-	-	-	-	-	-	-
	16	-	-	-	-	-	-	-	-	0.0	-	-	0.0	-	-	-	-	-	-	-	-	-	-
	17	-	-	-	-	-	-	-	-	0.0	-	-	0.0	-	-	-	-	-	-	-	-	-	-
	18	-	-	-	-	-	-	-	-	0.0	-	-	0.0	-	-	-	-	-	-	-	-	-	-
	19	-	-	-	-	-	-	-	-	0.0	-	-	0.0	-	-	-	-	-	-	-	-	-	-
	20	-	-	-	-	-	-	-	-	0.0	-	-	0.0	-	-	-	-	-	-	-	-	-	-
	21	-	-	-	-	-	-	-	-	0.0	-	-	0.0	-	-	-	-	-	-	-	-	-	-
	22	-	-	-	-	-	-	-	-	0.0	-	-	0.0	-	-	-	-	-	-	-	-	-	-
	23	-	-	-	-	-	-	-	-	0.0	-	-	0.0	-	-	-	-	-	-	-	-	-	-
	0	-	-	-	-	-	-	-	-	0.0	-	-	0.0	-	-	-	-	-	-	-	-	-	-
	1	-	-	-	-	-	-	-	-	0.0	-	-	0.0	-	-	-	-	-	-	-	-	-	-
	2	-	-	-	-	-	-	-	-	0.0	-	-	0.0	-	-	-	-	-	-	-	-	-	-
	3	-	-	-	-	-	-	-	-	0.0	-	-	0.0	-	-	-	-	-	-	-	-	-	-
	4	-	-	-	-	-	-	-	-	0.0	-	-	0.0	-	-	-	-	-	-	-	-	-	-
	5	-	-	-	-	-	-	-	-	0.0	-	-	0.0	-	-	-	-	-	-	-	-	-	-
6	-	-	-	-	-	-	-	-	0.0	-	-	0.0	-	-	-	-	-	-	-	-	-	-	
7	-	-	-	-	-	-	-	-	0.0	-	-	0.0	-	-	-	-	-	-	-	-	-	-	
8	-	-	-	-	-	-	-	-	0.0	-	-	0.0	-	-	-	-	-	-	-	-	-	-	
9	-	-	-	-	-	-	-	-	0.0	-	-	0.0	-	-	-	-	-	-	-	-	-	-	
日合計		-	-	-	-	-	-	-	-	12.0	-	-	15.0	-	-	-	-	-	-	-	-	-	-
*総雨量		-	-	-	-	-	-	-	-	216.0	-	-	230.0	-	-	-	-	-	-	-	-	-	-

*総雨量は一連降雨の合計

近畿地方整備局 淀川水系 対象洪水観測所時間雨量表

洪水		S31.9.25																				
日	時	大鳥居	笠取	高井	室生	三栖	神吉	桂	中川	北大河原	湯船	東別院	本梅	殿田	岩山	小田原	朝宮	南新田	大河原	大峯	高原	愛宕山
25	9-10	-	-	-	-	-	-	-	-	-	-	-	-	-	-	-	0.0	-	0.0	-	-	0.0
	11	-	-	-	-	-	-	-	-	-	-	-	-	-	-	-	0.0	-	0.0	-	-	0.0
	12	-	-	-	-	-	-	-	-	-	-	-	-	-	-	-	0.0	-	0.0	-	-	0.0
	13	-	-	-	-	-	-	-	-	-	-	-	-	-	-	-	0.0	-	0.0	-	-	0.0
	14	-	-	-	-	-	-	-	-	-	-	-	-	-	-	-	0.0	-	0.0	-	-	0.0
	15	-	-	-	-	-	-	-	-	-	-	-	-	-	-	-	0.0	-	0.0	-	-	0.0
	16	-	-	-	-	-	-	-	-	-	-	-	-	-	-	-	0.0	-	0.0	-	-	0.0
	17	-	-	-	-	-	-	-	-	-	-	-	-	-	-	-	0.0	-	0.0	-	-	0.0
	18	-	-	-	-	-	-	-	-	-	-	-	-	-	-	-	0.0	-	0.0	-	-	0.0
	19	-	-	-	-	-	-	-	-	-	-	-	-	-	-	-	0.0	-	0.0	-	-	0.0
	20	-	-	-	-	-	-	-	-	-	-	-	-	-	-	-	0.0	-	0.0	-	-	0.0
	21	-	-	-	-	-	-	-	-	-	-	-	-	-	-	-	0.0	-	0.0	-	-	0.0
	22	-	-	-	-	-	-	-	-	-	-	-	-	-	-	-	0.3	-	0.5	-	-	0.2
	23	-	-	-	-	-	-	-	-	-	-	-	-	-	-	-	2.2	-	2.2	-	-	0.5
	0	-	-	-	-	-	-	-	-	-	-	-	-	-	-	-	1.3	-	0.9	-	-	0.7
	1	-	-	-	-	-	-	-	-	-	-	-	-	-	-	-	0.8	-	0.3	-	-	2.7
	2	-	-	-	-	-	-	-	-	-	-	-	-	-	-	-	3.5	-	0.3	-	-	2.8
	3	-	-	-	-	-	-	-	-	-	-	-	-	-	-	-	5.9	-	5.8	-	-	2.0
	4	-	-	-	-	-	-	-	-	-	-	-	-	-	-	-	8.6	-	7.7	-	-	4.4
5	-	-	-	-	-	-	-	-	-	-	-	-	-	-	-	5.4	-	6.4	-	-	2.7	
6	-	-	-	-	-	-	-	-	-	-	-	-	-	-	-	3.3	-	4.8	-	-	4.2	
7	-	-	-	-	-	-	-	-	-	-	-	-	-	-	-	2.9	-	0.6	-	-	4.4	
8	-	-	-	-	-	-	-	-	-	-	-	-	-	-	-	4.6	-	2.2	-	-	6.4	
9	-	-	-	-	-	-	-	-	-	-	-	-	-	-	-	6.7	-	5.1	-	-	7.9	
日合計		-	-	-	-	-	-	-	-	-	-	-	-	-	-	-	45.5	-	36.8	-	-	38.9
26	9-10	-	-	-	-	-	-	-	-	-	-	-	-	-	-	-	3.2	-	6.4	-	-	14.2
	11	-	-	-	-	-	-	-	-	-	-	-	-	-	-	-	2.2	-	1.7	-	-	9.4
	12	-	-	-	-	-	-	-	-	-	-	-	-	-	-	-	5.6	-	2.0	-	-	3.4
	13	-	-	-	-	-	-	-	-	-	-	-	-	-	-	-	6.5	-	5.3	-	-	0.4
	14	-	-	-	-	-	-	-	-	-	-	-	-	-	-	-	5.2	-	8.2	-	-	4.6
	15	-	-	-	-	-	-	-	-	-	-	-	-	-	-	-	1.4	-	1.5	-	-	2.4
	16	-	-	-	-	-	-	-	-	-	-	-	-	-	-	-	4.5	-	0.3	-	-	0.2
	17	-	-	-	-	-	-	-	-	-	-	-	-	-	-	-	0.4	-	0.1	-	-	1.9
	18	-	-	-	-	-	-	-	-	-	-	-	-	-	-	-	0.0	-	0.3	-	-	0.9
	19	-	-	-	-	-	-	-	-	-	-	-	-	-	-	-	0.4	-	0.9	-	-	1.2
	20	-	-	-	-	-	-	-	-	-	-	-	-	-	-	-	1.1	-	0.7	-	-	1.0
	21	-	-	-	-	-	-	-	-	-	-	-	-	-	-	-	1.8	-	1.8	-	-	0.5
	22	-	-	-	-	-	-	-	-	-	-	-	-	-	-	-	1.9	-	3.6	-	-	0.0
	23	-	-	-	-	-	-	-	-	-	-	-	-	-	-	-	1.4	-	1.9	-	-	2.1
	0	-	-	-	-	-	-	-	-	-	-	-	-	-	-	-	1.1	-	1.2	-	-	6.1
	1	-	-	-	-	-	-	-	-	-	-	-	-	-	-	-	0.1	-	0.1	-	-	3.6
	2	-	-	-	-	-	-	-	-	-	-	-	-	-	-	-	0.2	-	0.0	-	-	3.4
	3	-	-	-	-	-	-	-	-	-	-	-	-	-	-	-	1.5	-	0.6	-	-	2.6
	4	-	-	-	-	-	-	-	-	-	-	-	-	-	-	-	3.0	-	3.6	-	-	2.2
5	-	-	-	-	-	-	-	-	-	-	-	-	-	-	-	8.1	-	5.1	-	-	8.7	
6	-	-	-	-	-	-	-	-	-	-	-	-	-	-	-	6.1	-	3.8	-	-	4.7	
7	-	-	-	-	-	-	-	-	-	-	-	-	-	-	-	10.4	-	7.8	-	-	10.3	
8	-	-	-	-	-	-	-	-	-	-	-	-	-	-	-	9.9	-	12.3	-	-	7.3	
9	-	-	-	-	-	-	-	-	-	-	-	-	-	-	-	12.4	-	21.2	-	-	10.1	
日合計		-	-	-	-	-	-	-	-	-	-	-	-	-	-	-	88.4	-	90.4	-	-	101.2

近畿地方整備局 淀川水系 対象洪水観測所時間雨量表

洪水		S31.9.25																				
日	時	大鳥居	笠取	高井	室生	三栖	神吉	桂	中川	北大河原	湯船	東別院	本梅	殿田	岩山	小田原	朝宮	南新田	大河原	大峯	高原	愛宕山
27 日	9-10	-	-	-	-	-	-	-	-	-	-	-	-	-	-	-	10.5	-	16.6	-	-	5.1
	11	-	-	-	-	-	-	-	-	-	-	-	-	-	-	-	1.4	-	3.3	-	-	4.5
	12	-	-	-	-	-	-	-	-	-	-	-	-	-	-	-	0.6	-	0.8	-	-	2.9
	13	-	-	-	-	-	-	-	-	-	-	-	-	-	-	-	0.0	-	0.1	-	-	0.4
	14	-	-	-	-	-	-	-	-	-	-	-	-	-	-	-	0.0	-	0.0	-	-	0.0
	15	-	-	-	-	-	-	-	-	-	-	-	-	-	-	-	0.0	-	0.0	-	-	0.0
	16	-	-	-	-	-	-	-	-	-	-	-	-	-	-	-	0.0	-	0.0	-	-	0.0
	17	-	-	-	-	-	-	-	-	-	-	-	-	-	-	-	0.0	-	0.0	-	-	0.1
	18	-	-	-	-	-	-	-	-	-	-	-	-	-	-	-	0.0	-	0.0	-	-	0.0
	19	-	-	-	-	-	-	-	-	-	-	-	-	-	-	-	0.0	-	0.0	-	-	0.0
	20	-	-	-	-	-	-	-	-	-	-	-	-	-	-	-	0.0	-	0.0	-	-	0.0
	21	-	-	-	-	-	-	-	-	-	-	-	-	-	-	-	0.0	-	0.0	-	-	0.0
	22	-	-	-	-	-	-	-	-	-	-	-	-	-	-	-	0.0	-	0.0	-	-	0.0
	23	-	-	-	-	-	-	-	-	-	-	-	-	-	-	-	0.0	-	0.0	-	-	0.0
	0	-	-	-	-	-	-	-	-	-	-	-	-	-	-	-	0.0	-	0.0	-	-	0.0
	1	-	-	-	-	-	-	-	-	-	-	-	-	-	-	-	0.0	-	0.0	-	-	0.0
	2	-	-	-	-	-	-	-	-	-	-	-	-	-	-	-	0.0	-	0.0	-	-	0.0
	3	-	-	-	-	-	-	-	-	-	-	-	-	-	-	-	0.0	-	0.0	-	-	0.0
	4	-	-	-	-	-	-	-	-	-	-	-	-	-	-	-	0.0	-	0.0	-	-	0.0
	5	-	-	-	-	-	-	-	-	-	-	-	-	-	-	-	0.0	-	0.0	-	-	0.0
6	-	-	-	-	-	-	-	-	-	-	-	-	-	-	-	0.0	-	0.0	-	-	0.0	
7	-	-	-	-	-	-	-	-	-	-	-	-	-	-	-	0.0	-	0.0	-	-	0.0	
8	-	-	-	-	-	-	-	-	-	-	-	-	-	-	-	0.0	-	0.0	-	-	0.0	
9	-	-	-	-	-	-	-	-	-	-	-	-	-	-	-	0.0	-	0.0	-	-	0.0	
日合計		-	-	-	-	-	-	-	-	-	-	-	-	-	-	-	12.5	-	20.8	-	-	13.0
*総雨量		-	-	-	-	-	-	-	-	-	-	-	-	-	-	-	146.4	-	148.0	-	-	153.1

*総雨量は一連降雨の合計

近畿地方整備局 淀川水系 対象洪水観測所時間雨量表

洪水		S31.9.25																			
日	時	魚谷峠	平野	水口	勅旨	小原	笠取山	天理	鷺家口	世木堰堤	荒神橋	東本梅									
25	9-10	0.0	-	0.0	-	-	-	-	0.0	-	-	0.0									
	11	0.0	-	0.0	-	-	-	-	0.0	-	-	0.0									
	12	0.0	-	0.0	-	-	-	-	0.0	-	-	0.0									
	13	0.0	-	0.0	-	-	-	-	0.0	-	-	0.0									
	14	0.0	-	0.0	-	-	-	-	0.0	-	-	0.0									
	15	0.0	-	0.0	-	-	-	-	0.0	-	-	0.0									
	16	0.0	-	0.0	-	-	-	-	0.0	-	-	0.0									
	17	0.0	-	0.0	-	-	-	-	0.0	-	-	0.0									
	18	0.0	-	0.0	-	-	-	-	0.0	-	-	0.0									
	19	0.0	-	0.0	-	-	-	-	0.0	-	-	0.0									
	20	0.0	-	0.0	-	-	-	-	0.0	-	-	0.0									
	21	0.0	-	0.0	-	-	-	-	0.0	-	-	0.1									
	22	0.0	-	0.4	-	-	-	-	0.0	-	-	0.5									
	23	0.0	-	0.6	-	-	-	-	0.0	-	-	1.6									
	0	1.0	-	0.8	-	-	-	-	6.0	-	-	8.7									
	1	0.0	-	0.6	-	-	-	-	6.0	-	-	3.3									
	2	0.0	-	0.8	-	-	-	-	6.0	-	-	2.6									
	3	0.0	-	3.8	-	-	-	-	6.0	-	-	3.4									
	4	18.0	-	6.0	-	-	-	-	6.0	-	-	2.0									
5	2.0	-	5.4	-	-	-	-	6.0	-	-	2.6										
6	0.0	-	3.0	-	-	-	-	6.0	-	-	5.3										
7	0.0	-	2.6	-	-	-	-	6.0	-	-	3.0										
8	2.0	-	2.0	-	-	-	-	8.0	-	-	3.2										
9	6.0	-	4.0	-	-	-	-	11.0	-	-	13.5										
日合計		29.0	-	30.0	-	-	-	-	67.0	-	-	49.8									
26	9-10	0.0	-	4.4	-	-	-	-	6.0	-	-	7.7									
	11	22.0	-	2.8	-	-	-	-	19.0	-	-	6.6									
	12	4.0	-	3.4	-	-	-	-	19.0	-	-	2.7									
	13	0.0	-	6.4	-	-	-	-	4.0	-	-	1.6									
	14	0.0	-	3.0	-	-	-	-	2.0	-	-	3.5									
	15	6.0	-	2.7	-	-	-	-	3.0	-	-	1.4									
	16	0.0	-	0.0	-	-	-	-	2.0	-	-	0.4									
	17	0.0	-	0.0	-	-	-	-	2.0	-	-	0.9									
	18	2.0	-	0.0	-	-	-	-	4.0	-	-	0.4									
	19	0.0	-	0.6	-	-	-	-	9.0	-	-	1.4									
	20	2.0	-	0.8	-	-	-	-	9.0	-	-	0.3									
	21	1.0	-	2.4	-	-	-	-	6.0	-	-	0.4									
	22	0.0	-	1.8	-	-	-	-	16.0	-	-	0.0									
	23	1.0	-	0.4	-	-	-	-	5.0	-	-	1.2									
	0	5.0	-	0.4	-	-	-	-	5.0	-	-	2.8									
	1	0.0	-	0.0	-	-	-	-	3.0	-	-	3.5									
	2	6.0	-	0.3	-	-	-	-	13.0	-	-	6.9									
	3	2.0	-	0.4	-	-	-	-	13.0	-	-	12.2									
	4	0.0	-	0.6	-	-	-	-	9.0	-	-	12.6									
5	7.0	-	8.2	-	-	-	-	9.0	-	-	5.8										
6	5.0	-	16.6	-	-	-	-	11.0	-	-	11.5										
7	4.0	-	27.0	-	-	-	-	16.0	-	-	14.2										
8	7.0	-	27.8	-	-	-	-	41.0	-	-	18.4										
9	6.0	-	26.0	-	-	-	-	13.0	-	-	8.4										
日合計		80.0	-	136.0	-	-	-	-	239.0	-	-	124.8									

近畿地方整備局 淀川水系 対象洪水観測所時間雨量表

洪水		S31.9.25																			
日	時	魚谷峠	平野	水口	勅旨	小原	笠取山	天理	鷺家口	世木堰堤	荒神橋	東本梅									
27 日	9-10	5.0	-	13.0	-	-	-	-	4.0	-	-	6.6									
	11	2.0	-	6.0	-	-	-	-	1.0	-	-	1.7									
	12	0.0	-	1.2	-	-	-	-	1.0	-	-	0.3									
	13	0.0	-	0.0	-	-	-	-	0.0	-	-	0.0									
	14	0.0	-	0.0	-	-	-	-	0.0	-	-	0.0									
	15	1.0	-	0.0	-	-	-	-	0.0	-	-	0.0									
	16	0.0	-	0.0	-	-	-	-	0.0	-	-	0.0									
	17	0.0	-	0.0	-	-	-	-	0.0	-	-	0.0									
	18	0.0	-	0.0	-	-	-	-	0.0	-	-	0.0									
	19	0.0	-	0.0	-	-	-	-	0.0	-	-	0.0									
	20	0.0	-	0.0	-	-	-	-	0.0	-	-	0.0									
	21	0.0	-	0.0	-	-	-	-	0.0	-	-	0.0									
	22	0.0	-	0.0	-	-	-	-	0.0	-	-	0.0									
	23	0.0	-	0.0	-	-	-	-	0.0	-	-	0.0									
	0	0.0	-	0.0	-	-	-	-	0.0	-	-	0.0									
	1	0.0	-	0.0	-	-	-	-	0.0	-	-	0.0									
	2	0.0	-	0.0	-	-	-	-	0.0	-	-	0.0									
	3	0.0	-	0.0	-	-	-	-	0.0	-	-	0.0									
	4	0.0	-	0.0	-	-	-	-	0.0	-	-	0.0									
	5	0.0	-	0.0	-	-	-	-	0.0	-	-	0.0									
6	0.0	-	0.0	-	-	-	-	0.0	-	-	0.0										
7	0.0	-	0.0	-	-	-	-	0.0	-	-	0.0										
8	0.0	-	0.0	-	-	-	-	0.0	-	-	0.0										
9	0.0	-	0.0	-	-	-	-	0.0	-	-	0.0										
日合計		8.0	-	20.2	-	-	-	-	6.0	-	-	8.6									
*総雨量		117.0	-	186.2	-	-	-	-	312.0	-	-	183.2									

8.0

近畿地方整備局 淀川水系 対象洪水観測所時間雨量表

洪水		S33. 8. 24																				
日	時	高屋川橋	上弓削	京北 (気)	黒田 (102)	上黒田	広河原 (16)	鎌倉 (13)	花背	榎	園部 (15)	園部 (気)	園部 (府)	殿田 (14)	新町 (05)	新庄 (04)	亀岡	亀岡 (07)	周山 (府)	周山 (03)	雲ヶ畑 (08)	上賀茂
23	9-10	-	-	-	0.0	-	-	-	0.0	-	-	-	-	-	-	-	-	0.0	-	0.0	0.0	-
	11	-	-	-	0.0	-	-	-	0.0	-	-	-	-	-	-	-	-	0.0	-	0.0	0.0	-
	12	-	-	-	0.0	-	-	-	0.0	-	-	-	-	-	-	-	-	0.0	-	0.0	0.0	-
	13	-	-	-	0.0	-	-	-	0.0	-	-	-	-	-	-	-	-	0.0	-	0.0	0.0	-
	14	-	-	-	0.0	-	-	-	0.0	-	-	-	-	-	-	-	-	0.0	-	0.0	0.0	-
	15	-	-	-	0.0	-	-	-	0.0	-	-	-	-	-	-	-	-	0.0	-	0.0	0.0	-
	16	-	-	-	0.0	-	-	-	0.0	-	-	-	-	-	-	-	-	0.0	-	0.0	0.0	-
	17	-	-	-	0.0	-	-	-	0.0	-	-	-	-	-	-	-	-	0.0	-	0.0	0.0	-
	18	-	-	-	0.0	-	-	-	0.0	-	-	-	-	-	-	-	-	0.0	-	0.0	0.0	-
	19	-	-	-	0.0	-	-	-	0.0	-	-	-	-	-	-	-	-	0.0	-	0.0	0.0	-
20	-	-	-	0.0	-	-	-	0.0	-	-	-	-	-	-	-	-	0.0	-	0.0	0.0	-	
21	-	-	-	0.0	-	-	-	0.0	-	-	-	-	-	-	-	-	0.0	-	0.0	0.0	-	
22	-	-	-	0.0	-	-	-	0.0	-	-	-	-	-	-	-	-	0.0	-	0.0	0.0	-	
23	-	-	-	0.0	-	-	-	0.0	-	-	-	-	-	-	-	-	0.0	-	0.0	0.0	-	
0	-	-	-	0.0	-	-	-	0.0	-	-	-	-	-	-	-	-	0.0	-	0.0	0.0	-	
1	-	-	-	0.0	-	-	-	0.0	-	-	-	-	-	-	-	-	0.0	-	0.0	0.0	-	
2	-	-	-	0.0	-	-	-	0.0	-	-	-	-	-	-	-	-	0.0	-	0.0	0.0	-	
3	-	-	-	0.0	-	-	-	0.0	-	-	-	-	-	-	-	-	0.0	-	0.0	0.0	-	
4	-	-	-	0.0	-	-	-	0.0	-	-	-	-	-	-	-	-	0.0	-	0.0	0.0	-	
5	-	-	-	0.0	-	-	-	0.0	-	-	-	-	-	-	-	-	0.0	-	0.0	0.0	-	
6	-	-	-	0.5	-	-	-	0.0	-	-	-	-	-	-	-	-	0.0	-	2.0	0.0	-	
7	-	-	-	0.5	-	-	-	0.0	-	-	-	-	-	-	-	-	0.2	-	1.0	0.0	-	
8	-	-	-	0.1	-	-	-	0.0	-	-	-	-	-	-	-	-	1.0	-	0.5	0.0	-	
9	-	-	-	2.2	-	-	-	0.0	-	-	-	-	-	-	-	-	1.0	-	2.0	0.0	-	
日合計		-	-	-	3.3	-	-	-	0.0	-	-	-	-	-	-	-	-	2.2	-	5.5	0.0	-
24	9-10	-	-	-	1.0	-	-	-	0.0	-	-	-	-	-	-	-	-	1.0	-	2.0	0.0	-
	11	-	-	-	0.9	-	-	-	0.0	-	-	-	-	-	-	-	-	1.0	-	1.5	0.0	-
	12	-	-	-	2.1	-	-	-	0.0	-	-	-	-	-	-	-	-	1.0	-	2.0	0.0	-
	13	-	-	-	0.6	-	-	-	0.0	-	-	-	-	-	-	-	-	1.0	-	0.3	1.1	-
	14	-	-	-	0.2	-	-	-	0.0	-	-	-	-	-	-	-	-	1.0	-	0.0	0.8	-
	15	-	-	-	0.0	-	-	-	0.0	-	-	-	-	-	-	-	-	1.0	-	0.0	0.4	-
	16	-	-	-	0.0	-	-	-	0.0	-	-	-	-	-	-	-	-	1.0	-	0.2	0.3	-
	17	-	-	-	0.0	-	-	-	1.4	-	-	-	-	-	-	-	-	1.0	-	1.0	0.5	-
	18	-	-	-	1.2	-	-	-	2.4	-	-	-	-	-	-	-	-	1.0	-	2.5	0.3	-
	19	-	-	-	3.6	-	-	-	6.1	-	-	-	-	-	-	-	-	1.0	-	3.0	5.2	-
20	-	-	-	0.4	-	-	-	2.4	-	-	-	-	-	-	-	-	1.0	-	0.5	3.5	-	
21	-	-	-	0.3	-	-	-	1.4	-	-	-	-	-	-	-	-	1.0	-	0.0	2.2	-	
22	-	-	-	0.6	-	-	-	2.4	-	-	-	-	-	-	-	-	1.0	-	1.0	2.8	-	
23	-	-	-	0.7	-	-	-	1.4	-	-	-	-	-	-	-	-	1.0	-	1.0	0.9	-	
0	-	-	-	1.4	-	-	-	3.2	-	-	-	-	-	-	-	-	1.0	-	2.0	1.4	-	
1	-	-	-	0.3	-	-	-	1.4	-	-	-	-	-	-	-	-	1.0	-	0.0	0.3	-	
2	-	-	-	0.2	-	-	-	1.4	-	-	-	-	-	-	-	-	1.0	-	0.0	0.3	-	
3	-	-	-	0.2	-	-	-	0.4	-	-	-	-	-	-	-	-	1.0	-	0.0	0.4	-	
4	-	-	-	0.0	-	-	-	0.4	-	-	-	-	-	-	-	-	1.0	-	0.0	0.4	-	
5	-	-	-	0.4	-	-	-	3.2	-	-	-	-	-	-	-	-	1.0	-	2.5	4.2	-	
6	-	-	-	1.0	-	-	-	4.3	-	-	-	-	-	-	-	-	1.0	-	1.0	1.3	-	
7	-	-	-	2.8	-	-	-	6.2	-	-	-	-	-	-	-	-	1.0	-	2.0	2.4	-	
8	-	-	-	4.3	-	-	-	9.0	-	-	-	-	-	-	-	-	1.0	-	6.0	5.8	-	
9	-	-	-	2.8	-	-	-	3.2	-	-	-	-	-	-	-	-	1.0	-	1.5	1.4	-	
日合計		-	-	-	25.0	-	-	-	50.2	-	-	-	-	-	-	-	-	24.0	-	30.0	35.9	-

近畿地方整備局 淀川水系 対象洪水観測所時間雨量表

洪水		S33. 8. 24																				
日	時	高屋川橋	上弓削	京北 (気)	黒田 (102)	上黒田	広河原 (16)	鎌倉 (13)	花背	榎	園部 (15)	園部 (気)	園部 (府)	殿田 (14)	新町 (05)	新庄 (04)	亀岡	亀岡 (07)	周山 (府)	周山 (03)	雲ヶ畑 (08)	上賀茂
25 日	9-10	-	-	-	0.9	-	-	-	2.2	-	-	-	-	-	-	-	-	0.6	-	0.5	-	0.7
	11	-	-	-	5.2	-	-	-	10.8	-	-	-	-	-	-	-	-	0.7	-	8.0	-	12.4
	12	-	-	-	3.5	-	-	-	4.8	-	-	-	-	-	-	-	-	0.7	-	8.0	-	5.0
	13	-	-	-	5.0	-	-	-	12.9	-	-	-	-	-	-	-	-	0.6	-	2.0	-	4.0
	14	-	-	-	3.3	-	-	-	2.0	-	-	-	-	-	-	-	-	0.7	-	1.0	-	0.7
	15	-	-	-	0.7	-	-	-	4.0	-	-	-	-	-	-	-	-	0.7	-	0.0	-	1.3
	16	-	-	-	0.4	-	-	-	1.6	-	-	-	-	-	-	-	-	1.8	-	0.0	-	0.9
	17	-	-	-	1.7	-	-	-	3.6	-	-	-	-	-	-	-	-	2.6	-	2.0	-	1.9
	18	-	-	-	9.3	-	-	-	11.5	-	-	-	-	-	-	-	-	8.3	-	3.0	-	9.2
	19	-	-	-	13.8	-	-	-	17.8	-	-	-	-	-	-	-	-	4.9	-	10.0	-	12.7
	20	-	-	-	21.2	-	-	-	14.8	-	-	-	-	-	-	-	-	1.2	-	3.0	-	6.9
	21	-	-	-	10.2	-	-	-	10.8	-	-	-	-	-	-	-	-	10.2	-	5.0	-	8.4
	22	-	-	-	23.2	-	-	-	27.5	-	-	-	-	-	-	-	-	12.8	-	18.0	-	23.9
	23	-	-	-	13.6	-	-	-	33.5	-	-	-	-	-	-	-	-	3.6	-	13.0	-	9.1
	0	-	-	-	1.6	-	-	-	4.6	-	-	-	-	-	-	-	-	0.5	-	2.0	-	2.0
	1	-	-	-	0.7	-	-	-	1.9	-	-	-	-	-	-	-	-	0.5	-	1.0	-	3.7
	2	-	-	-	1.3	-	-	-	1.9	-	-	-	-	-	-	-	-	0.1	-	1.0	-	0.9
	3	-	-	-	1.0	-	-	-	2.9	-	-	-	-	-	-	-	-	0.1	-	0.0	-	0.4
	4	-	-	-	0.6	-	-	-	2.1	-	-	-	-	-	-	-	-	0.0	-	0.0	-	0.0
	5	-	-	-	0.3	-	-	-	1.2	-	-	-	-	-	-	-	-	0.0	-	0.0	-	0.0
6	-	-	-	0.2	-	-	-	1.2	-	-	-	-	-	-	-	-	0.0	-	1.0	-	0.0	
7	-	-	-	0.0	-	-	-	0.0	-	-	-	-	-	-	-	-	0.0	-	0.0	-	0.0	
8	-	-	-	0.0	-	-	-	0.0	-	-	-	-	-	-	-	-	0.0	-	0.0	-	0.0	
9	-	-	-	0.0	-	-	-	0.0	-	-	-	-	-	-	-	-	0.0	-	0.0	-	0.0	
日合計		-	-	-	117.7	-	-	-	173.6	-	-	-	-	-	-	-	-	50.6	-	78.5	-	104.1
*総雨量		-	-	-	146.0	-	-	-	223.8	-	-	-	-	-	-	-	-	76.8	-	114.0	-	140.0

*総雨量は一連降雨の合計

近畿地方整備局 淀川水系 対象洪水観測所時間雨量表

洪水		S33. 8. 24																					
日	時	京都 (気)	京都	花背 (01)	花背峠 (気)	大原	比叡山 (09)	倉垣 (水)	歌垣 (75)	余野	箕面 (気)	西別院 (06)	山崎 (30)	長岡京 (気)	乙訓	八幡 (70)	八幡	巨椋池 (35)	松井 (69)	宇治	小栗栖	勸修寺	
23	9-10	0.0	-	-	-	-	0.0	-	-	0.0	-	-	0.0	-	-	-	-	-	-	-	0.0	-	-
	11	0.0	-	-	-	-	0.0	-	-	0.0	-	-	0.0	-	-	-	-	-	-	-	0.0	-	-
	12	0.0	-	-	-	-	0.0	-	-	0.0	-	-	0.0	-	-	-	-	-	-	-	0.0	-	-
	13	0.0	-	-	-	-	0.0	-	-	0.0	-	-	0.0	-	-	-	-	-	-	-	0.0	-	-
	14	0.0	-	-	-	-	0.0	-	-	0.0	-	-	0.0	-	-	-	-	-	-	-	0.0	-	-
	15	0.0	-	-	-	-	0.0	-	-	0.0	-	-	0.0	-	-	-	-	-	-	-	0.0	-	-
	16	0.0	-	-	-	-	0.0	-	-	0.0	-	-	0.0	-	-	-	-	-	-	-	0.0	-	-
	17	0.0	-	-	-	-	0.0	-	-	0.0	-	-	0.0	-	-	-	-	-	-	-	0.0	-	-
	18	0.0	-	-	-	-	0.0	-	-	0.0	-	-	0.0	-	-	-	-	-	-	-	0.0	-	-
	19	0.0	-	-	-	-	0.0	-	-	0.0	-	-	0.0	-	-	-	-	-	-	-	0.0	-	-
	20	0.0	-	-	-	-	0.0	-	-	0.0	-	-	0.0	-	-	-	-	-	-	-	0.0	-	-
	21	0.0	-	-	-	-	0.0	-	-	0.0	-	-	0.0	-	-	-	-	-	-	-	0.0	-	-
	22	0.0	-	-	-	-	0.0	-	-	0.0	-	-	0.0	-	-	-	-	-	-	-	0.0	-	-
23	0.0	-	-	-	-	0.0	-	-	0.0	-	-	0.0	-	-	-	-	-	-	-	0.0	-	-	
0	0.0	-	-	-	-	0.0	-	-	0.0	-	-	0.0	-	-	-	-	-	-	-	0.0	-	-	
1	0.0	-	-	-	-	0.0	-	-	0.6	-	-	0.0	-	-	-	-	-	-	-	0.0	-	-	
2	1.0	-	-	-	-	0.0	-	-	0.1	-	-	0.0	-	-	-	-	-	-	-	0.0	-	-	
3	1.0	-	-	-	-	0.0	-	-	0.0	-	-	0.0	-	-	-	-	-	-	-	0.1	-	-	
4	1.0	-	-	-	-	0.0	-	-	0.0	-	-	0.0	-	-	-	-	-	-	-	0.1	-	-	
5	1.0	-	-	-	-	0.5	-	-	2.1	-	-	0.0	-	-	-	-	-	-	-	0.5	-	-	
6	1.0	-	-	-	-	3.2	-	-	2.5	-	-	0.0	-	-	-	-	-	-	-	1.8	-	-	
7	1.4	-	-	-	-	1.4	-	-	1.9	-	-	0.0	-	-	-	-	-	-	-	0.6	-	-	
8	1.6	-	-	-	-	1.2	-	-	3.1	-	-	0.0	-	-	-	-	-	-	-	0.9	-	-	
9	1.0	-	-	-	-	0.9	-	-	1.7	-	-	0.3	-	-	-	-	-	-	-	1.3	-	-	
日合計		9.0	-	-	-	-	7.2	-	-	12.0	-	-	0.3	-	-	-	-	-	-	-	5.3	-	-
24	9-10	1.3	-	-	-	-	1.2	-	-	1.2	-	-	0.8	-	-	-	-	-	-	-	0.2	-	-
	11	0.5	-	-	-	-	0.5	-	-	0.7	-	-	0.0	-	-	-	-	-	-	-	0.2	-	-
	12	0.3	-	-	-	-	0.3	-	-	0.1	-	-	0.3	-	-	-	-	-	-	-	0.3	-	-
	13	0.3	-	-	-	-	0.1	-	-	0.0	-	-	0.0	-	-	-	-	-	-	-	0.0	-	-
	14	0.0	-	-	-	-	0.0	-	-	0.0	-	-	0.0	-	-	-	-	-	-	-	0.0	-	-
	15	0.0	-	-	-	-	0.0	-	-	0.5	-	-	0.0	-	-	-	-	-	-	-	0.0	-	-
	16	0.0	-	-	-	-	0.2	-	-	0.5	-	-	3.8	-	-	-	-	-	-	-	0.0	-	-
	17	0.2	-	-	-	-	0.2	-	-	2.7	-	-	7.3	-	-	-	-	-	-	-	1.1	-	-
	18	6.3	-	-	-	-	4.9	-	-	6.4	-	-	6.5	-	-	-	-	-	-	-	5.5	-	-
	19	4.4	-	-	-	-	5.5	-	-	0.6	-	-	4.0	-	-	-	-	-	-	-	5.3	-	-
	20	4.7	-	-	-	-	6.2	-	-	0.6	-	-	2.4	-	-	-	-	-	-	-	4.8	-	-
	21	2.7	-	-	-	-	3.8	-	-	0.2	-	-	1.0	-	-	-	-	-	-	-	2.0	-	-
	22	2.0	-	-	-	-	1.9	-	-	2.6	-	-	1.2	-	-	-	-	-	-	-	0.9	-	-
23	0.7	-	-	-	-	4.0	-	-	1.2	-	-	0.0	-	-	-	-	-	-	-	0.7	-	-	
0	0.4	-	-	-	-	1.0	-	-	1.1	-	-	0.2	-	-	-	-	-	-	-	0.2	-	-	
1	0.0	-	-	-	-	0.6	-	-	0.6	-	-	0.0	-	-	-	-	-	-	-	0.0	-	-	
2	0.0	-	-	-	-	0.1	-	-	0.1	-	-	0.0	-	-	-	-	-	-	-	0.0	-	-	
3	0.0	-	-	-	-	0.1	-	-	0.0	-	-	0.1	-	-	-	-	-	-	-	0.0	-	-	
4	0.0	-	-	-	-	0.1	-	-	1.5	-	-	2.3	-	-	-	-	-	-	-	0.0	-	-	
5	0.4	-	-	-	-	1.3	-	-	3.4	-	-	0.8	-	-	-	-	-	-	-	1.2	-	-	
6	2.3	-	-	-	-	0.8	-	-	1.9	-	-	4.4	-	-	-	-	-	-	-	0.5	-	-	
7	1.7	-	-	-	-	5.1	-	-	1.8	-	-	4.9	-	-	-	-	-	-	-	2.9	-	-	
8	4.0	-	-	-	-	3.7	-	-	2.8	-	-	0.7	-	-	-	-	-	-	-	3.2	-	-	
9	0.7	-	-	-	-	2.5	-	-	0.0	-	-	1.3	-	-	-	-	-	-	-	0.2	-	-	
日合計		32.9	-	-	-	-	44.1	-	-	30.5	-	-	42.0	-	-	-	-	-	-	-	29.2	-	-

近畿地方整備局 淀川水系 対象洪水観測所時間雨量表

洪水		S33. 8. 24																					
日	時	京都 (気)	京都	花背 (01)	花背峠 (気)	大原	比叡山 (09)	倉垣 (水)	歌垣 (75)	余野	箕面 (気)	西別院 (06)	山崎 (30)	長岡京 (気)	乙訓	八幡 (70)	八幡	巨椋池 (35)	松井 (69)	宇治	小栗栖	勸修寺	
25 日	9-10	0.2	-	-	-	-	1.6	-	-	1.0	-	-	1.4	-	-	-	-	-	-	-	0.0	-	-
	11	4.4	-	-	-	-	11.6	-	-	0.9	-	-	2.0	-	-	-	-	-	-	-	0.3	-	-
	12	4.9	-	-	-	-	4.3	-	-	1.0	-	-	0.7	-	-	-	-	-	-	-	2.3	-	-
	13	2.1	-	-	-	-	5.5	-	-	1.7	-	-	0.2	-	-	-	-	-	-	-	0.0	-	-
	14	0.2	-	-	-	-	0.7	-	-	1.0	-	-	0.2	-	-	-	-	-	-	-	0.0	-	-
	15	1.4	-	-	-	-	2.5	-	-	1.1	-	-	2.4	-	-	-	-	-	-	-	0.0	-	-
	16	1.1	-	-	-	-	0.8	-	-	2.3	-	-	2.6	-	-	-	-	-	-	-	2.2	-	-
	17	1.9	-	-	-	-	4.0	-	-	6.2	-	-	5.6	-	-	-	-	-	-	-	2.3	-	-
	18	9.2	-	-	-	-	9.1	-	-	9.3	-	-	1.8	-	-	-	-	-	-	-	11.4	-	-
	19	0.0	-	-	-	-	12.1	-	-	4.7	-	-	1.8	-	-	-	-	-	-	-	4.6	-	-
	20	1.4	-	-	-	-	5.5	-	-	3.7	-	-	9.0	-	-	-	-	-	-	-	2.0	-	-
	21	5.5	-	-	-	-	7.1	-	-	15.4	-	-	14.0	-	-	-	-	-	-	-	3.7	-	-
	22	12.1	-	-	-	-	11.6	-	-	18.4	-	-	2.7	-	-	-	-	-	-	-	13.0	-	-
	23	5.0	-	-	-	-	14.9	-	-	5.5	-	-	0.5	-	-	-	-	-	-	-	9.5	-	-
	0	0.0	-	-	-	-	6.3	-	-	1.9	-	-	0.3	-	-	-	-	-	-	-	3.6	-	-
	1	0.8	-	-	-	-	5.4	-	-	0.0	-	-	2.0	-	-	-	-	-	-	-	2.2	-	-
	2	0.0	-	-	-	-	0.6	-	-	0.0	-	-	1.1	-	-	-	-	-	-	-	0.8	-	-
	3	0.0	-	-	-	-	0.1	-	-	0.0	-	-	0.1	-	-	-	-	-	-	-	0.9	-	-
	4	0.0	-	-	-	-	0.2	-	-	0.0	-	-	0.0	-	-	-	-	-	-	-	1.1	-	-
	5	0.0	-	-	-	-	0.0	-	-	0.0	-	-	0.0	-	-	-	-	-	-	-	0.1	-	-
	6	0.0	-	-	-	-	0.0	-	-	0.0	-	-	0.0	-	-	-	-	-	-	-	0.1	-	-
	7	0.0	-	-	-	-	0.0	-	-	0.0	-	-	0.0	-	-	-	-	-	-	-	0.0	-	-
	8	0.0	-	-	-	-	0.0	-	-	0.0	-	-	0.0	-	-	-	-	-	-	-	0.0	-	-
	9	0.0	-	-	-	-	0.0	-	-	0.0	-	-	0.0	-	-	-	-	-	-	-	0.0	-	-
	日合計		50.2	-	-	-	-	103.9	-	-	74.1	-	-	48.4	-	-	-	-	-	-	-	60.1	-
*総雨量		92.1	-	-	-	-	155.2	-	-	116.6	-	-	90.7	-	-	-	-	-	-	-	94.6	-	-

*総雨量は一連降雨の合計

近畿地方整備局 淀川水系 対象洪水観測所時間雨量表

洪水		S33. 8. 24																				
日	時	山科 (01)	天ヶ瀬 (30)	笠取	西笠取 (28)	荒木	大津 (気)	瀬田川 (27)	宮村 (28)	田代	信楽 (県)	雲井 (24)	信楽 (気)	横山 (60)	新田 (19)	玉滝 (55)	甲賀	柘植 (54)	土山 (気)	枚方 (31)	枚方 (気)	生駒山 (気)
23	9-10	0.0	0.0	0.0	-	-	-	-	0.0	0.0	-	0.0	-	-	-	0.0	-	0.0	-	0.0	-	-
	11	0.0	0.0	0.0	-	-	-	-	0.0	0.0	-	0.0	-	-	-	0.0	-	0.0	-	0.0	-	-
	12	0.0	0.0	0.0	-	-	-	-	0.0	0.0	-	0.0	-	-	-	0.0	-	0.0	-	0.0	-	-
	13	0.0	0.0	0.0	-	-	-	-	0.0	0.0	-	0.0	-	-	-	0.0	-	0.0	-	0.0	-	-
	14	0.0	0.0	0.0	-	-	-	-	0.0	0.0	-	0.0	-	-	-	0.0	-	0.0	-	0.0	-	-
	15	0.0	0.0	0.0	-	-	-	-	0.0	0.0	-	0.0	-	-	-	0.0	-	0.0	-	0.0	-	-
	16	0.0	0.0	0.0	-	-	-	-	0.0	0.0	-	0.0	-	-	-	0.0	-	0.0	-	0.0	-	-
	17	0.0	0.0	0.0	-	-	-	-	0.0	0.0	-	0.0	-	-	-	0.0	-	0.0	-	0.0	-	-
	18	0.0	0.0	0.0	-	-	-	-	0.0	0.0	-	0.0	-	-	-	0.0	-	0.0	-	0.0	-	-
	19	0.0	0.0	0.0	-	-	-	-	0.0	0.0	-	0.0	-	-	-	0.0	-	0.0	-	0.0	-	-
	20	0.0	0.0	0.0	-	-	-	-	0.0	0.0	-	0.0	-	-	-	0.0	-	0.0	-	0.0	-	-
	21	0.0	0.0	0.0	-	-	-	-	0.0	0.0	-	0.0	-	-	-	0.0	-	0.0	-	0.0	-	-
	22	0.0	0.0	0.0	-	-	-	-	0.0	0.0	-	0.0	-	-	-	0.0	-	0.0	-	0.0	-	-
	23	0.0	0.0	0.0	-	-	-	-	0.0	0.0	-	0.0	-	-	-	0.0	-	0.0	-	0.0	-	-
	0	0.0	0.0	0.0	-	-	-	-	0.0	0.0	-	0.0	-	-	-	0.0	-	0.0	-	0.0	-	-
	1	0.0	0.0	0.0	-	-	-	-	0.4	0.2	-	0.0	-	-	-	0.0	-	0.0	-	0.0	-	-
	2	0.0	0.0	0.0	-	-	-	-	0.1	0.1	-	0.0	-	-	-	0.0	-	0.0	-	0.0	-	-
	3	0.0	0.0	0.1	-	-	-	-	0.0	0.0	-	0.0	-	-	-	0.0	-	0.0	-	0.0	-	-
	4	0.0	0.0	0.1	-	-	-	-	0.1	0.0	-	0.0	-	-	-	0.0	-	0.0	-	0.0	-	-
	5	0.0	0.0	0.5	-	-	-	-	1.6	0.9	-	0.0	-	-	-	0.0	-	0.0	-	0.0	-	-
	6	0.0	0.0	1.9	-	-	-	-	1.6	1.1	-	0.0	-	-	-	0.0	-	0.0	-	0.0	-	-
	7	0.0	0.0	0.6	-	-	-	-	0.1	0.3	-	0.0	-	-	-	0.0	-	0.0	-	0.0	-	-
	8	0.0	0.0	0.9	-	-	-	-	0.8	0.4	-	0.0	-	-	-	0.0	-	0.0	-	0.0	-	-
9	0.0	0.0	0.8	-	-	-	-	0.4	1.0	-	0.0	-	-	-	0.0	-	0.0	-	0.0	-	-	
日合計		0.0	0.0	4.9	-	-	-	5.1	4.0	-	0.0	-	-	-	0.0	-	0.0	-	0.0	-	7.7	-
24	9-10	0.0	0.3	0.2	-	-	-	0.4	0.0	-	0.0	-	-	-	0.0	-	0.0	-	0.0	-	0.7	-
	11	0.0	0.7	0.3	-	-	-	0.7	0.2	-	0.0	-	-	-	2.0	-	0.0	-	0.0	-	0.1	-
	12	0.0	0.3	0.3	-	-	-	0.6	1.0	-	0.0	-	-	-	0.7	-	0.0	-	0.0	-	0.0	-
	13	0.0	0.0	0.0	-	-	-	0.0	0.0	-	0.0	-	-	-	0.0	-	0.0	-	0.0	-	0.1	-
	14	0.0	0.0	0.0	-	-	-	0.0	0.2	-	0.0	-	-	-	0.0	-	1.0	-	0.0	-	0.0	-
	15	0.0	0.0	0.0	-	-	-	0.0	0.0	-	0.0	-	-	-	0.6	-	3.0	-	0.0	-	0.0	-
	16	0.0	0.0	0.0	-	-	-	0.0	0.0	-	0.0	-	-	-	0.0	-	1.0	-	0.0	-	0.2	-
	17	6.0	1.9	0.5	-	-	-	0.1	0.1	-	0.0	-	-	-	0.0	-	0.2	-	4.5	-	4.5	-
	18	5.5	4.0	5.6	-	-	-	2.5	1.4	-	0.0	-	-	-	1.8	-	2.8	-	4.7	-	4.7	-
	19	4.0	4.6	5.5	-	-	-	5.7	3.2	-	0.0	-	-	-	0.0	-	8.5	-	4.6	-	4.6	-
	20	4.0	2.9	3.7	-	-	-	2.2	1.9	-	0.0	-	-	-	3.3	-	14.5	-	2.1	-	2.1	-
	21	2.5	2.7	3.9	-	-	-	3.8	3.2	-	0.0	-	-	-	3.4	-	8.0	-	2.1	-	2.1	-
	22	2.0	0.9	0.8	-	-	-	1.3	5.0	-	4.6	-	-	-	3.3	-	9.3	-	0.1	-	0.1	-
	23	0.0	0.6	1.1	-	-	-	0.9	2.3	-	4.6	-	-	-	1.2	-	6.2	-	0.9	-	0.9	-
	0	0.0	0.2	0.0	-	-	-	0.2	0.3	-	4.6	-	-	-	0.6	-	5.7	-	0.0	-	0.0	-
	1	0.0	0.3	0.0	-	-	-	0.5	0.6	-	4.6	-	-	-	0.7	-	3.8	-	0.4	-	0.4	-
	2	0.0	0.1	0.0	-	-	-	0.0	0.1	-	4.6	-	-	-	0.6	-	8.3	-	0.0	-	0.0	-
	3	0.0	0.0	0.0	-	-	-	0.0	0.2	-	4.6	-	-	-	1.1	-	3.9	-	0.0	-	0.0	-
	4	1.5	1.1	0.0	-	-	-	0.0	0.0	-	4.6	-	-	-	2.4	-	6.8	-	1.0	-	1.0	-
	5	1.0	2.5	3.0	-	-	-	3.6	3.1	-	4.6	-	-	-	0.9	-	6.5	-	3.1	-	3.1	-
	6	4.0	2.9	0.9	-	-	-	0.7	3.0	-	4.6	-	-	-	5.5	-	11.0	-	0.7	-	0.7	-
	7	4.0	5.2	4.9	-	-	-	6.1	10.4	-	4.6	-	-	-	1.4	-	5.3	-	3.5	-	3.5	-
	8	0.5	4.7	2.5	-	-	-	9.4	7.3	-	4.6	-	-	-	2.3	-	5.4	-	1.2	-	1.2	-
9	0.5	0.3	0.1	-	-	-	0.8	0.7	-	1.4	-	-	-	0.5	-	3.8	-	0.7	-	0.7	-	
日合計		35.5	36.2	33.3	-	-	-	39.5	44.2	-	52.0	-	-	-	32.3	-	115.0	-	30.7	-	-	-

近畿地方整備局 淀川水系 対象洪水観測所時間雨量表

洪水		S33. 8. 24																				
日	時	山科 (01)	天ヶ瀬 (30)	笠取	西笠取 (28)	荒木	大津 (気)	瀬田川 (27)	宮村 (28)	田代	信楽 (県)	雲井 (24)	信楽 (気)	横山 (60)	新田 (19)	玉滝 (55)	甲賀	柘植 (54)	土山 (気)	枚方 (31)	枚方 (気)	生駒山 (気)
25 日	9-10	8.5	0.4	1.4	-	-	-	-	0.4	3.0	-	5.0	-	-	-	5.5	-	18.5	-	1.6	-	-
	11	3.0	5.3	4.4	-	-	-	-	6.5	17.2	-	6.0	-	-	-	6.2	-	9.7	-	1.2	-	-
	12	3.0	1.3	1.1	-	-	-	-	1.9	6.7	-	6.0	-	-	-	2.0	-	4.3	-	1.0	-	-
	13	0.0	0.5	0.6	-	-	-	-	0.2	2.4	-	3.0	-	-	-	0.6	-	3.3	-	0.3	-	-
	14	0.0	0.3	0.2	-	-	-	-	0.1	6.8	-	2.0	-	-	-	5.0	-	12.2	-	0.0	-	-
	15	1.0	0.3	0.3	-	-	-	-	0.6	1.2	-	2.0	-	-	-	3.5	-	4.4	-	0.1	-	-
	16	2.5	4.2	3.0	-	-	-	-	4.7	5.2	-	6.0	-	-	-	4.8	-	11.0	-	0.9	-	-
	17	9.5	5.2	3.7	-	-	-	-	7.8	4.1	-	6.0	-	-	-	6.5	-	11.0	-	5.3	-	-
	18	11.5	20.1	21.0	-	-	-	-	20.8	13.8	-	7.0	-	-	-	13.0	-	11.6	-	2.5	-	-
	19	2.5	11.1	6.4	-	-	-	-	13.5	19.9	-	14.0	-	-	-	27.8	-	43.4	-	1.1	-	-
	20	5.5	3.7	4.5	-	-	-	-	4.0	4.9	-	14.0	-	-	-	11.2	-	29.6	-	1.0	-	-
	21	10.5	7.0	9.0	-	-	-	-	7.4	7.0	-	15.0	-	-	-	6.2	-	10.6	-	6.0	-	-
	22	15.0	16.3	12.1	-	-	-	-	20.6	20.2	-	25.0	-	-	-	3.1	-	4.9	-	8.1	-	-
	23	3.0	30.4	16.4	-	-	-	-	42.0	42.3	-	24.0	-	-	-	15.0	-	12.1	-	0.1	-	-
	0	2.5	8.2	7.2	-	-	-	-	12.0	22.6	-	24.0	-	-	-	27.5	-	18.4	-	0.6	-	-
	1	0.0	2.4	2.2	-	-	-	-	2.2	2.5	-	4.0	-	-	-	9.5	-	3.0	-	0.0	-	-
	2	0.0	2.5	1.7	-	-	-	-	3.8	5.6	-	3.0	-	-	-	1.8	-	0.8	-	0.3	-	-
	3	0.0	2.2	2.4	-	-	-	-	3.2	4.7	-	3.0	-	-	-	4.6	-	0.5	-	0.0	-	-
	4	0.0	0.4	0.5	-	-	-	-	0.4	2.7	-	7.0	-	-	-	0.1	-	0.0	-	0.0	-	-
	5	0.0	1.1	0.0	-	-	-	-	0.2	3.2	-	7.0	-	-	-	0.0	-	0.0	-	0.0	-	-
	6	0.5	0.0	0.0	-	-	-	-	0.0	0.3	-	6.0	-	-	-	0.0	-	0.0	-	0.0	-	-
	7	0.0	0.0	0.0	-	-	-	-	0.0	0.0	-	0.0	-	-	-	0.0	-	0.0	-	0.0	-	-
	8	0.0	0.0	0.0	-	-	-	-	0.0	0.0	-	0.0	-	-	-	0.0	-	0.0	-	0.0	-	-
	9	0.0	0.0	0.0	-	-	-	-	0.0	0.0	-	0.0	-	-	-	0.0	-	0.0	-	0.0	-	-
日合計		78.5	122.9	98.1	-	-	-	-	152.3	196.3	-	189.0	-	-	-	153.9	-	209.3	-	30.1	-	-
*総雨量		114.0	159.1	136.3	-	-	-	-	196.9	244.5	-	241.0	-	-	-	186.2	-	324.3	-	68.5	-	-

*総雨量は一連降雨の合計

近畿地方整備局 淀川水系 対象洪水観測所時間雨量表

洪水		S33. 8. 24																					
日	時	田辺	田辺 (68)	田辺 (気)	菱田	井手	木津	奈良 (気)	加茂 (67)	鷺峰山 (気)	鷺峰山	布目ダム (水)	峰寺 (水)	高山ダム (水)	多羅尾 (37)	尾山 (65)	島ヶ原 (56)	五瀬 (34)	島ヶ原	上野 (53)	上野 (気)	荒木 (71)	
23	9-10	-	0.0	-	-	-	-	0.0	0.0	-	-	-	-	-	-	0.0	0.0	-	-	-	0.0	-	-
	11	-	0.0	-	-	-	-	0.0	0.0	-	-	-	-	-	-	0.0	0.0	-	-	-	0.0	-	-
	12	-	0.0	-	-	-	-	0.0	0.0	-	-	-	-	-	-	0.0	0.0	-	-	-	0.0	-	-
	13	-	0.0	-	-	-	-	0.0	0.0	-	-	-	-	-	-	0.0	0.0	-	-	-	0.0	-	-
	14	-	0.0	-	-	-	-	0.0	0.0	-	-	-	-	-	-	0.0	0.0	-	-	-	0.0	-	-
	15	-	0.0	-	-	-	-	0.0	0.0	-	-	-	-	-	-	0.0	0.0	-	-	-	0.0	-	-
	16	-	0.0	-	-	-	-	0.0	0.0	-	-	-	-	-	-	0.0	0.0	-	-	-	0.0	-	-
	17	-	0.0	-	-	-	-	0.0	0.0	-	-	-	-	-	-	0.0	0.0	-	-	-	0.0	-	-
	18	-	0.0	-	-	-	-	0.0	0.0	-	-	-	-	-	-	0.0	0.0	-	-	-	0.0	-	-
	19	-	0.0	-	-	-	-	0.0	0.0	-	-	-	-	-	-	0.0	0.0	-	-	-	0.0	-	-
	20	-	0.0	-	-	-	-	0.0	0.0	-	-	-	-	-	-	0.0	0.0	-	-	-	0.0	-	-
	21	-	0.0	-	-	-	-	0.0	0.0	-	-	-	-	-	-	0.0	0.0	-	-	-	0.0	-	-
	22	-	0.0	-	-	-	-	0.0	0.0	-	-	-	-	-	-	0.0	0.0	-	-	-	0.0	-	-
	23	-	0.0	-	-	-	-	0.0	0.0	-	-	-	-	-	-	0.0	0.0	-	-	-	0.0	-	-
	0	-	0.0	-	-	-	-	0.0	0.0	-	-	-	-	-	-	0.0	0.0	-	-	-	0.0	-	-
	1	-	0.0	-	-	-	-	0.0	0.0	-	-	-	-	-	-	0.0	0.0	-	-	-	0.0	-	-
	2	-	0.0	-	-	-	-	0.0	0.0	-	-	-	-	-	-	0.0	0.0	-	-	-	0.0	-	-
	3	-	0.0	-	-	-	-	0.0	0.0	-	-	-	-	-	-	0.0	0.0	-	-	-	0.0	-	-
	4	-	0.0	-	-	-	-	0.0	0.0	-	-	-	-	-	-	0.0	0.0	-	-	-	0.0	-	-
5	-	0.0	-	-	-	-	0.0	1.0	-	-	-	-	-	-	0.0	0.0	-	-	-	0.0	-	-	
6	-	0.0	-	-	-	-	0.0	2.4	-	-	-	-	-	-	0.0	0.0	-	-	-	0.0	-	-	
7	-	0.0	-	-	-	-	3.5	0.1	-	-	-	-	-	-	0.0	0.0	-	-	-	0.0	-	-	
8	-	0.0	-	-	-	-	1.1	0.7	-	-	-	-	-	-	0.0	0.0	-	-	-	0.0	-	-	
9	-	0.0	-	-	-	-	0.4	0.4	-	-	-	-	-	-	0.0	0.0	-	-	-	0.0	-	-	
日合計		-	0.0	-	-	-	-	5.0	4.6	-	-	-	-	-	-	0.0	0.0	-	-	-	0.0	-	-
24	9-10	-	0.0	-	-	-	-	0.0	0.0	-	-	-	-	-	-	0.0	0.0	-	-	-	0.0	-	-
	11	-	0.0	-	-	-	-	0.6	0.0	-	-	-	-	-	-	0.0	0.0	-	-	-	0.0	-	-
	12	-	0.0	-	-	-	-	0.0	0.0	-	-	-	-	-	-	0.0	0.0	-	-	-	0.0	-	-
	13	-	0.0	-	-	-	-	0.0	0.0	-	-	-	-	-	-	0.0	0.0	-	-	-	0.0	-	-
	14	-	0.0	-	-	-	-	0.0	0.0	-	-	-	-	-	-	0.0	0.0	-	-	-	0.0	-	-
	15	-	4.1	-	-	-	-	0.0	0.2	-	-	-	-	-	-	0.0	0.0	-	-	-	0.0	-	-
	16	-	4.0	-	-	-	-	0.0	1.1	-	-	-	-	-	-	0.0	0.0	-	-	-	0.0	-	-
	17	-	4.0	-	-	-	-	0.3	5.6	-	-	-	-	-	-	0.0	1.2	-	-	-	0.1	-	-
	18	-	4.0	-	-	-	-	5.1	5.3	-	-	-	-	-	-	1.0	1.7	-	-	-	0.5	-	-
	19	-	6.0	-	-	-	-	0.5	4.1	-	-	-	-	-	-	1.0	0.9	-	-	-	0.2	-	-
	20	-	4.0	-	-	-	-	5.6	1.4	-	-	-	-	-	-	0.0	5.4	-	-	-	0.9	-	-
	21	-	4.9	-	-	-	-	3.9	0.9	-	-	-	-	-	-	3.0	2.1	-	-	-	1.0	-	-
	22	-	2.0	-	-	-	-	0.6	0.0	-	-	-	-	-	-	1.0	0.0	-	-	-	4.2	-	-
	23	-	0.0	-	-	-	-	0.2	0.0	-	-	-	-	-	-	0.0	0.0	-	-	-	0.0	-	-
	0	-	0.0	-	-	-	-	0.1	0.0	-	-	-	-	-	-	0.0	0.4	-	-	-	0.5	-	-
	1	-	0.0	-	-	-	-	0.0	0.0	-	-	-	-	-	-	0.0	0.0	-	-	-	0.7	-	-
	2	-	0.0	-	-	-	-	0.0	0.0	-	-	-	-	-	-	1.0	0.1	-	-	-	0.1	-	-
	3	-	0.0	-	-	-	-	0.0	0.0	-	-	-	-	-	-	0.0	0.0	-	-	-	0.2	-	-
	4	-	0.0	-	-	-	-	0.1	0.3	-	-	-	-	-	-	1.0	0.2	-	-	-	0.3	-	-
5	-	2.0	-	-	-	-	1.5	1.1	-	-	-	-	-	-	4.0	2.2	-	-	-	1.3	-	-	
6	-	0.0	-	-	-	-	0.1	0.0	-	-	-	-	-	-	1.0	12.8	-	-	-	2.5	-	-	
7	-	3.0	-	-	-	-	2.3	4.8	-	-	-	-	-	-	7.0	9.8	-	-	-	5.9	-	-	
8	-	4.0	-	-	-	-	1.5	5.4	-	-	-	-	-	-	3.0	0.0	-	-	-	6.1	-	-	
9	-	0.0	-	-	-	-	0.0	0.1	-	-	-	-	-	-	0.0	1.0	-	-	-	0.6	-	-	
日合計		-	42.0	-	-	-	-	22.4	30.3	-	-	-	-	-	-	23.0	37.8	-	-	-	25.1	-	-

近畿地方整備局 淀川水系 対象洪水観測所時間雨量表

洪水		S33. 8. 24																				
日	時	田辺	田辺 (6.8)	田辺 (気)	菱田	井手	木津	奈良 (気)	加茂 (6.7)	鷺峰山 (気)	鷺峰山	布目ダム (水)	峰寺 (水)	高山ダム (水)	多羅尾 (3.7)	尾山 (6.5)	島ヶ原 (5.6)	五瀬 (3.4)	島ヶ原	上野 (5.3)	上野 (気)	荒木 (7.1)
25 日	9-10	-	0.0	-	-	-	-	0.1	0.0	-	-	-	-	-	-	1.0	8.8	-	-	-	5.0	-
	11	-	0.0	-	-	-	-	0.0	0.2	-	-	-	-	-	-	3.0	0.0	-	-	-	15.4	-
	12	-	0.0	-	-	-	-	0.0	0.6	-	-	-	-	-	-	1.0	0.4	-	-	-	2.6	-
	13	-	0.0	-	-	-	-	0.6	0.4	-	-	-	-	-	-	-	0.0	0.0	-	-	2.9	-
	14	-	0.0	-	-	-	-	0.4	0.1	-	-	-	-	-	-	-	0.0	0.8	-	-	0.3	-
	15	-	0.0	-	-	-	-	0.7	0.9	-	-	-	-	-	-	-	1.0	3.6	-	-	2.2	-
	16	-	2.5	-	-	-	-	2.5	2.8	-	-	-	-	-	-	-	3.0	6.4	-	-	5.5	-
	17	-	3.5	-	-	-	-	17.8	8.3	-	-	-	-	-	-	-	12.0	16.3	-	-	14.6	-
	18	-	7.0	-	-	-	-	5.0	6.7	-	-	-	-	-	-	-	33.0	11.7	-	-	18.6	-
	19	-	2.5	-	-	-	-	3.8	5.6	-	-	-	-	-	-	-	6.0	4.2	-	-	22.0	-
	20	-	2.5	-	-	-	-	5.1	4.0	-	-	-	-	-	-	-	6.0	4.5	-	-	6.0	-
	21	-	5.0	-	-	-	-	11.7	7.4	-	-	-	-	-	-	-	4.0	9.1	-	-	5.0	-
	22	-	11.0	-	-	-	-	24.7	31.0	-	-	-	-	-	-	-	11.0	26.2	-	-	3.6	-
	23	-	6.0	-	-	-	-	11.3	14.0	-	-	-	-	-	-	-	36.0	18.0	-	-	15.4	-
	0	-	5.0	-	-	-	-	6.1	7.0	-	-	-	-	-	-	-	13.0	0.7	-	-	9.8	-
	1	-	1.0	-	-	-	-	1.1	0.2	-	-	-	-	-	-	-	5.0	2.0	-	-	2.3	-
	2	-	2.0	-	-	-	-	2.9	3.0	-	-	-	-	-	-	-	3.0	3.5	-	-	1.1	-
	3	-	1.0	-	-	-	-	1.6	5.8	-	-	-	-	-	-	-	1.0	0.0	-	-	0.4	-
	4	-	0.0	-	-	-	-	0.1	0.0	-	-	-	-	-	-	-	0.0	0.0	-	-	0.0	-
	5	-	0.0	-	-	-	-	0.0	0.0	-	-	-	-	-	-	-	0.0	0.0	-	-	0.0	-
6	-	0.0	-	-	-	-	0.0	0.0	-	-	-	-	-	-	-	0.0	0.0	-	-	0.0	-	
7	-	0.0	-	-	-	-	0.0	0.0	-	-	-	-	-	-	-	0.0	0.0	-	-	0.0	-	
8	-	0.0	-	-	-	-	0.0	0.0	-	-	-	-	-	-	-	0.0	0.0	-	-	0.0	-	
9	-	0.0	-	-	-	-	0.0	0.0	-	-	-	-	-	-	-	0.0	0.0	-	-	0.0	-	
日合計		-	49.0	-	-	-	-	95.5	98.0	-	-	-	-	-	-	139.0	116.2	-	-	-	132.7	-
*総雨量		-	91.0	-	-	-	-	122.9	132.9	-	-	-	-	-	-	162.0	154.0	-	-	-	157.8	-

*総雨量は一連降雨の合計

近畿地方整備局 淀川水系 対象洪水観測所時間雨量表

洪水		S33. 8. 24																					
日	時	依那古 (65)	阿保 (51)	坂下 (63)	阿波 (52)	井之市 (水)	針 (気)	針ヶ別所 (水)	針ヶ別所 (66)	榎原 (61)	室生ダム (水)	笠間 (水)	室生 (水)	家野 (水)	名張 (気)	曾爾 (68)	曾爾 (水)	青蓮池ダム (水)	名張 (64)	国津 (水)	国見山 (気)	伊賀見 (水)	
23	9-10	-	0.0	-	0.0	-	-	-	0.0	0.0	-	-	0.0	-	-	0.0	-	-	-	0.0	-	-	-
	11	-	0.0	-	0.0	-	-	-	0.0	0.0	-	-	0.0	-	-	0.0	-	-	-	0.0	-	-	-
	12	-	0.0	-	0.0	-	-	-	0.0	0.0	-	-	0.0	-	-	0.0	-	-	-	0.0	-	-	-
	13	-	0.0	-	0.0	-	-	-	0.0	0.0	-	-	0.0	-	-	0.0	-	-	-	0.0	-	-	-
	14	-	0.0	-	0.0	-	-	-	0.0	0.0	-	-	0.0	-	-	0.0	-	-	-	0.0	-	-	-
	15	-	0.0	-	0.0	-	-	-	0.0	0.0	-	-	0.0	-	-	0.0	-	-	-	0.0	-	-	-
	16	-	0.0	-	0.0	-	-	-	0.0	0.0	-	-	0.0	-	-	0.0	-	-	-	0.0	-	-	-
	17	-	0.0	-	0.0	-	-	-	0.0	0.0	-	-	0.0	-	-	0.0	-	-	-	0.0	-	-	-
	18	-	0.0	-	0.0	-	-	-	0.0	0.0	-	-	0.0	-	-	0.0	-	-	-	0.0	-	-	-
	19	-	0.0	-	0.0	-	-	-	0.0	0.0	-	-	0.0	-	-	0.0	-	-	-	0.0	-	-	-
20	-	0.0	-	0.0	-	-	-	0.0	0.0	-	-	0.0	-	-	0.0	-	-	-	0.0	-	-	-	
21	-	0.0	-	0.0	-	-	-	0.0	0.0	-	-	0.0	-	-	0.0	-	-	-	0.0	-	-	-	
22	-	0.0	-	0.0	-	-	-	0.0	0.0	-	-	0.0	-	-	0.0	-	-	-	0.0	-	-	-	
23	-	0.0	-	0.0	-	-	-	0.0	0.0	-	-	0.0	-	-	0.0	-	-	-	0.0	-	-	-	
0	-	0.0	-	0.0	-	-	-	0.0	0.0	-	-	0.0	-	-	0.0	-	-	-	0.0	-	-	-	
1	-	0.0	-	0.0	-	-	-	0.0	0.0	-	-	0.0	-	-	0.0	-	-	-	0.0	-	-	-	
2	-	0.0	-	0.0	-	-	-	0.0	0.0	-	-	0.0	-	-	0.0	-	-	-	0.0	-	-	-	
3	-	0.0	-	0.0	-	-	-	0.0	0.0	-	-	0.0	-	-	0.0	-	-	-	0.0	-	-	-	
4	-	0.0	-	0.0	-	-	-	0.0	0.0	-	-	0.0	-	-	0.0	-	-	-	0.0	-	-	-	
5	-	0.0	-	0.0	-	-	-	0.0	0.0	-	-	0.0	-	-	0.0	-	-	-	0.0	-	-	0.3	
6	-	0.0	-	0.0	-	-	-	0.0	0.0	-	-	0.0	-	-	0.0	-	-	-	0.0	-	-	0.1	
7	-	0.0	-	0.0	-	-	-	0.0	0.0	-	-	0.3	-	-	0.0	-	-	-	0.0	-	-	0.3	
8	-	0.0	-	0.0	-	-	-	0.0	0.0	-	-	0.1	-	-	0.0	-	-	-	1.6	-	-	1.6	
9	-	0.0	-	0.0	-	-	-	0.0	0.0	-	-	1.7	-	-	0.0	-	-	-	0.3	-	-	0.3	
日合計		-	0.0	-	0.0	-	-	-	0.0	0.0	-	-	2.1	-	-	0.0	-	-	2.6	-	-	-	
24	9-10	-	0.5	-	0.0	-	-	-	0.0	0.0	-	-	0.3	-	-	0.2	-	-	0.0	-	-	-	
	11	-	1.0	-	2.4	-	-	-	0.0	0.0	-	-	0.9	-	-	4.5	-	-	4.0	-	-	-	
	12	-	0.5	-	0.2	-	-	-	0.0	0.0	-	-	0.0	-	-	0.3	-	-	0.0	-	-	-	
	13	-	0.0	-	0.0	-	-	-	0.0	0.0	-	-	0.0	-	-	0.0	-	-	0.0	-	-	-	
	14	-	0.0	-	0.0	-	-	-	0.0	0.0	-	-	0.1	-	-	0.1	-	-	0.1	-	-	-	
	15	-	0.0	-	2.5	-	-	-	0.0	0.0	-	-	0.0	-	-	0.1	-	-	0.0	-	-	-	
	16	-	0.4	-	0.1	-	-	-	0.0	0.6	-	-	0.0	-	-	0.0	-	-	0.0	-	-	-	
	17	-	0.0	-	0.2	-	-	-	0.0	1.4	-	-	0.2	-	-	0.8	-	-	0.0	-	-	-	
	18	-	0.0	-	1.4	-	-	-	0.0	12.0	-	-	1.0	-	-	6.0	-	-	0.1	-	-	-	
	19	-	0.6	-	1.8	-	-	-	1.7	9.0	-	-	8.6	-	-	4.0	-	-	0.5	-	-	-	
20	-	2.2	-	0.6	-	-	-	1.7	4.3	-	-	9.7	-	-	8.2	-	-	0.9	-	-	-		
21	-	1.8	-	7.0	-	-	-	1.7	1.0	-	-	2.9	-	-	6.5	-	-	3.3	-	-	-		
22	-	0.5	-	10.6	-	-	-	1.7	0.0	-	-	1.1	-	-	4.5	-	-	0.2	-	-	-		
23	-	1.0	-	4.3	-	-	-	1.7	0.0	-	-	1.5	-	-	5.9	-	-	0.4	-	-	-		
0	-	1.7	-	2.5	-	-	-	1.7	0.1	-	-	0.2	-	-	1.1	-	-	0.1	-	-	-		
1	-	0.6	-	1.6	-	-	-	1.7	0.0	-	-	0.0	-	-	2.7	-	-	0.4	-	-	-		
2	-	1.6	-	4.1	-	-	-	1.7	0.2	-	-	1.3	-	-	3.9	-	-	0.3	-	-	-		
3	-	3.0	-	1.5	-	-	-	1.7	0.2	-	-	0.2	-	-	3.7	-	-	0.1	-	-	-		
4	-	4.6	-	2.2	-	-	-	1.7	0.7	-	-	3.4	-	-	7.0	-	-	2.4	-	-	-		
5	-	3.0	-	9.4	-	-	-	1.8	0.7	-	-	1.5	-	-	6.4	-	-	1.0	-	-	-		
6	-	8.0	-	20.2	-	-	-	1.8	4.9	-	-	6.3	-	-	8.2	-	-	5.7	-	-	-		
7	-	26.0	-	0.6	-	-	-	1.8	2.2	-	-	2.6	-	-	4.3	-	-	4.5	-	-	-		
8	-	4.5	-	13.8	-	-	-	1.8	0.7	-	-	4.1	-	-	0.0	-	-	2.6	-	-	-		
9	-	0.5	-	7.0	-	-	-	1.8	0.2	-	-	1.4	-	-	0.0	-	-	1.2	-	-	-		
日合計		-	62.0	-	94.0	-	-	-	26.0	38.2	-	-	47.3	-	-	78.4	-	-	27.8	-	-	-	

近畿地方整備局 淀川水系 対象洪水観測所時間雨量表

洪水		S33. 8. 24																				
日	時	依那古 (6 5)	阿保 (5 1)	坂下 (6 3)	阿波 (5 2)	井之市 (水)	針 (気)	針ヶ別所 (水)	針ヶ別所 (6 6)	榎原 (6 1)	室生ダム (水)	笠間 (水)	室生 (水)	家野 (水)	名張 (気)	曽爾 (6 8)	曽爾 (水)	青蓮池ダム (水)	名張 (6 4)	国津 (水)	国見山 (気)	伊賀見 (水)
25 日	9-10	-	5.0	-	29.8	-	-	-	0.8	0.2	-	-	0.0	-	-	5.3	-	-	1.0	-	-	-
	11	-	6.2	-	6.2	-	-	-	0.8	0.9	-	-	1.1	-	-	5.9	-	-	8.2	-	-	-
	12	-	0.8	-	5.5	-	-	-	0.8	0.5	-	-	0.6	-	-	6.8	-	-	1.5	-	-	-
	13	-	0.6	-	1.5	-	-	-	0.8	0.1	-	-	4.3	-	-	3.5	-	-	0.1	-	-	-
	14	-	2.2	-	3.2	-	-	-	0.9	1.0	-	-	5.0	-	-	7.7	-	-	1.6	-	-	-
	15	-	2.2	-	5.8	-	-	-	0.9	7.1	-	-	20.0	-	-	11.7	-	-	2.8	-	-	-
	16	-	10.0	-	8.8	-	-	-	6.0	10.5	-	-	32.0	-	-	24.5	-	-	13.2	-	-	-
	17	-	24.0	-	19.8	-	-	-	14.0	16.8	-	-	19.8	-	-	30.9	-	-	24.0	-	-	-
	18	-	38.0	-	33.4	-	-	-	4.0	5.7	-	-	12.2	-	-	15.7	-	-	24.4	-	-	-
	19	-	11.4	-	70.0	-	-	-	6.0	6.8	-	-	12.0	-	-	15.9	-	-	10.0	-	-	-
	20	-	2.5	-	19.0	-	-	-	4.0	3.7	-	-	7.5	-	-	11.6	-	-	7.4	-	-	-
	21	-	2.6	-	22.0	-	-	-	3.0	8.5	-	-	11.5	-	-	9.0	-	-	5.5	-	-	-
	22	-	3.5	-	9.3	-	-	-	19.0	40.6	-	-	36.0	-	-	13.0	-	-	12.5	-	-	-
	23	-	5.0	-	14.7	-	-	-	50.0	18.6	-	-	9.0	-	-	32.6	-	-	40.0	-	-	-
	0	-	5.0	-	28.2	-	-	-	14.0	5.8	-	-	4.6	-	-	6.7	-	-	18.4	-	-	-
	1	-	6.5	-	3.9	-	-	-	21.0	0.9	-	-	1.9	-	-	5.2	-	-	15.6	-	-	-
	2	-	0.7	-	1.9	-	-	-	13.0	0.0	-	-	0.0	-	-	1.1	-	-	7.7	-	-	-
	3	-	0.0	-	0.0	-	-	-	0.0	0.0	-	-	0.6	-	-	0.8	-	-	0.1	-	-	-
	4	-	0.0	-	0.0	-	-	-	0.0	0.0	-	-	0.0	-	-	0.0	-	-	0.0	-	-	-
	5	-	0.0	-	0.0	-	-	-	0.0	0.0	-	-	0.0	-	-	0.0	-	-	0.0	-	-	-
6	-	0.0	-	0.0	-	-	-	0.0	0.0	-	-	0.0	-	-	0.0	-	-	0.0	-	-	-	
7	-	0.0	-	0.0	-	-	-	0.0	0.0	-	-	0.0	-	-	0.0	-	-	0.0	-	-	-	
8	-	0.0	-	0.0	-	-	-	0.0	0.0	-	-	0.0	-	-	0.0	-	-	0.0	-	-	-	
9	-	0.0	-	0.0	-	-	-	0.0	0.0	-	-	0.0	-	-	0.0	-	-	0.0	-	-	-	
日合計		-	126.2	-	283.0	-	-	-	159.0	127.7	-	-	178.1	-	-	207.9	-	-	194.0	-	-	-
*総雨量		-	188.2	-	377.0	-	-	-	185.0	165.9	-	-	227.5	-	-	286.3	-	-	224.4	-	-	-

*総雨量は一連降雨の合計

近畿地方整備局 淀川水系 対象洪水観測所時間雨量表

洪水		S33. 8. 24																				
日	時	曾爾 (気)	伊賀見 (7.2)	太郎生 (水)	太郎生 (5.7)	霧生 (水)	霧生 (5.0)	大宇陀 (気)	大宇陀 (水)	古市場 (水)	内牧 (水)	岩端 (5.9)	高見 (気)	山粕 (7.5)	桃俣 (7.1)	桃俣 (水)	土屋原 (7.3)	香野 (水)	神末 (水)	白山 (気)	粥見 (気)	黒津
23	9-10	-	-	-	0.0	-	-	-	0.0	0.0	-	0.0	-	-	-	-	-	-	-	0.0	-	-
	11	-	-	-	0.0	-	-	-	0.0	0.0	-	0.0	-	-	-	-	-	-	-	0.0	-	-
	12	-	-	-	0.0	-	-	-	0.0	0.0	-	0.0	-	-	-	-	-	-	-	0.0	-	-
	13	-	-	-	0.0	-	-	-	0.0	0.0	-	0.0	-	-	-	-	-	-	-	0.0	-	-
	14	-	-	-	0.0	-	-	-	0.0	0.0	-	0.0	-	-	-	-	-	-	-	0.0	-	-
	15	-	-	-	0.0	-	-	-	0.0	0.0	-	0.0	-	-	-	-	-	-	-	0.0	-	-
	16	-	-	-	0.0	-	-	-	0.0	0.0	-	0.0	-	-	-	-	-	-	-	0.0	-	-
	17	-	-	-	0.0	-	-	-	0.0	0.0	-	0.0	-	-	-	-	-	-	-	0.0	-	-
	18	-	-	-	0.0	-	-	-	0.0	0.0	-	0.0	-	-	-	-	-	-	-	0.0	-	-
	19	-	-	-	0.0	-	-	-	0.0	0.0	-	0.0	-	-	-	-	-	-	-	0.0	-	-
	20	-	-	-	0.0	-	-	-	0.0	0.0	-	0.0	-	-	-	-	-	-	-	0.0	-	-
	21	-	-	-	0.0	-	-	-	0.0	0.0	-	0.0	-	-	-	-	-	-	-	0.0	-	-
	22	-	-	-	0.0	-	-	-	0.0	0.0	-	0.0	-	-	-	-	-	-	-	0.0	-	-
	23	-	-	-	0.0	-	-	-	0.0	0.0	-	0.0	-	-	-	-	-	-	-	0.0	-	-
	0	-	-	-	0.0	-	-	-	0.0	0.0	-	0.0	-	-	-	-	-	-	-	0.0	-	-
	1	-	-	-	0.0	-	-	-	0.0	0.0	-	0.0	-	-	-	-	-	-	-	0.0	-	-
	2	-	-	-	0.0	-	-	-	0.0	0.0	-	0.0	-	-	-	-	-	-	-	0.0	-	-
	3	-	-	-	0.0	-	-	-	0.0	0.0	-	0.0	-	-	-	-	-	-	-	0.0	-	-
	4	-	-	-	0.8	-	-	-	0.0	0.0	-	0.0	-	-	-	-	-	-	-	0.0	-	-
5	-	-	-	1.0	-	-	-	0.0	0.0	-	0.0	-	-	-	-	-	-	-	0.0	-	-	
6	-	-	-	0.3	-	-	-	0.0	0.0	-	0.0	-	-	-	-	-	-	-	0.0	-	-	
7	-	-	-	1.2	-	-	-	0.0	0.0	-	0.0	-	-	-	-	-	-	-	0.0	-	-	
8	-	-	-	1.8	-	-	-	0.0	0.0	-	0.0	-	-	-	-	-	-	-	0.0	-	-	
9	-	-	-	0.1	-	-	-	0.0	0.0	-	0.0	-	-	-	-	-	-	-	0.0	-	-	
日合計		-	-	-	5.2	-	-	-	0.0	0.0	-	0.0	-	-	-	-	-	-	-	0.0	-	-
24	9-10	-	-	-	0.4	-	-	-	0.0	0.0	-	0.0	-	-	-	-	-	-	-	0.0	-	-
	11	-	-	-	7.6	-	-	-	0.0	0.0	-	0.0	-	-	-	-	-	-	-	3.5	-	-
	12	-	-	-	0.3	-	-	-	0.0	0.0	-	0.0	-	-	-	-	-	-	-	0.0	-	-
	13	-	-	-	0.1	-	-	-	0.0	0.0	-	0.0	-	-	-	-	-	-	-	0.0	-	-
	14	-	-	-	0.1	-	-	-	0.0	0.0	-	0.0	-	-	-	-	-	-	-	0.0	-	-
	15	-	-	-	2.2	-	-	-	0.0	0.0	-	0.0	-	-	-	-	-	-	-	0.0	-	-
	16	-	-	-	1.8	-	-	-	0.0	0.0	-	0.0	-	-	-	-	-	-	-	0.0	-	-
	17	-	-	-	0.9	-	-	-	2.6	1.0	-	0.0	-	-	-	-	-	-	-	0.1	-	-
	18	-	-	-	2.0	-	-	-	16.1	7.5	-	0.0	-	-	-	-	-	-	-	0.0	-	-
	19	-	-	-	1.2	-	-	-	25.3	30.2	-	0.0	-	-	-	-	-	-	-	0.6	-	-
	20	-	-	-	7.8	-	-	-	15.7	17.2	-	0.0	-	-	-	-	-	-	-	0.9	-	-
	21	-	-	-	3.8	-	-	-	1.9	1.3	-	0.0	-	-	-	-	-	-	-	4.5	-	-
	22	-	-	-	1.9	-	-	-	1.5	0.9	-	0.0	-	-	-	-	-	-	-	11.0	-	-
	23	-	-	-	1.2	-	-	-	0.1	0.1	-	0.0	-	-	-	-	-	-	-	0.7	-	-
	0	-	-	-	1.8	-	-	-	0.6	0.2	-	0.0	-	-	-	-	-	-	-	0.5	-	-
	1	-	-	-	2.1	-	-	-	0.0	0.0	-	0.0	-	-	-	-	-	-	-	0.6	-	-
	2	-	-	-	1.1	-	-	-	0.2	0.6	-	0.0	-	-	-	-	-	-	-	0.6	-	-
	3	-	-	-	1.7	-	-	-	1.0	0.0	-	0.0	-	-	-	-	-	-	-	1.1	-	-
	4	-	-	-	6.1	-	-	-	2.0	1.0	-	0.0	-	-	-	-	-	-	-	7.3	-	-
5	-	-	-	2.3	-	-	-	3.8	0.8	-	0.0	-	-	-	-	-	-	-	3.2	-	-	
6	-	-	-	17.6	-	-	-	7.0	7.9	-	0.0	-	-	-	-	-	-	-	20.5	-	-	
7	-	-	-	14.0	-	-	-	0.9	1.6	-	0.0	-	-	-	-	-	-	-	3.0	-	-	
8	-	-	-	4.4	-	-	-	1.7	2.2	-	3.0	-	-	-	-	-	-	-	8.0	-	-	
9	-	-	-	2.0	-	-	-	1.2	1.0	-	1.0	-	-	-	-	-	-	-	1.7	-	-	
日合計		-	-	-	84.4	-	-	-	81.6	73.5	-	4.0	-	-	-	-	-	-	-	67.8	-	-

近畿地方整備局 淀川水系 対象洪水観測所時間雨量表

洪水		S33. 8. 24																					
日	時	曾爾 (気)	伊賀見 (7.2)	太郎生 (水)	太郎生 (5.7)	霧生 (水)	霧生 (5.0)	大宇陀 (気)	大宇陀 (水)	古市場 (水)	内牧 (水)	岩端 (5.9)	高見 (気)	山粕 (7.5)	桃俣 (7.1)	桃俣 (水)	土屋原 (7.3)	香野 (水)	神末 (水)	白山 (気)	粥見 (気)	黒津	
25 日	9-10	-	-	-	3.7	-	-	-	1.1	0.8	-	6.0	-	-	-	-	-	-	-	-	0.0	-	-
	11	-	-	-	13.6	-	-	-	2.4	2.1	-	3.0	-	-	-	-	-	-	-	-	16.7	-	-
	12	-	-	-	5.2	-	-	-	0.3	2.7	-	3.0	-	-	-	-	-	-	-	-	8.1	-	-
	13	-	-	-	1.9	-	-	-	0.7	0.9	-	9.2	-	-	-	-	-	-	-	-	3.0	-	-
	14	-	-	-	4.2	-	-	-	1.3	3.0	-	24.8	-	-	-	-	-	-	-	-	0.9	-	-
	15	-	-	-	13.4	-	-	-	4.2	7.7	-	26.0	-	-	-	-	-	-	-	-	4.3	-	-
	16	-	-	-	27.5	-	-	-	8.9	10.2	-	32.0	-	-	-	-	-	-	-	-	8.1	-	-
	17	-	-	-	39.5	-	-	-	23.9	21.4	-	19.0	-	-	-	-	-	-	-	-	16.8	-	-
	18	-	-	-	47.6	-	-	-	9.7	7.7	-	20.0	-	-	-	-	-	-	-	-	31.4	-	-
	19	-	-	-	16.6	-	-	-	5.6	8.6	-	7.0	-	-	-	-	-	-	-	-	50.7	-	-
	20	-	-	-	17.1	-	-	-	3.3	4.0	-	9.0	-	-	-	-	-	-	-	-	14.3	-	-
	21	-	-	-	13.7	-	-	-	4.5	5.9	-	23.0	-	-	-	-	-	-	-	-	14.6	-	-
	22	-	-	-	9.2	-	-	-	32.6	30.9	-	34.0	-	-	-	-	-	-	-	-	4.8	-	-
	23	-	-	-	18.6	-	-	-	14.5	31.5	-	6.0	-	-	-	-	-	-	-	-	2.0	-	-
	0	-	-	-	13.9	-	-	-	2.1	1.9	-	3.5	-	-	-	-	-	-	-	-	6.6	-	-
	1	-	-	-	4.5	-	-	-	1.0	1.5	-	0.0	-	-	-	-	-	-	-	-	4.6	-	-
	2	-	-	-	0.4	-	-	-	0.3	0.5	-	0.0	-	-	-	-	-	-	-	-	0.1	-	-
	3	-	-	-	0.0	-	-	-	0.0	0.0	-	0.0	-	-	-	-	-	-	-	-	0.0	-	-
	4	-	-	-	0.0	-	-	-	0.0	0.0	-	0.0	-	-	-	-	-	-	-	-	0.0	-	-
	5	-	-	-	0.0	-	-	-	0.0	0.0	-	0.0	-	-	-	-	-	-	-	-	0.0	-	-
6	-	-	-	0.0	-	-	-	0.0	0.0	-	0.0	-	-	-	-	-	-	-	-	0.0	-	-	
7	-	-	-	0.0	-	-	-	0.0	0.0	-	0.0	-	-	-	-	-	-	-	-	0.0	-	-	
8	-	-	-	0.0	-	-	-	0.0	0.0	-	0.0	-	-	-	-	-	-	-	-	0.0	-	-	
9	-	-	-	0.0	-	-	-	0.0	0.0	-	0.0	-	-	-	-	-	-	-	-	0.0	-	-	
日合計		-	-	-	250.6	-	-	-	116.4	141.3	-	225.5	-	-	-	-	-	-	-	-	187.0	-	-
*総雨量		-	-	-	340.2	-	-	-	198.0	214.8	-	229.5	-	-	-	-	-	-	-	-	254.8	-	-

*総雨量は一連降雨の合計

近畿地方整備局 淀川水系 対象洪水観測所時間雨量表

洪水		S33. 8. 24																				
日	時	大鳥居	笠取	高井	室生	三栖	神吉	桂	中川	北大河原	湯船	東別院	本梅	殿田	岩山	小田原	朝宮	南新田	大河原	大峯	高原	愛宕山
23	9-10	0.0	-	0.0	-	-	-	-	-	-	-	-	-	-	0.0	0.0	-	0.0	0.0	-	0.0	0.0
	11	0.0	-	0.0	-	-	-	-	-	-	-	-	-	-	0.0	0.0	-	0.0	0.0	-	0.0	0.0
	12	0.0	-	0.0	-	-	-	-	-	-	-	-	-	-	0.0	0.0	-	0.0	0.0	-	0.0	0.0
	13	0.0	-	0.0	-	-	-	-	-	-	-	-	-	-	0.0	0.0	-	0.0	0.0	-	0.0	0.0
	14	0.0	-	0.0	-	-	-	-	-	-	-	-	-	-	0.0	0.0	-	0.0	0.0	-	0.0	0.0
	15	0.0	-	0.0	-	-	-	-	-	-	-	-	-	-	0.0	0.0	-	0.0	0.0	-	0.0	0.0
	16	0.0	-	0.0	-	-	-	-	-	-	-	-	-	-	0.0	0.0	-	0.0	0.0	-	0.0	0.0
	17	0.0	-	0.0	-	-	-	-	-	-	-	-	-	-	0.0	0.0	-	0.0	0.0	-	0.0	0.0
	18	0.0	-	0.0	-	-	-	-	-	-	-	-	-	-	0.0	0.0	-	0.0	0.0	-	0.0	0.0
	19	0.0	-	0.0	-	-	-	-	-	-	-	-	-	-	0.0	0.0	-	0.0	0.0	-	0.0	0.0
	20	0.0	-	0.0	-	-	-	-	-	-	-	-	-	-	0.0	0.0	-	0.0	0.0	-	0.0	0.0
	21	0.0	-	0.0	-	-	-	-	-	-	-	-	-	-	0.0	0.0	-	0.0	0.0	-	0.0	0.0
	22	0.0	-	0.0	-	-	-	-	-	-	-	-	-	-	0.0	0.0	-	0.0	0.0	-	0.0	0.0
	23	0.0	-	0.0	-	-	-	-	-	-	-	-	-	-	0.0	0.0	-	0.0	0.0	-	0.0	0.0
	0	0.0	-	0.0	-	-	-	-	-	-	-	-	-	-	0.0	0.0	-	0.0	0.0	-	0.0	0.0
	1	0.3	-	0.0	-	-	-	-	-	-	-	-	-	-	0.2	0.0	-	0.0	0.3	-	0.0	0.0
	2	0.2	-	0.0	-	-	-	-	-	-	-	-	-	-	0.1	0.0	-	0.0	0.3	-	0.0	0.0
	3	0.0	-	0.0	-	-	-	-	-	-	-	-	-	-	0.0	0.0	-	1.5	0.0	-	0.0	0.0
	4	0.0	-	0.0	-	-	-	-	-	-	-	-	-	-	0.0	0.0	-	1.5	0.0	-	0.0	0.0
5	1.2	-	0.0	-	-	-	-	-	-	-	-	-	-	1.1	0.0	-	1.5	0.7	-	0.0	0.2	
6	1.2	-	0.0	-	-	-	-	-	-	-	-	-	-	1.4	0.0	-	1.5	0.9	-	0.2	0.7	
7	0.2	-	0.0	-	-	-	-	-	-	-	-	-	-	0.4	2.7	-	1.6	0.0	-	11.7	0.2	
8	0.3	-	0.0	-	-	-	-	-	-	-	-	-	-	0.9	0.4	-	0.8	0.9	-	0.7	3.1	
9	0.7	-	0.0	-	-	-	-	-	-	-	-	-	-	0.7	1.0	-	1.3	0.6	-	1.8	2.2	
日合計		4.1	-	0.0	-	-	-	-	-	-	-	-	-	-	4.8	4.1	-	9.7	3.7	-	14.4	6.4
24	9-10	0.3	-	0.0	-	-	-	-	-	-	-	-	-	-	0.0	0.4	-	0.0	0.0	-	1.6	0.9
	11	0.2	-	0.0	-	-	-	-	-	-	-	-	-	-	0.0	1.1	-	0.9	0.7	-	2.4	0.9
	12	0.8	-	0.0	-	-	-	-	-	-	-	-	-	-	0.0	0.0	-	0.4	0.3	-	0.7	1.1
	13	0.0	-	0.0	-	-	-	-	-	-	-	-	-	-	0.0	0.0	-	0.0	0.0	-	0.7	0.0
	14	0.0	-	0.0	-	-	-	-	-	-	-	-	-	-	0.0	0.0	-	0.0	0.0	-	0.2	0.0
	15	0.0	-	0.0	-	-	-	-	-	-	-	-	-	-	0.0	0.0	-	0.0	0.0	-	0.1	0.0
	16	0.0	-	0.0	-	-	-	-	-	-	-	-	-	-	0.0	0.1	-	5.2	0.0	-	0.6	0.0
	17	0.1	-	0.0	-	-	-	-	-	-	-	-	-	-	1.2	4.5	-	8.0	0.0	-	1.2	1.0
	18	0.6	-	0.0	-	-	-	-	-	-	-	-	-	-	4.7	4.1	-	7.0	1.9	-	1.3	2.9
	19	3.3	-	0.0	-	-	-	-	-	-	-	-	-	-	4.9	2.7	-	2.2	2.6	-	0.3	5.2
	20	2.7	-	0.0	-	-	-	-	-	-	-	-	-	-	2.6	3.1	-	2.3	1.4	-	0.0	0.8
	21	4.3	-	0.0	-	-	-	-	-	-	-	-	-	-	1.5	1.4	-	5.3	5.8	-	0.0	1.2
	22	4.4	-	0.0	-	-	-	-	-	-	-	-	-	-	0.9	0.5	-	1.4	1.7	-	0.3	0.8
	23	3.2	-	0.0	-	-	-	-	-	-	-	-	-	-	0.2	0.1	-	1.2	0.5	-	1.5	0.6
	0	0.6	-	0.0	-	-	-	-	-	-	-	-	-	-	0.1	0.2	-	1.9	0.2	-	1.1	1.0
	1	1.1	-	0.0	-	-	-	-	-	-	-	-	-	-	0.6	0.0	-	1.6	4.1	-	0.2	0.1
	2	0.0	-	0.0	-	-	-	-	-	-	-	-	-	-	0.0	0.0	-	0.2	4.1	-	0.3	0.1
	3	0.1	-	0.0	-	-	-	-	-	-	-	-	-	-	0.0	0.0	-	0.0	4.1	-	0.0	0.2
	4	0.4	-	0.0	-	-	-	-	-	-	-	-	-	-	0.0	3.1	-	0.0	4.1	-	0.0	0.1
5	3.1	-	0.0	-	-	-	-	-	-	-	-	-	-	3.9	0.7	-	3.9	4.1	-	0.0	2.7	
6	2.5	-	0.0	-	-	-	-	-	-	-	-	-	-	0.5	6.6	-	0.0	4.1	-	1.9	6.8	
7	6.6	-	0.0	-	-	-	-	-	-	-	-	-	-	3.2	4.5	-	0.0	4.1	-	1.2	2.0	
8	2.5	-	0.0	-	-	-	-	-	-	-	-	-	-	6.3	0.1	-	0.0	4.1	-	0.9	7.2	
9	0.6	-	0.0	-	-	-	-	-	-	-	-	-	-	0.2	0.0	-	0.0	4.2	-	2.2	1.3	
日合計		37.4	-	0.0	-	-	-	-	-	-	-	-	-	-	30.8	33.2	-	37.6	52.1	-	18.7	36.9

近畿地方整備局 淀川水系 対象洪水観測所時間雨量表

洪水		S33. 8. 24																				
日	時	大鳥居	笠取	高井	室生	三栖	神吉	桂	中川	北大河原	湯船	東別院	本梅	殿田	岩山	小田原	朝宮	南新田	大河原	大峯	高原	愛宕山
25 日	9-10	2.2	-	0.0	-	-	-	-	-	-	-	-	-	-	0.0	0.2	-	0.0	0.0	-	0.0	1.1
	11	12.2	-	3.0	-	-	-	-	-	-	-	-	-	-	1.6	4.7	-	0.0	0.0	-	0.0	1.6
	12	4.5	-	0.0	-	-	-	-	-	-	-	-	-	-	1.1	1.4	-	0.0	0.0	-	0.1	4.2
	13	0.3	-	1.0	-	-	-	-	-	-	-	-	-	-	0.0	0.8	-	0.0	0.0	-	0.7	1.5
	14	2.4	-	2.0	-	-	-	-	-	-	-	-	-	-	0.2	0.4	-	1.3	2.0	-	0.8	0.5
	15	0.9	-	3.0	-	-	-	-	-	-	-	-	-	-	0.2	0.1	-	0.9	5.0	-	0.5	0.5
	16	3.4	-	17.0	-	-	-	-	-	-	-	-	-	-	3.6	4.1	-	6.5	6.0	-	0.2	0.6
	17	3.1	-	29.0	-	-	-	-	-	-	-	-	-	-	4.4	4.2	-	6.0	26.0	-	1.8	1.4
	18	9.5	-	10.0	-	-	-	-	-	-	-	-	-	-	18.5	18.4	-	13.6	10.0	-	5.9	3.4
	19	17.9	-	11.0	-	-	-	-	-	-	-	-	-	-	6.6	10.8	-	19.8	9.0	-	3.4	2.0
	20	4.2	-	5.0	-	-	-	-	-	-	-	-	-	-	4.0	3.0	-	5.3	5.0	-	2.8	0.8
	21	6.0	-	5.0	-	-	-	-	-	-	-	-	-	-	6.7	6.0	-	6.5	12.0	-	5.3	3.3
	22	16.8	-	26.0	-	-	-	-	-	-	-	-	-	-	15.0	13.4	-	8.8	12.0	-	3.9	10.5
	23	29.9	-	38.0	-	-	-	-	-	-	-	-	-	-	23.2	26.0	-	37.9	40.0	-	4.6	8.6
	0	19.2	-	7.0	-	-	-	-	-	-	-	-	-	-	5.6	5.7	-	33.8	14.0	-	0.5	1.0
	1	4.5	-	2.0	-	-	-	-	-	-	-	-	-	-	0.5	2.7	-	7.0	2.0	-	0.5	6.5
	2	4.8	-	1.0	-	-	-	-	-	-	-	-	-	-	1.6	1.8	-	5.0	3.0	-	0.6	1.0
	3	2.0	-	0.0	-	-	-	-	-	-	-	-	-	-	1.1	1.7	-	6.9	3.0	-	0.4	0.1
	4	1.4	-	0.0	-	-	-	-	-	-	-	-	-	-	0.1	0.2	-	0.2	1.0	-	0.5	0.1
	5	2.2	-	0.0	-	-	-	-	-	-	-	-	-	-	0.1	2.9	-	0.2	0.0	-	0.0	0.1
6	0.4	-	0.0	-	-	-	-	-	-	-	-	-	-	0.0	0.0	-	0.0	0.0	-	0.0	0.0	
7	0.3	-	0.0	-	-	-	-	-	-	-	-	-	-	0.0	0.0	-	0.0	0.0	-	0.0	0.0	
8	0.0	-	0.0	-	-	-	-	-	-	-	-	-	-	0.0	0.0	-	0.0	0.0	-	0.0	0.0	
9	0.0	-	0.0	-	-	-	-	-	-	-	-	-	-	0.0	0.0	-	0.0	0.0	-	0.0	0.0	
日合計		148.1	-	160.0	-	-	-	-	-	-	-	-	-	-	94.1	108.5	-	159.7	150.0	-	32.5	48.8
*総雨量		189.6	-	160.0	-	-	-	-	-	-	-	-	-	-	129.7	145.8	-	207.0	205.8	-	65.6	92.1

*総雨量は一連降雨の合計

近畿地方整備局 淀川水系 対象洪水観測所時間雨量表

洪水		S33. 8. 24																			
日	時	魚谷峠	平野	水口	勅旨	小原	笠取山	天理	鷺家口	世木堰堤	荒神橋	東本梅									
23	9-10	-	0.0	0.0	0.0	0.0	0.0	-	0.0	-	-	0.0									
	11	-	0.0	0.0	0.0	0.0	0.0	-	0.0	-	-	0.0									
	12	-	0.0	0.0	0.0	0.0	0.0	-	0.0	-	-	0.0									
	13	-	0.0	0.0	0.0	0.0	0.0	-	0.0	-	-	0.0									
	14	-	0.0	0.0	0.0	0.0	0.0	-	0.0	-	-	0.0									
	15	-	0.0	0.0	0.0	0.0	0.0	-	0.0	-	-	0.0									
	16	-	0.0	0.0	0.0	0.0	0.0	-	0.0	-	-	0.0									
	17	-	0.0	0.0	0.0	0.0	0.0	-	0.0	-	-	0.0									
	18	-	0.0	0.0	0.0	0.0	0.0	-	0.0	-	-	0.0									
	19	-	0.0	0.0	0.0	0.0	0.0	-	0.0	-	-	0.0									
	20	-	0.0	0.0	0.0	0.0	0.0	-	0.0	-	-	0.0									
	21	-	0.0	0.0	0.0	0.0	0.0	-	0.0	-	-	0.0									
	22	-	0.0	0.0	0.0	0.0	0.0	-	0.0	-	-	0.0									
	23	-	0.0	0.0	0.0	0.0	0.0	-	0.0	-	-	0.0									
	0	-	0.0	0.0	0.0	0.0	0.0	-	0.0	-	-	0.0									
	1	-	0.0	0.0	0.2	0.2	0.0	-	0.0	-	-	0.0									
	2	-	0.0	0.0	0.3	0.4	0.0	-	0.0	-	-	0.0									
	3	-	0.0	0.0	0.0	0.0	0.0	-	0.0	-	-	0.0									
	4	-	0.0	0.0	0.1	0.1	0.0	-	0.0	-	-	0.0									
	5	-	0.0	0.0	0.4	0.2	0.1	-	1.0	-	-	0.3									
	6	-	0.0	0.0	1.1	1.6	0.1	-	1.0	-	-	0.2									
	7	-	1.9	0.0	0.1	0.2	0.1	-	0.0	-	-	0.1									
	8	-	0.5	0.0	0.3	0.3	0.1	-	0.0	-	-	2.6									
9	-	0.8	0.0	1.3	0.8	0.2	-	0.0	-	-	1.4										
日合計		-	3.2	0.0	3.8	3.8	-	2.0	-	-	4.6										
24	9-10	-	0.1	0.5	0.1	0.0	0.2	-	0.0	-	-	2.8									
	11	-	0.4	0.6	1.5	0.9	0.2	-	0.0	-	-	1.4									
	12	-	0.4	0.1	1.1	0.9	0.2	-	0.0	-	-	0.6									
	13	-	0.0	0.0	0.0	0.1	0.2	-	0.0	-	-	0.0									
	14	-	0.0	0.0	0.0	0.0	0.2	-	0.0	-	-	0.0									
	15	-	0.0	2.4	0.0	0.0	0.2	-	1.0	-	-	0.0									
	16	-	0.1	1.2	0.4	0.0	0.1	-	15.0	-	-	0.3									
	17	-	0.0	2.0	0.0	0.0	0.1	-	5.0	-	-	1.1									
	18	-	3.8	11.8	2.4	2.4	1.0	-	20.0	-	-	2.1									
	19	-	3.6	1.4	2.3	2.2	2.0	-	20.0	-	-	0.6									
	20	-	2.2	0.2	1.7	1.4	10.0	-	10.0	-	-	0.3									
	21	-	2.1	0.1	6.9	2.7	2.5	-	10.0	-	-	0.3									
	22	-	3.2	0.2	6.8	5.5	2.5	-	7.0	-	-	1.6									
	23	-	1.2	0.0	2.5	0.9	2.5	-	2.0	-	-	0.4									
	0	-	0.1	0.0	0.5	0.3	2.5	-	2.0	-	-	0.6									
	1	-	0.8	0.1	1.1	0.7	3.0	-	5.0	-	-	0.9									
	2	-	0.0	0.5	0.1	0.0	3.0	-	4.0	-	-	0.0									
	3	-	0.0	0.0	0.3	0.0	2.0	-	4.0	-	-	0.0									
	4	-	0.1	1.0	0.1	0.0	2.0	-	5.0	-	-	0.0									
	5	-	1.9	1.9	2.6	2.6	4.0	-	7.0	-	-	1.4									
	6	-	3.2	1.9	4.2	3.3	13.0	-	5.0	-	-	1.3									
	7	-	2.7	0.4	6.1	11.5	2.0	-	2.0	-	-	1.5									
	8	-	5.0	0.3	2.0	11.8	7.0	-	1.0	-	-	0.7									
9	-	0.1	2.5	0.8	0.2	7.0	-	0.0	-	-	0.8										
日合計		-	31.0	29.1	43.8	47.4	-	67.4	-	-	125.0										

近畿地方整備局 淀川水系 対象洪水観測所時間雨量表

洪水		S33. 8. 24																			
日	時	魚谷峠	平野	水口	勅旨	小原	笠取山	天理	鷺家口	世木堰堤	荒神橋	東本梅									
25 日	9-10	-	2.5	5.1	3.5	3.8	17.0	-	5.2	-	-	0.0									
	11	-	9.1	4.1	14.1	16.7	3.0	-	2.0	-	-	0.4									
	12	-	4.1	2.6	3.8	0.8	3.0	-	0.0	-	-	0.6									
	13	-	1.0	1.8	0.9	2.0	1.0	-	6.0	-	-	1.2									
	14	-	1.1	0.4	0.9	0.0	3.0	-	3.0	-	-	1.1									
	15	-	0.2	5.6	2.1	1.4	4.0	-	10.0	-	-	0.6									
	16	-	3.5	6.5	6.1	6.0	3.0	-	17.0	-	-	2.0									
	17	-	3.1	10.8	4.8	10.3	7.5	-	32.0	-	-	5.0									
	18	-	14.3	20.6	11.3	18.4	7.5	-	27.0	-	-	9.2									
	19	-	14.1	15.5	19.4	15.3	22.0	-	9.0	-	-	5.7									
	20	-	2.8	10.5	5.5	5.8	7.0	-	14.0	-	-	2.9									
	21	-	5.5	10.5	6.9	7.0	7.0	-	10.0	-	-	9.6									
	22	-	13.7	14.0	14.5	19.7	2.0	-	5.0	-	-	5.2									
	23	-	26.0	20.8	37.9	50.4	8.0	-	5.0	-	-	5.9									
	0	-	9.7	7.0	18.6	22.8	19.0	-	9.0	-	-	0.8									
	1	-	3.2	1.2	3.6	1.8	3.0	-	0.0	-	-	0.2									
	2	-	1.7	1.2	2.8	6.1	0.0	-	0.0	-	-	0.3									
	3	-	0.3	0.8	4.3	6.7	0.0	-	0.0	-	-	0.6									
	4	-	2.4	0.4	0.7	0.5	0.0	-	0.0	-	-	0.0									
	5	-	0.0	0.0	0.1	0.0	0.0	-	0.0	-	-	0.0									
6	-	0.0	0.0	0.2	0.0	0.0	-	0.0	-	-	0.0										
7	-	0.0	0.0	0.0	0.0	0.0	-	0.0	-	-	0.0										
8	-	0.0	0.0	0.0	0.0	0.0	-	0.0	-	-	0.0										
9	-	0.0	0.0	0.0	0.0	0.0	-	0.0	-	-	0.0										
日合計		-	118.3	139.4	162.0	195.5	117.0	-	154.2	-	-	51.3									
*総雨量		-	152.5	168.5	209.6	246.7	185.0	-	281.2	-	-	74.6									

近畿地方整備局 淀川水系 対象洪水観測所時間雨量表

洪水		S34. 8. 11																				
日	時	高屋川橋	上弓削	京北 (気)	黒田 (102)	上黒田	広河原 (16)	鎌倉 (13)	花背	榎	園部 (15)	園部 (気)	園部 (府)	殿田 (14)	新町 (05)	新庄 (04)	亀岡	亀岡 (07)	周山 (府)	周山 (03)	雲ヶ畑 (08)	上賀茂
11	9-10	-	-	-	0.0	-	-	-	-	-	-	-	-	-	-	-	-	-	-	0.0	0.0	-
	11	-	-	-	0.0	-	-	-	-	-	-	-	-	-	-	-	-	-	-	0.0	0.0	-
	12	-	-	-	0.0	-	-	-	-	-	-	-	-	-	-	-	-	-	-	0.0	0.0	-
	13	-	-	-	0.0	-	-	-	-	-	-	-	-	-	-	-	-	-	-	0.0	0.0	-
	14	-	-	-	0.0	-	-	-	-	-	-	-	-	-	-	-	-	-	-	0.0	0.0	-
	15	-	-	-	0.0	-	-	-	-	-	-	-	-	-	-	-	-	-	-	0.0	0.0	-
	16	-	-	-	0.0	-	-	-	-	-	-	-	-	-	-	-	-	-	-	0.0	0.0	-
	17	-	-	-	0.0	-	-	-	-	-	-	-	-	-	-	-	-	-	-	0.0	0.0	-
	18	-	-	-	0.0	-	-	-	-	-	-	-	-	-	-	-	-	-	-	0.0	0.0	-
	19	-	-	-	0.0	-	-	-	-	-	-	-	-	-	-	-	-	-	-	0.0	0.0	-
	20	-	-	-	0.0	-	-	-	-	-	-	-	-	-	-	-	-	-	-	0.0	0.0	-
	21	-	-	-	0.0	-	-	-	-	-	-	-	-	-	-	-	-	-	-	0.0	0.0	-
	22	-	-	-	0.0	-	-	-	-	-	-	-	-	-	-	-	-	-	-	0.0	0.0	-
	23	-	-	-	0.0	-	-	-	-	-	-	-	-	-	-	-	-	-	-	0.0	0.0	-
	0	-	-	-	0.0	-	-	-	-	-	-	-	-	-	-	-	-	-	-	0.0	0.0	-
	1	-	-	-	0.0	-	-	-	-	-	-	-	-	-	-	-	-	-	-	0.0	0.0	-
	2	-	-	-	0.0	-	-	-	-	-	-	-	-	-	-	-	-	-	-	0.0	0.0	-
	3	-	-	-	0.0	-	-	-	-	-	-	-	-	-	-	-	-	-	-	0.0	0.0	-
	4	-	-	-	0.0	-	-	-	-	-	-	-	-	-	-	-	-	-	-	0.0	0.0	-
5	-	-	-	0.0	-	-	-	-	-	-	-	-	-	-	-	-	-	-	0.0	0.0	-	
6	-	-	-	0.0	-	-	-	-	-	-	-	-	-	-	-	-	-	-	0.0	0.0	-	
7	-	-	-	0.0	-	-	-	-	-	-	-	-	-	-	-	-	-	-	0.0	0.0	-	
8	-	-	-	0.0	-	-	-	-	-	-	-	-	-	-	-	-	-	-	0.0	0.0	-	
9	-	-	-	0.0	-	-	-	-	-	-	-	-	-	-	-	-	-	-	0.0	0.0	-	
日合計		-	-	-	0.0	-	-	-	-	-	-	-	-	-	-	-	-	-	-	0.0	0.0	-
12	9-10	-	-	-	0.0	-	-	-	-	-	-	-	-	-	-	-	-	-	-	0.0	0.0	-
	11	-	-	-	0.0	-	-	-	-	-	-	-	-	-	-	-	-	-	-	0.0	0.6	-
	12	-	-	-	0.0	-	-	-	-	-	-	-	-	-	-	-	-	-	-	0.0	2.8	-
	13	-	-	-	2.6	-	-	-	-	-	-	-	-	-	-	-	-	-	-	1.0	5.7	-
	14	-	-	-	2.6	-	-	-	-	-	-	-	-	-	-	-	-	-	-	2.5	4.5	-
	15	-	-	-	6.9	-	-	-	-	-	-	-	-	-	-	-	-	-	-	9.0	8.0	-
	16	-	-	-	2.6	-	-	-	-	-	-	-	-	-	-	-	-	-	-	3.6	4.7	-
	17	-	-	-	0.4	-	-	-	-	-	-	-	-	-	-	-	-	-	-	1.9	5.2	-
	18	-	-	-	0.4	-	-	-	-	-	-	-	-	-	-	-	-	-	-	0.2	2.4	-
	19	-	-	-	0.0	-	-	-	-	-	-	-	-	-	-	-	-	-	-	0.0	0.0	-
	20	-	-	-	0.1	-	-	-	-	-	-	-	-	-	-	-	-	-	-	0.0	4.1	-
	21	-	-	-	0.0	-	-	-	-	-	-	-	-	-	-	-	-	-	-	0.0	4.3	-
	22	-	-	-	3.0	-	-	-	-	-	-	-	-	-	-	-	-	-	-	1.8	4.1	-
	23	-	-	-	0.3	-	-	-	-	-	-	-	-	-	-	-	-	-	-	3.0	4.3	-
	0	-	-	-	8.4	-	-	-	-	-	-	-	-	-	-	-	-	-	-	3.3	3.7	-
	1	-	-	-	14.3	-	-	-	-	-	-	-	-	-	-	-	-	-	-	8.7	3.9	-
	2	-	-	-	7.2	-	-	-	-	-	-	-	-	-	-	-	-	-	-	25.0	4.1	-
	3	-	-	-	8.2	-	-	-	-	-	-	-	-	-	-	-	-	-	-	12.0	1.7	-
	4	-	-	-	1.5	-	-	-	-	-	-	-	-	-	-	-	-	-	-	6.0	0.8	-
5	-	-	-	1.2	-	-	-	-	-	-	-	-	-	-	-	-	-	-	3.0	1.9	-	
6	-	-	-	4.4	-	-	-	-	-	-	-	-	-	-	-	-	-	-	4.0	3.3	-	
7	-	-	-	6.4	-	-	-	-	-	-	-	-	-	-	-	-	-	-	7.0	4.8	-	
8	-	-	-	3.2	-	-	-	-	-	-	-	-	-	-	-	-	-	-	3.0	4.0	-	
9	-	-	-	1.2	-	-	-	-	-	-	-	-	-	-	-	-	-	-	3.0	2.3	-	
日合計		-	-	-	74.9	-	-	-	-	-	-	-	-	-	-	-	-	-	-	98.0	81.2	-

近畿地方整備局 淀川水系 対象洪水観測所時間雨量表

洪水		S34. 8. 11																					
日	時	高屋川橋	上弓削	京北 (気)	黒田 (102)	上黒田	広河原 (16)	鎌倉 (13)	花背	榎	園部 (15)	園部 (気)	園部 (府)	殿田 (14)	新町 (05)	新庄 (04)	亀岡	亀岡 (07)	周山 (府)	周山 (03)	雲ヶ畑 (08)	上賀茂	
13 日	9-10	-	-	-	0.0	-	-	-	-	-	-	-	-	-	-	-	-	-	-	-	0.0	0.7	-
	11	-	-	-	0.0	-	-	-	-	-	-	-	-	-	-	-	-	-	-	-	0.0	0.0	-
	12	-	-	-	1.3	-	-	-	-	-	-	-	-	-	-	-	-	-	-	-	0.0	0.9	-
	13	-	-	-	0.2	-	-	-	-	-	-	-	-	-	-	-	-	-	-	-	2.0	0.1	-
	14	-	-	-	0.0	-	-	-	-	-	-	-	-	-	-	-	-	-	-	-	0.0	0.0	-
	15	-	-	-	1.7	-	-	-	-	-	-	-	-	-	-	-	-	-	-	-	2.0	2.0	-
	16	-	-	-	38.7	-	-	-	-	-	-	-	-	-	-	-	-	-	-	-	24.0	57.9	-
	17	-	-	-	47.7	-	-	-	-	-	-	-	-	-	-	-	-	-	-	-	22.0	27.8	-
	18	-	-	-	46.0	-	-	-	-	-	-	-	-	-	-	-	-	-	-	-	21.0	54.4	-
	19	-	-	-	58.3	-	-	-	-	-	-	-	-	-	-	-	-	-	-	-	31.0	46.9	-
	20	-	-	-	16.4	-	-	-	-	-	-	-	-	-	-	-	-	-	-	-	23.0	23.8	-
	21	-	-	-	13.5	-	-	-	-	-	-	-	-	-	-	-	-	-	-	-	21.0	14.6	-
	22	-	-	-	1.4	-	-	-	-	-	-	-	-	-	-	-	-	-	-	-	5.0	1.6	-
	23	-	-	-	8.6	-	-	-	-	-	-	-	-	-	-	-	-	-	-	-	4.0	8.7	-
	0	-	-	-	11.6	-	-	-	-	-	-	-	-	-	-	-	-	-	-	-	15.0	12.7	-
	1	-	-	-	7.7	-	-	-	-	-	-	-	-	-	-	-	-	-	-	-	12.0	7.8	-
	2	-	-	-	8.9	-	-	-	-	-	-	-	-	-	-	-	-	-	-	-	8.0	5.4	-
	3	-	-	-	19.0	-	-	-	-	-	-	-	-	-	-	-	-	-	-	-	24.0	14.9	-
	4	-	-	-	17.5	-	-	-	-	-	-	-	-	-	-	-	-	-	-	-	7.0	9.0	-
	5	-	-	-	6.4	-	-	-	-	-	-	-	-	-	-	-	-	-	-	-	4.0	5.5	-
6	-	-	-	6.4	-	-	-	-	-	-	-	-	-	-	-	-	-	-	-	2.0	5.3	-	
7	-	-	-	4.6	-	-	-	-	-	-	-	-	-	-	-	-	-	-	-	2.0	3.8	-	
8	-	-	-	2.0	-	-	-	-	-	-	-	-	-	-	-	-	-	-	-	3.0	1.5	-	
9	-	-	-	0.1	-	-	-	-	-	-	-	-	-	-	-	-	-	-	-	0.0	0.0	-	
日合計		-	-	-	318.0	-	-	-	-	-	-	-	-	-	-	-	-	-	-	-	232.0	305.3	-
*総雨量		-	-	-	392.9	-	-	-	-	-	-	-	-	-	-	-	-	-	-	-	330.0	386.5	-

*総雨量は一連降雨の合計

近畿地方整備局 淀川水系 対象洪水観測所時間雨量表

洪水		S34. 8. 11																				
日	時	京都 (気)	京都	花背 (01)	花背峠 (気)	大原	比叡山 (09)	倉垣 (水)	歌垣 (75)	余野	箕面 (気)	西別院 (06)	山崎 (30)	長岡京 (気)	乙訓	八幡 (70)	八幡	巨椋池 (35)	松井 (69)	宇治	小栗栖	勸修寺
11	9-10	0.0	-	-	-	-	0.0	-	-	-	-	0.0	-	-	-	-	-	-	0.0	0.0	-	-
	11	0.0	-	-	-	-	0.0	-	-	-	-	0.0	-	-	-	-	-	-	0.0	0.0	-	-
	12	0.0	-	-	-	-	0.0	-	-	-	-	0.0	-	-	-	-	-	-	0.0	0.0	-	-
	13	0.0	-	-	-	-	0.0	-	-	-	-	0.0	-	-	-	-	-	-	0.0	0.0	-	-
	14	0.0	-	-	-	-	0.0	-	-	-	-	0.0	-	-	-	-	-	-	0.0	0.0	-	-
	15	0.0	-	-	-	-	0.0	-	-	-	-	0.0	-	-	-	-	-	-	0.0	0.0	-	-
	16	0.0	-	-	-	-	0.0	-	-	-	-	0.0	-	-	-	-	-	-	0.0	0.0	-	-
	17	0.0	-	-	-	-	0.0	-	-	-	-	0.0	-	-	-	-	-	-	0.0	0.0	-	-
	18	0.0	-	-	-	-	0.0	-	-	-	-	0.0	-	-	-	-	-	-	0.0	0.0	-	-
	19	0.0	-	-	-	-	0.0	-	-	-	-	0.0	-	-	-	-	-	-	0.0	0.0	-	-
	20	0.0	-	-	-	-	0.0	-	-	-	-	0.0	-	-	-	-	-	-	0.0	0.0	-	-
	21	0.0	-	-	-	-	0.0	-	-	-	-	0.0	-	-	-	-	-	-	0.0	0.0	-	-
	22	0.0	-	-	-	-	0.0	-	-	-	-	0.0	-	-	-	-	-	-	0.0	0.0	-	-
	23	0.0	-	-	-	-	0.0	-	-	-	-	0.0	-	-	-	-	-	-	0.0	0.0	-	-
	0	0.0	-	-	-	-	0.0	-	-	-	-	0.0	-	-	-	-	-	-	0.0	0.0	-	-
	1	0.0	-	-	-	-	0.0	-	-	-	-	0.0	-	-	-	-	-	-	0.0	0.0	-	-
	2	0.0	-	-	-	-	0.0	-	-	-	-	0.0	-	-	-	-	-	-	0.0	0.0	-	-
	3	0.0	-	-	-	-	0.0	-	-	-	-	0.0	-	-	-	-	-	-	0.0	0.0	-	-
	4	0.0	-	-	-	-	0.0	-	-	-	-	0.0	-	-	-	-	-	-	0.0	0.0	-	-
	5	0.0	-	-	-	-	0.0	-	-	-	-	0.0	-	-	-	-	-	-	0.0	0.0	-	-
6	0.0	-	-	-	-	0.0	-	-	-	-	0.0	-	-	-	-	-	-	0.0	0.0	-	-	
7	0.0	-	-	-	-	0.0	-	-	-	-	0.0	-	-	-	-	-	-	0.0	0.0	-	-	
8	0.3	-	-	-	-	0.0	-	-	-	-	0.0	-	-	-	-	-	-	0.0	0.0	-	-	
9	0.0	-	-	-	-	0.0	-	-	-	-	0.0	-	-	-	-	-	-	0.0	0.0	-	-	
日合計		0.3	-	-	-	-	0.0	-	-	-	-	0.0	-	-	-	-	-	-	0.0	0.0	-	-
12	9-10	0.0	-	-	-	-	0.0	-	-	-	-	0.0	-	-	-	-	-	-	0.0	0.0	-	-
	11	0.0	-	-	-	-	0.3	-	-	-	-	0.0	-	-	-	-	-	-	0.0	0.7	-	-
	12	0.0	-	-	-	-	1.3	-	-	-	-	0.0	-	-	-	-	-	-	4.0	3.0	-	-
	13	6.1	-	-	-	-	5.8	-	-	-	-	0.0	-	-	-	-	-	-	9.0	6.5	-	-
	14	6.5	-	-	-	-	4.3	-	-	-	-	1.0	-	-	-	-	-	-	5.0	8.8	-	-
	15	5.6	-	-	-	-	1.6	-	-	-	-	5.0	-	-	-	-	-	-	0.0	3.6	-	-
	16	1.3	-	-	-	-	2.2	-	-	-	-	0.0	-	-	-	-	-	-	0.0	0.4	-	-
	17	0.1	-	-	-	-	2.4	-	-	-	-	1.0	-	-	-	-	-	-	0.0	0.0	-	-
	18	0.1	-	-	-	-	1.1	-	-	-	-	2.0	-	-	-	-	-	-	0.0	0.0	-	-
	19	0.0	-	-	-	-	0.0	-	-	-	-	0.0	-	-	-	-	-	-	0.0	0.0	-	-
	20	0.0	-	-	-	-	1.9	-	-	-	-	0.0	-	-	-	-	-	-	1.0	0.0	-	-
	21	0.9	-	-	-	-	2.0	-	-	-	-	0.0	-	-	-	-	-	-	0.0	7.5	-	-
	22	2.0	-	-	-	-	1.9	-	-	-	-	2.0	-	-	-	-	-	-	0.0	0.1	-	-
	23	0.1	-	-	-	-	2.0	-	-	-	-	8.0	-	-	-	-	-	-	2.0	0.0	-	-
	0	5.0	-	-	-	-	1.7	-	-	-	-	10.0	-	-	-	-	-	-	5.0	0.7	-	-
	1	0.0	-	-	-	-	1.8	-	-	-	-	12.0	-	-	-	-	-	-	3.0	0.4	-	-
	2	0.0	-	-	-	-	1.9	-	-	-	-	9.0	-	-	-	-	-	-	4.0	1.0	-	-
	3	0.0	-	-	-	-	0.8	-	-	-	-	8.0	-	-	-	-	-	-	0.0	1.2	-	-
	4	0.3	-	-	-	-	1.0	-	-	-	-	8.0	-	-	-	-	-	-	1.0	0.1	-	-
	5	1.3	-	-	-	-	2.5	-	-	-	-	2.0	-	-	-	-	-	-	2.0	1.8	-	-
6	2.6	-	-	-	-	4.4	-	-	-	-	3.0	-	-	-	-	-	-	1.0	1.2	-	-	
7	3.0	-	-	-	-	3.2	-	-	-	-	3.0	-	-	-	-	-	-	3.0	0.6	-	-	
8	2.4	-	-	-	-	2.7	-	-	-	-	8.0	-	-	-	-	-	-	1.0	3.1	-	-	
9	1.6	-	-	-	-	1.6	-	-	-	-	0.0	-	-	-	-	-	-	0.0	3.5	-	-	
日合計		38.9	-	-	-	-	48.4	-	-	-	-	82.0	-	-	-	-	-	-	41.0	44.2	-	-

近畿地方整備局 淀川水系 対象洪水観測所時間雨量表

洪水		S34. 8. 11																				
日	時	京都 (気)	京都	花背 (01)	花背峠 (気)	大原	比叡山 (09)	倉垣 (水)	歌垣 (75)	余野	箕面 (気)	西別院 (06)	山崎 (30)	長岡京 (気)	乙訓	八幡 (70)	八幡	巨椋池 (35)	松井 (69)	宇治	小栗栖	勸修寺
13 日	9-10	1.1	-	-	-	-	2.8	-	-	-	-	0.0	-	-	-	-	-	-	0.0	0.9	-	-
	11	0.0	-	-	-	-	0.2	-	-	-	-	0.0	-	-	-	-	-	-	0.0	0.5	-	-
	12	0.1	-	-	-	-	0.3	-	-	-	-	1.0	-	-	-	-	-	-	0.0	0.2	-	-
	13	0.2	-	-	-	-	0.2	-	-	-	-	1.0	-	-	-	-	-	-	1.0	0.1	-	-
	14	0.2	-	-	-	-	0.1	-	-	-	-	3.0	-	-	-	-	-	-	0.0	0.1	-	-
	15	0.1	-	-	-	-	13.0	0.1	-	-	-	3.0	-	-	-	-	-	-	0.0	22.5	-	-
	16	43.4	-	-	-	-	24.6	-	-	-	-	7.0	-	-	-	-	-	-	2.0	19.2	-	-
	17	19.6	-	-	-	-	12.1	-	-	-	-	1.0	-	-	-	-	-	-	2.0	34.5	-	-
	18	60.4	-	-	-	-	33.2	-	-	-	-	4.0	-	-	-	-	-	-	31.0	40.2	-	-
	19	27.5	-	-	-	-	28.0	-	-	-	-	12.0	-	-	-	-	-	-	21.0	24.6	-	-
	20	34.8	-	-	-	-	13.2	-	-	-	-	11.0	-	-	-	-	-	-	31.0	40.9	-	-
	21	18.4	-	-	-	-	9.8	-	-	-	-	3.0	-	-	-	-	-	-	7.0	12.5	-	-
	22	3.4	-	-	-	-	10.4	-	-	-	-	7.0	-	-	-	-	-	-	6.0	5.2	-	-
	23	3.3	-	-	-	-	8.4	-	-	-	-	12.0	-	-	-	-	-	-	10.0	10.6	-	-
	0	13.0	-	-	-	-	8.7	-	-	-	-	20.0	-	-	-	-	-	-	12.0	12.3	-	-
	1	7.7	-	-	-	-	8.8	-	-	-	-	13.0	-	-	-	-	-	-	8.0	8.4	-	-
	2	6.8	-	-	-	-	8.9	-	-	-	-	6.0	-	-	-	-	-	-	7.0	15.8	-	-
	3	11.5	-	-	-	-	9.6	-	-	-	-	19.0	-	-	-	-	-	-	16.0	11.9	-	-
	4	15.5	-	-	-	-	12.8	-	-	-	-	5.0	-	-	-	-	-	-	12.0	15.9	-	-
	5	3.7	-	-	-	-	4.6	-	-	-	-	6.0	-	-	-	-	-	-	6.0	5.3	-	-
6	3.7	-	-	-	-	4.1	-	-	-	-	2.0	-	-	-	-	-	-	2.0	4.2	-	-	
7	1.5	-	-	-	-	3.4	-	-	-	-	1.0	-	-	-	-	-	-	0.0	1.3	-	-	
8	0.8	-	-	-	-	1.6	-	-	-	-	0.0	-	-	-	-	-	-	0.0	0.1	-	-	
9	0.0	-	-	-	-	0.0	-	-	-	-	0.0	-	-	-	-	-	-	0.0	0.0	-	-	
日合計		276.7	-	-	-	-	218.8	-	-	-	-	137.0	-	-	-	-	-	-	174.0	287.2	-	-
*総雨量		315.9	-	-	-	-	267.2	-	-	-	-	219.0	-	-	-	-	-	-	215.0	331.4	-	-

*総雨量は一連降雨の合計

近畿地方整備局 淀川水系 対象洪水観測所時間雨量表

洪水		S34. 8. 11																				
日	時	山科 (01)	天ヶ瀬 (30)	笠取	西笠取 (28)	荒木	大津 (気)	瀬田川 (27)	宮村 (28)	田代	信楽 (県)	雲井 (24)	信楽 (気)	横山 (60)	新田 (19)	玉滝 (55)	甲賀	柘植 (54)	土山 (気)	枚方 (31)	枚方 (気)	生駒山 (気)
11	9-10	0.0	-	0.0	-	-	-	0.0	-	0.0	-	-	-	-	-	0.0	-	0.0	-	0.0	-	-
	11	0.0	-	0.0	-	-	-	0.0	-	0.0	-	-	-	-	-	0.0	-	0.0	-	0.0	-	-
	12	0.0	-	0.0	-	-	-	0.0	-	0.0	-	-	-	-	-	0.0	-	0.0	-	0.0	-	-
	13	0.0	-	0.0	-	-	-	0.0	-	0.0	-	-	-	-	-	0.0	-	0.0	-	0.0	-	-
	14	0.0	-	0.0	-	-	-	0.0	-	0.0	-	-	-	-	-	0.0	-	0.0	-	0.0	-	-
	15	0.0	-	0.0	-	-	-	0.0	-	0.0	-	-	-	-	-	0.0	-	0.0	-	0.0	-	-
	16	0.0	-	0.0	-	-	-	0.0	-	0.0	-	-	-	-	-	0.0	-	0.0	-	0.0	-	-
	17	0.0	-	0.0	-	-	-	0.0	-	0.0	-	-	-	-	-	0.0	-	0.0	-	0.0	-	-
	18	0.0	-	0.0	-	-	-	0.0	-	0.0	-	-	-	-	-	0.0	-	0.0	-	0.0	-	-
	19	0.0	-	0.0	-	-	-	0.0	-	0.0	-	-	-	-	-	0.0	-	0.0	-	0.0	-	-
	20	0.0	-	0.0	-	-	-	0.0	-	0.0	-	-	-	-	-	0.0	-	0.0	-	0.0	-	-
	21	0.0	-	0.0	-	-	-	0.0	-	0.0	-	-	-	-	-	0.0	-	0.0	-	0.0	-	-
	22	0.0	-	0.0	-	-	-	0.0	-	0.0	-	-	-	-	-	0.0	-	0.0	-	0.0	-	-
	23	0.0	-	0.0	-	-	-	0.0	-	0.0	-	-	-	-	-	0.0	-	0.0	-	0.0	-	-
	0	0.0	-	0.0	-	-	-	0.0	-	0.0	-	-	-	-	-	0.0	-	0.0	-	0.0	-	-
	1	0.0	-	0.0	-	-	-	0.0	-	0.0	-	-	-	-	-	0.0	-	0.0	-	0.0	-	-
	2	0.0	-	0.0	-	-	-	0.0	-	0.0	-	-	-	-	-	0.0	-	0.0	-	0.0	-	-
	3	0.0	-	0.0	-	-	-	0.0	-	0.0	-	-	-	-	-	0.0	-	0.0	-	0.0	-	-
	4	0.0	-	0.0	-	-	-	0.0	-	0.0	-	-	-	-	-	0.0	-	0.0	-	0.0	-	-
	5	0.0	-	0.0	-	-	-	0.0	-	0.0	-	-	-	-	-	0.0	-	0.0	-	0.0	-	-
6	0.0	-	0.0	-	-	-	0.0	-	0.0	-	-	-	-	-	0.0	-	0.0	-	0.0	-	-	
7	0.0	-	0.0	-	-	-	0.0	-	0.0	-	-	-	-	-	0.0	-	0.0	-	0.0	-	-	
8	0.0	-	0.0	-	-	-	0.0	-	0.0	-	-	-	-	-	0.0	-	0.0	-	0.0	-	-	
9	0.0	-	0.0	-	-	-	0.0	-	0.0	-	-	-	-	-	1.0	-	0.0	-	0.0	-	-	
日合計		0.0	-	0.0	-	-	-	0.0	-	0.0	-	-	-	-	-	1.0	-	0.0	-	0.0	-	-
12	9-10	0.0	-	0.0	-	-	-	0.0	-	0.0	-	-	-	-	-	2.8	-	1.3	-	0.0	-	-
	11	0.0	-	0.8	-	-	-	1.0	-	2.2	-	-	-	-	-	7.3	-	2.6	-	2.0	-	-
	12	1.0	-	2.6	-	-	-	3.0	-	6.3	-	-	-	-	-	4.6	-	7.7	-	2.0	-	-
	13	7.0	-	7.5	-	-	-	6.0	-	11.5	-	-	-	-	-	2.7	-	8.7	-	5.0	-	-
	14	10.5	-	11.1	-	-	-	9.0	-	6.0	-	-	-	-	-	6.7	-	9.3	-	1.0	-	-
	15	5.0	-	4.4	-	-	-	3.0	-	2.3	-	-	-	-	-	5.6	-	8.9	-	0.0	-	-
	16	1.0	-	1.1	-	-	-	1.0	-	3.5	-	-	-	-	-	12.3	-	21.5	-	0.0	-	-
	17	0.5	-	2.5	-	-	-	4.0	-	5.9	-	-	-	-	-	9.5	-	22.0	-	0.0	-	-
	18	0.5	-	0.0	-	-	-	0.0	-	0.0	-	-	-	-	-	10.5	-	24.2	-	0.0	-	-
	19	0.0	-	0.1	-	-	-	0.0	-	2.3	-	-	-	-	-	14.3	-	14.6	-	0.0	-	-
	20	0.0	-	0.5	-	-	-	1.0	-	1.4	-	-	-	-	-	9.5	-	19.4	-	6.0	-	-
	21	5.5	-	8.4	-	-	-	9.0	-	3.8	-	-	-	-	-	6.4	-	0.2	-	0.0	-	-
	22	0.0	-	0.0	-	-	-	2.0	-	0.6	-	-	-	-	-	0.3	-	0.1	-	3.0	-	-
	23	0.5	-	0.2	-	-	-	0.0	-	0.0	-	-	-	-	-	0.0	-	0.0	-	3.0	-	-
	0	0.0	-	0.0	-	-	-	0.0	-	0.0	-	-	-	-	-	0.0	-	0.1	-	9.0	-	-
	1	0.0	-	0.2	-	-	-	0.0	-	0.0	-	-	-	-	-	0.0	-	0.0	-	17.0	-	-
	2	1.0	-	1.0	-	-	-	1.0	-	0.0	-	-	-	-	-	0.0	-	0.0	-	10.0	-	-
	3	1.0	-	0.8	-	-	-	0.0	-	0.0	-	-	-	-	-	0.0	-	0.0	-	2.0	-	-
	4	0.0	-	0.2	-	-	-	1.0	-	0.5	-	-	-	-	-	0.1	-	0.0	-	2.0	-	-
	5	2.0	-	1.8	-	-	-	2.0	-	1.4	-	-	-	-	-	0.4	-	0.1	-	2.0	-	-
6	1.5	-	2.2	-	-	-	5.0	-	1.1	-	-	-	-	-	0.0	-	0.9	-	2.0	-	-	
7	2.5	-	1.0	-	-	-	1.0	-	2.7	-	-	-	-	-	0.7	-	2.1	-	4.0	-	-	
8	2.5	-	3.0	-	-	-	2.0	-	2.4	-	-	-	-	-	0.3	-	0.1	-	6.0	-	-	
9	2.5	-	5.1	-	-	-	1.0	-	1.9	-	-	-	-	-	1.0	-	0.2	-	0.0	-	-	
日合計		44.5	-	54.5	-	-	-	52.0	-	55.8	-	-	-	-	-	95.0	-	144.0	-	76.0	-	-

近畿地方整備局 淀川水系 対象洪水観測所時間雨量表

洪水		S34. 8. 11																				
日	時	山科 (01)	天ヶ瀬 (30)	笠取	西笠取 (28)	荒木	大津 (気)	瀬田川 (27)	宮村 (28)	田代	信楽 (県)	雲井 (24)	信楽 (気)	横山 (60)	新田 (19)	玉滝 (55)	甲賀	柘植 (54)	土山 (気)	枚方 (31)	枚方 (気)	生駒山 (気)
13 日	9-10	1.5	-	0.9	-	-	-	3.0	-	0.0	-	-	-	-	-	0.0	-	0.0	-	0.0	-	-
	11	0.0	-	0.3	-	-	-	1.0	-	0.0	-	-	-	-	-	0.0	-	0.2	-	0.0	-	-
	12	0.0	-	0.1	-	-	-	0.0	-	0.0	-	-	-	-	-	0.0	-	0.0	-	1.0	-	-
	13	0.0	-	0.0	-	-	-	0.0	-	0.2	-	-	-	-	-	0.4	-	1.8	-	6.0	-	-
	14	0.5	-	0.0	-	-	-	0.0	-	5.8	-	-	-	-	-	8.6	-	1.1	-	4.0	-	-
	15	15.0	-	20.2	-	-	-	0.0	-	5.3	-	-	-	-	-	1.2	-	2.3	-	4.0	-	-
	16	25.5	-	16.1	-	-	-	1.0	-	6.7	-	-	-	-	-	0.7	-	1.2	-	2.0	-	-
	17	12.0	-	8.3	-	-	-	8.0	-	9.7	-	-	-	-	-	6.0	-	1.2	-	12.0	-	-
	18	27.5	-	17.8	-	-	-	11.0	-	6.7	-	-	-	-	-	3.6	-	0.4	-	25.0	-	-
	19	21.5	-	16.2	-	-	-	10.0	-	5.1	-	-	-	-	-	0.2	-	5.1	-	11.0	-	-
	20	19.0	-	20.6	-	-	-	9.0	-	0.9	-	-	-	-	-	0.3	-	1.1	-	6.0	-	-
	21	13.0	-	14.5	-	-	-	5.0	-	1.2	-	-	-	-	-	2.5	-	19.0	-	12.0	-	-
	22	5.0	-	5.0	-	-	-	2.0	-	4.3	-	-	-	-	-	2.6	-	6.0	-	9.0	-	-
	23	4.5	-	10.0	-	-	-	7.0	-	7.6	-	-	-	-	-	3.2	-	5.6	-	18.0	-	-
	0	14.0	-	12.5	-	-	-	12.0	-	8.5	-	-	-	-	-	6.4	-	6.6	-	9.0	-	-
	1	8.5	-	8.6	-	-	-	12.0	-	7.9	-	-	-	-	-	8.4	-	16.2	-	8.0	-	-
	2	9.0	-	11.9	-	-	-	14.0	-	30.3	-	-	-	-	-	35.0	-	53.6	-	13.0	-	-
	3	16.0	-	17.2	-	-	-	17.0	-	24.0	-	-	-	-	-	44.0	-	58.4	-	9.0	-	-
	4	14.0	-	18.2	-	-	-	14.0	-	12.8	-	-	-	-	-	20.0	-	19.4	-	6.0	-	-
	5	4.0	-	4.9	-	-	-	4.0	-	5.4	-	-	-	-	-	6.0	-	5.0	-	1.0	-	-
6	5.5	-	5.2	-	-	-	6.0	-	6.4	-	-	-	-	-	5.0	-	7.0	-	0.0	-	-	
7	2.0	-	3.7	-	-	-	3.0	-	6.0	-	-	-	-	-	5.0	-	5.6	-	0.0	-	-	
8	0.5	-	0.2	-	-	-	0.0	-	1.2	-	-	-	-	-	2.3	-	1.4	-	0.0	-	-	
9	0.0	-	0.0	-	-	-	0.0	-	0.1	-	-	-	-	-	0.1	-	0.0	-	0.0	-	-	
日合計		218.5	-	212.4	-	-	-	139.0	-	156.1	-	-	-	-	-	161.5	-	218.2	-	156.0	-	-
*総雨量		263.0	-	266.9	-	-	-	191.0	-	211.9	-	-	-	-	-	257.5	-	362.2	-	232.0	-	-

*総雨量は一連降雨の合計

近畿地方整備局 淀川水系 対象洪水観測所時間雨量表

洪水		S34. 8. 11																				
日	時	田辺	田辺 (68)	田辺 (気)	菱田	井手	木津	奈良 (気)	加茂 (67)	鷺峰山 (気)	鷺峰山	布目ダム (水)	峰寺 (水)	高山ダム (水)	多羅尾 (37)	尾山 (65)	島ヶ原 (56)	五瀬 (34)	島ヶ原	上野 (53)	上野 (気)	荒木 (71)
11	9-10	-	0.0	-	-	-	-	0.0	0.0	-	-	-	-	-	-	0.0	0.0	-	-	-	0.0	-
	11	-	0.0	-	-	-	-	0.0	0.0	-	-	-	-	-	-	0.0	0.0	-	-	-	0.0	-
	12	-	0.0	-	-	-	-	0.0	0.0	-	-	-	-	-	-	0.0	0.0	-	-	-	0.0	-
	13	-	0.0	-	-	-	-	0.0	0.0	-	-	-	-	-	-	0.0	0.0	-	-	-	0.0	-
	14	-	0.0	-	-	-	-	0.0	0.0	-	-	-	-	-	-	0.0	0.0	-	-	-	0.0	-
	15	-	0.0	-	-	-	-	0.0	0.0	-	-	-	-	-	-	0.0	0.0	-	-	-	0.0	-
	16	-	0.0	-	-	-	-	0.0	0.0	-	-	-	-	-	-	0.0	0.0	-	-	-	0.0	-
	17	-	0.0	-	-	-	-	0.0	0.0	-	-	-	-	-	-	0.0	0.0	-	-	-	0.0	-
	18	-	0.0	-	-	-	-	0.0	0.0	-	-	-	-	-	-	0.0	0.0	-	-	-	0.0	-
	19	-	0.0	-	-	-	-	0.0	0.0	-	-	-	-	-	-	0.0	0.0	-	-	-	0.0	-
	20	-	0.0	-	-	-	-	0.0	0.0	-	-	-	-	-	-	0.0	0.0	-	-	-	0.0	-
	21	-	0.0	-	-	-	-	0.0	0.0	-	-	-	-	-	-	0.0	0.0	-	-	-	0.0	-
	22	-	0.0	-	-	-	-	0.0	0.0	-	-	-	-	-	-	0.0	0.0	-	-	-	0.0	-
	23	-	0.0	-	-	-	-	0.0	0.0	-	-	-	-	-	-	0.0	0.0	-	-	-	0.0	-
	0	-	0.0	-	-	-	-	0.0	0.0	-	-	-	-	-	-	0.0	0.0	-	-	-	0.0	-
	1	-	0.0	-	-	-	-	0.0	0.0	-	-	-	-	-	-	0.0	0.0	-	-	-	0.0	-
	2	-	0.0	-	-	-	-	0.0	0.0	-	-	-	-	-	-	0.0	0.0	-	-	-	0.0	-
	3	-	0.0	-	-	-	-	0.0	0.0	-	-	-	-	-	-	0.0	0.0	-	-	-	0.0	-
	4	-	0.0	-	-	-	-	0.0	0.0	-	-	-	-	-	-	0.0	0.0	-	-	-	0.0	-
	5	-	0.0	-	-	-	-	0.0	0.0	-	-	-	-	-	-	0.0	0.0	-	-	-	0.0	-
6	-	0.0	-	-	-	-	0.0	0.0	-	-	-	-	-	-	0.0	0.0	-	-	-	0.0	-	
7	-	0.0	-	-	-	-	0.0	0.0	-	-	-	-	-	-	0.0	0.0	-	-	-	0.0	-	
8	-	0.0	-	-	-	-	0.0	0.0	-	-	-	-	-	-	0.0	0.0	-	-	-	0.0	-	
9	-	0.0	-	-	-	-	0.1	0.0	-	-	-	-	-	-	0.0	0.0	-	-	-	0.0	-	
日合計		-	0.0	-	-	-	-	0.1	0.0	-	-	-	-	-	-	0.0	0.0	-	-	-	0.0	-
12	9-10	-	0.0	-	-	-	-	0.0	0.0	-	-	-	-	-	-	4.0	0.5	-	-	-	0.5	-
	11	-	0.0	-	-	-	-	0.4	0.6	-	-	-	-	-	-	7.0	4.0	-	-	-	3.1	-
	12	-	3.1	-	-	-	-	4.9	5.4	-	-	-	-	-	-	11.0	7.2	-	-	-	6.5	-
	13	-	5.5	-	-	-	-	7.8	7.4	-	-	-	-	-	-	8.0	10.7	-	-	-	8.0	-
	14	-	7.5	-	-	-	-	3.0	10.0	-	-	-	-	-	-	6.0	5.6	-	-	-	4.4	-
	15	-	3.1	-	-	-	-	3.0	1.7	-	-	-	-	-	-	5.0	5.0	-	-	-	6.2	-
	16	-	1.0	-	-	-	-	0.0	0.5	-	-	-	-	-	-	9.0	6.6	-	-	-	8.1	-
	17	-	0.1	-	-	-	-	0.1	1.4	-	-	-	-	-	-	1.0	10.9	-	-	-	11.5	-
	18	-	0.0	-	-	-	-	0.1	0.0	-	-	-	-	-	-	2.0	0.1	-	-	-	5.1	-
	19	-	0.0	-	-	-	-	0.0	0.0	-	-	-	-	-	-	7.0	3.9	-	-	-	13.6	-
	20	-	0.7	-	-	-	-	2.4	3.0	-	-	-	-	-	-	0.0	4.5	-	-	-	15.8	-
	21	-	4.6	-	-	-	-	2.2	10.0	-	-	-	-	-	-	1.0	0.4	-	-	-	1.4	-
	22	-	0.1	-	-	-	-	0.0	0.0	-	-	-	-	-	-	0.0	0.3	-	-	-	0.0	-
	23	-	0.0	-	-	-	-	0.0	0.0	-	-	-	-	-	-	0.0	0.0	-	-	-	0.0	-
	0	-	2.8	-	-	-	-	1.1	0.0	-	-	-	-	-	-	0.0	0.0	-	-	-	0.0	-
	1	-	2.7	-	-	-	-	0.3	0.0	-	-	-	-	-	-	0.0	0.0	-	-	-	0.0	-
	2	-	2.8	-	-	-	-	1.1	0.0	-	-	-	-	-	-	0.0	0.0	-	-	-	0.0	-
	3	-	1.2	-	-	-	-	0.5	0.0	-	-	-	-	-	-	0.0	0.0	-	-	-	0.0	-
	4	-	0.4	-	-	-	-	0.4	0.0	-	-	-	-	-	-	0.0	0.4	-	-	-	0.0	-
	5	-	2.6	-	-	-	-	2.4	0.0	-	-	-	-	-	-	0.0	0.4	-	-	-	0.0	-
6	-	0.5	-	-	-	-	0.4	0.0	-	-	-	-	-	-	0.0	1.6	-	-	-	0.0	-	
7	-	1.7	-	-	-	-	0.7	0.2	-	-	-	-	-	-	0.0	1.7	-	-	-	0.0	-	
8	-	2.9	-	-	-	-	2.3	2.4	-	-	-	-	-	-	0.0	1.6	-	-	-	0.0	-	
9	-	1.2	-	-	-	-	3.5	3.4	-	-	-	-	-	-	0.0	0.6	-	-	-	0.0	-	
日合計		-	44.5	-	-	-	-	36.6	46.0	-	-	-	-	-	-	61.0	66.0	-	-	-	84.2	-

近畿地方整備局 淀川水系 対象洪水観測所時間雨量表

洪水		S34. 8. 11																					
日	時	田辺	田辺 (6.8)	田辺 (気)	菱田	井手	木津	奈良 (気)	加茂 (6.7)	鷺峰山 (気)	鷺峰山	布目ダム (水)	峰寺 (水)	高山ダム (水)	多羅尾 (3.7)	尾山 (6.5)	島ヶ原 (5.6)	五瀬 (3.4)	島ヶ原	上野 (5.3)	上野 (気)	荒木 (7.1)	
13 日	9-10	-	0.2	-	-	-	-	3.0	0.3	-	-	-	-	-	-	0.0	0.0	-	-	-	0.0	-	-
	11	-	0.3	-	-	-	-	0.7	0.2	-	-	-	-	-	-	0.0	0.0	-	-	-	0.0	-	-
	12	-	0.3	-	-	-	-	0.1	0.2	-	-	-	-	-	-	0.0	0.0	-	-	-	0.0	-	-
	13	-	0.3	-	-	-	-	1.9	0.2	-	-	-	-	-	-	0.0	0.0	-	-	-	0.1	-	-
	14	-	0.1	-	-	-	-	0.1	0.2	-	-	-	-	-	-	1.0	4.5	-	-	-	10.0	-	-
	15	-	0.3	-	-	-	-	0.0	20.9	-	-	-	-	-	-	7.0	3.3	-	-	-	0.1	-	-
	16	-	2.8	-	-	-	-	9.6	9.0	-	-	-	-	-	-	7.0	8.5	-	-	-	1.1	-	-
	17	-	7.2	-	-	-	-	8.2	13.0	-	-	-	-	-	-	10.0	7.1	-	-	-	7.1	-	-
	18	-	49.0	-	-	-	-	31.2	16.0	-	-	-	-	-	-	5.0	6.6	-	-	-	4.7	-	-
	19	-	20.6	-	-	-	-	12.8	13.0	-	-	-	-	-	-	0.0	3.0	-	-	-	0.7	-	-
	20	-	39.7	-	-	-	-	28.3	19.0	-	-	-	-	-	-	1.0	0.0	-	-	-	0.0	-	-
	21	-	7.4	-	-	-	-	14.9	22.0	-	-	-	-	-	-	2.0	0.2	-	-	-	0.2	-	-
	22	-	7.7	-	-	-	-	4.4	2.0	-	-	-	-	-	-	6.0	1.8	-	-	-	2.8	-	-
	23	-	9.3	-	-	-	-	10.1	6.0	-	-	-	-	-	-	8.0	12.3	-	-	-	3.9	-	-
	0	-	14.3	-	-	-	-	19.3	13.0	-	-	-	-	-	-	6.0	8.5	-	-	-	6.1	-	-
	1	-	7.8	-	-	-	-	7.9	19.0	-	-	-	-	-	-	23.0	10.8	-	-	-	6.7	-	-
	2	-	10.0	-	-	-	-	11.1	20.0	-	-	-	-	-	-	21.0	31.2	-	-	-	32.2	-	-
	3	-	18.2	-	-	-	-	14.1	7.0	-	-	-	-	-	-	7.0	21.5	-	-	-	32.3	-	-
	4	-	16.0	-	-	-	-	6.2	2.0	-	-	-	-	-	-	5.0	4.3	-	-	-	13.6	-	-
5	-	6.2	-	-	-	-	5.4	3.0	-	-	-	-	-	-	5.0	5.8	-	-	-	4.0	-	-	
6	-	3.3	-	-	-	-	2.9	1.4	-	-	-	-	-	-	16.0	4.6	-	-	-	4.9	-	-	
7	-	0.5	-	-	-	-	0.1	0.0	-	-	-	-	-	-	0.0	0.9	-	-	-	2.4	-	-	
8	-	0.0	-	-	-	-	0.0	0.0	-	-	-	-	-	-	0.0	0.0	-	-	-	0.6	-	-	
9	-	0.0	-	-	-	-	0.0	0.0	-	-	-	-	-	-	0.0	0.0	-	-	-	0.0	-	-	
日合計		-	221.5	-	-	-	-	192.3	187.4	-	-	-	-	-	-	130.0	134.9	-	-	-	133.5	-	-
*総雨量		-	266.0	-	-	-	-	229.0	233.4	-	-	-	-	-	-	191.0	200.9	-	-	-	217.7	-	-

*総雨量は一連降雨の合計

近畿地方整備局 淀川水系 対象洪水観測所時間雨量表

洪水		S34. 8. 11																					
日	時	依那古 (65)	阿保 (51)	坂下 (63)	阿波 (52)	井之市 (水)	針 (気)	針ヶ別所 (水)	針ヶ別所 (66)	榎原 (61)	室生ダム (水)	笠間 (水)	室生 (水)	家野 (水)	名張 (気)	曾爾 (68)	曾爾 (水)	青蓮池ダム (水)	名張 (64)	国津 (水)	国見山 (気)	伊賀見 (水)	
11	9-10	-	0.0	-	-	-	-	-	-	0.0	-	-	0.0	-	-	0.0	-	-	0.0	-	-	0.0	-
	11	-	0.0	-	-	-	-	-	-	0.0	-	-	0.0	-	-	0.0	-	-	0.0	-	-	0.0	-
	12	-	0.0	-	-	-	-	-	-	0.0	-	-	0.0	-	-	0.0	-	-	0.0	-	-	0.0	-
	13	-	0.0	-	-	-	-	-	-	0.0	-	-	0.0	-	-	0.0	-	-	0.0	-	-	0.0	-
	14	-	0.0	-	-	-	-	-	-	0.0	-	-	0.0	-	-	0.0	-	-	0.0	-	-	0.0	-
	15	-	0.0	-	-	-	-	-	-	0.0	-	-	0.0	-	-	0.0	-	-	0.0	-	-	0.0	-
	16	-	0.0	-	-	-	-	-	-	0.0	-	-	0.0	-	-	0.0	-	-	0.0	-	-	0.0	-
	17	-	0.0	-	-	-	-	-	-	0.0	-	-	0.0	-	-	0.0	-	-	0.0	-	-	0.0	-
	18	-	0.0	-	-	-	-	-	-	0.0	-	-	0.0	-	-	0.0	-	-	0.0	-	-	0.0	-
	19	-	0.0	-	-	-	-	-	-	0.0	-	-	0.0	-	-	0.0	-	-	0.0	-	-	0.0	-
	20	-	0.0	-	-	-	-	-	-	0.0	-	-	0.0	-	-	0.0	-	-	0.0	-	-	0.0	-
	21	-	0.0	-	-	-	-	-	-	0.0	-	-	0.0	-	-	0.0	-	-	0.0	-	-	0.0	-
	22	-	0.0	-	-	-	-	-	-	0.0	-	-	0.0	-	-	0.0	-	-	0.0	-	-	0.0	-
	23	-	0.0	-	-	-	-	-	-	0.0	-	-	0.0	-	-	0.0	-	-	0.0	-	-	0.0	-
	0	-	0.0	-	-	-	-	-	-	0.0	-	-	0.0	-	-	0.0	-	-	0.0	-	-	0.0	-
	1	-	0.0	-	-	-	-	-	-	0.0	-	-	0.0	-	-	0.0	-	-	0.0	-	-	0.0	-
	2	-	0.0	-	-	-	-	-	-	0.0	-	-	0.0	-	-	0.0	-	-	0.0	-	-	0.0	-
	3	-	0.0	-	-	-	-	-	-	0.0	-	-	0.0	-	-	0.0	-	-	0.0	-	-	0.0	-
	4	-	0.0	-	-	-	-	-	-	0.0	-	-	0.0	-	-	0.0	-	-	0.0	-	-	0.0	-
	5	-	0.8	-	-	-	-	-	-	0.0	-	-	0.0	-	-	0.0	-	-	0.0	-	-	0.0	-
6	-	0.0	-	-	-	-	-	-	0.0	-	-	0.0	-	-	0.0	-	-	0.0	-	-	0.0	-	
7	-	0.1	-	-	-	-	-	-	0.0	-	-	0.0	-	-	0.0	-	-	0.0	-	-	0.0	-	
8	-	0.0	-	-	-	-	-	-	0.0	-	-	0.0	-	-	0.4	-	-	0.0	-	-	0.0	-	
9	-	0.1	-	-	-	-	-	-	0.0	-	-	0.0	-	-	0.0	-	-	0.0	-	-	0.0	-	
日合計		-	1.0	-	-	-	-	-	-	0.0	-	-	0.0	-	-	0.4	-	-	0.0	-	-	0.0	-
12	9-10	-	2.0	-	-	-	-	-	-	1.7	-	-	3.8	-	-	2.8	-	-	1.0	-	-	0.0	-
	11	-	4.6	-	-	-	-	-	-	6.8	-	-	5.4	-	-	5.0	-	-	4.0	-	-	0.0	-
	12	-	6.4	-	-	-	-	-	-	9.5	-	-	8.8	-	-	9.0	-	-	7.0	-	-	15.0	-
	13	-	10.5	-	-	-	-	-	-	6.8	-	-	19.3	-	-	13.4	-	-	0.0	-	-	10.0	-
	14	-	9.0	-	-	-	-	-	-	4.0	-	-	9.5	-	-	13.0	-	-	0.0	-	-	3.0	-
	15	-	11.1	-	-	-	-	-	-	4.9	-	-	1.6	-	-	4.9	-	-	29.8	-	-	3.0	-
	16	-	21.4	-	-	-	-	-	-	2.0	-	-	0.8	-	-	15.1	-	-	12.7	-	-	16.0	-
	17	-	15.0	-	-	-	-	-	-	0.3	-	-	2.2	-	-	6.5	-	-	7.5	-	-	37.0	-
	18	-	13.0	-	-	-	-	-	-	0.3	-	-	3.0	-	-	9.0	-	-	3.3	-	-	15.0	-
	19	-	24.0	-	-	-	-	-	-	1.3	-	-	13.2	-	-	12.5	-	-	14.3	-	-	21.0	-
	20	-	18.0	-	-	-	-	-	-	5.8	-	-	3.4	-	-	3.1	-	-	4.0	-	-	18.0	-
	21	-	0.2	-	-	-	-	-	-	0.1	-	-	0.6	-	-	1.8	-	-	0.1	-	-	1.0	-
	22	-	0.0	-	-	-	-	-	-	0.1	-	-	1.2	-	-	0.2	-	-	0.5	-	-	1.0	-
	23	-	0.1	-	-	-	-	-	-	0.0	-	-	0.2	-	-	0.5	-	-	0.1	-	-	0.0	-
	0	-	0.1	-	-	-	-	-	-	0.0	-	-	0.4	-	-	0.7	-	-	0.0	-	-	1.0	-
	1	-	0.0	-	-	-	-	-	-	1.3	-	-	1.2	-	-	0.5	-	-	0.2	-	-	0.0	-
	2	-	0.0	-	-	-	-	-	-	0.0	-	-	0.4	-	-	0.0	-	-	0.0	-	-	0.0	-
	3	-	0.5	-	-	-	-	-	-	0.1	-	-	0.0	-	-	0.0	-	-	0.0	-	-	2.0	-
	4	-	0.3	-	-	-	-	-	-	0.2	-	-	0.2	-	-	0.2	-	-	0.1	-	-	2.0	-
	5	-	0.0	-	-	-	-	-	-	0.2	-	-	0.0	-	-	2.5	-	-	0.0	-	-	2.0	-
6	-	0.0	-	-	-	-	-	-	1.6	-	-	1.8	-	-	1.3	-	-	2.5	-	-	2.0	-	
7	-	0.0	-	-	-	-	-	-	2.7	-	-	2.5	-	-	0.4	-	-	1.2	-	-	1.0	-	
8	-	0.0	-	-	-	-	-	-	1.4	-	-	1.3	-	-	0.9	-	-	0.8	-	-	0.0	-	
9	-	0.0	-	-	-	-	-	-	1.0	-	-	0.9	-	-	0.1	-	-	0.0	-	-	1.0	-	
日合計		-	136.2	-	-	-	-	-	-	52.1	-	-	81.7	-	-	103.4	-	-	89.1	-	-	151.0	-

近畿地方整備局 淀川水系 対象洪水観測所時間雨量表

洪水		S34. 8. 11																					
日	時	依那古 (65)	阿保 (51)	坂下 (63)	阿波 (52)	井之市 (水)	針 (気)	針ヶ別所 (水)	針ヶ別所 (66)	榎原 (61)	室生ダム (水)	笠間 (水)	室生 (水)	家野 (水)	名張 (気)	曾爾 (68)	曾爾 (水)	青蓮池ダム (水)	名張 (64)	国津 (水)	国見山 (気)	伊賀見 (水)	
13 日	9-10	-	0.0	-	-	-	-	-	-	0.6	-	-	0.2	-	-	0.0	-	-	0.0	-	-	0.0	-
	11	-	0.0	-	-	-	-	-	-	2.4	-	-	0.0	-	-	0.0	-	-	0.0	-	-	0.0	-
	12	-	0.0	-	-	-	-	-	-	1.2	-	-	0.2	-	-	0.0	-	-	0.0	-	-	0.0	-
	13	-	0.5	-	-	-	-	-	-	0.3	-	-	0.0	-	-	0.0	-	-	0.0	-	-	0.0	-
	14	-	3.3	-	-	-	-	-	-	0.0	-	-	0.2	-	-	2.1	-	-	0.8	-	-	1.0	-
	15	-	0.0	-	-	-	-	-	-	5.9	-	-	1.4	-	-	1.5	-	-	0.0	-	-	1.0	-
	16	-	1.4	-	-	-	-	-	-	9.0	-	-	4.0	-	-	3.7	-	-	4.3	-	-	8.0	-
	17	-	6.3	-	-	-	-	-	-	10.0	-	-	10.0	-	-	16.4	-	-	7.9	-	-	10.5	-
	18	-	5.7	-	-	-	-	-	-	11.6	-	-	4.0	-	-	4.2	-	-	4.7	-	-	10.5	-
	19	-	1.5	-	-	-	-	-	-	9.4	-	-	4.0	-	-	4.3	-	-	2.0	-	-	8.0	-
	20	-	0.1	-	-	-	-	-	-	13.7	-	-	3.0	-	-	2.3	-	-	0.2	-	-	1.0	-
	21	-	0.6	-	-	-	-	-	-	6.0	-	-	3.0	-	-	0.7	-	-	0.9	-	-	4.0	-
	22	-	0.6	-	-	-	-	-	-	0.8	-	-	0.8	-	-	3.7	-	-	0.4	-	-	2.0	-
	23	-	4.4	-	-	-	-	-	-	5.0	-	-	6.8	-	-	4.0	-	-	6.6	-	-	5.0	-
	0	-	6.4	-	-	-	-	-	-	6.3	-	-	7.4	-	-	7.8	-	-	8.2	-	-	9.0	-
	1	-	9.2	-	-	-	-	-	-	8.0	-	-	7.6	-	-	16.3	-	-	6.9	-	-	9.0	-
	2	-	38.0	-	-	-	-	-	-	28.1	-	-	10.8	-	-	34.2	-	-	31.0	-	-	26.0	-
	3	-	30.0	-	-	-	-	-	-	28.2	-	-	29.0	-	-	19.7	-	-	36.0	-	-	43.0	-
	4	-	10.5	-	-	-	-	-	-	4.6	-	-	4.0	-	-	3.8	-	-	5.0	-	-	16.0	-
	5	-	1.5	-	-	-	-	-	-	5.5	-	-	5.0	-	-	3.7	-	-	3.2	-	-	3.0	-
6	-	5.0	-	-	-	-	-	-	3.3	-	-	5.5	-	-	3.3	-	-	3.4	-	-	2.0	-	
7	-	1.8	-	-	-	-	-	-	0.1	-	-	0.0	-	-	0.0	-	-	0.7	-	-	2.0	-	
8	-	0.1	-	-	-	-	-	-	0.0	-	-	0.0	-	-	0.0	-	-	0.0	-	-	0.0	-	
9	-	0.0	-	-	-	-	-	-	0.0	-	-	0.0	-	-	0.0	-	-	0.0	-	-	0.0	-	
日合計		-	126.9	-	-	-	-	-	-	160.0	-	-	106.9	-	-	131.7	-	-	122.2	-	-	161.0	-
*総雨量		-	264.1	-	-	-	-	-	-	212.1	-	-	188.6	-	-	235.5	-	-	211.3	-	-	312.0	-

*総雨量は一連降雨の合計

近畿地方整備局 淀川水系 対象洪水観測所時間雨量表

洪水		S34. 8. 11																					
日	時	曾爾 (気)	伊賀見 (7.2)	太郎生 (水)	太郎生 (5.7)	霧生 (水)	霧生 (5.0)	大宇陀 (気)	大宇陀 (水)	古市場 (水)	内牧 (水)	岩端 (5.9)	高見 (気)	山粕 (7.5)	桃俣 (7.1)	桃俣 (水)	土屋原 (7.3)	香野 (水)	神末 (水)	白山 (気)	粥見 (気)	黒津	
11	9-10	-	-	-	0.0	-	-	-	-	-	-	0.0	-	-	-	-	-	-	-	-	-	-	-
	11	-	-	-	0.0	-	-	-	-	-	-	0.0	-	-	-	-	-	-	-	-	-	-	-
	12	-	-	-	0.0	-	-	-	-	-	-	0.0	-	-	-	-	-	-	-	-	-	-	-
	13	-	-	-	0.0	-	-	-	-	-	-	0.0	-	-	-	-	-	-	-	-	-	-	-
	14	-	-	-	0.0	-	-	-	-	-	-	0.0	-	-	-	-	-	-	-	-	-	-	-
	15	-	-	-	0.0	-	-	-	-	-	-	0.0	-	-	-	-	-	-	-	-	-	-	-
	16	-	-	-	0.0	-	-	-	-	-	-	0.0	-	-	-	-	-	-	-	-	-	-	-
	17	-	-	-	0.0	-	-	-	-	-	-	0.0	-	-	-	-	-	-	-	-	-	-	-
	18	-	-	-	0.0	-	-	-	-	-	-	0.0	-	-	-	-	-	-	-	-	-	-	-
	19	-	-	-	0.0	-	-	-	-	-	-	0.0	-	-	-	-	-	-	-	-	-	-	-
	20	-	-	-	0.0	-	-	-	-	-	-	0.0	-	-	-	-	-	-	-	-	-	-	-
	21	-	-	-	0.0	-	-	-	-	-	-	0.0	-	-	-	-	-	-	-	-	-	-	-
	22	-	-	-	0.0	-	-	-	-	-	-	0.0	-	-	-	-	-	-	-	-	-	-	-
	23	-	-	-	0.0	-	-	-	-	-	-	0.0	-	-	-	-	-	-	-	-	-	-	-
	0	-	-	-	0.0	-	-	-	-	-	-	0.0	-	-	-	-	-	-	-	-	-	-	-
	1	-	-	-	0.0	-	-	-	-	-	-	0.0	-	-	-	-	-	-	-	-	-	-	-
	2	-	-	-	0.0	-	-	-	-	-	-	0.0	-	-	-	-	-	-	-	-	-	-	-
	3	-	-	-	0.0	-	-	-	-	-	-	0.0	-	-	-	-	-	-	-	-	-	-	-
	4	-	-	-	0.0	-	-	-	-	-	-	0.0	-	-	-	-	-	-	-	-	-	-	-
5	-	-	-	0.0	-	-	-	-	-	-	0.0	-	-	-	-	-	-	-	-	-	-	-	
6	-	-	-	0.0	-	-	-	-	-	-	0.0	-	-	-	-	-	-	-	-	-	-	-	
7	-	-	-	0.0	-	-	-	-	-	-	0.0	-	-	-	-	-	-	-	-	-	-	-	
8	-	-	-	0.0	-	-	-	-	-	-	0.0	-	-	-	-	-	-	-	-	-	-	-	
9	-	-	-	0.2	-	-	-	-	-	-	0.1	-	-	-	-	-	-	-	-	-	-	-	
日合計		-	-	-	0.2	-	-	-	-	-	0.1	-	-	-	-	-	-	-	-	-	-	-	-
12	9-10	-	-	-	8.0	-	-	-	-	-	-	0.2	-	-	-	-	-	-	-	-	-	-	
	11	-	-	-	6.2	-	-	-	-	-	-	7.0	-	-	-	-	-	-	-	-	-	-	
	12	-	-	-	11.9	-	-	-	-	-	-	7.5	-	-	-	-	-	-	-	-	-	-	
	13	-	-	-	14.8	-	-	-	-	-	-	23.2	-	-	-	-	-	-	-	-	-	-	
	14	-	-	-	21.1	-	-	-	-	-	-	10.0	-	-	-	-	-	-	-	-	-	-	
	15	-	-	-	25.3	-	-	-	-	-	-	2.0	-	-	-	-	-	-	-	-	-	-	
	16	-	-	-	29.7	-	-	-	-	-	-	4.0	-	-	-	-	-	-	-	-	-	-	
	17	-	-	-	18.9	-	-	-	-	-	-	2.4	-	-	-	-	-	-	-	-	-	-	
	18	-	-	-	21.2	-	-	-	-	-	-	2.0	-	-	-	-	-	-	-	-	-	-	
	19	-	-	-	37.7	-	-	-	-	-	-	16.6	-	-	-	-	-	-	-	-	-	-	
	20	-	-	-	2.0	-	-	-	-	-	-	5.0	-	-	-	-	-	-	-	-	-	-	
	21	-	-	-	0.9	-	-	-	-	-	-	2.0	-	-	-	-	-	-	-	-	-	-	
	22	-	-	-	0.8	-	-	-	-	-	-	3.0	-	-	-	-	-	-	-	-	-	-	
	23	-	-	-	1.1	-	-	-	-	-	-	0.0	-	-	-	-	-	-	-	-	-	-	
	0	-	-	-	0.7	-	-	-	-	-	-	4.0	-	-	-	-	-	-	-	-	-	-	
	1	-	-	-	1.4	-	-	-	-	-	-	0.5	-	-	-	-	-	-	-	-	-	-	
	2	-	-	-	0.5	-	-	-	-	-	-	0.0	-	-	-	-	-	-	-	-	-	-	
	3	-	-	-	1.5	-	-	-	-	-	-	0.0	-	-	-	-	-	-	-	-	-	-	
	4	-	-	-	0.0	-	-	-	-	-	-	0.5	-	-	-	-	-	-	-	-	-	-	
5	-	-	-	2.1	-	-	-	-	-	-	0.0	-	-	-	-	-	-	-	-	-	-		
6	-	-	-	0.4	-	-	-	-	-	-	6.0	-	-	-	-	-	-	-	-	-	-		
7	-	-	-	0.1	-	-	-	-	-	-	2.0	-	-	-	-	-	-	-	-	-	-		
8	-	-	-	0.2	-	-	-	-	-	-	2.0	-	-	-	-	-	-	-	-	-	-		
9	-	-	-	0.0	-	-	-	-	-	-	0.0	-	-	-	-	-	-	-	-	-	-		
日合計		-	-	-	206.5	-	-	-	-	-	99.9	-	-	-	-	-	-	-	-	-	-	-	

近畿地方整備局 淀川水系 対象洪水観測所時間雨量表

洪水		S34. 8. 11																					
日	時	曾爾 (気)	伊賀見 (7.2)	太郎生 (水)	太郎生 (5.7)	霧生 (水)	霧生 (5.0)	大字陀 (気)	大字陀 (水)	古市場 (水)	内牧 (水)	岩端 (5.9)	高見 (気)	山粕 (7.5)	桃俣 (7.1)	桃俣 (水)	土屋原 (7.3)	香野 (水)	神末 (水)	白山 (気)	粥見 (気)	黒津	
13 日	9-10	-	-	-	0.0	-	-	-	-	-	-	0.0	-	-	-	-	-	-	-	-	-	-	-
	11	-	-	-	0.0	-	-	-	-	-	-	2.0	-	-	-	-	-	-	-	-	-	-	-
	12	-	-	-	0.0	-	-	-	-	-	-	2.0	-	-	-	-	-	-	-	-	-	-	-
	13	-	-	-	2.1	-	-	-	-	-	-	0.0	-	-	-	-	-	-	-	-	-	-	-
	14	-	-	-	2.1	-	-	-	-	-	-	0.0	-	-	-	-	-	-	-	-	-	-	-
	15	-	-	-	3.2	-	-	-	-	-	-	6.0	-	-	-	-	-	-	-	-	-	-	-
	16	-	-	-	4.7	-	-	-	-	-	-	33.0	-	-	-	-	-	-	-	-	-	-	-
	17	-	-	-	14.0	-	-	-	-	-	-	6.5	-	-	-	-	-	-	-	-	-	-	-
	18	-	-	-	7.1	-	-	-	-	-	-	14.0	-	-	-	-	-	-	-	-	-	-	-
	19	-	-	-	5.0	-	-	-	-	-	-	4.5	-	-	-	-	-	-	-	-	-	-	-
	20	-	-	-	0.4	-	-	-	-	-	-	2.5	-	-	-	-	-	-	-	-	-	-	-
	21	-	-	-	1.3	-	-	-	-	-	-	9.0	-	-	-	-	-	-	-	-	-	-	-
	22	-	-	-	2.0	-	-	-	-	-	-	9.5	-	-	-	-	-	-	-	-	-	-	-
	23	-	-	-	6.7	-	-	-	-	-	-	8.5	-	-	-	-	-	-	-	-	-	-	-
	0	-	-	-	9.0	-	-	-	-	-	-	49.5	-	-	-	-	-	-	-	-	-	-	-
	1	-	-	-	12.7	-	-	-	-	-	-	67.0	-	-	-	-	-	-	-	-	-	-	-
	2	-	-	-	43.0	-	-	-	-	-	-	8.0	-	-	-	-	-	-	-	-	-	-	-
	3	-	-	-	24.6	-	-	-	-	-	-	10.0	-	-	-	-	-	-	-	-	-	-	-
	4	-	-	-	4.2	-	-	-	-	-	-	7.0	-	-	-	-	-	-	-	-	-	-	-
	5	-	-	-	2.3	-	-	-	-	-	-	0.0	-	-	-	-	-	-	-	-	-	-	-
6	-	-	-	3.0	-	-	-	-	-	-	0.0	-	-	-	-	-	-	-	-	-	-	-	
7	-	-	-	0.7	-	-	-	-	-	-	0.0	-	-	-	-	-	-	-	-	-	-	-	
8	-	-	-	0.1	-	-	-	-	-	-	0.0	-	-	-	-	-	-	-	-	-	-	-	
9	-	-	-	0.0	-	-	-	-	-	-	0.0	-	-	-	-	-	-	-	-	-	-	-	
日合計		-	-	-	148.2	-	-	-	-	-	-	239.0	-	-	-	-	-	-	-	-	-	-	-
*総雨量		-	-	-	354.9	-	-	-	-	-	-	339.0	-	-	-	-	-	-	-	-	-	-	-

*総雨量は一連降雨の合計

近畿地方整備局 淀川水系 対象洪水観測所時間雨量表

洪水		S34. 8. 11																				
日	時	大鳥居	笠取	高井	室生	三栖	神吉	桂	中川	北大河原	湯船	東別院	本梅	殿田	岩山	小田原	朝宮	南新田	大河原	大峯	高原	愛宕山
11	9-10	-	-	0.0	-	-	-	-	-	-	-	-	-	-	-	0.0	0.0	0.0	0.0	-	-	0.0
	11	-	-	0.0	-	-	-	-	-	-	-	-	-	-	-	0.0	0.0	0.0	0.0	-	-	0.0
	12	-	-	0.0	-	-	-	-	-	-	-	-	-	-	-	0.0	0.0	0.0	0.0	-	-	0.0
	13	-	-	0.0	-	-	-	-	-	-	-	-	-	-	-	0.0	0.0	0.0	0.0	-	-	0.0
	14	-	-	0.0	-	-	-	-	-	-	-	-	-	-	-	0.0	0.0	0.0	0.0	-	-	0.0
	15	-	-	0.0	-	-	-	-	-	-	-	-	-	-	-	0.0	0.0	0.0	0.0	-	-	0.0
	16	-	-	0.0	-	-	-	-	-	-	-	-	-	-	-	0.0	0.0	0.0	0.0	-	-	0.0
	17	-	-	0.0	-	-	-	-	-	-	-	-	-	-	-	0.0	0.0	0.0	0.0	-	-	0.0
	18	-	-	0.0	-	-	-	-	-	-	-	-	-	-	-	0.0	0.0	0.0	0.0	-	-	0.0
	19	-	-	0.0	-	-	-	-	-	-	-	-	-	-	-	0.0	0.0	0.0	0.0	-	-	0.0
	20	-	-	0.0	-	-	-	-	-	-	-	-	-	-	-	0.0	0.0	0.0	0.0	-	-	0.0
	21	-	-	0.0	-	-	-	-	-	-	-	-	-	-	-	0.0	0.0	0.0	0.0	-	-	0.0
	22	-	-	0.0	-	-	-	-	-	-	-	-	-	-	-	0.0	0.0	0.0	0.0	-	-	0.0
	23	-	-	0.0	-	-	-	-	-	-	-	-	-	-	-	0.0	0.0	0.0	0.0	-	-	0.0
	0	-	-	0.0	-	-	-	-	-	-	-	-	-	-	-	0.0	0.0	0.0	0.0	-	-	0.0
	1	-	-	0.0	-	-	-	-	-	-	-	-	-	-	-	0.0	0.0	0.0	0.0	-	-	0.0
	2	-	-	0.0	-	-	-	-	-	-	-	-	-	-	-	0.0	0.0	0.0	0.0	-	-	0.0
	3	-	-	0.0	-	-	-	-	-	-	-	-	-	-	-	0.0	0.0	0.0	0.0	-	-	0.0
	4	-	-	0.0	-	-	-	-	-	-	-	-	-	-	-	0.0	0.0	0.0	0.0	-	-	0.0
5	-	-	0.0	-	-	-	-	-	-	-	-	-	-	-	0.0	0.0	0.0	0.0	-	-	0.0	
6	-	-	0.0	-	-	-	-	-	-	-	-	-	-	-	0.0	0.0	0.0	0.0	-	-	0.0	
7	-	-	0.0	-	-	-	-	-	-	-	-	-	-	-	0.0	0.0	0.0	0.0	-	-	0.0	
8	-	-	0.0	-	-	-	-	-	-	-	-	-	-	-	0.0	0.0	0.0	0.0	-	-	0.0	
9	-	-	0.0	-	-	-	-	-	-	-	-	-	-	-	0.0	0.0	0.0	0.0	-	-	0.0	
日合計		-	-	0.0	-	-	-	-	-	-	-	-	-	-	-	0.0	0.0	0.0	0.0	-	-	0.0
12	9-10	-	-	1.0	-	-	-	-	-	-	-	-	-	-	-	0.0	0.0	0.0	4.0	-	-	0.0
	11	-	-	7.0	-	-	-	-	-	-	-	-	-	-	-	0.1	2.4	0.1	4.0	-	-	0.0
	12	-	-	6.0	-	-	-	-	-	-	-	-	-	-	-	1.4	7.2	3.5	4.0	-	-	0.0
	13	-	-	12.0	-	-	-	-	-	-	-	-	-	-	-	7.1	9.3	6.4	4.0	-	-	4.0
	14	-	-	7.0	-	-	-	-	-	-	-	-	-	-	-	9.8	1.2	13.0	4.0	-	-	2.6
	15	-	-	1.0	-	-	-	-	-	-	-	-	-	-	-	6.9	1.3	8.5	4.0	-	-	10.0
	16	-	-	3.0	-	-	-	-	-	-	-	-	-	-	-	1.0	1.1	4.4	4.0	-	-	1.6
	17	-	-	1.0	-	-	-	-	-	-	-	-	-	-	-	1.9	6.4	21.4	4.0	-	-	1.6
	18	-	-	0.0	-	-	-	-	-	-	-	-	-	-	-	1.2	0.0	12.2	4.0	-	-	0.1
	19	-	-	3.0	-	-	-	-	-	-	-	-	-	-	-	0.0	0.0	2.1	4.0	-	-	0.0
	20	-	-	5.0	-	-	-	-	-	-	-	-	-	-	-	0.7	2.3	5.4	4.0	-	-	0.0
	21	-	-	0.0	-	-	-	-	-	-	-	-	-	-	-	6.4	8.8	10.0	4.0	-	-	1.2
	22	-	-	1.0	-	-	-	-	-	-	-	-	-	-	-	1.5	1.0	3.0	1.0	-	-	2.6
	23	-	-	0.0	-	-	-	-	-	-	-	-	-	-	-	0.5	0.0	0.4	0.0	-	-	1.6
	0	-	-	0.0	-	-	-	-	-	-	-	-	-	-	-	0.0	0.0	0.0	0.0	-	-	4.8
	1	-	-	1.0	-	-	-	-	-	-	-	-	-	-	-	0.1	0.0	0.0	0.0	-	-	12.0
	2	-	-	0.0	-	-	-	-	-	-	-	-	-	-	-	0.3	0.0	0.0	0.0	-	-	29.0
	3	-	-	0.0	-	-	-	-	-	-	-	-	-	-	-	0.4	0.0	0.1	0.0	-	-	14.6
	4	-	-	0.0	-	-	-	-	-	-	-	-	-	-	-	0.1	0.7	0.0	0.0	-	-	3.1
5	-	-	0.0	-	-	-	-	-	-	-	-	-	-	-	1.6	0.9	0.0	0.0	-	-	2.2	
6	-	-	2.0	-	-	-	-	-	-	-	-	-	-	-	1.4	4.7	0.8	0.0	-	-	5.0	
7	-	-	2.0	-	-	-	-	-	-	-	-	-	-	-	2.4	1.4	2.3	0.0	-	-	5.4	
8	-	-	2.2	-	-	-	-	-	-	-	-	-	-	-	2.2	1.5	0.6	0.0	-	-	2.6	
9	-	-	1.0	-	-	-	-	-	-	-	-	-	-	-	3.5	2.0	0.5	0.0	-	-	0.6	
日合計		-	-	55.0	-	-	-	-	-	-	-	-	-	-	-	50.5	52.2	94.7	49.0	-	-	104.6

近畿地方整備局 淀川水系 対象洪水観測所時間雨量表

洪水		S34. 8. 11																				
日	時	大鳥居	笠取	高井	室生	三栖	神吉	桂	中川	北大河原	湯船	東別院	本梅	殿田	岩山	小田原	朝宮	南新田	大河原	大峯	高原	愛宕山
13日	9-10	-	-	1.0	-	-	-	-	-	-	-	-	-	-	-	1.0	0.4	0.0	0.0	-	-	0.0
	11	-	-	0.0	-	-	-	-	-	-	-	-	-	-	-	0.6	0.2	0.0	3.0	-	-	0.0
	12	-	-	1.0	-	-	-	-	-	-	-	-	-	-	-	0.0	0.1	12.0	3.0	-	-	0.0
	13	-	-	0.0	-	-	-	-	-	-	-	-	-	-	-	0.2	0.2	7.6	3.0	-	-	2.2
	14	-	-	0.0	-	-	-	-	-	-	-	-	-	-	-	0.0	0.2	2.5	4.0	-	-	0.3
	15	-	-	3.0	-	-	-	-	-	-	-	-	-	-	-	3.4	1.6	10.5	4.0	-	-	1.5
	16	-	-	6.0	-	-	-	-	-	-	-	-	-	-	-	2.6	1.2	8.0	4.0	-	-	6.8
	17	-	-	12.0	-	-	-	-	-	-	-	-	-	-	-	9.7	17.1	5.5	4.0	-	-	6.4
	18	-	-	7.0	-	-	-	-	-	-	-	-	-	-	-	11.1	4.6	1.0	4.0	-	-	11.5
	19	-	-	6.0	-	-	-	-	-	-	-	-	-	-	-	14.6	8.4	0.4	4.0	-	-	30.0
	20	-	-	10.0	-	-	-	-	-	-	-	-	-	-	-	7.7	1.4	3.6	4.0	-	-	31.6
	21	-	-	3.0	-	-	-	-	-	-	-	-	-	-	-	7.1	2.2	8.4	4.0	-	-	22.0
	22	-	-	1.0	-	-	-	-	-	-	-	-	-	-	-	3.1	2.7	8.0	4.0	-	-	4.0
	23	-	-	5.0	-	-	-	-	-	-	-	-	-	-	-	15.8	10.2	9.4	8.0	-	-	9.4
	0	-	-	8.0	-	-	-	-	-	-	-	-	-	-	-	9.0	9.1	24.4	6.0	-	-	21.2
	1	-	-	8.0	-	-	-	-	-	-	-	-	-	-	-	8.7	8.8	33.4	10.0	-	-	10.0
	2	-	-	34.0	-	-	-	-	-	-	-	-	-	-	-	22.4	29.5	18.5	18.0	-	-	7.4
	3	-	-	28.0	-	-	-	-	-	-	-	-	-	-	-	16.5	19.4	7.0	28.0	-	-	10.7
	4	-	-	5.0	-	-	-	-	-	-	-	-	-	-	-	13.5	11.3	6.5	12.0	-	-	12.4
	5	-	-	5.0	-	-	-	-	-	-	-	-	-	-	-	6.1	6.9	5.0	5.0	-	-	3.6
6	-	-	2.0	-	-	-	-	-	-	-	-	-	-	-	4.5	4.1	1.6	4.0	-	-	2.3	
7	-	-	0.0	-	-	-	-	-	-	-	-	-	-	-	2.6	2.2	0.4	3.0	-	-	0.6	
8	-	-	0.0	-	-	-	-	-	-	-	-	-	-	-	0.0	0.0	0.0	0.0	-	-	0.5	
9	-	-	0.0	-	-	-	-	-	-	-	-	-	-	-	0.0	0.0	0.0	0.0	-	-	0.0	
日合計		-	-	145.0	-	-	-	-	-	-	-	-	-	-	-	160.2	141.8	173.7	139.0	-	-	194.4
*総雨量		-	-	200.0	-	-	-	-	-	-	-	-	-	-	-	210.7	194.0	268.4	188.0	-	-	299.0

*総雨量は一連降雨の合計

近畿地方整備局 淀川水系 対象洪水観測所時間雨量表

洪水		S34. 8. 11																					
日	時	魚谷峠	平野	水口	勅旨	小原	笠取山	天理	鷺家口	世木堰堤	荒神橋	東本梅											
11	9-10	0.0	0.0	0.0	0.0	-	-	0.0	-	0.0	0.0	0.0											
	11	0.0	0.0	0.0	0.0	-	-	0.0	-	0.0	0.0	0.0											
	12	0.0	0.0	0.0	0.0	-	-	0.0	-	0.0	0.0	0.0											
	13	0.0	0.0	0.0	0.0	-	-	0.0	-	0.0	0.0	0.0											
	14	0.0	0.0	0.0	0.0	-	-	0.0	-	0.0	0.0	0.0											
	15	0.0	0.0	0.0	0.0	-	-	0.0	-	0.0	0.0	0.0											
	16	0.0	0.0	0.0	0.0	-	-	0.0	-	0.0	0.0	0.0											
	17	0.0	0.0	0.0	0.0	-	-	0.0	-	0.0	0.0	0.0											
	18	0.0	0.0	0.0	0.0	-	-	0.0	-	0.0	0.0	0.0											
	19	0.0	0.0	0.0	0.0	-	-	0.0	-	0.0	0.0	0.0											
	20	0.0	0.0	0.0	0.0	-	-	0.0	-	0.0	0.0	0.0											
	21	0.0	0.0	0.0	0.0	-	-	0.0	-	0.0	0.0	0.0											
	22	0.0	0.0	0.0	0.0	-	-	0.0	-	0.0	0.0	0.0											
	23	0.0	0.0	0.0	0.0	-	-	0.0	-	0.0	0.0	0.0											
	0	0.0	0.0	0.0	0.0	-	-	0.0	-	0.0	0.0	0.0											
	1	0.0	0.0	0.0	0.0	-	-	0.0	-	0.0	0.0	0.0											
	2	0.0	0.0	0.0	0.0	-	-	0.0	-	0.0	0.0	0.0											
	3	0.0	0.0	0.0	0.0	-	-	0.0	-	0.0	0.0	0.0											
	4	0.0	0.0	0.0	0.0	-	-	0.0	-	0.0	0.0	0.0											
	5	0.0	0.0	0.0	0.0	-	-	0.0	-	0.0	0.0	0.0											
6	0.0	0.0	0.0	0.0	-	-	0.0	-	0.0	0.0	0.0												
7	0.0	0.0	0.0	0.0	-	-	0.0	-	0.0	0.0	0.0												
8	0.0	0.0	0.0	0.0	-	-	0.0	-	0.0	0.0	0.0												
9	0.0	0.0	0.0	0.0	-	-	0.0	-	0.0	0.0	0.0												
日合計		0.0	0.0	0.0	0.0	-	-	0.0	-	0.0	0.0	0.0											
12	9-10	2.0	0.0	0.5	0.0	-	-	0.0	-	0.0	0.0	0.0											
	11	2.0	1.0	7.5	2.7	-	-	0.0	-	0.0	0.0	0.0											
	12	2.0	2.7	8.4	7.5	-	-	0.0	-	0.0	0.1	0.0											
	13	2.0	6.1	9.0	11.4	-	-	0.0	-	0.0	5.0	0.0											
	14	2.0	9.4	7.8	8.3	-	-	0.0	-	0.4	8.0	0.0											
	15	2.0	2.6	3.3	4.6	-	-	0.0	-	5.1	31.9	3.3											
	16	1.2	1.8	4.9	4.4	-	-	0.0	-	2.3	0.3	0.4											
	17	1.2	4.5	10.2	9.4	-	-	0.0	-	0.7	0.2	1.7											
	18	1.2	0.5	13.0	0.4	-	-	0.0	-	0.8	0.0	3.8											
	19	1.1	0.0	16.4	2.7	-	-	0.0	-	0.1	0.0	0.1											
	20	1.1	1.0	8.6	4.2	-	-	0.0	-	0.0	0.0	0.0											
	21	1.1	10.8	1.0	3.3	-	-	0.0	-	0.4	2.0	1.4											
	22	1.1	0.7	0.0	0.3	-	-	0.0	-	2.6	0.5	7.4											
	23	1.0	0.0	0.0	0.0	-	-	0.0	-	4.6	0.0	15.9											
	0	2.0	0.0	0.0	0.0	-	-	0.0	-	3.7	2.2	8.5											
	1	12.0	0.0	0.0	0.0	-	-	0.0	-	8.4	1.8	8.3											
	2	11.0	0.0	0.0	0.1	-	-	0.0	-	15.0	2.4	8.8											
	3	2.2	0.2	0.0	0.0	-	-	0.0	-	10.0	1.9	12.9											
	4	2.2	0.2	0.0	0.3	-	-	0.0	-	5.0	0.2	5.4											
	5	2.2	1.1	0.0	0.4	-	-	0.0	-	4.2	1.8	2.2											
6	2.2	1.9	0.0	0.5	-	-	0.0	-	3.8	1.6	4.3												
7	2.2	1.1	0.0	2.2	-	-	0.0	-	5.4	2.5	2.2												
8	2.0	2.0	0.0	1.3	-	-	0.0	-	3.6	3.0	8.4												
9	2.0	1.9	0.0	1.4	-	-	0.2	-	0.5	1.2	0.1												
日合計		61.0	49.5	90.6	65.4	-	-	0.2	-	76.6	66.6	95.1											

近畿地方整備局 淀川水系 対象洪水観測所時間雨量表

洪水		S34. 8. 11																					
日	時	魚谷峠	平野	水口	勅旨	小原	笠取山	天理	鷺家口	世木堰堤	荒神橋	東本梅											
13 日	9-10	0.4	2.2	0.0	0.0	-	-	0.2	-	0.2	0.7	0.0											
	11	0.4	0.5	0.0	0.0	-	-	0.2	-	0.0	0.1	0.0											
	12	0.4	0.0	0.2	0.0	-	-	1.5	-	0.0	0.3	0.2											
	13	0.4	0.3	4.0	0.8	-	-	1.4	-	0.3	0.2	1.1											
	14	0.4	0.1	3.4	17.3	-	-	0.0	-	0.0	0.1	0.6											
	15	0.0	1.7	1.0	1.1	-	-	1.2	-	1.2	9.1	1.4											
	16	30.0	0.9	2.4	6.2	-	-	1.3	-	4.0	49.5	13.2											
	17	53.0	15.2	5.4	8.6	-	-	3.0	-	14.3	20.0	2.8											
	18	41.7	5.9	2.3	7.0	-	-	36.0	-	2.0	56.0	0.5											
	19	41.7	6.7	1.3	3.0	-	-	12.0	-	18.0	41.0	9.1											
	20	41.6	2.8	23.9	0.7	-	-	28.0	-	19.0	28.5	11.6											
	21	15.0	1.5	23.7	0.4	-	-	19.0	-	20.0	15.5	8.3											
	22	5.0	1.8	2.8	7.1	-	-	7.0	-	5.4	4.7	3.3											
	23	7.0	6.6	6.0	5.7	-	-	14.0	-	8.0	4.6	11.4											
	0	12.0	9.7	8.0	9.1	-	-	2.0	-	11.0	11.0	23.8											
	1	9.0	9.9	28.1	8.1	-	-	10.0	-	14.5	9.0	19.3											
	2	4.0	20.0	42.5	27.4	-	-	11.0	-	6.0	7.0	7.9											
	3	13.0	23.1	18.8	24.5	-	-	15.0	-	11.5	13.0	10.9											
	4	14.0	17.8	5.7	14.9	-	-	7.0	-	8.5	11.0	5.4											
	5	8.0	8.2	9.5	4.9	-	-	5.0	-	5.5	4.0	5.6											
6	7.0	5.3	6.0	5.2	-	-	1.0	-	5.4	4.0	3.3												
7	4.0	4.6	5.7	5.6	-	-	0.0	-	3.3	1.6	0.6												
8	3.0	2.6	0.3	2.2	-	-	0.0	-	2.0	1.2	0.1												
9	0.0	0.0	0.0	0.2	-	-	0.0	-	0.1	0.0	0.0												
日合計		311.0	147.4	201.0	160.0	-	-	175.8	-	160.2	292.1	140.4											
*総雨量		372.0	196.9	291.6	225.4	-	-	176.0	-	236.8	358.7	235.5											

311.0

近畿地方整備局 淀川水系 対象洪水観測所時間雨量表

洪水		S34. 9. 25																				
日	時	高屋川橋	上弓削	京北 (気)	黒田 (102)	上黒田	広河原 (16)	鎌倉 (13)	花背	榎	園部 (15)	園部 (気)	園部 (府)	殿田 (14)	新町 (05)	新庄 (04)	亀岡	亀岡 (07)	周山 (府)	周山 (03)	雲ヶ畑 (08)	上賀茂
25	9-10	-	-	-	0.0	-	-	-	-	-	-	-	-	-	-	0.0	-	0.0	-	0.0	0.0	-
	11	-	-	-	0.0	-	-	-	-	-	-	-	-	-	-	0.0	-	0.0	-	3.0	0.0	-
	12	-	-	-	6.2	-	-	-	-	-	-	-	-	-	-	0.0	-	0.0	-	2.0	0.0	-
	13	-	-	-	0.6	-	-	-	-	-	-	-	-	-	-	0.0	-	0.0	-	2.3	0.0	-
	14	-	-	-	11.0	-	-	-	-	-	-	-	-	-	-	0.0	-	0.0	-	5.7	0.0	-
	15	-	-	-	5.4	-	-	-	-	-	-	-	-	-	-	0.0	-	11.8	-	2.0	0.0	-
	16	-	-	-	0.4	-	-	-	-	-	-	-	-	-	-	0.0	-	1.3	-	0.2	0.0	-
	17	-	-	-	0.0	-	-	-	-	-	-	-	-	-	-	0.0	-	0.0	-	0.0	0.0	-
	18	-	-	-	0.2	-	-	-	-	-	-	-	-	-	-	0.0	-	0.0	-	1.8	0.0	-
	19	-	-	-	1.3	-	-	-	-	-	-	-	-	-	-	0.0	-	1.8	-	2.0	0.0	-
	20	-	-	-	0.8	-	-	-	-	-	-	-	-	-	-	0.0	-	2.3	-	1.0	0.0	-
	21	-	-	-	2.1	-	-	-	-	-	-	-	-	-	-	0.0	-	1.3	-	0.3	0.0	-
	22	-	-	-	0.0	-	-	-	-	-	-	-	-	-	-	0.0	-	0.5	-	0.3	0.0	-
	23	-	-	-	0.0	-	-	-	-	-	-	-	-	-	-	0.0	-	0.0	-	0.3	0.0	-
	0	-	-	-	0.0	-	-	-	-	-	-	-	-	-	-	0.0	-	0.0	-	0.1	0.0	-
	1	-	-	-	1.8	-	-	-	-	-	-	-	-	-	-	0.0	-	0.0	-	2.0	0.0	-
	2	-	-	-	4.2	-	-	-	-	-	-	-	-	-	-	0.0	-	3.6	-	2.0	6.0	-
	3	-	-	-	6.3	-	-	-	-	-	-	-	-	-	-	0.0	-	7.8	-	4.7	12.0	-
	4	-	-	-	0.1	-	-	-	-	-	-	-	-	-	-	0.0	-	3.3	-	0.3	6.0	-
5	-	-	-	0.3	-	-	-	-	-	-	-	-	-	-	0.0	-	0.8	-	1.0	3.0	-	
6	-	-	-	3.1	-	-	-	-	-	-	-	-	-	-	0.0	-	1.8	-	2.2	6.0	-	
7	-	-	-	1.9	-	-	-	-	-	-	-	-	-	-	0.0	-	1.3	-	1.7	3.0	-	
8	-	-	-	0.2	-	-	-	-	-	-	-	-	-	-	0.0	-	0.5	-	0.1	3.0	-	
9	-	-	-	0.0	-	-	-	-	-	-	-	-	-	-	0.0	-	0.0	-	0.0	3.0	-	
日合計		-	-	-	45.9	-	-	-	-	-	-	-	-	-	0.0	-	38.1	-	35.0	42.0	-	
26	9-10	-	-	-	0.8	-	-	-	-	-	-	-	-	-	-	0.0	-	0.9	-	2.0	3.0	-
	11	-	-	-	4.5	-	-	-	-	-	-	-	-	-	-	4.0	-	4.1	-	1.5	10.0	-
	12	-	-	-	6.7	-	-	-	-	-	-	-	-	-	-	4.0	-	5.5	-	14.5	4.0	-
	13	-	-	-	9.8	-	-	-	-	-	-	-	-	-	-	30.0	-	4.5	-	2.0	4.0	-
	14	-	-	-	7.7	-	-	-	-	-	-	-	-	-	-	5.0	-	4.5	-	6.0	4.0	-
	15	-	-	-	10.4	-	-	-	-	-	-	-	-	-	-	12.0	-	9.9	-	6.0	15.0	-
	16	-	-	-	14.2	-	-	-	-	-	-	-	-	-	-	12.0	-	6.9	-	12.0	10.0	-
	17	-	-	-	10.0	-	-	-	-	-	-	-	-	-	-	22.0	-	10.4	-	8.0	19.0	-
	18	-	-	-	14.2	-	-	-	-	-	-	-	-	-	-	23.0	-	7.0	-	12.0	8.0	-
	19	-	-	-	17.1	-	-	-	-	-	-	-	-	-	-	5.0	-	12.6	-	11.0	10.0	-
	20	-	-	-	23.6	-	-	-	-	-	-	-	-	-	-	15.0	-	8.5	-	35.0	25.0	-
	21	-	-	-	40.0	-	-	-	-	-	-	-	-	-	-	47.0	-	27.5	-	35.0	50.0	-
	22	-	-	-	10.6	-	-	-	-	-	-	-	-	-	-	2.0	-	5.1	-	10.0	7.0	-
	23	-	-	-	6.6	-	-	-	-	-	-	-	-	-	-	2.0	-	0.8	-	1.5	2.0	-
	0	-	-	-	3.9	-	-	-	-	-	-	-	-	-	-	2.0	-	0.6	-	2.5	1.0	-
	1	-	-	-	1.3	-	-	-	-	-	-	-	-	-	-	0.0	-	0.1	-	2.0	0.0	-
	2	-	-	-	0.1	-	-	-	-	-	-	-	-	-	-	0.0	-	0.0	-	0.0	0.0	-
	3	-	-	-	1.0	-	-	-	-	-	-	-	-	-	-	0.0	-	0.0	-	0.0	0.0	-
	4	-	-	-	0.2	-	-	-	-	-	-	-	-	-	-	0.0	-	0.0	-	1.0	0.0	-
5	-	-	-	1.3	-	-	-	-	-	-	-	-	-	-	0.0	-	0.0	-	0.0	0.0	-	
6	-	-	-	0.1	-	-	-	-	-	-	-	-	-	-	0.0	-	0.0	-	0.0	0.0	-	
7	-	-	-	0.5	-	-	-	-	-	-	-	-	-	-	0.0	-	0.0	-	0.0	0.0	-	
8	-	-	-	0.0	-	-	-	-	-	-	-	-	-	-	0.0	-	0.0	-	0.0	0.0	-	
9	-	-	-	0.0	-	-	-	-	-	-	-	-	-	-	0.0	-	0.0	-	0.0	0.0	-	
日合計		-	-	-	184.6	-	-	-	-	-	-	-	-	-	185.0	-	108.9	-	162.0	172.0	-	
*総雨量		-	-	-	230.5	-	-	-	-	-	-	-	-	-	185.0	-	147.0	-	197.0	214.0	-	

*総雨量は一連降雨の合計

近畿地方整備局 淀川水系 対象洪水観測所時間雨量表

洪水		S34. 9. 25																					
日	時	京都 (気)	京都	花背 (01)	花背峠 (気)	大原	比叡山 (09)	倉垣 (水)	歌垣 (75)	余野	箕面 (気)	西別院 (06)	山崎 (30)	長岡京 (気)	乙訓	八幡 (70)	八幡	巨椋池 (35)	松井 (69)	宇治	小栗栖	勸修寺	
25	9-10	0.0	-	-	-	-	0.9	-	-	-	-	0.0	-	-	-	-	-	-	-	-	0.6	0.0	-
	11	0.5	-	-	-	-	0.1	-	-	-	-	2.0	-	-	-	-	-	-	-	-	0.0	0.0	-
	12	0.0	-	-	-	-	0.0	-	-	-	-	0.0	-	-	-	-	-	-	-	-	0.0	0.0	-
	13	0.2	-	-	-	-	0.3	-	-	-	-	3.6	-	-	-	-	-	-	-	-	0.0	10.0	-
	14	2.0	-	-	-	-	3.1	-	-	-	-	5.0	-	-	-	-	-	-	-	-	7.8	6.0	-
	15	3.3	-	-	-	-	19.0	-	-	-	-	1.2	-	-	-	-	-	-	-	-	8.0	0.0	-
	16	0.7	-	-	-	-	3.2	-	-	-	-	0.0	-	-	-	-	-	-	-	-	0.3	0.0	-
	17	0.2	-	-	-	-	0.5	-	-	-	-	0.0	-	-	-	-	-	-	-	-	3.1	6.0	-
	18	1.2	-	-	-	-	4.7	-	-	-	-	1.2	-	-	-	-	-	-	-	-	4.6	8.0	-
	19	1.4	-	-	-	-	3.5	-	-	-	-	2.2	-	-	-	-	-	-	-	-	4.6	0.0	-
	20	1.8	-	-	-	-	1.1	-	-	-	-	1.2	-	-	-	-	-	-	-	-	0.7	0.0	-
	21	0.1	-	-	-	-	0.4	-	-	-	-	0.0	-	-	-	-	-	-	-	-	0.0	0.0	-
	22	0.3	-	-	-	-	0.0	-	-	-	-	0.0	-	-	-	-	-	-	-	-	0.2	0.0	-
	23	0.0	-	-	-	-	0.0	-	-	-	-	0.0	-	-	-	-	-	-	-	-	0.0	0.0	-
	0	0.0	-	-	-	-	0.9	-	-	-	-	0.0	-	-	-	-	-	-	-	-	2.5	2.0	-
	1	3.5	-	-	-	-	2.3	-	-	-	-	2.2	-	-	-	-	-	-	-	-	2.3	3.0	-
	2	2.7	-	-	-	-	6.8	-	-	-	-	5.2	-	-	-	-	-	-	-	-	6.4	8.0	-
	3	3.5	-	-	-	-	0.8	-	-	-	-	1.2	-	-	-	-	-	-	-	-	0.0	0.0	-
	4	0.2	-	-	-	-	0.3	-	-	-	-	2.2	-	-	-	-	-	-	-	-	0.0	0.0	-
5	0.2	-	-	-	-	0.6	-	-	-	-	1.2	-	-	-	-	-	-	-	-	0.3	0.0	-	
6	1.5	-	-	-	-	3.6	-	-	-	-	1.2	-	-	-	-	-	-	-	-	0.6	1.0	-	
7	0.2	-	-	-	-	0.5	-	-	-	-	0.0	-	-	-	-	-	-	-	-	0.3	2.0	-	
8	0.3	-	-	-	-	0.1	-	-	-	-	0.0	-	-	-	-	-	-	-	-	0.1	0.0	-	
9	0.0	-	-	-	-	0.1	-	-	-	-	0.0	-	-	-	-	-	-	-	-	0.1	0.0	-	
日合計		23.8	-	-	-	-	52.8	-	-	-	-	29.6	-	-	-	-	-	-	-	-	42.5	46.0	-
26	9-10	0.0	-	-	-	-	1.5	-	-	-	-	1.2	-	-	-	-	-	-	-	-	0.1	0.0	-
	11	0.6	-	-	-	-	6.8	-	-	-	-	4.2	-	-	-	-	-	-	-	-	3.0	3.0	-
	12	1.6	-	-	-	-	4.0	-	-	-	-	1.2	-	-	-	-	-	-	-	-	2.7	3.0	-
	13	5.0	-	-	-	-	8.8	-	-	-	-	2.2	-	-	-	-	-	-	-	-	1.3	5.0	-
	14	4.2	-	-	-	-	4.6	-	-	-	-	8.2	-	-	-	-	-	-	-	-	7.2	3.0	-
	15	10.6	-	-	-	-	10.0	-	-	-	-	12.2	-	-	-	-	-	-	-	-	9.8	6.0	-
	16	12.6	-	-	-	-	11.6	-	-	-	-	17.7	-	-	-	-	-	-	-	-	14.0	16.0	-
	17	11.1	-	-	-	-	11.4	-	-	-	-	11.7	-	-	-	-	-	-	-	-	8.0	10.0	-
	18	11.3	-	-	-	-	10.6	-	-	-	-	10.7	-	-	-	-	-	-	-	-	8.0	12.0	-
	19	14.2	-	-	-	-	13.2	-	-	-	-	13.0	-	-	-	-	-	-	-	-	7.4	8.0	-
	20	9.6	-	-	-	-	9.1	-	-	-	-	25.0	-	-	-	-	-	-	-	-	4.6	9.0	-
	21	15.6	-	-	-	-	10.4	-	-	-	-	40.0	-	-	-	-	-	-	-	-	5.2	0.0	-
	22	2.0	-	-	-	-	3.3	-	-	-	-	5.7	-	-	-	-	-	-	-	-	1.8	0.0	-
	23	0.2	-	-	-	-	0.3	-	-	-	-	2.7	-	-	-	-	-	-	-	-	0.4	0.0	-
	0	1.2	-	-	-	-	1.6	-	-	-	-	3.7	-	-	-	-	-	-	-	-	0.0	0.0	-
	1	0.2	-	-	-	-	0.2	-	-	-	-	0.0	-	-	-	-	-	-	-	-	0.0	0.0	-
	2	0.0	-	-	-	-	0.1	-	-	-	-	0.0	-	-	-	-	-	-	-	-	0.0	0.0	-
	3	0.0	-	-	-	-	0.1	-	-	-	-	0.0	-	-	-	-	-	-	-	-	0.0	0.0	-
	4	0.0	-	-	-	-	0.1	-	-	-	-	1.0	-	-	-	-	-	-	-	-	0.0	0.0	-
5	0.0	-	-	-	-	0.1	-	-	-	-	0.0	-	-	-	-	-	-	-	-	0.0	0.0	-	
6	0.0	-	-	-	-	0.0	-	-	-	-	0.0	-	-	-	-	-	-	-	-	0.0	0.0	-	
7	0.0	-	-	-	-	0.0	-	-	-	-	0.0	-	-	-	-	-	-	-	-	0.0	0.0	-	
8	0.0	-	-	-	-	0.0	-	-	-	-	0.0	-	-	-	-	-	-	-	-	0.0	0.0	-	
9	0.0	-	-	-	-	0.0	-	-	-	-	0.0	-	-	-	-	-	-	-	-	0.0	0.0	-	
日合計		100.0	-	-	-	-	107.8	-	-	-	-	160.4	-	-	-	-	-	-	-	-	73.5	75.0	-
*総雨量		123.8	-	-	-	-	160.6	-	-	-	-	190.0	-	-	-	-	-	-	-	-	116.0	121.0	-

*総雨量は一連降雨の合計

近畿地方整備局 淀川水系 対象洪水観測所時間雨量表

洪水		S34.9.25																					
日	時	山科 (01)	天ヶ瀬 (30)	笠取	西笠取 (28)	荒木	大津 (気)	瀬田川 (27)	宮村 (28)	田代	信楽 (県)	雲井 (24)	信楽 (気)	横山 (60)	新田 (19)	玉滝 (55)	甲賀	柘植 (54)	土山 (気)	枚方 (31)	枚方 (気)	生駒山 (気)	
25	9-10	-	-	0.9	-	-	-	0.7	0.4	0.0	-	3.0	-	-	0.0	0.1	-	0.0	0.0	1.2	-	-	
	11	-	-	0.0	-	-	-	0.1	0.0	0.0	-	3.0	-	-	0.0	0.1	-	1.7	0.7	0.0	-	-	
	12	-	-	0.0	-	-	-	0.0	0.0	0.0	-	12.0	-	-	0.0	0.4	-	0.1	1.3	0.0	-	-	
	13	-	-	0.3	-	-	-	0.0	0.0	1.0	-	12.0	-	-	7.0	2.2	-	6.2	0.1	1.8	-	-	
	14	-	-	2.5	-	-	-	2.2	3.0	5.9	-	12.0	-	-	6.0	6.5	-	2.6	7.0	0.0	-	-	
	15	-	-	3.4	-	-	-	7.4	0.8	3.5	-	27.0	-	-	2.0	1.2	-	2.2	0.2	0.0	-	-	
	16	-	-	3.0	-	-	-	5.3	4.8	5.4	-	27.0	-	-	7.0	2.7	-	13.4	2.0	1.6	-	-	
	17	-	-	1.3	-	-	-	1.6	3.2	6.2	-	28.0	-	-	7.0	4.8	-	11.4	3.6	2.2	-	-	
	18	-	-	4.5	-	-	-	4.2	6.0	8.0	-	7.0	-	-	11.0	10.5	-	12.7	8.8	2.0	-	-	
	19	-	-	5.0	-	-	-	5.5	5.3	5.8	-	7.0	-	-	8.0	13.3	-	7.6	6.3	0.6	-	-	
26	20	-	-	0.3	-	-	-	1.0	2.5	7.7	-	7.0	-	-	5.0	6.5	-	0.4	3.6	0.0	-	-	
	21	-	-	2.9	-	-	-	2.3	1.6	5.3	-	1.0	-	-	4.0	3.1	-	4.2	2.9	0.0	-	-	
	22	-	-	0.4	-	-	-	0.9	1.2	0.8	-	1.0	-	-	0.0	0.4	-	0.2	0.5	0.0	-	-	
	23	-	-	0.0	-	-	-	0.0	0.0	0.0	-	1.0	-	-	0.0	0.0	-	0.3	0.1	0.9	-	-	
	0	-	-	0.6	-	-	-	0.9	2.6	0.0	-	0.0	-	-	4.0	3.0	-	6.4	2.6	3.3	-	-	
	1	-	-	3.0	-	-	-	4.3	5.0	2.3	-	0.0	-	-	8.0	5.7	-	0.0	5.8	4.8	-	-	
	2	-	-	7.5	-	-	-	4.4	2.0	2.8	-	0.0	-	-	3.0	3.1	-	16.6	17.4	0.8	-	-	
	3	-	-	0.3	-	-	-	0.4	0.0	0.1	-	0.0	-	-	1.0	0.2	-	0.0	11.3	0.2	-	-	
	4	-	-	0.2	-	-	-	0.0	0.0	0.5	-	0.0	-	-	1.0	0.9	-	1.0	8.8	0.6	-	-	
	5	-	-	0.2	-	-	-	0.1	0.0	0.3	-	0.0	-	-	4.0	3.1	-	8.5	21.2	0.2	-	-	
日合計	6	-	-	0.8	-	-	-	2.3	0.7	6.6	-	0.0	-	-	8.0	8.7	-	12.0	48.0	0.0	-	-	
	7	-	-	0.5	-	-	-	0.7	2.9	1.4	-	0.0	-	-	7.0	6.4	-	10.2	6.6	0.0	-	-	
	8	-	-	1.2	-	-	-	0.5	0.4	0.0	-	0.0	-	-	1.0	1.8	-	3.3	9.8	0.0	-	-	
	9	-	-	0.1	-	-	-	0.2	0.0	0.8	-	0.0	-	-	2.0	0.3	-	9.0	2.0	0.0	-	-	
	日合計	-	-	38.9	-	-	-	45.0	42.4	64.4	-	148.0	-	-	96.0	85.0	-	130.0	170.6	20.2	-	-	
	26	9-10	-	-	1.0	-	-	-	1.8	1.0	4.8	-	0.0	-	-	3.0	5.1	-	8.0	0.0	0.3	-	-
		11	-	-	2.4	-	-	-	2.5	4.2	3.7	-	0.0	-	-	6.0	6.9	-	16.3	0.7	0.5	-	-
		12	-	-	5.6	-	-	-	7.4	8.4	15.6	-	0.0	-	-	7.0	9.6	-	11.4	1.3	1.0	-	-
		13	-	-	3.4	-	-	-	3.6	6.4	3.3	-	0.0	-	-	5.0	9.3	-	12.3	9.2	0.2	-	-
		14	-	-	8.4	-	-	-	8.1	11.5	9.1	-	0.0	-	-	8.0	7.4	-	14.5	8.0	3.4	-	-
15		-	-	13.4	-	-	-	10.3	14.9	13.5	-	0.0	-	-	14.0	15.1	-	9.5	20.3	2.8	-	-	
16		-	-	15.4	-	-	-	11.7	16.6	16.5	-	0.0	-	-	17.0	15.0	-	22.0	16.8	3.4	-	-	
17		-	-	12.1	-	-	-	9.6	11.0	16.0	-	0.0	-	-	10.0	15.6	-	30.0	16.0	3.7	-	-	
18		-	-	12.3	-	-	-	10.7	12.0	10.5	-	0.0	-	-	18.0	18.6	-	30.0	24.4	2.0	-	-	
19		-	-	9.0	-	-	-	9.0	8.0	15.5	-	0.0	-	-	15.0	19.4	-	31.0	30.2	4.9	-	-	
日合計	20	-	-	10.0	-	-	-	8.0	10.2	19.0	-	0.0	-	-	19.0	17.3	-	41.0	34.9	0.6	-	-	
	21	-	-	5.2	-	-	-	2.8	4.0	3.9	-	0.0	-	-	6.0	4.0	-	19.4	31.1	7.7	-	-	
	22	-	-	2.5	-	-	-	1.5	7.2	14.6	-	0.0	-	-	5.0	10.7	-	3.0	3.0	1.0	-	-	
	23	-	-	0.1	-	-	-	0.6	2.0	6.0	-	0.0	-	-	8.0	8.0	-	5.7	4.2	0.3	-	-	
	0	-	-	0.2	-	-	-	1.2	1.0	8.4	-	0.0	-	-	3.0	3.3	-	4.4	5.9	0.0	-	-	
	1	-	-	0.0	-	-	-	0.2	0.6	0.8	-	0.0	-	-	0.0	0.5	-	0.3	0.5	0.0	-	-	
	2	-	-	0.0	-	-	-	0.3	0.0	0.0	-	0.0	-	-	0.0	0.0	-	0.0	0.0	0.0	-	-	
	3	-	-	0.0	-	-	-	0.3	0.0	0.0	-	0.0	-	-	0.0	0.0	-	0.0	0.0	0.0	-	-	
	4	-	-	0.0	-	-	-	0.0	0.0	0.0	-	0.0	-	-	0.0	0.0	-	0.0	0.0	0.0	-	-	
	5	-	-	0.0	-	-	-	0.0	0.0	0.0	-	0.0	-	-	0.0	0.0	-	0.0	0.0	0.0	-	-	
*総雨量	6	-	-	0.0	-	-	-	0.0	0.0	0.0	-	0.0	-	-	0.0	0.0	-	0.0	0.0	0.0	-	-	
	7	-	-	0.0	-	-	-	0.0	0.0	0.0	-	0.0	-	-	0.0	0.0	-	0.0	0.0	0.0	-	-	
	8	-	-	0.0	-	-	-	0.0	0.0	0.0	-	0.0	-	-	0.0	0.0	-	0.0	0.0	0.0	-	-	
	9	-	-	0.0	-	-	-	0.0	0.0	0.0	-	0.0	-	-	0.0	0.0	-	0.0	0.0	0.0	-	-	
	日合計	-	-	101.0	-	-	-	89.6	119.0	161.2	-	0.0	-	-	144.0	165.8	-	258.8	206.5	31.8	-	-	
	*総雨量	-	-	139.9	-	-	-	134.6	161.4	225.6	-	148.0	-	-	240.0	250.8	-	388.8	377.1	52.0	-	-	

*総雨量は一連降雨の合計

近畿地方整備局 淀川水系 対象洪水観測所時間雨量表

洪水		S34. 9. 25																				
日	時	田辺	田辺 (6.8)	田辺 (気)	菱田	井手	木津	奈良 (気)	加茂 (6.7)	鷲峰山 (気)	鷲峰山	布目ダム (水)	峰寺 (水)	高山ダム (水)	多羅尾 (3.7)	尾山 (6.5)	島ヶ原 (5.6)	五瀬 (3.4)	島ヶ原	上野 (5.3)	上野 (気)	荒木 (7.1)
25	9-10	-	2.2	-	-	-	-	0.0	0.0	-	-	-	-	-	-	0.0	0.0	-	-	0.0	-	-
	11	-	0.1	-	-	-	-	0.0	0.0	-	-	-	-	-	-	0.0	0.0	-	-	0.0	-	-
	12	-	0.0	-	-	-	-	0.0	0.0	-	-	-	-	-	-	13.0	0.0	-	-	0.0	-	-
	13	-	0.2	-	-	-	-	0.4	0.0	-	-	-	-	-	-	0.0	8.0	-	-	2.0	-	-
	14	-	7.0	-	-	-	-	1.6	2.6	-	-	-	-	-	-	0.0	5.6	-	-	0.2	-	-
	15	-	1.6	-	-	-	-	0.6	1.9	-	-	-	-	-	-	6.0	1.6	-	-	2.6	-	-
	16	-	0.4	-	-	-	-	17.9	5.1	-	-	-	-	-	-	6.0	5.0	-	-	2.5	-	-
	17	-	4.3	-	-	-	-	2.1	1.8	-	-	-	-	-	-	6.0	5.4	-	-	4.6	-	-
	18	-	4.4	-	-	-	-	5.1	3.0	-	-	-	-	-	-	7.0	9.5	-	-	16.9	-	-
	19	-	3.7	-	-	-	-	12.9	4.4	-	-	-	-	-	-	20.0	5.0	-	-	10.7	-	-
	20	-	0.1	-	-	-	-	0.2	1.2	-	-	-	-	-	-	2.0	10.3	-	-	2.0	-	-
	21	-	0.1	-	-	-	-	0.1	0.0	-	-	-	-	-	-	0.0	5.1	-	-	1.9	-	-
	22	-	0.1	-	-	-	-	0.1	0.0	-	-	-	-	-	-	0.0	0.0	-	-	0.1	-	-
	23	-	0.0	-	-	-	-	0.0	0.0	-	-	-	-	-	-	3.0	0.0	-	-	0.0	-	-
	0	-	3.2	-	-	-	-	4.0	1.9	-	-	-	-	-	-	2.0	2.9	-	-	0.0	-	-
	1	-	2.1	-	-	-	-	1.9	3.3	-	-	-	-	-	-	2.0	3.1	-	-	0.0	-	-
	2	-	6.3	-	-	-	-	4.6	3.8	-	-	-	-	-	-	0.0	2.1	-	-	0.0	-	-
	3	-	0.0	-	-	-	-	0.0	0.0	-	-	-	-	-	-	0.0	0.1	-	-	0.0	-	-
	4	-	0.0	-	-	-	-	0.1	0.0	-	-	-	-	-	-	1.0	0.0	-	-	0.0	-	-
5	-	1.2	-	-	-	-	0.5	0.0	-	-	-	-	-	-	0.0	0.0	-	-	0.0	-	-	
6	-	1.0	-	-	-	-	0.1	1.8	-	-	-	-	-	-	0.0	2.4	-	-	0.0	-	-	
7	-	0.2	-	-	-	-	0.1	2.2	-	-	-	-	-	-	0.0	2.6	-	-	0.0	-	-	
8	-	0.0	-	-	-	-	0.0	1.0	-	-	-	-	-	-	5.0	1.6	-	-	0.0	-	-	
9	-	0.0	-	-	-	-	0.0	0.0	-	-	-	-	-	-	2.0	0.2	-	-	0.0	-	-	
日合計		-	38.2	-	-	-	-	52.3	34.0	-	-	-	-	-	-	75.0	70.5	-	-	43.5	-	-
26	9-10	-	0.0	-	-	-	-	0.4	2.8	-	-	-	-	-	-	8.0	0.6	-	-	1.9	-	-
	11	-	0.8	-	-	-	-	2.2	0.2	-	-	-	-	-	-	4.0	1.4	-	-	2.8	-	-
	12	-	0.2	-	-	-	-	0.1	1.0	-	-	-	-	-	-	10.0	6.3	-	-	7.0	-	-
	13	-	0.8	-	-	-	-	1.4	11.4	-	-	-	-	-	-	16.0	4.7	-	-	8.0	-	-
	14	-	4.8	-	-	-	-	6.0	5.6	-	-	-	-	-	-	16.0	9.2	-	-	18.3	-	-
	15	-	6.4	-	-	-	-	10.6	15.0	-	-	-	-	-	-	17.0	11.8	-	-	26.3	-	-
	16	-	9.0	-	-	-	-	13.9	24.0	-	-	-	-	-	-	20.0	15.0	-	-	26.3	-	-
	17	-	5.7	-	-	-	-	14.1	10.0	-	-	-	-	-	-	3.0	9.8	-	-	17.0	-	-
	18	-	6.7	-	-	-	-	13.5	16.0	-	-	-	-	-	-	16.0	9.3	-	-	17.1	-	-
	19	-	4.4	-	-	-	-	9.7	10.0	-	-	-	-	-	-	12.0	6.9	-	-	15.6	-	-
	20	-	3.0	-	-	-	-	8.8	6.0	-	-	-	-	-	-	4.0	8.5	-	-	21.8	-	-
	21	-	5.8	-	-	-	-	8.5	5.0	-	-	-	-	-	-	6.0	4.9	-	-	7.9	-	-
	22	-	0.9	-	-	-	-	3.0	1.6	-	-	-	-	-	-	14.0	3.8	-	-	2.0	-	-
	23	-	0.3	-	-	-	-	6.4	0.8	-	-	-	-	-	-	6.0	17.3	-	-	5.8	-	-
	0	-	0.0	-	-	-	-	3.6	0.6	-	-	-	-	-	-	0.0	6.3	-	-	1.9	-	-
	1	-	0.0	-	-	-	-	0.2	0.0	-	-	-	-	-	-	0.0	0.6	-	-	0.1	-	-
	2	-	0.0	-	-	-	-	0.0	0.0	-	-	-	-	-	-	0.0	0.0	-	-	0.0	-	-
	3	-	0.0	-	-	-	-	0.0	0.0	-	-	-	-	-	-	0.0	0.0	-	-	0.0	-	-
	4	-	0.0	-	-	-	-	0.0	0.0	-	-	-	-	-	-	0.0	0.0	-	-	0.0	-	-
5	-	0.0	-	-	-	-	0.0	0.0	-	-	-	-	-	-	0.0	0.0	-	-	0.0	-	-	
6	-	0.0	-	-	-	-	0.0	0.0	-	-	-	-	-	-	0.0	0.0	-	-	0.0	-	-	
7	-	0.0	-	-	-	-	0.0	0.0	-	-	-	-	-	-	0.0	0.0	-	-	0.0	-	-	
8	-	0.0	-	-	-	-	0.0	0.0	-	-	-	-	-	-	0.0	0.0	-	-	0.0	-	-	
9	-	0.0	-	-	-	-	0.0	0.0	-	-	-	-	-	-	0.0	0.0	-	-	0.0	-	-	
日合計		-	48.8	-	-	-	-	102.4	110.0	-	-	-	-	-	-	152.0	116.4	-	-	179.8	-	-
*総雨量		-	87.0	-	-	-	-	154.7	144.0	-	-	-	-	-	-	227.0	186.9	-	-	223.3	-	-

*総雨量は一連降雨の合計

近畿地方整備局 淀川水系 対象洪水観測所時間雨量表

洪水		S34. 9. 25																					
日	時	依那古 (65)	阿保 (51)	坂下 (63)	阿波 (52)	井之市 (水)	針 (気)	針ヶ別所 (水)	針ヶ別所 (66)	榎原 (61)	室生ダム (水)	笠間 (水)	室生 (水)	家野 (水)	名張 (気)	曽爾 (68)	曾爾 (水)	青蓮池ダム (水)	名張 (64)	国津 (水)	国見山 (気)	伊賀見 (水)	
25	9-10	-	0.0	-	0.0	-	-	-	0.0	0.0	-	-	0.0	-	-	0.0	-	-	0.0	-	-	-	-
	11	-	0.0	-	0.0	-	-	-	0.0	0.0	-	-	0.0	-	-	0.0	-	-	0.0	-	-	-	-
	12	-	0.0	-	0.0	-	-	-	0.0	0.0	-	-	6.0	-	-	1.5	-	-	0.5	-	-	-	-
	13	-	7.4	-	9.1	-	-	-	1.0	0.4	-	-	3.2	-	-	0.0	-	-	12.1	-	-	-	-
	14	-	0.5	-	0.8	-	-	-	1.0	0.0	-	-	1.0	-	-	0.2	-	-	0.3	-	-	-	-
	15	-	0.5	-	0.1	-	-	-	0.0	0.0	-	-	0.3	-	-	0.5	-	-	0.1	-	-	-	-
	16	-	2.6	-	2.0	-	-	-	1.0	0.0	-	-	1.8	-	-	1.8	-	-	1.7	-	-	-	-
	17	-	6.0	-	7.1	-	-	-	4.0	4.0	-	-	7.8	-	-	9.8	-	-	6.6	-	-	-	-
	18	-	11.0	-	9.5	-	-	-	8.0	7.6	-	-	4.7	-	-	4.8	-	-	9.1	-	-	-	-
	19	-	9.0	-	8.3	-	-	-	4.0	2.5	-	-	28.9	-	-	12.2	-	-	9.6	-	-	-	-
	20	-	3.0	-	4.0	-	-	-	2.0	3.5	-	-	23.4	-	-	13.7	-	-	8.7	-	-	-	-
	21	-	0.7	-	9.6	-	-	-	4.0	6.2	-	-	16.8	-	-	1.3	-	-	1.5	-	-	-	-
	22	-	0.8	-	0.9	-	-	-	0.0	0.1	-	-	0.2	-	-	1.0	-	-	0.8	-	-	-	-
	23	-	0.5	-	0.2	-	-	-	0.0	0.3	-	-	1.0	-	-	1.0	-	-	0.4	-	-	-	-
	0	-	6.5	-	5.9	-	-	-	4.0	4.0	-	-	3.3	-	-	3.8	-	-	3.1	-	-	-	-
	1	-	1.0	-	10.5	-	-	-	5.0	2.7	-	-	6.2	-	-	7.4	-	-	3.4	-	-	-	-
	2	-	2.7	-	7.3	-	-	-	1.0	1.3	-	-	1.3	-	-	2.5	-	-	3.8	-	-	-	-
	3	-	0.8	-	1.2	-	-	-	0.0	0.1	-	-	0.2	-	-	1.6	-	-	1.4	-	-	-	-
	4	-	0.4	-	2.4	-	-	-	0.0	0.3	-	-	1.8	-	-	2.1	-	-	1.3	-	-	-	-
5	-	3.2	-	4.1	-	-	-	1.0	1.4	-	-	4.2	-	-	4.8	-	-	2.3	-	-	-	-	
6	-	2.4	-	13.3	-	-	-	1.0	0.6	-	-	0.9	-	-	2.9	-	-	1.7	-	-	-	-	
7	-	8.5	-	3.6	-	-	-	0.0	0.0	-	-	1.4	-	-	4.9	-	-	0.6	-	-	-	-	
8	-	3.0	-	2.3	-	-	-	2.0	0.0	-	-	2.0	-	-	5.7	-	-	0.2	-	-	-	-	
9	-	3.7	-	3.4	-	-	-	1.0	0.6	-	-	4.4	-	-	7.0	-	-	4.0	-	-	-	-	
日合計		-	74.2	-	105.6	-	-	-	40.0	35.6	-	-	120.8	-	-	90.5	-	-	73.2	-	-	-	-
26	9-10	-	1.6	-	10.6	-	-	-	1.0	1.8	-	-	11.4	-	-	12.5	-	-	1.2	-	-	-	-
	11	-	3.4	-	5.0	-	-	-	6.0	2.2	-	-	16.2	-	-	14.5	-	-	4.2	-	-	-	-
	12	-	6.8	-	26.0	-	-	-	3.0	4.2	-	-	21.0	-	-	6.3	-	-	2.0	-	-	-	-
	13	-	14.0	-	6.4	-	-	-	3.0	8.2	-	-	31.0	-	-	7.5	-	-	13.6	-	-	-	-
	14	-	30.0	-	14.2	-	-	-	7.0	16.2	-	-	15.2	-	-	16.0	-	-	17.7	-	-	-	-
	15	-	33.5	-	24.4	-	-	-	8.0	21.8	-	-	21.2	-	-	18.4	-	-	27.5	-	-	-	-
	16	-	20.5	-	26.0	-	-	-	8.0	25.6	-	-	32.9	-	-	23.5	-	-	28.0	-	-	-	-
	17	-	19.0	-	22.0	-	-	-	9.0	24.7	-	-	25.0	-	-	24.0	-	-	29.7	-	-	-	-
	18	-	11.0	-	21.0	-	-	-	9.0	28.7	-	-	35.0	-	-	29.0	-	-	26.5	-	-	-	-
	19	-	26.0	-	34.0	-	-	-	14.0	36.2	-	-	36.2	-	-	36.0	-	-	43.0	-	-	-	-
	20	-	30.0	-	39.0	-	-	-	10.0	21.8	-	-	47.6	-	-	48.0	-	-	29.2	-	-	-	-
	21	-	7.0	-	32.5	-	-	-	9.0	7.1	-	-	32.4	-	-	12.1	-	-	7.4	-	-	-	-
	22	-	12.0	-	7.5	-	-	-	12.0	16.0	-	-	15.5	-	-	21.3	-	-	13.0	-	-	-	-
	23	-	9.0	-	6.4	-	-	-	16.0	8.0	-	-	19.0	-	-	18.5	-	-	11.3	-	-	-	-
	0	-	2.0	-	4.6	-	-	-	10.0	9.3	-	-	0.0	-	-	6.9	-	-	4.2	-	-	-	-
	1	-	0.2	-	0.7	-	-	-	0.0	0.8	-	-	0.0	-	-	0.2	-	-	0.1	-	-	-	-
	2	-	0.0	-	0.0	-	-	-	0.0	0.1	-	-	0.0	-	-	0.0	-	-	0.0	-	-	-	-
	3	-	0.0	-	0.0	-	-	-	0.0	0.0	-	-	0.0	-	-	0.0	-	-	0.0	-	-	-	-
	4	-	0.0	-	0.0	-	-	-	0.0	0.0	-	-	0.0	-	-	0.0	-	-	0.0	-	-	-	-
5	-	0.0	-	0.0	-	-	-	0.0	0.0	-	-	0.0	-	-	0.0	-	-	0.0	-	-	-	-	
6	-	0.0	-	0.0	-	-	-	0.0	0.0	-	-	0.0	-	-	0.0	-	-	0.0	-	-	-	-	
7	-	0.0	-	0.0	-	-	-	0.0	0.0	-	-	0.0	-	-	0.0	-	-	0.0	-	-	-	-	
8	-	0.0	-	0.0	-	-	-	0.0	0.0	-	-	0.0	-	-	0.0	-	-	0.0	-	-	-	-	
9	-	0.0	-	0.0	-	-	-	0.0	0.0	-	-	0.0	-	-	0.0	-	-	0.0	-	-	-	-	
日合計		-	226.0	-	280.3	-	-	-	125.0	232.7	-	-	359.6	-	-	294.7	-	-	258.6	-	-	-	-
*総雨量		-	300.2	-	385.9	-	-	-	165.0	268.3	-	-	480.4	-	-	385.2	-	-	331.8	-	-	-	-

*総雨量は一連降雨の合計

近畿地方整備局 淀川水系 対象洪水観測所時間雨量表

洪水		S34. 9. 25																				
日	時	曾爾 (気)	伊賀見 (7.2)	太郎生 (水)	太郎生 (5.7)	霧生 (水)	霧生 (5.0)	大宇陀 (気)	大宇陀 (水)	古市場 (水)	内牧 (水)	岩端 (5.9)	高見 (気)	山粕 (7.5)	桃俣 (7.1)	桃俣 (水)	土屋原 (7.3)	香野 (水)	神末 (水)	白山 (気)	粥見 (気)	黒津
25	9-10	-	-	-	0.0	-	-	-	-	0.0	-	0.0	-	-	-	-	-	-	-	-	-	-
	11	-	-	-	0.0	-	-	-	-	0.0	-	0.0	-	-	-	-	-	-	-	-	-	-
	12	-	-	-	0.9	-	-	-	-	0.0	-	2.0	-	-	-	-	-	-	-	-	-	-
	13	-	-	-	0.7	-	-	-	-	0.0	-	1.0	-	-	-	-	-	-	-	-	-	-
	14	-	-	-	0.3	-	-	-	-	0.0	-	1.0	-	-	-	-	-	-	-	-	-	-
	15	-	-	-	8.8	-	-	-	-	0.0	-	0.0	-	-	-	-	-	-	-	-	-	-
	16	-	-	-	2.1	-	-	-	-	0.5	-	1.0	-	-	-	-	-	-	-	-	-	-
	17	-	-	-	12.2	-	-	-	-	3.5	-	6.0	-	-	-	-	-	-	-	-	-	-
	18	-	-	-	4.4	-	-	-	-	9.5	-	7.0	-	-	-	-	-	-	-	-	-	-
	19	-	-	-	6.1	-	-	-	-	2.7	-	28.0	-	-	-	-	-	-	-	-	-	-
	20	-	-	-	2.0	-	-	-	-	3.4	-	11.0	-	-	-	-	-	-	-	-	-	-
	21	-	-	-	4.0	-	-	-	-	3.4	-	3.0	-	-	-	-	-	-	-	-	-	-
	22	-	-	-	1.0	-	-	-	-	0.0	-	2.0	-	-	-	-	-	-	-	-	-	-
	23	-	-	-	1.4	-	-	-	-	0.4	-	1.0	-	-	-	-	-	-	-	-	-	-
	0	-	-	-	3.4	-	-	-	-	6.4	-	8.0	-	-	-	-	-	-	-	-	-	-
	1	-	-	-	0.0	-	-	-	-	2.8	-	5.0	-	-	-	-	-	-	-	-	-	-
	2	-	-	-	0.0	-	-	-	-	0.0	-	1.0	-	-	-	-	-	-	-	-	-	-
	3	-	-	-	0.0	-	-	-	-	0.2	-	0.0	-	-	-	-	-	-	-	-	-	-
	4	-	-	-	26.2	-	-	-	-	0.1	-	4.0	-	-	-	-	-	-	-	-	-	-
5	-	-	-	0.0	-	-	-	-	1.7	-	1.0	-	-	-	-	-	-	-	-	-	-	
6	-	-	-	0.0	-	-	-	-	0.6	-	0.0	-	-	-	-	-	-	-	-	-	-	
7	-	-	-	0.0	-	-	-	-	4.4	-	1.0	-	-	-	-	-	-	-	-	-	-	
8	-	-	-	0.0	-	-	-	-	0.1	-	0.0	-	-	-	-	-	-	-	-	-	-	
9	-	-	-	1.5	-	-	-	-	0.1	-	2.0	-	-	-	-	-	-	-	-	-	-	
日合計		-	-	-	75.0	-	-	-	-	43.4	-	85.0	-	-	-	-	-	-	-	-	-	-
26	9-10	-	-	-	0.6	-	-	-	-	0.4	-	4.0	-	-	-	-	-	-	-	-	-	-
	11	-	-	-	4.4	-	-	-	-	1.5	-	9.0	-	-	-	-	-	-	-	-	-	-
	12	-	-	-	3.6	-	-	-	-	2.5	-	16.0	-	-	-	-	-	-	-	-	-	-
	13	-	-	-	16.1	-	-	-	-	5.0	-	49.0	-	-	-	-	-	-	-	-	-	-
	14	-	-	-	29.3	-	-	-	-	20.4	-	67.0	-	-	-	-	-	-	-	-	-	-
	15	-	-	-	40.2	-	-	-	-	32.5	-	46.0	-	-	-	-	-	-	-	-	-	-
	16	-	-	-	19.0	-	-	-	-	38.0	-	61.0	-	-	-	-	-	-	-	-	-	-
	17	-	-	-	24.8	-	-	-	-	8.5	-	74.0	-	-	-	-	-	-	-	-	-	-
	18	-	-	-	31.0	-	-	-	-	4.6	-	74.0	-	-	-	-	-	-	-	-	-	-
	19	-	-	-	48.0	-	-	-	-	22.2	-	94.0	-	-	-	-	-	-	-	-	-	-
	20	-	-	-	58.0	-	-	-	-	11.3	-	37.0	-	-	-	-	-	-	-	-	-	-
	21	-	-	-	18.0	-	-	-	-	7.8	-	8.0	-	-	-	-	-	-	-	-	-	-
	22	-	-	-	6.6	-	-	-	-	11.0	-	12.0	-	-	-	-	-	-	-	-	-	-
	23	-	-	-	13.6	-	-	-	-	4.4	-	7.0	-	-	-	-	-	-	-	-	-	-
	0	-	-	-	4.0	-	-	-	-	1.3	-	1.0	-	-	-	-	-	-	-	-	-	-
	1	-	-	-	0.6	-	-	-	-	0.0	-	0.0	-	-	-	-	-	-	-	-	-	-
	2	-	-	-	0.0	-	-	-	-	0.0	-	0.0	-	-	-	-	-	-	-	-	-	-
	3	-	-	-	0.0	-	-	-	-	0.0	-	0.0	-	-	-	-	-	-	-	-	-	-
	4	-	-	-	0.0	-	-	-	-	0.0	-	0.0	-	-	-	-	-	-	-	-	-	-
5	-	-	-	0.0	-	-	-	-	0.0	-	0.0	-	-	-	-	-	-	-	-	-	-	
6	-	-	-	0.0	-	-	-	-	0.0	-	0.0	-	-	-	-	-	-	-	-	-	-	
7	-	-	-	0.4	-	-	-	-	0.0	-	1.0	-	-	-	-	-	-	-	-	-	-	
8	-	-	-	0.0	-	-	-	-	0.0	-	0.0	-	-	-	-	-	-	-	-	-	-	
9	-	-	-	0.0	-	-	-	-	0.0	-	0.0	-	-	-	-	-	-	-	-	-	-	
日合計		-	-	-	318.2	-	-	-	-	171.4	-	560.0	-	-	-	-	-	-	-	-	-	-
*総雨量		-	-	-	393.2	-	-	-	-	214.8	-	645.0	-	-	-	-	-	-	-	-	-	-

*総雨量は一連降雨の合計

近畿地方整備局 淀川水系 対象洪水観測所時間雨量表

洪水		S34. 9. 25																				
日	時	大鳥居	笠取	高井	室生	三栖	神吉	桂	中川	北大河原	湯船	東別院	本梅	殿田	岩山	小田原	朝宮	南新田	大河原	大峯	高原	愛宕山
25	9-10	-	-	0.0	-	-	-	-	-	-	-	-	-	-	0.0	0.0	0.0	0.0	0.6	-	-	-
	11	-	-	0.0	-	-	-	-	-	-	-	-	-	-	0.0	0.0	0.0	0.0	1.5	-	-	-
	12	-	-	0.0	-	-	-	-	-	-	-	-	-	-	0.0	0.0	0.0	0.0	4.5	-	-	-
	13	-	-	0.0	-	-	-	-	-	-	-	-	-	-	0.0	0.0	5.6	3.0	11.9	-	-	-
	14	-	-	0.0	-	-	-	-	-	-	-	-	-	-	2.0	3.2	0.9	13.0	10.4	-	-	-
	15	-	-	0.0	-	-	-	-	-	-	-	-	-	-	8.0	3.0	4.3	2.8	9.1	-	-	-
	16	-	-	1.0	-	-	-	-	-	-	-	-	-	-	0.8	2.0	4.0	5.0	10.8	-	-	-
	17	-	-	3.0	-	-	-	-	-	-	-	-	-	-	2.5	2.1	6.2	15.0	12.4	-	-	-
	18	-	-	6.0	-	-	-	-	-	-	-	-	-	-	4.7	6.2	3.7	12.0	44.9	-	-	-
	19	-	-	9.0	-	-	-	-	-	-	-	-	-	-	4.2	3.3	1.6	16.0	14.8	-	-	-
	20	-	-	4.0	-	-	-	-	-	-	-	-	-	-	2.6	3.2	4.1	7.2	2.7	-	-	-
	21	-	-	9.0	-	-	-	-	-	-	-	-	-	-	2.0	1.5	10.4	5.6	3.7	-	-	-
	22	-	-	0.0	-	-	-	-	-	-	-	-	-	-	0.4	0.7	0.0	0.3	2.4	-	-	-
	23	-	-	0.0	-	-	-	-	-	-	-	-	-	-	0.0	0.0	0.0	0.0	0.0	-	-	-
0	-	-	3.0	-	-	-	-	-	-	-	-	-	-	1.8	2.9	3.1	3.0	0.0	-	-	-	
1	-	-	4.0	-	-	-	-	-	-	-	-	-	-	5.4	6.7	3.4	2.8	0.0	-	-	-	
2	-	-	1.0	-	-	-	-	-	-	-	-	-	-	3.8	1.9	2.2	4.0	0.0	-	-	-	
3	-	-	0.0	-	-	-	-	-	-	-	-	-	-	0.0	0.1	0.1	0.1	0.0	-	-	-	
4	-	-	0.0	-	-	-	-	-	-	-	-	-	-	0.0	0.0	0.2	6.0	0.0	-	-	-	
5	-	-	2.0	-	-	-	-	-	-	-	-	-	-	0.0	0.1	0.1	5.0	0.0	-	-	-	
6	-	-	1.0	-	-	-	-	-	-	-	-	-	-	1.2	1.0	2.5	4.5	0.0	-	-	-	
7	-	-	0.0	-	-	-	-	-	-	-	-	-	-	1.0	1.9	3.5	1.5	0.0	-	-	-	
8	-	-	0.0	-	-	-	-	-	-	-	-	-	-	0.2	0.0	0.5	0.0	0.0	-	-	-	
9	-	-	2.0	-	-	-	-	-	-	-	-	-	-	0.0	0.4	0.0	1.8	0.0	-	-	-	
日合計		-	-	45.0	-	-	-	-	-	-	-	-	-	-	40.6	40.2	56.4	108.6	129.7	-	-	-
26	9-10	-	-	3.0	-	-	-	-	-	-	-	-	-	-	0.0	4.0	1.9	4.7	0.0	-	-	-
	11	-	-	4.0	-	-	-	-	-	-	-	-	-	-	5.2	2.1	1.4	3.9	0.0	-	-	-
	12	-	-	8.0	-	-	-	-	-	-	-	-	-	-	2.5	10.1	10.2	12.9	0.0	-	-	-
	13	-	-	12.0	-	-	-	-	-	-	-	-	-	-	5.8	9.9	5.0	4.7	0.0	-	-	-
	14	-	-	19.0	-	-	-	-	-	-	-	-	-	-	11.0	15.9	10.0	12.0	0.0	-	-	-
	15	-	-	26.0	-	-	-	-	-	-	-	-	-	-	13.3	13.6	13.8	20.0	0.0	-	-	-
	16	-	-	30.0	-	-	-	-	-	-	-	-	-	-	10.2	12.5	16.6	20.0	0.0	-	-	-
	17	-	-	28.0	-	-	-	-	-	-	-	-	-	-	10.0	8.3	12.8	10.5	0.0	-	-	-
	18	-	-	36.0	-	-	-	-	-	-	-	-	-	-	9.2	9.7	10.0	17.5	0.0	-	-	-
	19	-	-	43.0	-	-	-	-	-	-	-	-	-	-	8.7	5.5	9.0	16.5	0.0	-	-	-
	20	-	-	39.0	-	-	-	-	-	-	-	-	-	-	7.0	4.4	10.7	22.5	0.0	-	-	-
	21	-	-	10.0	-	-	-	-	-	-	-	-	-	-	3.3	5.6	3.0	5.8	0.0	-	-	-
	22	-	-	18.0	-	-	-	-	-	-	-	-	-	-	6.3	2.5	8.9	4.6	0.0	-	-	-
	23	-	-	9.0	-	-	-	-	-	-	-	-	-	-	0.4	1.4	5.1	11.4	0.0	-	-	-
0	-	-	6.0	-	-	-	-	-	-	-	-	-	-	0.2	0.4	6.5	5.2	0.0	-	-	-	
1	-	-	1.0	-	-	-	-	-	-	-	-	-	-	0.0	0.0	0.8	1.0	0.0	-	-	-	
2	-	-	0.0	-	-	-	-	-	-	-	-	-	-	0.0	0.0	0.0	0.0	0.0	-	-	-	
3	-	-	0.0	-	-	-	-	-	-	-	-	-	-	0.0	0.0	0.0	0.0	0.0	-	-	-	
4	-	-	0.0	-	-	-	-	-	-	-	-	-	-	0.0	0.0	0.0	0.0	0.0	-	-	-	
5	-	-	0.0	-	-	-	-	-	-	-	-	-	-	0.0	0.0	0.0	0.0	0.0	-	-	-	
6	-	-	0.0	-	-	-	-	-	-	-	-	-	-	0.0	0.0	0.0	0.0	0.0	-	-	-	
7	-	-	0.0	-	-	-	-	-	-	-	-	-	-	0.0	0.0	0.0	0.0	0.0	-	-	-	
8	-	-	0.0	-	-	-	-	-	-	-	-	-	-	0.0	0.0	0.0	0.0	0.0	-	-	-	
9	-	-	0.0	-	-	-	-	-	-	-	-	-	-	0.0	0.0	0.0	0.0	0.0	-	-	-	
日合計		-	-	292.0	-	-	-	-	-	-	-	-	-	-	93.1	105.9	125.7	173.2	0.0	-	-	-
*総雨量		-	-	337.0	-	-	-	-	-	-	-	-	-	-	133.7	146.1	182.1	281.8	129.7	-	-	-

*総雨量は一連降雨の合計

近畿地方整備局 淀川水系 対象洪水観測所時間雨量表

洪水		S34.9.25																				
日	時	魚谷峠	平野	水口	勅旨	小原	笠取山	天理	鷺家口	世木堰堤	荒神橋	東本梅										
25	9-10	-	-	-	-	-	-	-	-	-	-	-	-	-	-	-	-	-	-	-	-	-
	11	-	-	-	-	-	-	-	-	-	-	-	-	-	-	-	-	-	-	-	-	-
	12	-	-	-	-	-	-	-	-	-	-	-	-	-	-	-	-	-	-	-	-	-
	13	-	-	-	-	-	-	-	-	-	-	-	-	-	-	-	-	-	-	-	-	-
	14	-	-	-	-	-	-	-	-	-	-	-	-	-	-	-	-	-	-	-	-	-
	15	-	-	-	-	-	-	-	-	-	-	-	-	-	-	-	-	-	-	-	-	-
	16	-	-	-	-	-	-	-	-	-	-	-	-	-	-	-	-	-	-	-	-	-
	17	-	-	-	-	-	-	-	-	-	-	-	-	-	-	-	-	-	-	-	-	-
	18	-	-	-	-	-	-	-	-	-	-	-	-	-	-	-	-	-	-	-	-	-
	19	-	-	-	-	-	-	-	-	-	-	-	-	-	-	-	-	-	-	-	-	-
	20	-	-	-	-	-	-	-	-	-	-	-	-	-	-	-	-	-	-	-	-	-
	21	-	-	-	-	-	-	-	-	-	-	-	-	-	-	-	-	-	-	-	-	-
	22	-	-	-	-	-	-	-	-	-	-	-	-	-	-	-	-	-	-	-	-	-
	23	-	-	-	-	-	-	-	-	-	-	-	-	-	-	-	-	-	-	-	-	-
	0	-	-	-	-	-	-	-	-	-	-	-	-	-	-	-	-	-	-	-	-	-
	1	-	-	-	-	-	-	-	-	-	-	-	-	-	-	-	-	-	-	-	-	-
	2	-	-	-	-	-	-	-	-	-	-	-	-	-	-	-	-	-	-	-	-	-
	3	-	-	-	-	-	-	-	-	-	-	-	-	-	-	-	-	-	-	-	-	-
	4	-	-	-	-	-	-	-	-	-	-	-	-	-	-	-	-	-	-	-	-	-
	5	-	-	-	-	-	-	-	-	-	-	-	-	-	-	-	-	-	-	-	-	-
6	-	-	-	-	-	-	-	-	-	-	-	-	-	-	-	-	-	-	-	-	-	
7	-	-	-	-	-	-	-	-	-	-	-	-	-	-	-	-	-	-	-	-	-	
8	-	-	-	-	-	-	-	-	-	-	-	-	-	-	-	-	-	-	-	-	-	
9	-	-	-	-	-	-	-	-	-	-	-	-	-	-	-	-	-	-	-	-	-	
日合計		-	-	-	-	-	-	-	-	-	-	-	-	-	-	-	-	-	-	-	-	
26	9-10	-	-	-	-	-	-	-	-	-	-	-	-	-	-	-	-	-	-	-	-	
	11	-	-	-	-	-	-	-	-	-	-	-	-	-	-	-	-	-	-	-	-	
	12	-	-	-	-	-	-	-	-	-	-	-	-	-	-	-	-	-	-	-	-	
	13	-	-	-	-	-	-	-	-	-	-	-	-	-	-	-	-	-	-	-	-	
	14	-	-	-	-	-	-	-	-	-	-	-	-	-	-	-	-	-	-	-	-	
	15	-	-	-	-	-	-	-	-	-	-	-	-	-	-	-	-	-	-	-	-	
	16	-	-	-	-	-	-	-	-	-	-	-	-	-	-	-	-	-	-	-	-	
	17	-	-	-	-	-	-	-	-	-	-	-	-	-	-	-	-	-	-	-	-	
	18	-	-	-	-	-	-	-	-	-	-	-	-	-	-	-	-	-	-	-	-	
	19	-	-	-	-	-	-	-	-	-	-	-	-	-	-	-	-	-	-	-	-	
	20	-	-	-	-	-	-	-	-	-	-	-	-	-	-	-	-	-	-	-	-	
	21	-	-	-	-	-	-	-	-	-	-	-	-	-	-	-	-	-	-	-	-	
	22	-	-	-	-	-	-	-	-	-	-	-	-	-	-	-	-	-	-	-	-	
	23	-	-	-	-	-	-	-	-	-	-	-	-	-	-	-	-	-	-	-	-	
	0	-	-	-	-	-	-	-	-	-	-	-	-	-	-	-	-	-	-	-	-	
	1	-	-	-	-	-	-	-	-	-	-	-	-	-	-	-	-	-	-	-	-	
	2	-	-	-	-	-	-	-	-	-	-	-	-	-	-	-	-	-	-	-	-	
	3	-	-	-	-	-	-	-	-	-	-	-	-	-	-	-	-	-	-	-	-	
	4	-	-	-	-	-	-	-	-	-	-	-	-	-	-	-	-	-	-	-	-	
	5	-	-	-	-	-	-	-	-	-	-	-	-	-	-	-	-	-	-	-	-	
6	-	-	-	-	-	-	-	-	-	-	-	-	-	-	-	-	-	-	-	-		
7	-	-	-	-	-	-	-	-	-	-	-	-	-	-	-	-	-	-	-	-		
8	-	-	-	-	-	-	-	-	-	-	-	-	-	-	-	-	-	-	-	-		
9	-	-	-	-	-	-	-	-	-	-	-	-	-	-	-	-	-	-	-	-		
日合計		-	-	-	-	-	-	-	-	-	-	-	-	-	-	-	-	-	-	-	-	
*総雨量		-	-	-	-	-	-	-	-	-	-	-	-	-	-	-	-	-	-	-	-	

*総雨量は一連降雨の合計

近畿地方整備局 淀川水系 対象洪水観測所時間雨量表

洪水		S35. 8. 28																				
日	時	高屋川橋	上弓削	京北 (気)	黒田 (102)	上黒田	広河原 (16)	鎌倉 (13)	花背	榎	園部 (15)	園部 (気)	園部 (府)	殿田 (14)	新町 (05)	新庄 (04)	亀岡	亀岡 (07)	周山 (府)	周山 (03)	雲ヶ畑 (08)	上賀茂
28	9-10	-	0.0	-	0.0	-	-	-	0.0	-	-	-	-	-	-	0.0	-	0.0	-	0.0	-	-
	11	-	0.0	-	0.0	-	-	-	0.0	-	-	-	-	-	-	0.0	-	0.0	-	0.0	-	-
	12	-	0.0	-	0.0	-	-	-	0.0	-	-	-	-	-	-	0.0	-	0.0	-	0.0	-	-
	13	-	0.0	-	0.0	-	-	-	0.0	-	-	-	-	-	-	0.0	-	0.0	-	0.0	-	-
	14	-	0.0	-	0.0	-	-	-	0.0	-	-	-	-	-	-	0.0	-	0.0	-	0.0	-	-
	15	-	0.0	-	0.0	-	-	-	0.0	-	-	-	-	-	-	0.0	-	0.0	-	0.0	-	-
	16	-	0.0	-	0.0	-	-	-	0.0	-	-	-	-	-	-	0.0	-	0.0	-	0.0	-	-
	17	-	0.0	-	0.0	-	-	-	0.0	-	-	-	-	-	-	0.0	-	0.0	-	0.0	-	-
	18	-	0.0	-	0.0	-	-	-	0.0	-	-	-	-	-	-	0.0	-	0.0	-	0.0	-	-
	19	-	0.0	-	0.0	-	-	-	0.0	-	-	-	-	-	-	0.0	-	0.0	-	0.0	-	-
	20	-	0.0	-	0.0	-	-	-	0.0	-	-	-	-	-	-	0.0	-	0.0	-	0.0	-	-
	21	-	0.0	-	0.0	-	-	-	0.0	-	-	-	-	-	-	0.0	-	0.0	-	0.0	-	-
	22	-	0.0	-	0.0	-	-	-	0.0	-	-	-	-	-	-	0.0	-	0.0	-	0.0	-	-
	23	-	0.0	-	0.0	-	-	-	0.0	-	-	-	-	-	-	0.0	-	0.0	-	0.0	-	-
	0	-	0.0	-	0.0	-	-	-	0.0	-	-	-	-	-	-	0.0	-	0.0	-	0.0	-	-
	1	-	0.0	-	0.8	-	-	-	0.0	-	-	-	-	-	-	0.0	-	0.0	-	0.0	-	-
	2	-	0.0	-	2.3	-	-	-	0.0	-	-	-	-	-	-	0.0	-	0.0	-	0.0	-	-
	3	-	0.0	-	1.3	-	-	-	0.0	-	-	-	-	-	-	0.0	-	0.0	-	0.0	-	-
	4	-	0.0	-	3.7	-	-	-	0.0	-	-	-	-	-	-	0.0	-	0.0	-	0.0	-	-
	5	-	0.0	-	3.0	-	-	-	0.0	-	-	-	-	-	-	0.0	-	0.0	-	0.0	-	-
6	-	0.0	-	0.8	-	-	-	0.0	-	-	-	-	-	-	0.0	-	0.0	-	0.0	-	-	
7	-	0.0	-	0.0	-	-	-	0.0	-	-	-	-	-	-	0.0	-	0.0	-	0.0	-	-	
8	-	0.0	-	0.2	-	-	-	0.0	-	-	-	-	-	-	0.0	-	0.0	-	0.0	-	-	
9	-	0.0	-	0.2	-	-	-	0.0	-	-	-	-	-	-	0.0	-	0.0	-	0.0	-	-	
日合計		-	0.0	-	12.3	-	-	-	0.0	-	-	-	-	-	-	0.0	-	0.0	-	0.0	-	-
29	9-10	-	0.0	-	0.0	-	-	-	0.0	-	-	-	-	-	-	0.0	-	0.0	-	0.0	-	-
	11	-	0.0	-	0.0	-	-	-	0.0	-	-	-	-	-	-	0.0	-	0.0	-	0.0	-	-
	12	-	0.0	-	0.0	-	-	-	0.0	-	-	-	-	-	-	0.0	-	0.0	-	0.0	-	-
	13	-	0.0	-	0.0	-	-	-	0.0	-	-	-	-	-	-	0.0	-	0.0	-	0.0	-	-
	14	-	0.0	-	0.0	-	-	-	0.0	-	-	-	-	-	-	0.0	-	0.0	-	0.0	-	-
	15	-	0.0	-	0.0	-	-	-	0.0	-	-	-	-	-	-	0.0	-	0.0	-	0.0	-	-
	16	-	0.0	-	0.0	-	-	-	0.0	-	-	-	-	-	-	0.0	-	0.0	-	0.0	-	-
	17	-	0.0	-	0.0	-	-	-	0.0	-	-	-	-	-	-	1.6	-	1.0	-	0.0	-	-
	18	-	3.0	-	0.9	-	-	-	1.0	-	-	-	-	-	-	4.0	-	6.0	-	3.0	-	-
	19	-	14.0	-	7.8	-	-	-	5.0	-	-	-	-	-	-	15.5	-	17.0	-	15.0	-	-
	20	-	16.0	-	26.5	-	-	-	16.0	-	-	-	-	-	-	16.0	-	27.0	-	25.0	-	-
	21	-	18.0	-	21.9	-	-	-	30.0	-	-	-	-	-	-	19.0	-	19.0	-	19.0	-	-
	22	-	22.0	-	23.8	-	-	-	29.0	-	-	-	-	-	-	22.0	-	26.0	-	20.0	-	-
	23	-	42.0	-	34.0	-	-	-	35.0	-	-	-	-	-	-	32.0	-	38.0	-	34.0	-	-
	0	-	33.0	-	30.8	-	-	-	41.0	-	-	-	-	-	-	24.0	-	34.0	-	22.0	-	-
	1	-	13.0	-	15.2	-	-	-	33.0	-	-	-	-	-	-	12.4	-	29.0	-	12.0	-	-
	2	-	36.0	-	25.2	-	-	-	25.0	-	-	-	-	-	-	12.6	-	12.0	-	14.0	-	-
	3	-	30.0	-	23.8	-	-	-	3.0	-	-	-	-	-	-	15.4	-	2.0	-	18.0	-	-
	4	-	9.0	-	23.9	-	-	-	12.0	-	-	-	-	-	-	4.2	-	10.0	-	12.0	-	-
	5	-	21.0	-	41.8	-	-	-	8.0	-	-	-	-	-	-	9.4	-	1.0	-	62.0	-	-
6	-	28.0	-	70.4	-	-	-	0.0	-	-	-	-	-	-	23.0	-	8.0	-	52.0	-	-	
7	-	12.0	-	29.5	-	-	-	25.0	-	-	-	-	-	-	13.4	-	32.5	-	17.0	-	-	
8	-	4.0	-	8.7	-	-	-	10.0	-	-	-	-	-	-	3.6	-	12.5	-	7.0	-	-	
9	-	6.0	-	3.4	-	-	-	1.0	-	-	-	-	-	-	15.0	-	0.0	-	7.0	-	-	
日合計		-	307.0	-	387.6	-	-	-	274.0	-	-	-	-	-	-	243.1	-	275.0	-	339.0	-	-

近畿地方整備局 淀川水系 対象洪水観測所時間雨量表

洪水		S35. 8. 28																				
日	時	高屋川橋	上弓削	京北 (気)	黒田 (102)	上黒田	広河原 (16)	鎌倉 (13)	花背	榎	園部 (15)	園部 (気)	園部 (府)	殿田 (14)	新町 (05)	新庄 (04)	亀岡	亀岡 (07)	周山 (府)	周山 (03)	雲ヶ畑 (08)	上賀茂
30 日	9-10	-	1.0	-	0.0	-	-	-	0.0	-	-	-	-	-	-	2.8	-	0.0	-	0.0	-	-
	11	-	4.0	-	0.0	-	-	-	0.0	-	-	-	-	-	-	3.6	-	0.0	-	1.0	-	-
	12	-	0.5	-	0.0	-	-	-	0.0	-	-	-	-	-	-	0.6	-	0.0	-	0.0	-	-
	13	-	0.5	-	0.0	-	-	-	0.0	-	-	-	-	-	-	0.0	-	0.0	-	0.0	-	-
	14	-	0.2	-	0.0	-	-	-	0.0	-	-	-	-	-	-	0.0	-	0.0	-	0.0	-	-
	15	-	0.2	-	0.0	-	-	-	0.0	-	-	-	-	-	-	0.0	-	0.0	-	0.0	-	-
	16	-	0.2	-	0.0	-	-	-	0.0	-	-	-	-	-	-	0.0	-	0.0	-	0.0	-	-
	17	-	0.2	-	0.0	-	-	-	0.0	-	-	-	-	-	-	0.0	-	0.0	-	0.0	-	-
	18	-	0.2	-	2.8	-	-	-	0.0	-	-	-	-	-	-	0.0	-	0.0	-	0.0	-	-
	19	-	1.5	-	0.2	-	-	-	0.0	-	-	-	-	-	-	0.0	-	0.0	-	0.0	-	-
	20	-	1.5	-	0.0	-	-	-	0.0	-	-	-	-	-	-	0.0	-	0.0	-	0.0	-	-
	21	-	1.5	-	0.2	-	-	-	0.0	-	-	-	-	-	-	0.0	-	0.0	-	0.0	-	-
	22	-	1.5	-	0.0	-	-	-	0.0	-	-	-	-	-	-	0.0	-	0.0	-	0.0	-	-
	23	-	12.0	-	13.8	-	-	-	0.0	-	-	-	-	-	-	0.0	-	0.0	-	0.0	-	-
	0	-	2.0	-	0.7	-	-	-	0.0	-	-	-	-	-	-	0.0	-	0.0	-	0.0	-	-
	1	-	0.3	-	0.3	-	-	-	0.0	-	-	-	-	-	-	0.0	-	0.0	-	0.0	-	-
	2	-	0.3	-	0.1	-	-	-	0.0	-	-	-	-	-	-	0.0	-	0.0	-	0.0	-	-
	3	-	0.2	-	0.1	-	-	-	0.0	-	-	-	-	-	-	0.0	-	0.0	-	0.0	-	-
	4	-	0.2	-	0.0	-	-	-	0.0	-	-	-	-	-	-	0.0	-	0.0	-	0.0	-	-
	5	-	0.2	-	0.1	-	-	-	0.0	-	-	-	-	-	-	0.0	-	0.0	-	0.0	-	-
	6	-	0.2	-	0.0	-	-	-	0.0	-	-	-	-	-	-	0.0	-	0.0	-	0.0	-	-
7	-	0.2	-	0.1	-	-	-	0.0	-	-	-	-	-	-	0.0	-	0.0	-	0.0	-	-	
8	-	0.2	-	0.1	-	-	-	0.0	-	-	-	-	-	-	0.0	-	0.0	-	0.0	-	-	
9	-	0.2	-	0.0	-	-	-	0.0	-	-	-	-	-	-	0.0	-	0.0	-	0.0	-	-	
日合計		-	29.0	-	18.5	-	-	-	0.0	-	-	-	-	-	-	7.0	-	0.0	-	1.0	-	-
*総雨量		-	336.0	-	418.4	-	-	-	274.0	-	-	-	-	-	-	250.1	-	275.0	-	340.0	-	-

*総雨量は一連降雨の合計

近畿地方整備局 淀川水系 対象洪水観測所時間雨量表

洪水		S35. 8. 28																					
日	時	京都 (気)	京都	花背 (01)	花背峠 (気)	大原	比叡山 (09)	倉垣 (水)	歌垣 (75)	余野	箕面 (気)	西別院 (06)	山崎 (30)	長岡京 (気)	乙訓	八幡 (70)	八幡	巨椋池 (35)	松井 (69)	宇治	小栗栖	勸修寺	
28	9-10	0.0	-	-	-	-	0.0	-	-	-	-	0.0	-	-	-	-	-	-	-	-	0.0	0.0	-
	11	0.0	-	-	-	-	0.0	-	-	-	-	0.0	-	-	-	-	-	-	-	-	0.0	0.0	-
	12	0.0	-	-	-	-	0.0	-	-	-	-	0.0	-	-	-	-	-	-	-	-	0.0	0.0	-
	13	0.0	-	-	-	-	0.0	-	-	-	-	0.0	-	-	-	-	-	-	-	-	0.0	0.0	-
	14	0.0	-	-	-	-	0.0	-	-	-	-	0.0	-	-	-	-	-	-	-	-	0.0	0.0	-
	15	0.0	-	-	-	-	0.0	-	-	-	-	0.0	-	-	-	-	-	-	-	-	0.0	0.0	-
	16	0.0	-	-	-	-	0.0	-	-	-	-	0.0	-	-	-	-	-	-	-	-	0.0	0.0	-
	17	0.0	-	-	-	-	0.0	-	-	-	-	0.0	-	-	-	-	-	-	-	-	0.0	0.0	-
	18	0.0	-	-	-	-	0.0	-	-	-	-	0.0	-	-	-	-	-	-	-	-	0.0	0.0	-
	19	0.0	-	-	-	-	0.0	-	-	-	-	0.0	-	-	-	-	-	-	-	-	0.0	0.0	-
20	0.0	-	-	-	-	0.0	-	-	-	-	0.0	-	-	-	-	-	-	-	-	0.0	0.0	-	
21	0.0	-	-	-	-	0.0	-	-	-	-	0.0	-	-	-	-	-	-	-	-	0.0	0.0	-	
22	0.0	-	-	-	-	0.0	-	-	-	-	0.0	-	-	-	-	-	-	-	-	0.0	0.0	-	
23	0.0	-	-	-	-	0.0	-	-	-	-	0.0	-	-	-	-	-	-	-	-	0.0	0.0	-	
0	0.0	-	-	-	-	0.0	-	-	-	-	0.0	-	-	-	-	-	-	-	-	0.0	0.0	-	
1	0.0	-	-	-	-	0.0	-	-	-	-	0.0	-	-	-	-	-	-	-	-	0.0	0.0	-	
2	0.0	-	-	-	-	0.0	-	-	-	-	0.0	-	-	-	-	-	-	-	-	0.0	0.0	-	
3	0.0	-	-	-	-	0.0	-	-	-	-	0.0	-	-	-	-	-	-	-	-	0.0	0.0	-	
4	0.0	-	-	-	-	0.0	-	-	-	-	0.0	-	-	-	-	-	-	-	-	0.0	0.0	-	
5	0.0	-	-	-	-	0.0	-	-	-	-	0.0	-	-	-	-	-	-	-	-	0.0	0.0	-	
6	0.0	-	-	-	-	0.0	-	-	-	-	0.0	-	-	-	-	-	-	-	-	0.0	0.0	-	
7	0.0	-	-	-	-	0.0	-	-	-	-	0.0	-	-	-	-	-	-	-	-	0.0	0.0	-	
8	0.0	-	-	-	-	0.0	-	-	-	-	0.0	-	-	-	-	-	-	-	-	0.0	0.0	-	
9	0.0	-	-	-	-	0.0	-	-	-	-	0.0	-	-	-	-	-	-	-	-	0.0	0.0	-	
日合計		0.0	-	-	-	-	0.0	-	-	-	-	0.0	-	-	-	-	-	-	-	-	0.0	0.0	-
29	9-10	0.0	-	-	-	-	0.0	-	-	-	-	0.0	-	-	-	-	-	-	-	-	0.0	0.0	-
	11	0.0	-	-	-	-	0.0	-	-	-	-	0.0	-	-	-	-	-	-	-	-	0.5	0.0	-
	12	0.0	-	-	-	-	0.0	-	-	-	-	0.0	-	-	-	-	-	-	-	-	0.0	0.0	-
	13	0.0	-	-	-	-	0.0	-	-	-	-	0.0	-	-	-	-	-	-	-	-	0.0	0.0	-
	14	0.0	-	-	-	-	0.0	-	-	-	-	0.0	-	-	-	-	-	-	-	-	0.0	0.0	-
	15	0.0	-	-	-	-	0.0	-	-	-	-	0.0	-	-	-	-	-	-	-	-	0.0	0.0	-
	16	0.0	-	-	-	-	0.0	-	-	-	-	0.0	-	-	-	-	-	-	-	-	0.0	0.0	-
	17	0.0	-	-	-	-	0.0	-	-	-	-	4.0	-	-	-	-	-	-	-	-	0.0	0.0	-
	18	2.0	-	-	-	-	2.0	-	-	-	-	11.0	-	-	-	-	-	-	-	-	2.5	0.0	-
	19	3.6	-	-	-	-	4.4	-	-	-	-	28.0	-	-	-	-	-	-	-	-	4.5	3.0	-
20	13.8	-	-	-	-	12.0	-	-	-	-	27.0	-	-	-	-	-	-	-	-	13.0	11.5	-	
21	23.0	-	-	-	-	17.1	-	-	-	-	35.0	-	-	-	-	-	-	-	-	16.0	11.5	-	
22	22.4	-	-	-	-	16.8	-	-	-	-	37.0	-	-	-	-	-	-	-	-	7.0	9.0	-	
23	35.3	-	-	-	-	24.0	-	-	-	-	49.0	-	-	-	-	-	-	-	-	7.0	9.0	-	
0	31.0	-	-	-	-	31.0	-	-	-	-	37.0	-	-	-	-	-	-	-	-	9.0	10.0	-	
1	17.0	-	-	-	-	17.6	-	-	-	-	24.0	-	-	-	-	-	-	-	-	6.0	8.0	-	
2	19.0	-	-	-	-	15.0	-	-	-	-	8.0	-	-	-	-	-	-	-	-	2.0	6.0	-	
3	2.0	-	-	-	-	2.7	-	-	-	-	5.0	-	-	-	-	-	-	-	-	0.0	1.7	-	
4	0.0	-	-	-	-	0.1	-	-	-	-	4.0	-	-	-	-	-	-	-	-	0.0	1.7	-	
5	0.0	-	-	-	-	0.2	-	-	-	-	1.0	-	-	-	-	-	-	-	-	0.0	1.6	-	
6	0.0	-	-	-	-	0.2	-	-	-	-	11.0	-	-	-	-	-	-	-	-	0.0	0.0	-	
7	6.0	-	-	-	-	8.8	-	-	-	-	33.0	-	-	-	-	-	-	-	-	2.2	0.0	-	
8	5.0	-	-	-	-	7.2	-	-	-	-	1.0	-	-	-	-	-	-	-	-	2.0	0.0	-	
9	0.0	-	-	-	-	2.7	-	-	-	-	2.0	-	-	-	-	-	-	-	-	0.0	0.0	-	
日合計		180.1	-	-	-	-	161.8	-	-	-	-	317.0	-	-	-	-	-	-	-	-	71.7	73.0	-

近畿地方整備局 淀川水系 対象洪水観測所時間雨量表

洪水		S35. 8. 28																					
日	時	京都 (気)	京都	花背 (01)	花背峠 (気)	大原	比叡山 (09)	倉垣 (水)	歌垣 (75)	余野	箕面 (気)	西別院 (06)	山崎 (30)	長岡京 (気)	乙訓	八幡 (70)	八幡	巨椋池 (35)	松井 (69)	宇治	小栗栖	勸修寺	
30 日	9-10	0.0	-	-	-	-	0.0	-	-	-	-	0.0	-	-	-	-	-	-	-	-	0.0	0.0	-
	11	0.0	-	-	-	-	0.0	-	-	-	-	1.0	-	-	-	-	-	-	-	-	0.0	0.0	-
	12	0.0	-	-	-	-	0.0	-	-	-	-	0.0	-	-	-	-	-	-	-	-	0.0	0.0	-
	13	0.0	-	-	-	-	0.0	-	-	-	-	0.0	-	-	-	-	-	-	-	-	0.0	0.0	-
	14	0.0	-	-	-	-	0.0	-	-	-	-	0.0	-	-	-	-	-	-	-	-	0.0	0.0	-
	15	0.0	-	-	-	-	0.0	-	-	-	-	0.0	-	-	-	-	-	-	-	-	0.0	0.0	-
	16	0.0	-	-	-	-	0.0	-	-	-	-	0.0	-	-	-	-	-	-	-	-	0.0	0.0	-
	17	0.0	-	-	-	-	0.0	-	-	-	-	0.0	-	-	-	-	-	-	-	-	0.0	0.0	-
	18	0.0	-	-	-	-	0.0	-	-	-	-	0.0	-	-	-	-	-	-	-	-	8.0	0.0	-
	19	0.0	-	-	-	-	0.0	-	-	-	-	0.0	-	-	-	-	-	-	-	-	0.0	0.0	-
	20	0.0	-	-	-	-	0.0	-	-	-	-	0.0	-	-	-	-	-	-	-	-	0.0	0.0	-
	21	0.0	-	-	-	-	0.0	-	-	-	-	0.0	-	-	-	-	-	-	-	-	0.0	0.0	-
	22	0.0	-	-	-	-	0.0	-	-	-	-	0.0	-	-	-	-	-	-	-	-	0.0	0.0	-
	23	0.0	-	-	-	-	0.0	-	-	-	-	0.0	-	-	-	-	-	-	-	-	0.0	0.0	-
	0	0.0	-	-	-	-	0.0	-	-	-	-	0.0	-	-	-	-	-	-	-	-	0.0	0.0	-
	1	0.0	-	-	-	-	0.0	-	-	-	-	0.0	-	-	-	-	-	-	-	-	0.0	0.0	-
	2	0.0	-	-	-	-	0.0	-	-	-	-	0.0	-	-	-	-	-	-	-	-	0.0	0.0	-
	3	0.0	-	-	-	-	0.0	-	-	-	-	0.0	-	-	-	-	-	-	-	-	4.5	0.0	-
	4	0.0	-	-	-	-	0.0	-	-	-	-	0.0	-	-	-	-	-	-	-	-	1.5	0.0	-
	5	0.0	-	-	-	-	0.0	-	-	-	-	0.0	-	-	-	-	-	-	-	-	2.0	0.0	-
6	0.0	-	-	-	-	0.0	-	-	-	-	0.0	-	-	-	-	-	-	-	-	6.0	0.0	-	
7	0.0	-	-	-	-	0.0	-	-	-	-	0.0	-	-	-	-	-	-	-	-	1.5	0.0	-	
8	0.0	-	-	-	-	0.0	-	-	-	-	0.0	-	-	-	-	-	-	-	-	0.0	0.0	-	
9	0.0	-	-	-	-	0.0	-	-	-	-	0.0	-	-	-	-	-	-	-	-	0.0	0.0	-	
日合計		0.0	-	-	-	-	0.0	-	-	-	-	1.0	-	-	-	-	-	-	-	-	23.5	0.0	-
*総雨量		180.1	-	-	-	-	161.8	-	-	-	-	318.0	-	-	-	-	-	-	-	-	95.2	73.0	-

*総雨量は一連降雨の合計

近畿地方整備局 淀川水系 対象洪水観測所時間雨量表

洪水		S35. 8. 28																				
日	時	山科 (01)	天ヶ瀬 (30)	笠取	西笠取 (28)	荒木	大津 (気)	瀬田川 (27)	宮村 (28)	田代	信楽 (県)	雲井 (24)	信楽 (気)	横山 (60)	新田 (19)	玉滝 (55)	甲賀	柘植 (54)	土山 (気)	枚方 (31)	枚方 (気)	生駒山 (気)
28	9-10	0.0	-	0.0	-	-	-	0.0	0.0	0.0	-	0.0	-	-	-	0.0	-	0.5	-	0.0	-	-
	11	0.0	-	0.0	-	-	-	0.0	0.0	0.0	-	0.0	-	-	-	0.0	-	0.0	-	0.0	-	-
	12	0.0	-	0.0	-	-	-	0.0	0.0	0.0	-	0.0	-	-	-	0.0	-	0.0	-	0.0	-	-
	13	0.0	-	0.0	-	-	-	0.0	0.0	0.0	-	0.0	-	-	-	0.0	-	0.3	-	0.0	-	-
	14	0.0	-	0.0	-	-	-	0.0	0.0	0.0	-	0.0	-	-	-	0.0	-	2.2	-	0.0	-	-
	15	0.0	-	0.0	-	-	-	0.0	0.0	0.0	-	0.0	-	-	-	1.0	-	3.5	-	0.0	-	-
	16	0.0	-	0.0	-	-	-	0.0	0.0	0.0	-	4.6	-	-	-	2.0	-	9.0	-	0.0	-	-
	17	0.0	-	0.0	-	-	-	0.0	0.0	0.0	-	4.6	-	-	-	4.0	-	6.9	-	0.0	-	-
	18	0.0	-	0.0	-	-	-	0.0	0.0	0.0	-	4.6	-	-	-	1.0	-	1.2	-	0.0	-	-
	19	0.0	-	0.0	-	-	-	0.0	0.0	0.0	-	4.6	-	-	-	0.0	-	8.4	-	0.0	-	-
20	0.0	-	0.0	-	-	-	0.0	0.0	0.0	-	4.7	-	-	-	2.0	-	3.1	-	0.0	-	-	
21	0.0	-	0.0	-	-	-	0.0	0.0	0.0	-	4.7	-	-	-	2.0	-	3.2	-	0.0	-	-	
22	0.0	-	0.0	-	-	-	0.0	0.0	0.0	-	4.7	-	-	-	0.0	-	1.7	-	0.0	-	-	
23	0.0	-	0.0	-	-	-	0.0	0.0	0.0	-	4.7	-	-	-	1.0	-	4.4	-	0.0	-	-	
0	0.0	-	0.0	-	-	-	1.5	0.0	0.0	-	4.7	-	-	-	2.0	-	9.6	-	0.0	-	-	
1	0.0	-	0.0	-	-	-	1.5	0.0	0.0	-	4.7	-	-	-	15.0	-	22.0	-	0.0	-	-	
2	0.0	-	0.0	-	-	-	1.5	0.0	0.0	-	4.7	-	-	-	10.0	-	8.8	-	0.0	-	-	
3	0.0	-	0.0	-	-	-	1.5	0.0	0.0	-	4.7	-	-	-	9.0	-	17.2	-	0.0	-	-	
4	0.0	-	0.0	-	-	-	1.5	0.0	0.0	-	6.5	-	-	-	11.0	-	10.6	-	0.0	-	-	
5	0.0	-	0.0	-	-	-	1.5	0.0	0.0	-	6.6	-	-	-	25.0	-	13.4	-	0.0	-	-	
6	0.0	-	0.0	-	-	-	1.5	0.0	0.0	-	6.6	-	-	-	0.0	-	1.4	-	0.0	-	-	
7	0.0	-	0.0	-	-	-	1.5	0.0	0.0	-	1.1	-	-	-	0.0	-	3.1	-	0.0	-	-	
8	0.0	-	0.0	-	-	-	1.5	0.0	0.0	-	1.1	-	-	-	5.0	-	1.9	-	0.0	-	-	
9	0.0	-	0.0	-	-	-	1.5	0.0	0.0	-	1.1	-	-	-	0.0	-	0.5	-	0.0	-	-	
日合計		0.0	-	0.0	-	-	-	15.0	0.0	0.0	-	79.0	-	-	-	90.0	-	132.9	-	0.0	-	-
29	9-10	0.0	-	0.0	-	-	-	1.5	0.0	0.0	-	0.2	-	-	-	1.0	-	2.8	-	0.0	-	-
	11	0.0	-	0.0	-	-	-	1.5	0.0	0.0	-	0.1	-	-	-	0.0	-	1.8	-	0.0	-	-
	12	0.0	-	0.0	-	-	-	1.5	0.0	0.0	-	0.1	-	-	-	1.0	-	5.5	-	0.0	-	-
	13	0.0	-	0.0	-	-	-	1.5	0.0	0.0	-	0.1	-	-	-	0.0	-	3.8	-	0.0	-	-
	14	0.0	-	0.0	-	-	-	1.5	0.0	0.0	-	0.0	-	-	-	0.0	-	6.1	-	0.0	-	-
	15	0.0	-	0.0	-	-	-	1.5	0.0	0.0	-	0.1	-	-	-	0.0	-	1.4	-	0.0	-	-
	16	0.0	-	0.0	-	-	-	1.5	0.0	0.0	-	0.1	-	-	-	0.0	-	0.7	-	1.4	-	-
	17	0.0	-	0.4	-	-	-	1.5	0.0	0.0	-	0.1	-	-	-	0.0	-	0.5	-	3.1	-	-
	18	1.5	-	2.0	-	-	-	1.5	1.4	1.2	-	0.2	-	-	-	0.0	-	1.0	-	8.0	-	-
	19	4.5	-	7.6	-	-	-	1.5	3.1	2.6	-	5.0	-	-	-	0.0	-	0.5	-	13.9	-	-
20	12.0	-	7.0	-	-	-	1.5	8.0	5.9	-	5.0	-	-	-	3.0	-	2.7	-	16.8	-	-	
21	14.5	-	12.0	-	-	-	1.5	6.4	7.1	-	5.0	-	-	-	3.0	-	1.6	-	9.8	-	-	
22	9.0	-	7.2	-	-	-	6.0	5.8	5.0	-	6.6	-	-	-	1.0	-	1.5	-	23.7	-	-	
23	8.0	-	5.5	-	-	-	6.0	7.1	5.8	-	6.7	-	-	-	6.0	-	2.7	-	8.3	-	-	
0	24.0	-	9.4	-	-	-	6.0	5.5	5.2	-	6.7	-	-	-	4.0	-	2.5	-	3.0	-	-	
1	14.5	-	11.7	-	-	-	2.4	4.9	4.2	-	1.7	-	-	-	2.0	-	0.7	-	0.4	-	-	
2	10.0	-	3.0	-	-	-	2.3	1.5	0.6	-	1.6	-	-	-	0.0	-	0.0	-	0.0	-	-	
3	0.5	-	0.0	-	-	-	2.3	0.0	0.0	-	1.6	-	-	-	0.0	-	0.0	-	0.0	-	-	
4	0.0	-	0.0	-	-	-	2.3	0.0	0.0	-	0.4	-	-	-	0.0	-	0.0	-	0.0	-	-	
5	0.0	-	0.0	-	-	-	2.3	0.4	0.7	-	0.4	-	-	-	0.0	-	0.0	-	0.0	-	-	
6	0.0	-	2.6	-	-	-	2.4	5.1	2.9	-	0.4	-	-	-	0.0	-	0.0	-	0.0	-	-	
7	0.0	-	3.3	-	-	-	8.0	1.9	1.4	-	0.5	-	-	-	1.0	-	0.6	-	1.1	-	-	
8	3.5	-	2.9	-	-	-	7.9	0.8	0.1	-	0.4	-	-	-	0.0	-	0.4	-	0.1	-	-	
9	1.0	-	0.0	-	-	-	7.9	0.0	0.1	-	0.4	-	-	-	0.0	-	0.0	-	0.0	-	-	
日合計		103.0	-	74.6	-	-	-	73.8	51.9	42.8	-	43.4	-	-	-	22.0	-	36.8	-	89.6	-	-

近畿地方整備局 淀川水系 対象洪水観測所時間雨量表

洪水		S35. 8. 28																				
日	時	山科 (01)	天ヶ瀬 (30)	笠取	西笠取 (28)	荒木	大津 (気)	瀬田川 (27)	宮村 (28)	田代	信楽 (県)	雲井 (24)	信楽 (気)	横山 (60)	新田 (19)	玉滝 (55)	甲賀	柘植 (54)	土山 (気)	枚方 (31)	枚方 (気)	生駒山 (気)
30 日	9-10	0.0	-	0.0	-	-	-	0.0	0.0	0.0	-	0.0	-	-	-	0.0	-	0.0	-	0.0	-	-
	11	0.0	-	0.0	-	-	-	0.0	0.0	0.0	-	0.0	-	-	-	0.0	-	0.0	-	0.0	-	-
	12	0.0	-	0.0	-	-	-	0.0	0.0	0.0	-	0.0	-	-	-	0.0	-	0.0	-	0.0	-	-
	13	0.0	-	0.0	-	-	-	0.0	0.0	0.0	-	0.0	-	-	-	0.0	-	0.0	-	0.0	-	-
	14	0.0	-	0.0	-	-	-	0.0	0.0	0.0	-	0.0	-	-	-	0.0	-	0.0	-	0.0	-	-
	15	0.0	-	0.0	-	-	-	0.0	0.0	14.0	-	0.0	-	-	-	0.0	-	0.0	-	0.0	-	-
	16	0.0	-	0.0	-	-	-	0.0	0.0	2.3	-	0.0	-	-	-	0.0	-	0.0	-	0.0	-	-
	17	0.0	-	0.0	-	-	-	0.0	0.0	14.1	-	0.0	-	-	-	0.0	-	0.0	-	0.0	-	-
	18	0.0	-	0.0	-	-	-	0.0	2.7	4.6	-	0.0	-	-	-	0.0	-	0.0	-	0.0	-	-
	19	0.0	-	0.0	-	-	-	0.0	4.8	13.6	-	0.0	-	-	-	0.0	-	0.0	-	0.0	-	-
	20	0.0	-	0.0	-	-	-	0.0	8.5	1.8	-	0.0	-	-	-	0.0	-	0.0	-	0.0	-	-
	21	0.0	-	0.0	-	-	-	0.0	3.2	10.0	-	0.0	-	-	-	0.0	-	0.0	-	0.0	-	-
	22	0.0	-	0.0	-	-	-	0.0	0.0	0.0	-	0.0	-	-	-	0.0	-	0.0	-	0.0	-	-
	23	0.0	-	0.0	-	-	-	0.0	0.0	0.0	-	0.0	-	-	-	0.0	-	0.0	-	0.0	-	-
	0	0.0	-	0.0	-	-	-	0.0	0.0	0.0	-	0.0	-	-	-	0.0	-	0.0	-	0.0	-	-
	1	0.0	-	0.0	-	-	-	0.0	0.0	0.0	-	0.0	-	-	-	0.0	-	0.0	-	0.0	-	-
	2	0.0	-	0.0	-	-	-	0.0	0.0	0.0	-	0.0	-	-	-	0.0	-	0.0	-	0.0	-	-
	3	0.0	-	0.0	-	-	-	0.0	3.6	0.0	-	0.0	-	-	-	0.0	-	0.0	-	0.0	-	-
	4	0.0	-	0.0	-	-	-	0.0	1.2	0.0	-	0.0	-	-	-	0.0	-	0.0	-	0.0	-	-
	5	0.0	-	0.0	-	-	-	0.0	3.0	0.0	-	0.0	-	-	-	0.0	-	0.0	-	0.0	-	-
6	0.0	-	0.0	-	-	-	0.0	2.9	0.0	-	0.0	-	-	-	0.0	-	0.0	-	0.0	-	-	
7	0.0	-	0.0	-	-	-	0.0	3.7	0.0	-	0.0	-	-	-	0.0	-	0.0	-	0.0	-	-	
8	0.0	-	0.0	-	-	-	0.0	1.8	0.0	-	0.0	-	-	-	0.0	-	0.0	-	0.0	-	-	
9	0.0	-	0.0	-	-	-	0.0	0.0	0.0	-	0.0	-	-	-	0.0	-	0.0	-	0.0	-	-	
日合計		0.0	-	0.0	-	-	-	0.0	35.4	60.4	-	0.0	-	-	-	0.0	-	0.0	-	0.0	-	-
*総雨量		103.0	-	74.6	-	-	-	88.8	87.3	103.2	-	122.4	-	-	-	112.0	-	169.7	-	89.6	-	-

*総雨量は一連降雨の合計

近畿地方整備局 淀川水系 対象洪水観測所時間雨量表

洪水		S35. 8. 28																				
日	時	田辺	田辺 (68)	田辺 (気)	菱田	井手	木津	奈良 (気)	加茂 (67)	鷺峰山 (気)	鷺峰山	布目ダム (水)	峰寺 (水)	高山ダム (水)	多羅尾 (37)	尾山 (65)	島ヶ原 (56)	五瀬 (34)	島ヶ原	上野 (53)	上野 (気)	荒木 (71)
28	9-10	-	0.0	-	-	-	-	0.0	0.0	-	-	-	-	-	-	-	0.0	-	-	0.0	-	-
	11	-	0.0	-	-	-	-	0.0	0.0	-	-	-	-	-	-	-	0.0	-	-	0.0	-	-
	12	-	0.0	-	-	-	-	0.0	0.0	-	-	-	-	-	-	-	0.0	-	-	0.1	-	-
	13	-	0.0	-	-	-	-	0.0	0.0	-	-	-	-	-	-	-	0.5	-	-	1.0	-	-
	14	-	0.0	-	-	-	-	0.0	0.0	-	-	-	-	-	-	-	0.2	-	-	0.9	-	-
	15	-	0.0	-	-	-	-	0.0	0.0	-	-	-	-	-	-	-	0.0	-	-	1.2	-	-
	16	-	0.0	-	-	-	-	0.0	0.0	-	-	-	-	-	-	-	1.0	-	-	2.7	-	-
	17	-	0.0	-	-	-	-	0.0	0.0	-	-	-	-	-	-	-	2.4	-	-	0.4	-	-
	18	-	0.0	-	-	-	-	0.0	0.0	-	-	-	-	-	-	-	1.2	-	-	1.9	-	-
	19	-	0.0	-	-	-	-	0.0	0.0	-	-	-	-	-	-	-	0.0	-	-	0.0	-	-
	20	-	0.0	-	-	-	-	0.0	0.0	-	-	-	-	-	-	-	0.0	-	-	0.6	-	-
	21	-	0.0	-	-	-	-	0.0	0.0	-	-	-	-	-	-	-	0.0	-	-	0.4	-	-
	22	-	0.0	-	-	-	-	0.0	0.0	-	-	-	-	-	-	-	0.0	-	-	0.1	-	-
	23	-	0.0	-	-	-	-	0.0	0.0	-	-	-	-	-	-	-	0.0	-	-	0.5	-	-
	0	-	0.0	-	-	-	-	0.0	0.0	-	-	-	-	-	-	-	1.5	-	-	4.3	-	-
	1	-	0.0	-	-	-	-	0.0	0.0	-	-	-	-	-	-	-	1.7	-	-	4.2	-	-
	2	-	0.0	-	-	-	-	0.0	0.0	-	-	-	-	-	-	-	0.2	-	-	3.9	-	-
	3	-	0.0	-	-	-	-	0.0	0.0	-	-	-	-	-	-	-	2.0	-	-	5.2	-	-
	4	-	0.0	-	-	-	-	0.0	0.0	-	-	-	-	-	-	-	4.1	-	-	6.3	-	-
5	-	0.0	-	-	-	-	0.0	0.0	-	-	-	-	-	-	-	1.5	-	-	1.0	-	-	
6	-	0.0	-	-	-	-	0.0	0.0	-	-	-	-	-	-	-	0.0	-	-	0.9	-	-	
7	-	0.0	-	-	-	-	0.0	0.0	-	-	-	-	-	-	-	0.0	-	-	1.6	-	-	
8	-	0.0	-	-	-	-	0.0	0.0	-	-	-	-	-	-	-	0.5	-	-	5.3	-	-	
9	-	0.0	-	-	-	-	0.0	0.0	-	-	-	-	-	-	-	0.0	-	-	0.5	-	-	
日合計		-	0.0	-	-	-	-	0.0	0.0	-	-	-	-	-	-	-	16.8	-	-	43.0	-	-
29	9-10	-	0.0	-	-	-	-	0.0	0.0	-	-	-	-	-	-	-	0.2	-	-	0.0	-	-
	11	-	0.0	-	-	-	-	0.0	0.0	-	-	-	-	-	-	-	0.3	-	-	0.0	-	-
	12	-	0.0	-	-	-	-	0.2	0.0	-	-	-	-	-	-	-	0.5	-	-	2.2	-	-
	13	-	0.0	-	-	-	-	0.0	0.0	-	-	-	-	-	-	-	0.2	-	-	4.2	-	-
	14	-	0.0	-	-	-	-	0.0	0.0	-	-	-	-	-	-	-	0.0	-	-	2.8	-	-
	15	-	0.0	-	-	-	-	0.1	0.0	-	-	-	-	-	-	-	0.0	-	-	0.6	-	-
	16	-	0.0	-	-	-	-	0.0	0.0	-	-	-	-	-	-	-	0.0	-	-	0.1	-	-
	17	-	0.8	-	-	-	-	1.1	0.5	-	-	-	-	-	-	-	0.0	-	-	0.0	-	-
	18	-	2.8	-	-	-	-	1.8	2.4	-	-	-	-	-	-	-	0.4	-	-	0.2	-	-
	19	-	5.4	-	-	-	-	3.7	2.7	-	-	-	-	-	-	-	1.5	-	-	0.8	-	-
	20	-	10.8	-	-	-	-	9.3	9.4	-	-	-	-	-	-	-	5.8	-	-	2.8	-	-
	21	-	6.2	-	-	-	-	5.3	5.0	-	-	-	-	-	-	-	3.2	-	-	1.7	-	-
	22	-	7.9	-	-	-	-	2.3	3.4	-	-	-	-	-	-	-	3.4	-	-	3.7	-	-
	23	-	10.3	-	-	-	-	4.1	5.2	-	-	-	-	-	-	-	3.5	-	-	2.5	-	-
	0	-	10.6	-	-	-	-	5.3	4.6	-	-	-	-	-	-	-	3.6	-	-	3.5	-	-
	1	-	6.9	-	-	-	-	5.4	4.3	-	-	-	-	-	-	-	2.2	-	-	1.7	-	-
	2	-	2.7	-	-	-	-	0.5	0.5	-	-	-	-	-	-	-	0.2	-	-	0.2	-	-
	3	-	2.6	-	-	-	-	0.0	0.0	-	-	-	-	-	-	-	0.0	-	-	0.0	-	-
	4	-	3.0	-	-	-	-	0.0	0.0	-	-	-	-	-	-	-	0.0	-	-	0.0	-	-
5	-	1.6	-	-	-	-	0.1	0.3	-	-	-	-	-	-	-	0.0	-	-	0.0	-	-	
6	-	1.4	-	-	-	-	6.5	0.7	-	-	-	-	-	-	-	0.6	-	-	0.0	-	-	
7	-	1.6	-	-	-	-	3.6	3.6	-	-	-	-	-	-	-	0.6	-	-	0.0	-	-	
8	-	0.4	-	-	-	-	0.2	0.0	-	-	-	-	-	-	-	0.0	-	-	0.0	-	-	
9	-	0.0	-	-	-	-	0.1	0.0	-	-	-	-	-	-	-	0.0	-	-	0.0	-	-	
日合計		-	75.0	-	-	-	-	49.6	42.6	-	-	-	-	-	-	-	26.2	-	-	27.0	-	-

近畿地方整備局 淀川水系 対象洪水観測所時間雨量表

洪水		S35. 8. 28																				
日	時	田辺	田辺 (6.8)	田辺 (気)	菱田	井手	木津	奈良 (気)	加茂 (6.7)	鷺峰山 (気)	鷺峰山	布目ダム (水)	峰寺 (水)	高山ダム (水)	多羅尾 (3.7)	尾山 (6.5)	島ヶ原 (5.6)	五瀬 (3.4)	島ヶ原	上野 (5.3)	上野 (気)	荒木 (7.1)
30 日	9-10	-	0.0	-	-	-	-	0.0	0.0	-	-	-	-	-	-	-	0.0	-	-	-	0.0	-
	11	-	0.0	-	-	-	-	0.0	0.0	-	-	-	-	-	-	-	0.0	-	-	-	0.0	-
	12	-	0.0	-	-	-	-	0.0	0.0	-	-	-	-	-	-	-	0.0	-	-	-	0.0	-
	13	-	0.0	-	-	-	-	0.0	0.0	-	-	-	-	-	-	-	0.0	-	-	-	0.0	-
	14	-	0.0	-	-	-	-	0.0	0.0	-	-	-	-	-	-	-	0.0	-	-	-	0.0	-
	15	-	0.0	-	-	-	-	0.0	0.0	-	-	-	-	-	-	-	0.0	-	-	-	0.0	-
	16	-	0.0	-	-	-	-	0.0	0.0	-	-	-	-	-	-	-	2.6	-	-	-	0.0	-
	17	-	0.0	-	-	-	-	0.0	0.0	-	-	-	-	-	-	-	5.9	-	-	-	0.0	-
	18	-	0.4	-	-	-	-	2.0	0.0	-	-	-	-	-	-	-	1.1	-	-	-	0.0	-
	19	-	0.0	-	-	-	-	4.2	0.0	-	-	-	-	-	-	-	0.0	-	-	-	0.0	-
	20	-	0.0	-	-	-	-	23.0	21.8	-	-	-	-	-	-	-	0.0	-	-	-	0.0	-
	21	-	0.0	-	-	-	-	0.0	0.0	-	-	-	-	-	-	-	7.8	-	-	-	0.0	-
	22	-	0.0	-	-	-	-	0.0	0.0	-	-	-	-	-	-	-	0.0	-	-	-	0.0	-
	23	-	0.0	-	-	-	-	0.0	0.0	-	-	-	-	-	-	-	0.0	-	-	-	0.0	-
	0	-	0.0	-	-	-	-	0.0	0.0	-	-	-	-	-	-	-	0.0	-	-	-	0.0	-
	1	-	0.0	-	-	-	-	0.0	0.0	-	-	-	-	-	-	-	0.0	-	-	-	0.0	-
	2	-	1.5	-	-	-	-	0.0	0.0	-	-	-	-	-	-	-	5.2	-	-	-	0.0	-
	3	-	20.2	-	-	-	-	0.6	10.2	-	-	-	-	-	-	-	0.0	-	-	-	0.0	-
	4	-	0.8	-	-	-	-	0.4	16.2	-	-	-	-	-	-	-	1.0	-	-	-	0.0	-
	5	-	6.6	-	-	-	-	0.6	2.8	-	-	-	-	-	-	-	0.5	-	-	-	0.0	-
6	-	6.0	-	-	-	-	12.5	2.0	-	-	-	-	-	-	-	5.3	-	-	-	0.0	-	
7	-	0.5	-	-	-	-	2.4	1.2	-	-	-	-	-	-	-	5.3	-	-	-	0.0	-	
8	-	0.2	-	-	-	-	1.4	1.6	-	-	-	-	-	-	-	1.0	-	-	-	0.0	-	
9	-	0.0	-	-	-	-	0.1	0.0	-	-	-	-	-	-	-	0.0	-	-	-	0.0	-	
日合計		-	36.2	-	-	-	-	47.2	55.8	-	-	-	-	-	-	-	35.7	-	-	-	0.0	-
*総雨量		-	111.2	-	-	-	-	96.8	98.4	-	-	-	-	-	-	-	78.7	-	-	-	70.0	-

*総雨量は一連降雨の合計

近畿地方整備局 淀川水系 対象洪水観測所時間雨量表

洪水		S35. 8. 28																					
日	時	依那古 (65)	阿保 (51)	坂下 (63)	阿波 (52)	井之市 (水)	針 (気)	針ヶ別所 (水)	針ヶ別所 (66)	榎原 (61)	室生ダム (水)	笠間 (水)	室生 (水)	家野 (水)	名張 (気)	曾爾 (68)	曾爾 (水)	青蓮池ダム (水)	名張 (64)	国津 (水)	国見山 (気)	伊賀見 (水)	
28	9-10	-	0.0	-	0.0	-	-	-	0.0	0.0	-	-	0.0	-	-	1.0	-	-	0.0	-	-	-	-
	11	-	0.0	-	3.4	-	-	-	0.0	0.0	-	-	0.0	-	-	0.0	-	-	0.0	-	-	-	-
	12	-	0.0	-	3.4	-	-	-	0.0	0.0	-	-	0.0	-	-	0.0	-	-	0.1	-	-	-	-
	13	-	0.0	-	3.4	-	-	-	0.0	0.0	-	-	0.4	-	-	3.0	-	-	1.5	-	-	-	-
	14	-	0.0	-	3.4	-	-	-	0.0	0.0	-	-	0.0	-	-	3.0	-	-	1.8	-	-	-	-
	15	-	0.0	-	3.4	-	-	-	0.0	0.5	-	-	0.0	-	-	0.0	-	-	0.0	-	-	-	-
	16	-	0.0	-	3.5	-	-	-	1.0	0.5	-	-	0.4	-	-	3.1	-	-	0.2	-	-	-	-
	17	-	0.0	-	3.5	-	-	-	0.5	0.5	-	-	0.1	-	-	4.1	-	-	0.1	-	-	-	-
	18	-	5.0	-	3.5	-	-	-	0.5	0.5	-	-	0.9	-	-	2.0	-	-	0.1	-	-	-	-
	19	-	3.0	-	3.5	-	-	-	0.0	0.5	-	-	2.2	-	-	2.4	-	-	0.0	-	-	-	-
	20	-	4.0	-	3.5	-	-	-	0.0	0.5	-	-	1.5	-	-	3.5	-	-	0.1	-	-	-	-
	21	-	2.0	-	3.5	-	-	-	0.5	0.5	-	-	4.2	-	-	5.9	-	-	0.1	-	-	-	-
	22	-	1.0	-	6.6	-	-	-	0.5	0.5	-	-	5.5	-	-	5.5	-	-	1.8	-	-	-	-
	23	-	5.0	-	6.7	-	-	-	0.5	0.5	-	-	6.1	-	-	7.8	-	-	1.7	-	-	-	-
	0	-	5.0	-	6.7	-	-	-	0.5	0.5	-	-	1.7	-	-	4.8	-	-	4.0	-	-	-	-
	1	-	5.0	-	30.0	-	-	-	0.5	0.5	-	-	1.6	-	-	2.5	-	-	3.1	-	-	-	-
	2	-	4.0	-	30.0	-	-	-	0.5	0.5	-	-	2.8	-	-	9.6	-	-	1.3	-	-	-	-
	3	-	1.0	-	30.0	-	-	-	1.0	0.6	-	-	1.7	-	-	0.0	-	-	1.7	-	-	-	-
	4	-	3.0	-	16.6	-	-	-	0.0	0.6	-	-	1.0	-	-	0.0	-	-	4.9	-	-	-	-
5	-	1.0	-	16.7	-	-	-	0.0	0.6	-	-	0.6	-	-	6.0	-	-	4.9	-	-	-	-	
6	-	1.0	-	16.7	-	-	-	0.0	0.6	-	-	3.4	-	-	3.4	-	-	5.1	-	-	-	-	
7	-	0.0	-	6.5	-	-	-	1.0	0.6	-	-	2.6	-	-	9.3	-	-	1.7	-	-	-	-	
8	-	2.0	-	6.5	-	-	-	0.0	0.6	-	-	1.7	-	-	0.0	-	-	2.3	-	-	-	-	
9	-	0.0	-	6.5	-	-	-	0.0	2.4	-	-	6.4	-	-	5.2	-	-	4.5	-	-	-	-	
日合計		-	42.0	-	217.5	-	-	-	7.0	12.0	-	-	44.8	-	-	82.1	-	-	41.0	-	-	-	-
29	9-10	-	7.5	-	6.5	-	-	-	0.0	2.3	-	-	6.0	-	-	5.4	-	-	2.5	-	-	-	-
	11	-	12.5	-	6.6	-	-	-	1.0	1.8	-	-	7.0	-	-	3.8	-	-	3.1	-	-	-	-
	12	-	13.0	-	6.6	-	-	-	1.0	0.9	-	-	14.4	-	-	8.1	-	-	1.9	-	-	-	-
	13	-	6.0	-	6.6	-	-	-	0.0	2.0	-	-	11.9	-	-	8.7	-	-	1.8	-	-	-	-
	14	-	1.5	-	6.6	-	-	-	1.0	4.4	-	-	7.0	-	-	19.9	-	-	2.2	-	-	-	-
	15	-	0.5	-	6.6	-	-	-	0.0	1.0	-	-	5.2	-	-	7.1	-	-	1.0	-	-	-	-
	16	-	0.0	-	4.3	-	-	-	1.0	2.9	-	-	7.9	-	-	9.7	-	-	1.3	-	-	-	-
	17	-	0.5	-	4.4	-	-	-	1.0	3.3	-	-	6.6	-	-	8.1	-	-	2.8	-	-	-	-
	18	-	0.1	-	4.4	-	-	-	2.0	3.5	-	-	6.5	-	-	7.2	-	-	1.4	-	-	-	-
	19	-	2.9	-	5.0	-	-	-	3.0	1.5	-	-	6.0	-	-	6.4	-	-	4.7	-	-	-	-
	20	-	2.5	-	5.0	-	-	-	4.0	1.2	-	-	4.7	-	-	9.5	-	-	3.6	-	-	-	-
	21	-	0.5	-	5.0	-	-	-	4.0	1.1	-	-	1.4	-	-	4.5	-	-	1.4	-	-	-	-
	22	-	2.0	-	2.7	-	-	-	3.0	1.5	-	-	1.2	-	-	2.6	-	-	2.1	-	-	-	-
	23	-	3.5	-	2.7	-	-	-	2.0	0.9	-	-	1.6	-	-	1.5	-	-	3.4	-	-	-	-
	0	-	2.5	-	2.6	-	-	-	1.0	0.3	-	-	1.0	-	-	1.5	-	-	1.5	-	-	-	-
	1	-	0.0	-	0.0	-	-	-	0.0	0.0	-	-	0.6	-	-	0.8	-	-	1.0	-	-	-	-
	2	-	0.0	-	0.0	-	-	-	0.0	0.0	-	-	0.0	-	-	0.0	-	-	0.1	-	-	-	-
	3	-	0.0	-	0.0	-	-	-	0.0	0.0	-	-	0.0	-	-	0.0	-	-	0.2	-	-	-	-
	4	-	0.0	-	0.0	-	-	-	0.0	0.0	-	-	0.0	-	-	0.0	-	-	0.0	-	-	-	-
5	-	0.0	-	0.0	-	-	-	0.0	0.6	-	-	0.0	-	-	0.0	-	-	0.0	-	-	-	-	
6	-	0.5	-	0.0	-	-	-	0.0	0.0	-	-	0.0	-	-	0.0	-	-	0.0	-	-	-	-	
7	-	0.0	-	0.0	-	-	-	0.0	0.0	-	-	0.0	-	-	0.0	-	-	1.0	-	-	-	-	
8	-	0.0	-	0.0	-	-	-	0.0	0.0	-	-	0.0	-	-	0.0	-	-	0.0	-	-	-	-	
9	-	0.0	-	0.0	-	-	-	0.0	0.0	-	-	0.0	-	-	0.0	-	-	0.0	-	-	-	-	
日合計		-	56.0	-	75.6	-	-	-	24.0	29.2	-	-	89.0	-	-	104.8	-	-	37.0	-	-	-	-

近畿地方整備局 淀川水系 対象洪水観測所時間雨量表

洪水		S35. 8. 28																					
日	時	依那古 (65)	阿保 (51)	坂下 (63)	阿波 (52)	井之市 (水)	針 (気)	針ヶ別所 (水)	針ヶ別所 (66)	榎原 (61)	室生ダム (水)	笠間 (水)	室生 (水)	家野 (水)	名張 (気)	曽爾 (68)	曽爾 (水)	青蓮池ダム (水)	名張 (64)	国津 (水)	国見山 (気)	伊賀見 (水)	
	9-10	-	0.0	-	0.0	-	-	-	0.0	0.0	-	-	0.0	-	-	0.0	-	-	0.0	-	-	-	-
	11	-	0.0	-	0.0	-	-	-	0.0	0.0	-	-	0.0	-	-	0.0	-	-	0.0	-	-	-	-
	12	-	0.0	-	0.0	-	-	-	0.0	0.0	-	-	0.0	-	-	0.0	-	-	0.0	-	-	-	-
	13	-	0.0	-	0.0	-	-	-	0.0	0.0	-	-	0.0	-	-	0.0	-	-	0.0	-	-	-	-
	14	-	0.0	-	0.0	-	-	-	0.0	0.0	-	-	0.0	-	-	0.0	-	-	0.0	-	-	-	-
	15	-	0.0	-	0.0	-	-	-	0.0	0.0	-	-	0.0	-	-	0.0	-	-	0.0	-	-	-	-
	16	-	0.0	-	0.0	-	-	-	0.0	0.0	-	-	0.0	-	-	0.0	-	-	0.0	-	-	-	-
	17	-	0.0	-	0.0	-	-	-	0.0	0.0	-	-	0.0	-	-	0.0	-	-	0.0	-	-	-	-
	18	-	0.0	-	0.0	-	-	-	0.0	0.0	-	-	0.0	-	-	0.0	-	-	0.0	-	-	-	-
	19	-	0.0	-	0.0	-	-	-	0.0	0.0	-	-	0.0	-	-	0.0	-	-	0.0	-	-	-	-
	20	-	0.0	-	0.0	-	-	-	0.0	0.0	-	-	0.0	-	-	0.0	-	-	0.0	-	-	-	-
	21	-	0.0	-	0.0	-	-	-	0.0	0.0	-	-	0.0	-	-	0.0	-	-	0.0	-	-	-	-
	22	-	0.0	-	0.0	-	-	-	0.0	0.0	-	-	0.0	-	-	0.0	-	-	0.0	-	-	-	-
	23	-	0.0	-	0.0	-	-	-	0.0	0.0	-	-	0.0	-	-	0.0	-	-	0.0	-	-	-	-
	0	-	0.0	-	0.0	-	-	-	0.0	0.0	-	-	0.0	-	-	0.0	-	-	0.0	-	-	-	-
	1	-	0.0	-	0.0	-	-	-	0.0	0.0	-	-	0.0	-	-	0.0	-	-	0.0	-	-	-	-
	2	-	0.0	-	0.0	-	-	-	0.0	0.0	-	-	0.0	-	-	0.0	-	-	0.0	-	-	-	-
	3	-	0.0	-	0.0	-	-	-	0.0	0.0	-	-	0.0	-	-	0.0	-	-	0.0	-	-	-	-
	4	-	0.0	-	0.0	-	-	-	0.0	0.0	-	-	0.0	-	-	0.0	-	-	0.0	-	-	-	-
	5	-	0.0	-	0.0	-	-	-	0.0	0.0	-	-	0.0	-	-	0.0	-	-	0.0	-	-	-	-
	6	-	0.0	-	0.0	-	-	-	0.0	0.0	-	-	0.0	-	-	0.0	-	-	0.0	-	-	-	-
	7	-	0.0	-	0.0	-	-	-	0.0	0.0	-	-	0.0	-	-	0.0	-	-	0.0	-	-	-	-
	8	-	0.0	-	0.0	-	-	-	0.0	0.0	-	-	0.0	-	-	0.0	-	-	0.0	-	-	-	-
	9	-	0.0	-	0.0	-	-	-	0.0	0.0	-	-	0.0	-	-	0.0	-	-	0.0	-	-	-	-
	日合計	-	0.0	-	0.0	-	-	-	0.0	0.0	-	-	0.0	-	-	0.0	-	-	0.0	-	-	-	-
	*総雨量	-	98.0	-	293.1	-	-	-	31.0	41.2	-	-	133.8	-	-	186.9	-	-	78.0	-	-	-	-

*総雨量は一連降雨の合計

近畿地方整備局 淀川水系 対象洪水観測所時間雨量表

洪水		S35. 8. 28																				
日	時	曾爾 (気)	伊賀見 (7.2)	太郎生 (水)	太郎生 (5.7)	霧生 (水)	霧生 (5.0)	大宇陀 (気)	大宇陀 (水)	古市場 (水)	内牧 (水)	岩端 (5.9)	高見 (気)	山粕 (7.5)	桃俣 (7.1)	桃俣 (水)	土屋原 (7.3)	香野 (水)	神末 (水)	白山 (気)	粥見 (気)	黒津
28	9-10	-	-	-	0.0	-	-	-	-	0.0	-	0.0	-	-	-	-	-	-	-	-	-	-
	11	-	-	-	0.3	-	-	-	-	0.0	-	0.0	-	-	-	-	-	-	-	-	-	-
	12	-	-	-	0.0	-	-	-	-	0.0	-	0.0	-	-	-	-	-	-	-	-	-	-
	13	-	-	-	2.1	-	-	-	-	0.0	-	0.0	-	-	-	-	-	-	-	-	-	-
	14	-	-	-	4.9	-	-	-	-	0.0	-	0.0	-	-	-	-	-	-	-	-	-	-
	15	-	-	-	0.1	-	-	-	-	0.0	-	0.0	-	-	-	-	-	-	-	-	-	-
	16	-	-	-	1.2	-	-	-	-	0.0	-	0.0	-	-	-	-	-	-	-	-	-	-
	17	-	-	-	0.6	-	-	-	-	0.0	-	0.0	-	-	-	-	-	-	-	-	-	-
	18	-	-	-	1.4	-	-	-	-	0.0	-	0.0	-	-	-	-	-	-	-	-	-	-
	19	-	-	-	0.4	-	-	-	-	0.0	-	0.0	-	-	-	-	-	-	-	-	-	-
	20	-	-	-	0.5	-	-	-	-	0.0	-	0.0	-	-	-	-	-	-	-	-	-	-
	21	-	-	-	0.0	-	-	-	-	0.9	-	0.0	-	-	-	-	-	-	-	-	-	-
	22	-	-	-	5.5	-	-	-	-	1.8	-	0.0	-	-	-	-	-	-	-	-	-	-
	23	-	-	-	2.6	-	-	-	-	3.3	-	0.0	-	-	-	-	-	-	-	-	-	-
	0	-	-	-	5.3	-	-	-	-	0.3	-	0.0	-	-	-	-	-	-	-	-	-	-
	1	-	-	-	2.3	-	-	-	-	2.8	-	2.0	-	-	-	-	-	-	-	-	-	-
	2	-	-	-	3.9	-	-	-	-	3.9	-	2.0	-	-	-	-	-	-	-	-	-	-
	3	-	-	-	3.3	-	-	-	-	2.2	-	4.0	-	-	-	-	-	-	-	-	-	-
	4	-	-	-	4.8	-	-	-	-	1.2	-	1.0	-	-	-	-	-	-	-	-	-	-
5	-	-	-	15.7	-	-	-	-	5.0	-	6.0	-	-	-	-	-	-	-	-	-	-	
6	-	-	-	5.6	-	-	-	-	3.4	-	8.0	-	-	-	-	-	-	-	-	-	-	
7	-	-	-	14.6	-	-	-	-	0.4	-	6.0	-	-	-	-	-	-	-	-	-	-	
8	-	-	-	13.8	-	-	-	-	1.8	-	6.0	-	-	-	-	-	-	-	-	-	-	
9	-	-	-	11.9	-	-	-	-	0.6	-	12.0	-	-	-	-	-	-	-	-	-	-	
日合計		-	-	-	100.8	-	-	-	-	25.7	-	47.0	-	-	-	-	-	-	-	-	-	-
29	9-10	-	-	-	10.1	-	-	-	-	2.2	-	20.0	-	-	-	-	-	-	-	-	-	-
	11	-	-	-	10.1	-	-	-	-	10.8	-	8.0	-	-	-	-	-	-	-	-	-	-
	12	-	-	-	11.3	-	-	-	-	7.4	-	5.0	-	-	-	-	-	-	-	-	-	-
	13	-	-	-	13.1	-	-	-	-	3.4	-	5.0	-	-	-	-	-	-	-	-	-	-
	14	-	-	-	6.1	-	-	-	-	6.2	-	8.0	-	-	-	-	-	-	-	-	-	-
	15	-	-	-	9.6	-	-	-	-	7.2	-	16.0	-	-	-	-	-	-	-	-	-	-
	16	-	-	-	4.5	-	-	-	-	6.8	-	11.0	-	-	-	-	-	-	-	-	-	-
	17	-	-	-	5.5	-	-	-	-	9.6	-	8.0	-	-	-	-	-	-	-	-	-	-
	18	-	-	-	9.5	-	-	-	-	4.4	-	9.0	-	-	-	-	-	-	-	-	-	-
	19	-	-	-	11.6	-	-	-	-	3.4	-	6.0	-	-	-	-	-	-	-	-	-	-
	20	-	-	-	10.4	-	-	-	-	5.0	-	3.0	-	-	-	-	-	-	-	-	-	-
	21	-	-	-	10.0	-	-	-	-	1.2	-	1.0	-	-	-	-	-	-	-	-	-	-
	22	-	-	-	4.5	-	-	-	-	0.6	-	2.0	-	-	-	-	-	-	-	-	-	-
	23	-	-	-	2.1	-	-	-	-	1.2	-	1.0	-	-	-	-	-	-	-	-	-	-
	0	-	-	-	2.6	-	-	-	-	0.6	-	0.0	-	-	-	-	-	-	-	-	-	-
	1	-	-	-	1.0	-	-	-	-	0.0	-	0.0	-	-	-	-	-	-	-	-	-	-
	2	-	-	-	0.3	-	-	-	-	0.0	-	0.0	-	-	-	-	-	-	-	-	-	-
	3	-	-	-	0.0	-	-	-	-	0.0	-	0.0	-	-	-	-	-	-	-	-	-	-
	4	-	-	-	0.0	-	-	-	-	0.0	-	0.0	-	-	-	-	-	-	-	-	-	-
5	-	-	-	0.0	-	-	-	-	0.0	-	0.0	-	-	-	-	-	-	-	-	-	-	
6	-	-	-	0.0	-	-	-	-	0.0	-	0.0	-	-	-	-	-	-	-	-	-	-	
7	-	-	-	0.0	-	-	-	-	0.0	-	0.0	-	-	-	-	-	-	-	-	-	-	
8	-	-	-	0.0	-	-	-	-	0.0	-	0.0	-	-	-	-	-	-	-	-	-	-	
9	-	-	-	0.0	-	-	-	-	0.0	-	0.0	-	-	-	-	-	-	-	-	-	-	
日合計		-	-	-	122.3	-	-	-	-	70.0	-	103.0	-	-	-	-	-	-	-	-	-	-

近畿地方整備局 淀川水系 対象洪水観測所時間雨量表

洪水		S35. 8. 28																				
日	時	曾爾 (気)	伊賀見 (7.2)	太郎生 (水)	太郎生 (5.7)	霧生 (水)	霧生 (5.0)	大宇陀 (気)	大宇陀 (水)	古市場 (水)	内牧 (水)	岩端 (5.9)	高見 (気)	山粕 (7.5)	桃俣 (7.1)	桃俣 (水)	土屋原 (7.3)	香野 (水)	神末 (水)	白山 (気)	粥見 (気)	黒津
30 日	9-10	-	-	-	0.0	-	-	-	-	0.0	-	0.0	-	-	-	-	-	-	-	-	-	-
	11	-	-	-	0.0	-	-	-	-	0.0	-	0.0	-	-	-	-	-	-	-	-	-	-
	12	-	-	-	0.0	-	-	-	-	0.0	-	0.0	-	-	-	-	-	-	-	-	-	-
	13	-	-	-	0.0	-	-	-	-	0.0	-	0.0	-	-	-	-	-	-	-	-	-	-
	14	-	-	-	0.0	-	-	-	-	0.0	-	0.0	-	-	-	-	-	-	-	-	-	-
	15	-	-	-	0.0	-	-	-	-	0.0	-	0.0	-	-	-	-	-	-	-	-	-	-
	16	-	-	-	0.0	-	-	-	-	0.0	-	0.0	-	-	-	-	-	-	-	-	-	-
	17	-	-	-	0.0	-	-	-	-	0.0	-	0.0	-	-	-	-	-	-	-	-	-	-
	18	-	-	-	0.0	-	-	-	-	0.0	-	0.0	-	-	-	-	-	-	-	-	-	-
	19	-	-	-	0.0	-	-	-	-	0.0	-	0.0	-	-	-	-	-	-	-	-	-	-
	20	-	-	-	0.0	-	-	-	-	0.0	-	0.0	-	-	-	-	-	-	-	-	-	-
	21	-	-	-	0.0	-	-	-	-	0.0	-	0.0	-	-	-	-	-	-	-	-	-	-
	22	-	-	-	0.0	-	-	-	-	0.0	-	0.0	-	-	-	-	-	-	-	-	-	-
	23	-	-	-	0.0	-	-	-	-	0.0	-	0.0	-	-	-	-	-	-	-	-	-	-
	0	-	-	-	0.0	-	-	-	-	0.0	-	0.0	-	-	-	-	-	-	-	-	-	-
	1	-	-	-	0.0	-	-	-	-	0.0	-	0.0	-	-	-	-	-	-	-	-	-	-
	2	-	-	-	0.0	-	-	-	-	0.0	-	0.0	-	-	-	-	-	-	-	-	-	-
	3	-	-	-	0.0	-	-	-	-	0.0	-	0.0	-	-	-	-	-	-	-	-	-	-
	4	-	-	-	0.0	-	-	-	-	0.0	-	0.0	-	-	-	-	-	-	-	-	-	-
	5	-	-	-	0.0	-	-	-	-	0.0	-	0.0	-	-	-	-	-	-	-	-	-	-
6	-	-	-	0.0	-	-	-	-	0.0	-	0.0	-	-	-	-	-	-	-	-	-	-	
7	-	-	-	0.0	-	-	-	-	0.0	-	0.0	-	-	-	-	-	-	-	-	-	-	
8	-	-	-	0.0	-	-	-	-	0.0	-	0.0	-	-	-	-	-	-	-	-	-	-	
9	-	-	-	0.0	-	-	-	-	0.0	-	0.0	-	-	-	-	-	-	-	-	-	-	
日合計		-	-	-	0.0	-	-	-	-	0.0	-	0.0	-	-	-	-	-	-	-	-	-	-
*総雨量		-	-	-	223.1	-	-	-	-	95.7	-	150.0	-	-	-	-	-	-	-	-	-	-

*総雨量は一連降雨の合計

近畿地方整備局 淀川水系 対象洪水観測所時間雨量表

洪水		S35. 8. 28																				
日	時	大鳥居	笠取	高井	室生	三栖	神吉	桂	中川	北大河原	湯船	東別院	本梅	殿田	岩山	小田原	朝宮	南新田	大河原	大峯	高原	愛宕山
28	9-10	0.0	-	-	-	-	-	-	-	-	-	-	-	-	0.0	0.0	0.0	-	0.0	-	-	0.0
	11	0.0	-	-	-	-	-	-	-	-	-	-	-	-	0.0	0.0	0.0	-	0.0	-	-	0.0
	12	0.0	-	-	-	-	-	-	-	-	-	-	-	-	0.0	0.0	0.0	-	0.0	-	-	0.0
	13	0.0	-	-	-	-	-	-	-	-	-	-	-	-	0.0	0.0	0.0	-	0.0	-	-	0.0
	14	0.0	-	-	-	-	-	-	-	-	-	-	-	-	0.0	0.0	0.0	-	0.0	-	-	0.0
	15	0.0	-	-	-	-	-	-	-	-	-	-	-	-	0.0	0.0	0.0	-	0.0	-	-	0.0
	16	0.0	-	-	-	-	-	-	-	-	-	-	-	-	0.0	0.0	0.0	-	0.0	-	-	0.0
	17	0.0	-	-	-	-	-	-	-	-	-	-	-	-	0.0	0.0	0.0	-	0.0	-	-	0.0
	18	0.0	-	-	-	-	-	-	-	-	-	-	-	-	0.0	0.0	0.0	-	0.0	-	-	0.0
	19	0.0	-	-	-	-	-	-	-	-	-	-	-	-	0.0	0.0	0.0	-	0.0	-	-	0.0
	20	0.0	-	-	-	-	-	-	-	-	-	-	-	-	0.0	0.0	0.0	-	0.0	-	-	0.0
	21	0.0	-	-	-	-	-	-	-	-	-	-	-	-	0.0	0.0	0.0	-	0.0	-	-	0.0
	22	0.0	-	-	-	-	-	-	-	-	-	-	-	-	0.0	0.0	0.0	-	0.0	-	-	0.0
	23	0.0	-	-	-	-	-	-	-	-	-	-	-	-	0.0	0.0	0.0	-	0.0	-	-	0.0
	0	0.0	-	-	-	-	-	-	-	-	-	-	-	-	0.0	0.0	0.0	-	0.4	-	-	0.0
	1	0.0	-	-	-	-	-	-	-	-	-	-	-	-	0.0	0.0	0.0	-	0.0	-	-	0.0
	2	0.0	-	-	-	-	-	-	-	-	-	-	-	-	0.0	0.0	0.0	-	0.1	-	-	0.5
	3	0.0	-	-	-	-	-	-	-	-	-	-	-	-	0.0	0.0	0.0	-	0.5	-	-	0.0
	4	0.0	-	-	-	-	-	-	-	-	-	-	-	-	0.0	0.0	0.0	-	0.6	-	-	0.5
5	0.0	-	-	-	-	-	-	-	-	-	-	-	-	0.0	0.0	0.0	-	1.9	-	-	0.5	
6	0.0	-	-	-	-	-	-	-	-	-	-	-	-	0.0	0.0	0.0	-	0.0	-	-	1.0	
7	0.0	-	-	-	-	-	-	-	-	-	-	-	-	0.0	0.0	0.0	-	0.1	-	-	0.5	
8	0.0	-	-	-	-	-	-	-	-	-	-	-	-	0.0	0.0	0.0	-	0.5	-	-	0.0	
9	0.0	-	-	-	-	-	-	-	-	-	-	-	-	0.0	0.0	0.0	-	0.2	-	-	0.0	
日合計		0.0	-	-	-	-	-	-	-	-	-	-	-	-	0.0	0.0	0.0	-	6.7	-	-	3.0
29	9-10	0.0	-	-	-	-	-	-	-	-	-	-	-	-	0.0	0.0	0.0	-	0.0	-	-	0.0
	11	0.0	-	-	-	-	-	-	-	-	-	-	-	-	0.0	0.0	0.0	-	0.0	-	-	0.0
	12	0.0	-	-	-	-	-	-	-	-	-	-	-	-	0.0	0.0	0.0	-	0.0	-	-	0.0
	13	0.0	-	-	-	-	-	-	-	-	-	-	-	-	0.0	0.0	0.0	-	0.0	-	-	0.0
	14	0.0	-	-	-	-	-	-	-	-	-	-	-	-	0.0	0.0	0.0	-	0.0	-	-	0.0
	15	0.0	-	-	-	-	-	-	-	-	-	-	-	-	0.0	0.0	0.0	-	0.0	-	-	0.0
	16	0.0	-	-	-	-	-	-	-	-	-	-	-	-	0.0	0.0	0.0	-	0.0	-	-	0.0
	17	0.0	-	-	-	-	-	-	-	-	-	-	-	-	0.4	0.0	0.0	-	0.0	-	-	0.0
	18	1.2	-	-	-	-	-	-	-	-	-	-	-	-	2.5	0.4	0.6	-	0.5	-	-	0.5
	19	3.0	-	-	-	-	-	-	-	-	-	-	-	-	3.5	2.4	3.7	-	1.7	-	-	7.0
	20	4.8	-	-	-	-	-	-	-	-	-	-	-	-	10.0	4.2	5.9	-	5.2	-	-	12.5
	21	5.6	-	-	-	-	-	-	-	-	-	-	-	-	10.8	9.0	4.0	-	3.3	-	-	25.0
	22	4.6	-	-	-	-	-	-	-	-	-	-	-	-	7.2	8.0	5.0	-	3.4	-	-	28.5
	23	4.0	-	-	-	-	-	-	-	-	-	-	-	-	6.6	6.5	5.8	-	4.0	-	-	34.5
	0	4.4	-	-	-	-	-	-	-	-	-	-	-	-	6.0	6.1	5.0	-	4.0	-	-	33.0
	1	3.2	-	-	-	-	-	-	-	-	-	-	-	-	5.8	4.7	2.4	-	4.1	-	-	22.5
	2	0.1	-	-	-	-	-	-	-	-	-	-	-	-	7.6	3.4	0.8	-	0.9	-	-	11.5
	3	0.0	-	-	-	-	-	-	-	-	-	-	-	-	0.0	0.9	0.0	-	0.0	-	-	1.5
	4	0.0	-	-	-	-	-	-	-	-	-	-	-	-	0.0	0.0	0.2	-	0.0	-	-	13.5
5	0.3	-	-	-	-	-	-	-	-	-	-	-	-	0.0	0.0	0.4	-	0.0	-	-	0.5	
6	3.7	-	-	-	-	-	-	-	-	-	-	-	-	13.2	0.0	3.2	-	0.5	-	-	16.5	
7	0.5	-	-	-	-	-	-	-	-	-	-	-	-	3.4	12.6	2.9	-	2.4	-	-	27.5	
8	0.2	-	-	-	-	-	-	-	-	-	-	-	-	2.2	0.8	0.1	-	0.1	-	-	16.5	
9	0.0	-	-	-	-	-	-	-	-	-	-	-	-	0.0	1.7	0.0	-	0.1	-	-	2.0	
日合計		35.6	-	-	-	-	-	-	-	-	-	-	-	-	79.2	60.7	40.0	-	30.2	-	-	253.0

近畿地方整備局 淀川水系 対象洪水観測所時間雨量表

洪水		S35. 8. 28																				
日	時	大鳥居	笠取	高井	室生	三栖	神吉	桂	中川	北大河原	湯船	東別院	本梅	殿田	岩山	小田原	朝宮	南新田	大河原	大峯	高原	愛宕山
30 日	9-10	0.0	-	-	-	-	-	-	-	-	-	-	-	-	0.0	0.0	0.0	-	0.0	-	-	0.0
	11	0.0	-	-	-	-	-	-	-	-	-	-	-	-	0.0	0.0	0.0	-	0.0	-	-	1.0
	12	0.0	-	-	-	-	-	-	-	-	-	-	-	-	0.0	0.0	0.0	-	0.0	-	-	0.0
	13	0.0	-	-	-	-	-	-	-	-	-	-	-	-	0.0	0.0	0.0	-	0.0	-	-	0.0
	14	0.0	-	-	-	-	-	-	-	-	-	-	-	-	0.0	0.0	0.0	-	0.0	-	-	0.0
	15	15.7	-	-	-	-	-	-	-	-	-	-	-	-	0.0	0.0	7.8	-	0.0	-	-	0.0
	16	11.7	-	-	-	-	-	-	-	-	-	-	-	-	0.0	0.0	5.2	-	0.0	-	-	0.0
	17	23.5	-	-	-	-	-	-	-	-	-	-	-	-	0.0	0.0	7.4	-	0.0	-	-	0.0
	18	2.4	-	-	-	-	-	-	-	-	-	-	-	-	0.0	0.0	16.8	-	0.0	-	-	0.0
	19	5.9	-	-	-	-	-	-	-	-	-	-	-	-	0.0	0.0	3.8	-	0.0	-	-	0.0
	20	10.9	-	-	-	-	-	-	-	-	-	-	-	-	0.0	0.0	12.0	-	0.0	-	-	0.0
	21	8.4	-	-	-	-	-	-	-	-	-	-	-	-	0.0	0.0	5.2	-	0.0	-	-	0.0
	22	0.0	-	-	-	-	-	-	-	-	-	-	-	-	0.0	0.0	0.0	-	0.0	-	-	0.0
	23	0.1	-	-	-	-	-	-	-	-	-	-	-	-	0.0	0.0	0.0	-	0.0	-	-	0.0
	0	0.4	-	-	-	-	-	-	-	-	-	-	-	-	0.0	0.0	0.0	-	0.0	-	-	0.0
	1	0.2	-	-	-	-	-	-	-	-	-	-	-	-	0.0	0.0	0.0	-	0.0	-	-	2.0
	2	0.0	-	-	-	-	-	-	-	-	-	-	-	-	0.0	0.0	0.2	-	0.0	-	-	10.0
	3	0.2	-	-	-	-	-	-	-	-	-	-	-	-	0.0	0.0	1.0	-	0.0	-	-	2.0
	4	0.2	-	-	-	-	-	-	-	-	-	-	-	-	0.0	0.0	1.2	-	0.0	-	-	1.0
	5	1.8	-	-	-	-	-	-	-	-	-	-	-	-	0.0	0.0	2.6	-	0.0	-	-	0.0
6	8.6	-	-	-	-	-	-	-	-	-	-	-	-	0.0	0.0	1.7	-	0.0	-	-	0.5	
7	2.6	-	-	-	-	-	-	-	-	-	-	-	-	0.0	0.0	2.1	-	0.0	-	-	0.0	
8	0.6	-	-	-	-	-	-	-	-	-	-	-	-	0.0	0.0	1.2	-	0.0	-	-	0.5	
9	0.0	-	-	-	-	-	-	-	-	-	-	-	-	0.0	0.0	0.0	-	0.0	-	-	0.0	
日合計		93.2	-	-	-	-	-	-	-	-	-	-	-	-	0.0	0.0	68.2	-	0.0	-	-	17.0
*総雨量		128.8	-	-	-	-	-	-	-	-	-	-	-	-	79.2	60.7	108.2	-	36.9	-	-	273.0

*総雨量は一連降雨の合計

近畿地方整備局 淀川水系 対象洪水観測所時間雨量表

洪水		S35. 8. 28																				
日	時	魚谷峠	平野	水口	勅旨	小原	笠取山	天理	鷺家口	世木堰堤	荒神橋	東本梅										
28	9-10	-	-	-	-	0.0	-	-	0.0	0.0	-	0.0										
	11	-	-	-	-	0.0	-	-	0.0	0.0	-	0.0										
	12	-	-	-	-	0.0	-	-	0.0	0.0	-	0.0										
	13	-	-	-	-	0.0	-	-	0.0	0.0	-	0.0										
	14	-	-	-	-	0.0	-	-	0.0	0.0	-	0.0										
	15	-	-	-	-	0.0	-	-	0.0	0.0	-	0.0										
	16	-	-	-	-	0.0	-	-	0.0	0.0	-	0.0										
	17	-	-	-	-	0.0	-	-	0.0	0.0	-	0.0										
	18	-	-	-	-	0.0	-	-	0.0	0.0	-	0.0										
	19	-	-	-	-	0.0	-	-	0.0	0.0	-	0.0										
	20	-	-	-	-	0.0	-	-	0.0	0.0	-	0.0										
	21	-	-	-	-	0.0	-	-	0.0	0.0	-	0.0										
	22	-	-	-	-	0.0	-	-	0.0	0.0	-	0.0										
	23	-	-	-	-	0.0	-	-	0.0	0.0	-	0.0										
	0	-	-	-	-	0.0	-	-	0.0	0.0	-	0.0										
	1	-	-	-	-	0.0	-	-	0.0	0.0	-	0.0										
	2	-	-	-	-	0.0	-	-	7.2	0.0	-	0.0										
	3	-	-	-	-	0.0	-	-	7.2	0.0	-	0.0										
	4	-	-	-	-	0.0	-	-	7.2	0.0	-	0.0										
5	-	-	-	-	0.0	-	-	7.2	0.0	-	0.0											
6	-	-	-	-	0.0	-	-	7.3	0.0	-	0.0											
7	-	-	-	-	0.0	-	-	7.3	0.0	-	0.0											
8	-	-	-	-	0.0	-	-	7.3	0.0	-	0.0											
9	-	-	-	-	0.0	-	-	7.3	0.0	-	0.0											
日合計		-	-	-	-	0.0	-	-	58.0	0.0	-	0.0										
29	9-10	-	-	-	-	0.0	-	-	8.0	0.0	-	0.0										
	11	-	-	-	-	0.0	-	-	8.0	0.0	-	0.0										
	12	-	-	-	-	0.0	-	-	8.0	0.0	-	0.0										
	13	-	-	-	-	0.0	-	-	16.6	0.3	-	0.0										
	14	-	-	-	-	0.0	-	-	16.7	0.0	-	0.0										
	15	-	-	-	-	0.0	-	-	16.7	0.0	-	0.0										
	16	-	-	-	-	0.0	-	-	2.0	0.1	-	0.0										
	17	-	-	-	-	0.0	-	-	5.5	1.1	-	3.0										
	18	-	-	-	-	0.8	-	-	5.5	4.5	-	10.0										
	19	-	-	-	-	2.6	-	-	9.4	8.2	-	20.5										
	20	-	-	-	-	6.1	-	-	9.3	13.5	-	22.0										
	21	-	-	-	-	6.7	-	-	9.3	14.5	-	25.5										
	22	-	-	-	-	5.0	-	-	1.7	19.0	-	28.0										
	23	-	-	-	-	5.8	-	-	1.7	40.8	-	34.5										
	0	-	-	-	-	5.4	-	-	1.6	26.2	-	28.0										
	1	-	-	-	-	3.6	-	-	0.0	12.8	-	17.5										
	2	-	-	-	-	0.6	-	-	0.0	27.4	-	29.0										
	3	-	-	-	-	0.0	-	-	0.0	20.6	-	17.5										
	4	-	-	-	-	0.0	-	-	0.0	6.8	-	8.5										
5	-	-	-	-	0.4	-	-	0.0	22.4	-	24.0											
6	-	-	-	-	1.1	-	-	0.0	30.0	-	34.0											
7	-	-	-	-	1.6	-	-	0.0	12.7	-	3.0											
8	-	-	-	-	0.0	-	-	0.0	4.1	-	11.0											
9	-	-	-	-	0.0	-	-	0.0	12.0	-	14.5											
日合計		-	-	-	-	39.7	-	-	120.0	277.0	-	330.5										

近畿地方整備局 淀川水系 対象洪水観測所時間雨量表

洪水		S35. 8. 28																			
日	時	魚谷峠	平野	水口	勅旨	小原	笠取山	天理	鷺家口	世木堰堤	荒神橋	東本梅									
30 日	9-10	-	-	-	-	0.0	-	-	0.0	1.6	-	4.0									
	11	-	-	-	-	0.0	-	-	0.0	3.3	-	5.0									
	12	-	-	-	-	0.0	-	-	0.0	0.8	-	1.0									
	13	-	-	-	-	0.0	-	-	0.0	0.0	-	0.0									
	14	-	-	-	-	0.0	-	-	0.0	0.0	-	0.0									
	15	-	-	-	-	9.4	-	-	0.0	0.0	-	0.0									
	16	-	-	-	-	1.4	-	-	0.0	0.0	-	0.0									
	17	-	-	-	-	0.2	-	-	0.0	0.0	-	1.5									
	18	-	-	-	-	0.1	-	-	0.0	0.8	-	0.0									
	19	-	-	-	-	5.2	-	-	0.0	0.0	-	0.0									
	20	-	-	-	-	0.0	-	-	0.0	0.0	-	1.5									
	21	-	-	-	-	4.8	-	-	0.0	2.5	-	0.5									
	22	-	-	-	-	0.0	-	-	0.0	2.8	-	1.0									
	23	-	-	-	-	0.0	-	-	0.0	5.2	-	2.5									
	0	-	-	-	-	0.0	-	-	0.0	3.2	-	0.5									
	1	-	-	-	-	0.0	-	-	0.0	0.3	-	0.0									
	2	-	-	-	-	1.6	-	-	0.0	0.2	-	2.5									
	3	-	-	-	-	0.2	-	-	0.0	0.1	-	2.5									
	4	-	-	-	-	1.6	-	-	0.0	1.7	-	5.0									
	5	-	-	-	-	1.8	-	-	0.0	0.5	-	1.0									
6	-	-	-	-	2.4	-	-	0.0	0.0	-	0.5										
7	-	-	-	-	1.3	-	-	0.0	0.0	-	0.0										
8	-	-	-	-	0.0	-	-	0.0	0.0	-	0.0										
9	-	-	-	-	0.0	-	-	0.0	0.0	-	0.0										
日合計		-	-	-	-	30.0	-	-	0.0	23.0	-	29.0									
*総雨量		-	-	-	-	69.7	-	-	178.0	300.0	-	359.5									

近畿地方整備局 淀川水系 対象洪水観測所時間雨量表

洪水		S36, 6, 24																					
日	時	高屋川橋	上弓削	京北 (気)	黒田 (102)	上黒田	広河原 (16)	鎌倉 (13)	花背	榎	園部 (15)	園部 (気)	園部 (府)	殿田 (14)	新町 (05)	新庄 (04)	亀岡	亀岡 (07)	周山 (府)	周山 (03)	雲ヶ畑 (08)	上賀茂	
24	9-10	-	-	-	0.0	-	-	-	0.0	-	-	-	-	-	-	0.0	-	0.0	-	0.0	-	-	
	11	-	-	-	0.0	-	-	-	0.0	-	-	-	-	-	-	0.0	-	0.0	-	0.0	-	-	
	12	-	-	-	0.0	-	-	-	0.0	-	-	-	-	-	-	0.0	-	0.0	-	0.0	-	-	
	13	-	-	-	0.0	-	-	-	0.0	-	-	-	-	-	-	0.0	-	0.0	-	0.0	-	-	
	14	-	-	-	0.0	-	-	-	0.0	-	-	-	-	-	-	0.0	-	0.0	-	0.0	-	-	
	15	-	-	-	0.0	-	-	-	0.0	-	-	-	-	-	-	0.0	-	0.0	-	0.0	-	-	
	16	-	-	-	0.0	-	-	-	1.0	-	-	-	-	-	-	0.0	-	4.7	-	0.0	-	-	
	17	-	-	-	0.0	-	-	-	1.0	-	-	-	-	-	-	0.0	-	3.6	-	3.1	-	-	
	18	-	-	-	0.0	-	-	-	4.0	-	-	-	-	-	-	0.0	-	8.2	-	3.1	-	-	
	19	-	-	-	0.0	-	-	-	5.0	-	-	-	-	-	-	0.0	-	3.3	-	3.2	-	-	
25	20	-	-	-	0.0	-	-	-	3.0	-	-	-	-	-	-	0.0	-	1.6	-	3.2	-	-	
	21	-	-	-	0.0	-	-	-	3.0	-	-	-	-	-	-	0.0	-	1.2	-	3.2	-	-	
	22	-	-	-	0.0	-	-	-	1.0	-	-	-	-	-	-	0.1	-	5.7	-	3.2	-	-	
	23	-	-	-	0.0	-	-	-	6.0	-	-	-	-	-	-	0.1	-	1.3	-	3.2	-	-	
	0	-	-	-	0.0	-	-	-	3.0	-	-	-	-	-	-	0.1	-	1.9	-	3.2	-	-	
	1	-	-	-	0.0	-	-	-	1.0	-	-	-	-	-	-	0.1	-	2.7	-	3.2	-	-	
	2	-	-	-	0.0	-	-	-	2.0	-	-	-	-	-	-	0.1	-	0.4	-	3.2	-	-	
	3	-	-	-	0.0	-	-	-	1.0	-	-	-	-	-	-	0.1	-	0.4	-	3.2	-	-	
	4	-	-	-	0.0	-	-	-	1.0	-	-	-	-	-	-	0.1	-	4.7	-	3.2	-	-	
	5	-	-	-	0.0	-	-	-	8.0	-	-	-	-	-	-	0.1	-	6.0	-	3.2	-	-	
日合計	6	-	-	-	0.0	-	-	-	9.0	-	-	-	-	-	-	0.1	-	3.8	-	3.2	-	-	
	7	-	-	-	0.0	-	-	-	5.0	-	-	-	-	-	-	0.1	-	12.5	-	3.2	-	-	
	8	-	-	-	0.0	-	-	-	7.0	-	-	-	-	-	-	0.1	-	2.5	-	3.2	-	-	
	9	-	-	-	0.0	-	-	-	8.0	-	-	-	-	-	-	0.1	-	0.3	-	1.2	-	-	
	日合計	-	-	-	0.0	-	-	-	69.0	-	-	-	-	-	-	1.2	-	64.8	-	52.2	-	-	
	25	9-10	-	-	-	0.0	-	-	-	1.0	-	-	-	-	-	-	0.1	-	0.3	-	0.0	-	-
		11	-	-	-	0.0	-	-	-	0.0	-	-	-	-	-	-	0.1	-	0.0	-	0.0	-	-
		12	-	-	-	0.0	-	-	-	0.0	-	-	-	-	-	-	0.1	-	0.0	-	0.0	-	-
		13	-	-	-	0.0	-	-	-	0.0	-	-	-	-	-	-	0.1	-	0.0	-	0.1	-	-
		14	-	-	-	0.0	-	-	-	0.0	-	-	-	-	-	-	0.1	-	0.0	-	0.1	-	-
15		-	-	-	0.0	-	-	-	1.0	-	-	-	-	-	-	0.1	-	0.2	-	0.1	-	-	
16		-	-	-	8.1	-	-	-	3.0	-	-	-	-	-	-	0.1	-	0.8	-	0.1	-	-	
17		-	-	-	8.1	-	-	-	1.0	-	-	-	-	-	-	0.1	-	0.2	-	3.0	-	-	
18		-	-	-	8.2	-	-	-	0.0	-	-	-	-	-	-	2.2	-	0.0	-	0.8	-	-	
19		-	-	-	8.2	-	-	-	0.0	-	-	-	-	-	-	0.8	-	0.1	-	1.8	-	-	
日合計	20	-	-	-	8.2	-	-	-	0.0	-	-	-	-	-	-	0.0	-	0.3	-	0.0	-	-	
	21	-	-	-	8.2	-	-	-	1.0	-	-	-	-	-	-	3.4	-	0.1	-	1.6	-	-	
	22	-	-	-	1.0	-	-	-	1.0	-	-	-	-	-	-	0.8	-	0.6	-	3.0	-	-	
	23	-	-	-	1.0	-	-	-	1.0	-	-	-	-	-	-	0.0	-	3.1	-	0.0	-	-	
	0	-	-	-	1.0	-	-	-	0.0	-	-	-	-	-	-	0.8	-	0.1	-	1.0	-	-	
	1	-	-	-	1.0	-	-	-	5.0	-	-	-	-	-	-	0.2	-	5.5	-	0.2	-	-	
	2	-	-	-	1.0	-	-	-	6.0	-	-	-	-	-	-	0.8	-	8.5	-	1.6	-	-	
	3	-	-	-	1.0	-	-	-	3.0	-	-	-	-	-	-	0.4	-	11.5	-	0.8	-	-	
	4	-	-	-	12.0	-	-	-	12.0	-	-	-	-	-	-	15.0	-	7.4	-	12.8	-	-	
	5	-	-	-	12.0	-	-	-	14.0	-	-	-	-	-	-	9.6	-	5.5	-	7.0	-	-	
日合計	6	-	-	-	12.0	-	-	-	10.0	-	-	-	-	-	-	8.2	-	15.5	-	5.0	-	-	
	7	-	-	-	6.7	-	-	-	8.0	-	-	-	-	-	-	7.4	-	8.5	-	6.2	-	-	
	8	-	-	-	6.6	-	-	-	6.0	-	-	-	-	-	-	8.4	-	10.0	-	6.2	-	-	
	9	-	-	-	6.6	-	-	-	6.0	-	-	-	-	-	-	4.0	-	6.5	-	7.2	-	-	
	日合計	-	-	-	110.9	-	-	-	79.0	-	-	-	-	-	-	62.8	-	84.7	-	58.6	-	-	

近畿地方整備局 淀川水系 対象洪水観測所時間雨量表

洪水		S36, 6, 24																				
日	時	高屋川橋	上弓削	京北 (気)	黒田 (102)	上黒田	広河原 (16)	鎌倉 (13)	花背	榎	園部 (15)	園部 (気)	園部 (府)	殿田 (14)	新町 (05)	新庄 (04)	亀岡	亀岡 (07)	周山 (府)	周山 (03)	雲ヶ畑 (08)	上賀茂
26	9-10	-	-	-	4.0	-	-	-	6.0	-	-	-	-	-	-	6.0	-	4.5	-	5.0	-	-
	11	-	-	-	4.0	-	-	-	4.0	-	-	-	-	-	-	4.0	-	7.1	-	4.6	-	-
	12	-	-	-	4.0	-	-	-	6.0	-	-	-	-	-	-	3.6	-	2.6	-	4.4	-	-
	13	-	-	-	1.7	-	-	-	3.0	-	-	-	-	-	-	8.6	-	0.2	-	5.8	-	-
	14	-	-	-	1.6	-	-	-	1.0	-	-	-	-	-	-	2.6	-	0.2	-	0.0	-	-
	15	-	-	-	1.6	-	-	-	0.0	-	-	-	-	-	-	0.2	-	0.0	-	0.3	-	-
	16	-	-	-	0.0	-	-	-	0.0	-	-	-	-	-	-	0.2	-	0.0	-	0.0	-	-
	17	-	-	-	0.0	-	-	-	1.0	-	-	-	-	-	-	0.2	-	0.7	-	0.1	-	-
	18	-	-	-	0.0	-	-	-	0.0	-	-	-	-	-	-	0.0	-	0.1	-	0.0	-	-
	19	-	-	-	0.0	-	-	-	0.0	-	-	-	-	-	-	0.0	-	0.0	-	0.1	-	-
	20	-	-	-	0.0	-	-	-	2.0	-	-	-	-	-	-	0.0	-	0.0	-	0.1	-	-
	21	-	-	-	0.0	-	-	-	2.0	-	-	-	-	-	-	0.0	-	0.1	-	0.0	-	-
	22	-	-	-	2.0	-	-	-	1.0	-	-	-	-	-	-	0.0	-	0.0	-	0.1	-	-
	23	-	-	-	2.0	-	-	-	2.0	-	-	-	-	-	-	0.0	-	0.0	-	0.0	-	-
	0	-	-	-	2.0	-	-	-	2.0	-	-	-	-	-	-	0.0	-	0.2	-	0.0	-	-
	1	-	-	-	2.0	-	-	-	0.0	-	-	-	-	-	-	0.2	-	2.1	-	0.0	-	-
	2	-	-	-	2.0	-	-	-	3.0	-	-	-	-	-	-	1.7	-	7.6	-	1.5	-	-
	3	-	-	-	2.0	-	-	-	10.0	-	-	-	-	-	-	7.0	-	10.1	-	6.0	-	-
	4	-	-	-	5.3	-	-	-	10.0	-	-	-	-	-	-	4.0	-	2.6	-	4.6	-	-
5	-	-	-	5.3	-	-	-	9.7	-	-	-	-	-	-	3.6	-	4.2	-	2.4	-	-	
6	-	-	-	5.4	-	-	-	7.0	-	-	-	-	-	-	3.0	-	4.9	-	5.2	-	-	
7	-	-	-	5.0	-	-	-	4.0	-	-	-	-	-	-	4.6	-	6.3	-	5.8	-	-	
8	-	-	-	5.0	-	-	-	7.0	-	-	-	-	-	-	8.4	-	4.5	-	6.0	-	-	
9	-	-	-	5.0	-	-	-	12.0	-	-	-	-	-	-	9.6	-	0.0	-	6.2	-	-	
日合計		-	-	-	59.9	-	-	-	92.7	-	-	-	-	-	-	67.5	-	58.0	-	58.2	-	-
27	9-10	-	-	-	8.3	-	-	-	7.0	-	-	-	-	-	-	12.0	-	12.0	-	7.0	-	-
	11	-	-	-	8.3	-	-	-	14.0	-	-	-	-	-	-	13.4	-	17.5	-	14.0	-	-
	12	-	-	-	8.4	-	-	-	10.0	-	-	-	-	-	-	5.6	-	8.0	-	5.0	-	-
	13	-	-	-	1.7	-	-	-	7.0	-	-	-	-	-	-	3.0	-	3.0	-	1.2	-	-
	14	-	-	-	1.6	-	-	-	0.0	-	-	-	-	-	-	0.4	-	1.0	-	0.6	-	-
	15	-	-	-	1.6	-	-	-	1.0	-	-	-	-	-	-	1.0	-	1.5	-	0.8	-	-
	16	-	-	-	0.0	-	-	-	1.0	-	-	-	-	-	-	0.0	-	1.0	-	0.0	-	-
	17	-	-	-	0.0	-	-	-	0.0	-	-	-	-	-	-	0.0	-	0.0	-	0.2	-	-
	18	-	-	-	0.0	-	-	-	0.0	-	-	-	-	-	-	0.0	-	1.0	-	0.0	-	-
	19	-	-	-	0.0	-	-	-	0.0	-	-	-	-	-	-	0.0	-	1.0	-	0.0	-	-
	20	-	-	-	3.8	-	-	-	0.0	-	-	-	-	-	-	0.0	-	1.0	-	0.1	-	-
	21	-	-	-	3.8	-	-	-	0.0	-	-	-	-	-	-	0.0	-	1.0	-	0.0	-	-
	22	-	-	-	3.8	-	-	-	2.1	-	-	-	-	-	-	0.0	-	1.0	-	0.0	-	-
	23	-	-	-	3.8	-	-	-	2.1	-	-	-	-	-	-	0.0	-	1.0	-	0.0	-	-
	0	-	-	-	3.8	-	-	-	2.1	-	-	-	-	-	-	0.0	-	1.0	-	0.0	-	-
	1	-	-	-	3.8	-	-	-	2.1	-	-	-	-	-	-	0.0	-	1.0	-	0.0	-	-
	2	-	-	-	3.8	-	-	-	2.1	-	-	-	-	-	-	0.0	-	1.0	-	0.0	-	-
	3	-	-	-	3.8	-	-	-	2.1	-	-	-	-	-	-	0.0	-	1.0	-	0.0	-	-
	4	-	-	-	3.8	-	-	-	2.1	-	-	-	-	-	-	0.0	-	1.0	-	0.0	-	-
5	-	-	-	3.8	-	-	-	2.1	-	-	-	-	-	-	0.0	-	1.0	-	0.0	-	-	
6	-	-	-	3.8	-	-	-	2.1	-	-	-	-	-	-	0.0	-	1.0	-	0.0	-	-	
7	-	-	-	3.8	-	-	-	2.1	-	-	-	-	-	-	0.0	-	1.0	-	0.0	-	-	
8	-	-	-	3.8	-	-	-	2.0	-	-	-	-	-	-	0.0	-	1.0	-	0.0	-	-	
9	-	-	-	3.8	-	-	-	2.0	-	-	-	-	-	-	0.0	-	1.0	-	0.0	-	-	
日合計		-	-	-	83.1	-	-	-	65.0	-	-	-	-	-	-	35.4	-	60.0	-	28.9	-	-
*総雨量		-	-	-	253.9	-	-	-	305.7	-	-	-	-	-	-	166.9	-	267.5	-	197.9	-	-

*総雨量は一連降雨の合計

近畿地方整備局 淀川水系 対象洪水観測所時間雨量表

洪水		S36. 6. 24																					
日	時	京都 (気)	京都	花背 (01)	花背峠 (気)	大原	比叡山 (09)	倉垣 (水)	歌垣 (75)	余野	箕面 (気)	西別院 (06)	山崎 (30)	長岡京 (気)	乙訓	八幡 (70)	八幡	巨椋池 (35)	松井 (69)	宇治	小栗栖	勸修寺	
24	9-10	0.0	-	-	-	-	0.0	-	-	-	-	-	-	-	-	-	-	-	-	-	0.0	0.0	-
	11	0.0	-	-	-	-	0.0	-	-	-	-	-	-	-	-	-	-	-	-	-	0.0	0.0	-
	12	0.0	-	-	-	-	0.0	-	-	-	-	-	-	-	-	-	-	-	-	-	0.0	0.0	-
	13	0.0	-	-	-	-	0.0	-	-	-	-	-	-	-	-	-	-	-	-	-	0.1	0.1	-
	14	1.0	-	-	-	-	0.0	-	-	-	-	-	-	-	-	-	-	-	-	-	0.0	0.2	-
	15	4.9	-	-	-	-	1.0	-	-	-	-	-	-	-	-	-	-	-	-	-	0.1	0.2	-
	16	0.2	-	-	-	-	0.2	-	-	-	-	-	-	-	-	-	-	-	-	-	2.8	3.5	-
	17	2.6	-	-	-	-	1.2	-	-	-	-	-	-	-	-	-	-	-	-	-	3.8	3.5	-
	18	5.8	-	-	-	-	5.2	-	-	-	-	-	-	-	-	-	-	-	-	-	6.0	3.5	-
	19	7.8	-	-	-	-	8.0	-	-	-	-	-	-	-	-	-	-	-	-	-	6.9	3.5	-
	20	3.0	-	-	-	-	4.5	-	-	-	-	-	-	-	-	-	-	-	-	-	1.3	3.5	-
	21	2.0	-	-	-	-	2.4	-	-	-	-	-	-	-	-	-	-	-	-	-	0.2	3.6	-
	22	0.6	-	-	-	-	0.9	-	-	-	-	-	-	-	-	-	-	-	-	-	0.0	0.0	-
	23	6.0	-	-	-	-	5.7	-	-	-	-	-	-	-	-	-	-	-	-	-	4.0	0.1	-
	0	1.1	-	-	-	-	7.6	-	-	-	-	-	-	-	-	-	-	-	-	-	1.0	0.1	-
	1	0.9	-	-	-	-	1.0	-	-	-	-	-	-	-	-	-	-	-	-	-	2.0	0.1	-
	2	2.7	-	-	-	-	4.4	-	-	-	-	-	-	-	-	-	-	-	-	-	0.8	0.1	-
	3	1.3	-	-	-	-	0.7	-	-	-	-	-	-	-	-	-	-	-	-	-	0.6	2.6	-
	4	0.3	-	-	-	-	0.4	-	-	-	-	-	-	-	-	-	-	-	-	-	0.9	2.6	-
5	5.1	-	-	-	-	3.7	-	-	-	-	-	-	-	-	-	-	-	-	-	3.2	2.6	-	
6	8.7	-	-	-	-	9.9	-	-	-	-	-	-	-	-	-	-	-	-	-	5.4	2.6	-	
7	5.9	-	-	-	-	8.1	-	-	-	-	-	-	-	-	-	-	-	-	-	6.4	6.6	-	
8	5.7	-	-	-	-	3.1	-	-	-	-	-	-	-	-	-	-	-	-	-	5.1	6.7	-	
9	8.0	-	-	-	-	10.0	-	-	-	-	-	-	-	-	-	-	-	-	-	0.3	6.7	-	
日合計		73.6	-	-	-	-	78.0	-	-	-	-	-	-	-	-	-	-	-	-	-	50.9	52.4	-
25	9-10	0.2	-	-	-	-	0.4	-	-	-	-	-	-	-	-	-	-	-	-	-	0.8	0.0	-
	11	0.4	-	-	-	-	0.0	-	-	-	-	-	-	-	-	-	-	-	-	-	0.1	0.0	-
	12	0.0	-	-	-	-	0.0	-	-	-	-	-	-	-	-	-	-	-	-	-	0.3	0.0	-
	13	0.0	-	-	-	-	0.0	-	-	-	-	-	-	-	-	-	-	-	-	-	0.0	0.0	-
	14	0.0	-	-	-	-	0.0	-	-	-	-	-	-	-	-	-	-	-	-	-	0.0	0.1	-
	15	0.0	-	-	-	-	0.0	-	-	-	-	-	-	-	-	-	-	-	-	-	0.0	0.1	-
	16	0.4	-	-	-	-	0.1	-	-	-	-	-	-	-	-	-	-	-	-	-	2.0	0.1	-
	17	0.8	-	-	-	-	1.0	-	-	-	-	-	-	-	-	-	-	-	-	-	1.2	0.1	-
	18	0.0	-	-	-	-	0.3	-	-	-	-	-	-	-	-	-	-	-	-	-	0.0	0.1	-
	19	0.0	-	-	-	-	0.0	-	-	-	-	-	-	-	-	-	-	-	-	-	0.0	1.2	-
	20	0.0	-	-	-	-	0.0	-	-	-	-	-	-	-	-	-	-	-	-	-	0.4	1.2	-
	21	0.0	-	-	-	-	0.0	-	-	-	-	-	-	-	-	-	-	-	-	-	0.0	1.2	-
	22	0.2	-	-	-	-	0.6	-	-	-	-	-	-	-	-	-	-	-	-	-	0.0	1.2	-
	23	0.1	-	-	-	-	0.1	-	-	-	-	-	-	-	-	-	-	-	-	-	0.0	1.3	-
	0	3.0	-	-	-	-	6.2	-	-	-	-	-	-	-	-	-	-	-	-	-	1.6	1.3	-
	1	1.5	-	-	-	-	1.9	-	-	-	-	-	-	-	-	-	-	-	-	-	1.0	1.3	-
	2	3.9	-	-	-	-	4.8	-	-	-	-	-	-	-	-	-	-	-	-	-	5.1	1.3	-
	3	10.2	-	-	-	-	7.8	-	-	-	-	-	-	-	-	-	-	-	-	-	11.4	14.0	-
	4	6.9	-	-	-	-	6.7	-	-	-	-	-	-	-	-	-	-	-	-	-	5.2	12.0	-
5	14.9	-	-	-	-	5.7	-	-	-	-	-	-	-	-	-	-	-	-	-	7.0	10.0	-	
6	15.7	-	-	-	-	15.7	-	-	-	-	-	-	-	-	-	-	-	-	-	22.9	20.4	-	
7	22.6	-	-	-	-	20.4	-	-	-	-	-	-	-	-	-	-	-	-	-	16.1	20.2	-	
8	6.0	-	-	-	-	7.9	-	-	-	-	-	-	-	-	-	-	-	-	-	7.0	0.4	-	
9	7.2	-	-	-	-	5.0	-	-	-	-	-	-	-	-	-	-	-	-	-	3.0	0.8	-	
日合計		94.0	-	-	-	-	84.6	-	-	-	-	-	-	-	-	-	-	-	-	-	85.1	88.3	-

近畿地方整備局 淀川水系 対象洪水観測所時間雨量表

洪水		S36, 6, 24																					
日	時	京都 (気)	京都	花背 (01)	花背峠 (気)	大原	比叡山 (09)	倉垣 (水)	歌垣 (75)	余野	箕面 (気)	西別院 (06)	山崎 (30)	長岡京 (気)	乙訓	八幡 (70)	八幡	巨椋池 (35)	松井 (69)	宇治	小栗栖	勸修寺	
26	9-10	9.3	-	-	-	-	7.3	-	-	-	-	-	-	-	-	-	-	-	-	-	8.0	10.2	-
	11	19.2	-	-	-	-	6.0	-	-	-	-	-	-	-	-	-	-	-	-	-	17.7	10.0	-
	12	10.9	-	-	-	-	8.8	-	-	-	-	-	-	-	-	-	-	-	-	-	8.9	10.0	-
	13	5.7	-	-	-	-	3.4	-	-	-	-	-	-	-	-	-	-	-	-	-	1.8	0.0	-
	14	2.0	-	-	-	-	0.4	-	-	-	-	-	-	-	-	-	-	-	-	-	1.2	0.0	-
	15	1.5	-	-	-	-	0.0	-	-	-	-	-	-	-	-	-	-	-	-	-	1.1	0.0	-
	16	0.5	-	-	-	-	0.5	-	-	-	-	-	-	-	-	-	-	-	-	-	0.5	0.1	-
	17	0.0	-	-	-	-	0.9	-	-	-	-	-	-	-	-	-	-	-	-	-	1.4	0.1	-
	18	0.0	-	-	-	-	0.9	-	-	-	-	-	-	-	-	-	-	-	-	-	0.0	1.0	-
	19	0.0	-	-	-	-	0.1	-	-	-	-	-	-	-	-	-	-	-	-	-	0.0	1.0	-
	20	0.0	-	-	-	-	0.4	-	-	-	-	-	-	-	-	-	-	-	-	-	0.0	1.0	-
	21	0.0	-	-	-	-	0.4	-	-	-	-	-	-	-	-	-	-	-	-	-	0.0	1.0	-
	22	0.0	-	-	-	-	0.2	-	-	-	-	-	-	-	-	-	-	-	-	-	0.0	1.0	-
	23	0.2	-	-	-	-	1.2	-	-	-	-	-	-	-	-	-	-	-	-	-	0.4	1.0	-
	0	3.4	-	-	-	-	0.3	-	-	-	-	-	-	-	-	-	-	-	-	-	0.0	1.0	-
	1	2.9	-	-	-	-	1.0	-	-	-	-	-	-	-	-	-	-	-	-	-	0.0	1.0	-
	2	0.1	-	-	-	-	1.4	-	-	-	-	-	-	-	-	-	-	-	-	-	4.2	1.0	-
	3	0.0	-	-	-	-	9.4	-	-	-	-	-	-	-	-	-	-	-	-	-	5.2	1.0	-
	4	0.0	-	-	-	-	8.4	-	-	-	-	-	-	-	-	-	-	-	-	-	8.8	0.0	-
5	0.0	-	-	-	-	4.6	-	-	-	-	-	-	-	-	-	-	-	-	-	3.8	0.0	-	
6	0.0	-	-	-	-	7.5	-	-	-	-	-	-	-	-	-	-	-	-	-	3.5	0.0	-	
7	0.0	-	-	-	-	4.2	-	-	-	-	-	-	-	-	-	-	-	-	-	4.7	0.0	-	
8	0.0	-	-	-	-	10.0	-	-	-	-	-	-	-	-	-	-	-	-	-	11.5	0.0	-	
9	0.5	-	-	-	-	12.7	-	-	-	-	-	-	-	-	-	-	-	-	-	10.9	0.1	-	
日合計		56.2	-	-	-	-	90.0	-	-	-	-	-	-	-	-	-	-	-	-	-	93.6	40.5	-
27	9-10	1.2	-	-	-	-	9.2	-	-	-	-	-	-	-	-	-	-	-	-	-	10.7	0.1	-
	11	1.2	-	-	-	-	10.2	-	-	-	-	-	-	-	-	-	-	-	-	-	10.4	0.1	-
	12	0.0	-	-	-	-	12.0	-	-	-	-	-	-	-	-	-	-	-	-	-	21.3	0.1	-
	13	0.0	-	-	-	-	7.0	-	-	-	-	-	-	-	-	-	-	-	-	-	6.7	0.1	-
	14	0.0	-	-	-	-	3.0	-	-	-	-	-	-	-	-	-	-	-	-	-	5.5	0.1	-
	15	0.0	-	-	-	-	1.2	-	-	-	-	-	-	-	-	-	-	-	-	-	4.0	0.1	-
	16	0.0	-	-	-	-	1.2	-	-	-	-	-	-	-	-	-	-	-	-	-	3.5	5.0	-
	17	0.0	-	-	-	-	0.0	-	-	-	-	-	-	-	-	-	-	-	-	-	0.5	5.0	-
	18	0.0	-	-	-	-	0.0	-	-	-	-	-	-	-	-	-	-	-	-	-	0.1	3.6	-
	19	0.0	-	-	-	-	0.0	-	-	-	-	-	-	-	-	-	-	-	-	-	0.0	3.6	-
	20	1.0	-	-	-	-	0.0	-	-	-	-	-	-	-	-	-	-	-	-	-	0.0	3.6	-
	21	0.0	-	-	-	-	0.0	-	-	-	-	-	-	-	-	-	-	-	-	-	0.0	10.1	-
	22	0.5	-	-	-	-	0.0	-	-	-	-	-	-	-	-	-	-	-	-	-	0.2	10.2	-
	23	0.0	-	-	-	-	0.4	-	-	-	-	-	-	-	-	-	-	-	-	-	0.7	20.0	-
	0	0.0	-	-	-	-	0.6	-	-	-	-	-	-	-	-	-	-	-	-	-	3.0	20.0	-
	1	0.2	-	-	-	-	0.0	-	-	-	-	-	-	-	-	-	-	-	-	-	2.9	0.0	-
	2	0.2	-	-	-	-	0.0	-	-	-	-	-	-	-	-	-	-	-	-	-	0.3	0.1	-
	3	6.9	-	-	-	-	0.0	-	-	-	-	-	-	-	-	-	-	-	-	-	0.0	0.1	-
	4	1.4	-	-	-	-	0.0	-	-	-	-	-	-	-	-	-	-	-	-	-	0.0	0.1	-
5	1.4	-	-	-	-	0.0	-	-	-	-	-	-	-	-	-	-	-	-	-	0.0	0.1	-	
6	8.5	-	-	-	-	0.0	-	-	-	-	-	-	-	-	-	-	-	-	-	0.2	0.1	-	
7	16.7	-	-	-	-	0.0	-	-	-	-	-	-	-	-	-	-	-	-	-	3.6	0.1	-	
8	29.9	-	-	-	-	0.0	-	-	-	-	-	-	-	-	-	-	-	-	-	1.5	0.1	-	
9	3.8	-	-	-	-	0.0	-	-	-	-	-	-	-	-	-	-	-	-	-	1.5	0.1	-	
日合計		72.9	-	-	-	-	44.8	-	-	-	-	-	-	-	-	-	-	-	-	-	76.6	82.5	-
*総雨量		296.7	-	-	-	-	297.4	-	-	-	-	-	-	-	-	-	-	-	-	-	306.2	263.7	-

*総雨量は一連降雨の合計

近畿地方整備局 淀川水系 対象洪水観測所時間雨量表

洪水		S36.6.24																				
日	時	山科 (01)	天ヶ瀬 (30)	笠取	西笠取 (28)	荒木	大津 (気)	瀬田川 (27)	宮村 (28)	田代	信楽 (県)	雲井 (24)	信楽 (気)	横山 (60)	新田 (19)	玉滝 (55)	甲賀	柘植 (54)	土山 (気)	枚方 (31)	枚方 (気)	生駒山 (気)
24	9-10	0.0	-	0.0	-	-	-	0.0	0.0	0.0	-	-	-	-	-	0.0	-	0.0	-	0.0	-	-
	11	0.0	-	0.0	-	-	-	0.0	0.0	0.0	-	-	-	-	-	0.0	-	0.0	-	0.0	-	-
	12	0.0	-	0.0	-	-	-	0.0	0.0	0.0	-	-	-	-	-	0.0	-	0.0	-	0.0	-	-
	13	0.0	-	0.0	-	-	-	0.0	0.0	0.0	-	-	-	-	-	0.0	-	0.0	-	0.0	-	-
	14	0.0	-	0.0	-	-	-	0.0	0.0	0.0	-	-	-	-	-	0.0	-	0.0	-	0.0	-	-
	15	0.0	-	0.0	-	-	-	0.0	2.3	0.0	-	-	-	-	-	1.3	-	2.3	-	2.9	-	-
	16	0.0	-	0.7	-	-	-	0.0	2.3	0.0	-	-	-	-	-	1.3	-	2.3	-	2.9	-	-
	17	3.0	-	1.2	-	-	-	0.5	2.3	1.7	-	-	-	-	-	1.4	-	2.3	-	2.9	-	-
	18	5.5	-	6.6	-	-	-	4.6	2.3	3.4	-	-	-	-	-	0.0	-	2.3	-	2.9	-	-
	19	6.0	-	3.1	-	-	-	6.4	2.3	4.4	-	-	-	-	-	1.0	-	2.3	-	2.9	-	-
	20	2.5	-	2.7	-	-	-	4.0	2.3	1.8	-	-	-	-	-	0.0	-	2.3	-	2.9	-	-
	21	2.5	-	1.0	-	-	-	0.2	2.3	0.0	-	-	-	-	-	0.0	-	2.3	-	2.9	-	-
	22	0.5	-	0.0	-	-	-	0.1	2.3	0.0	-	-	-	-	-	0.0	-	2.3	-	2.9	-	-
	23	6.0	-	2.0	-	-	-	1.9	2.3	0.4	-	-	-	-	-	0.0	-	2.3	-	2.9	-	-
	0	3.0	-	1.6	-	-	-	2.3	2.3	1.8	-	-	-	-	-	1.0	-	2.3	-	2.9	-	-
	1	0.5	-	1.7	-	-	-	1.4	2.3	1.6	-	-	-	-	-	1.0	-	2.3	-	3.0	-	-
	2	1.5	-	1.0	-	-	-	0.4	2.3	1.4	-	-	-	-	-	2.0	-	2.3	-	3.0	-	-
	3	0.0	-	0.8	-	-	-	0.3	2.3	1.2	-	-	-	-	-	1.0	-	2.3	-	3.0	-	-
	4	0.0	-	0.8	-	-	-	3.7	2.3	1.4	-	-	-	-	-	2.0	-	2.3	-	3.0	-	-
5	3.5	-	3.8	-	-	-	4.0	2.3	3.9	-	-	-	-	-	2.0	-	2.3	-	3.0	-	-	
6	8.0	-	7.2	-	-	-	10.2	2.3	7.0	-	-	-	-	-	5.0	-	2.3	-	3.0	-	-	
7	7.0	-	6.2	-	-	-	3.0	2.3	6.5	-	-	-	-	-	7.0	-	2.3	-	3.0	-	-	
8	3.0	-	4.4	-	-	-	3.8	2.3	1.9	-	-	-	-	-	3.0	-	2.3	-	3.0	-	-	
9	4.5	-	1.6	-	-	-	2.8	2.3	0.1	-	-	-	-	-	0.0	-	2.3	-	3.0	-	-	
日合計		57.0	-	46.4	-	-	-	49.6	43.7	38.5	-	-	-	-	-	29.0	-	43.7	-	56.0	-	-
25	9-10	0.0	-	0.1	-	-	-	0.0	2.3	0.0	-	-	-	-	-	0.0	-	2.3	-	3.0	-	-
	11	0.5	-	0.4	-	-	-	0.3	0.7	0.6	-	-	-	-	-	0.0	-	2.3	-	3.0	-	-
	12	0.0	-	0.0	-	-	-	0.1	0.3	0.2	-	-	-	-	-	1.0	-	2.3	-	3.0	-	-
	13	0.0	-	0.0	-	-	-	0.0	0.0	0.0	-	-	-	-	-	0.0	-	2.3	-	3.0	-	-
	14	0.0	-	0.0	-	-	-	0.0	0.0	0.0	-	-	-	-	-	0.0	-	2.3	-	3.0	-	-
	15	0.0	-	0.0	-	-	-	0.0	0.0	0.0	-	-	-	-	-	0.0	-	2.3	-	3.0	-	-
	16	1.5	-	1.6	-	-	-	1.9	1.9	0.2	-	-	-	-	-	0.0	-	2.3	-	3.0	-	-
	17	2.0	-	3.6	-	-	-	1.2	1.7	1.1	-	-	-	-	-	1.0	-	2.3	-	3.0	-	-
	18	0.0	-	0.0	-	-	-	0.0	0.0	0.3	-	-	-	-	-	2.0	-	2.3	-	3.0	-	-
	19	0.0	-	0.0	-	-	-	0.1	0.0	0.1	-	-	-	-	-	0.0	-	2.4	-	3.0	-	-
	20	0.5	-	0.2	-	-	-	0.0	0.3	0.5	-	-	-	-	-	0.0	-	2.4	-	3.0	-	-
	21	0.0	-	0.3	-	-	-	0.2	0.7	0.7	-	-	-	-	-	1.0	-	2.4	-	3.0	-	-
	22	0.0	-	0.3	-	-	-	0.0	0.1	0.3	-	-	-	-	-	0.0	-	2.4	-	3.0	-	-
	23	0.0	-	0.0	-	-	-	0.3	0.6	0.8	-	-	-	-	-	1.0	-	2.4	-	3.0	-	-
	0	1.5	-	2.6	-	-	-	1.4	0.9	0.8	-	-	-	-	-	0.0	-	2.4	-	3.0	-	-
	1	10.5	-	10.4	-	-	-	0.8	1.2	1.6	-	-	-	-	-	2.0	-	2.4	-	3.0	-	-
	2	7.0	-	4.3	-	-	-	7.7	2.1	2.6	-	-	-	-	-	2.0	-	2.4	-	3.0	-	-
	3	7.5	-	10.1	-	-	-	11.8	7.8	11.9	-	-	-	-	-	3.0	-	2.4	-	3.0	-	-
	4	5.5	-	4.3	-	-	-	5.4	5.3	6.6	-	-	-	-	-	7.0	-	2.4	-	3.0	-	-
5	7.5	-	6.7	-	-	-	9.4	5.1	3.8	-	-	-	-	-	2.0	-	2.4	-	3.0	-	-	
6	18.5	-	19.7	-	-	-	22.8	14.3	7.9	-	-	-	-	-	8.0	-	2.4	-	3.0	-	-	
7	27.0	-	21.6	-	-	-	20.7	14.0	15.9	-	-	-	-	-	19.0	-	2.4	-	3.0	-	-	
8	4.5	-	9.0	-	-	-	15.7	17.8	12.1	-	-	-	-	-	15.0	-	2.4	-	3.0	-	-	
9	3.0	-	3.8	-	-	-	6.5	6.2	17.0	-	-	-	-	-	19.0	-	0.6	-	3.0	-	-	
日合計		97.0	-	99.0	-	-	-	106.3	83.3	85.0	-	-	-	-	-	83.0	-	54.9	-	72.0	-	-

近畿地方整備局 淀川水系 対象洪水観測所時間雨量表

洪水		S36.6.24																				
日	時	山科 (01)	天ヶ瀬 (30)	笠取	西笠取 (28)	荒木	大津 (気)	瀬田川 (27)	宮村 (28)	田代	信楽 (県)	雲井 (24)	信楽 (気)	横山 (60)	新田 (19)	玉滝 (55)	甲賀	柘植 (54)	土山 (気)	枚方 (31)	枚方 (気)	生駒山 (気)
26	9-10	5.0	-	9.7	-	-	-	12.0	6.4	9.3	-	-	-	-	-	12.0	-	0.4	-	22.0	-	-
	11	11.0	-	19.9	-	-	-	24.0	18.2	8.2	-	-	-	-	-	4.0	-	0.4	-	12.0	-	-
	12	11.5	-	11.2	-	-	-	11.2	7.1	6.6	-	-	-	-	-	5.0	-	0.6	-	2.0	-	-
	13	2.5	-	4.2	-	-	-	2.1	2.3	2.7	-	-	-	-	-	4.0	-	5.3	-	4.0	-	-
	14	0.5	-	2.9	-	-	-	1.7	7.8	2.5	-	-	-	-	-	7.0	-	4.8	-	0.0	-	-
	15	0.0	-	1.2	-	-	-	1.3	1.0	4.2	-	-	-	-	-	7.0	-	7.7	-	0.0	-	-
	16	0.5	-	0.6	-	-	-	1.1	2.2	1.4	-	-	-	-	-	5.0	-	7.0	-	1.0	-	-
	17	2.5	-	1.2	-	-	-	2.2	0.3	2.2	-	-	-	-	-	0.0	-	0.1	-	2.0	-	-
	18	0.0	-	0.0	-	-	-	0.0	0.0	0.0	-	-	-	-	-	0.0	-	0.1	-	0.0	-	-
	19	0.0	-	0.0	-	-	-	0.3	0.3	0.0	-	-	-	-	-	0.0	-	0.4	-	0.0	-	-
	20	0.0	-	0.2	-	-	-	0.4	1.5	0.8	-	-	-	-	-	1.0	-	0.7	-	2.0	-	-
	21	0.0	-	1.2	-	-	-	0.0	0.1	0.2	-	-	-	-	-	2.0	-	1.0	-	2.0	-	-
	22	0.0	-	0.3	-	-	-	0.2	0.5	0.2	-	-	-	-	-	0.0	-	0.1	-	2.0	-	-
	23	0.5	-	1.5	-	-	-	1.7	0.3	1.0	-	-	-	-	-	1.0	-	0.7	-	2.0	-	-
	0	0.5	-	0.1	-	-	-	0.0	0.0	0.0	-	-	-	-	-	0.0	-	0.5	-	2.0	-	-
	1	0.0	-	0.0	-	-	-	0.0	0.0	0.0	-	-	-	-	-	0.0	-	1.3	-	2.0	-	-
	2	1.5	-	1.2	-	-	-	4.4	2.7	0.0	-	-	-	-	-	0.0	-	1.6	-	2.0	-	-
	3	7.5	-	7.5	-	-	-	6.1	7.9	6.6	-	-	-	-	-	5.0	-	3.6	-	2.0	-	-
	4	8.5	-	6.7	-	-	-	9.5	8.1	7.6	-	-	-	-	-	13.0	-	5.9	-	2.0	-	-
	5	4.5	-	7.5	-	-	-	9.7	10.6	11.0	-	-	-	-	-	21.0	-	18.4	-	2.0	-	-
6	5.0	-	5.0	-	-	-	3.0	3.2	3.2	-	-	-	-	-	11.0	-	14.1	-	1.0	-	-	
7	3.0	-	3.6	-	-	-	7.4	5.5	4.2	-	-	-	-	-	5.0	-	7.2	-	0.0	-	-	
8	8.5	-	10.7	-	-	-	12.9	8.2	9.9	-	-	-	-	-	10.0	-	7.1	-	20.0	-	-	
9	9.0	-	12.0	-	-	-	13.5	17.3	7.9	-	-	-	-	-	3.0	-	3.4	-	9.0	-	-	
日合計		82.0	-	108.4	-	-	-	124.7	111.5	89.7	-	-	-	-	-	116.0	-	92.4	-	93.0	-	-
27	9-10	13.0	-	13.7	-	-	-	15.8	11.7	14.0	-	-	-	-	-	7.0	-	13.0	-	15.0	-	-
	11	9.0	-	8.9	-	-	-	13.5	16.2	16.2	-	-	-	-	-	10.0	-	9.3	-	16.0	-	-
	12	12.5	-	12.0	-	-	-	19.0	14.8	9.3	-	-	-	-	-	16.0	-	18.3	-	14.0	-	-
	13	7.0	-	8.4	-	-	-	9.7	3.2	9.4	-	-	-	-	-	4.0	-	5.2	-	5.0	-	-
	14	2.5	-	6.3	-	-	-	5.4	4.2	1.2	-	-	-	-	-	1.0	-	2.5	-	2.0	-	-
	15	2.0	-	2.3	-	-	-	5.0	2.3	5.4	-	-	-	-	-	1.0	-	0.8	-	1.0	-	-
	16	1.5	-	3.4	-	-	-	4.1	1.5	1.4	-	-	-	-	-	4.0	-	2.1	-	0.0	-	-
	17	0.0	-	0.9	-	-	-	0.4	2.6	3.8	-	-	-	-	-	8.0	-	4.0	-	2.0	-	-
	18	0.5	-	0.4	-	-	-	0.3	0.4	1.0	-	-	-	-	-	1.0	-	0.3	-	0.0	-	-
	19	0.0	-	0.2	-	-	-	0.1	0.0	0.2	-	-	-	-	-	0.0	-	0.0	-	0.0	-	-
	20	0.0	-	0.1	-	-	-	0.0	0.0	0.0	-	-	-	-	-	0.0	-	0.2	-	0.0	-	-
	21	0.0	-	0.0	-	-	-	0.1	0.0	0.0	-	-	-	-	-	0.0	-	2.1	-	0.0	-	-
	22	0.0	-	0.0	-	-	-	0.1	0.1	0.0	-	-	-	-	-	1.0	-	0.6	-	1.0	-	-
	23	0.5	-	0.8	-	-	-	0.1	1.5	1.3	-	-	-	-	-	4.0	-	6.4	-	1.2	-	-
	0	0.5	-	2.7	-	-	-	2.2	2.4	3.0	-	-	-	-	-	2.0	-	2.6	-	1.2	-	-
	1	2.0	-	2.9	-	-	-	3.9	1.4	1.8	-	-	-	-	-	3.0	-	2.5	-	1.2	-	-
	2	0.5	-	0.4	-	-	-	0.6	0.0	0.8	-	-	-	-	-	6.0	-	7.4	-	1.2	-	-
	3	0.0	-	0.0	-	-	-	0.0	0.0	0.0	-	-	-	-	-	7.0	-	5.9	-	1.2	-	-
	4	0.0	-	0.2	-	-	-	0.0	0.0	0.1	-	-	-	-	-	6.0	-	4.7	-	1.2	-	-
	5	0.0	-	0.0	-	-	-	0.0	0.2	0.1	-	-	-	-	-	7.0	-	3.8	-	1.2	-	-
6	0.0	-	0.1	-	-	-	0.1	4.1	0.4	-	-	-	-	-	11.0	-	3.5	-	1.2	-	-	
7	0.0	-	0.9	-	-	-	2.4	1.3	4.9	-	-	-	-	-	2.0	-	0.8	-	1.2	-	-	
8	0.0	-	2.8	-	-	-	1.6	1.8	1.0	-	-	-	-	-	0.0	-	0.1	-	1.2	-	-	
9	4.5	-	6.1	-	-	-	5.5	0.4	0.7	-	-	-	-	-	1.0	-	0.0	-	1.2	-	-	
日合計		56.0	-	73.5	-	-	-	89.9	70.1	76.0	-	-	-	-	-	102.0	-	96.1	-	69.2	-	-
*総雨量		292.0	-	327.3	-	-	-	370.5	308.6	289.2	-	-	-	-	-	330.0	-	287.1	-	290.2	-	-

*総雨量は一連降雨の合計

近畿地方整備局 淀川水系 対象洪水観測所時間雨量表

洪水		S36. 6. 24																					
日	時	田辺	田辺 (6.8)	田辺 (気)	菱田	井手	木津	奈良 (気)	加茂 (6.7)	鷺峰山 (気)	鷺峰山	布目ダム (水)	峰寺 (水)	高山ダム (水)	多羅尾 (3.7)	尾山 (6.5)	島ヶ原 (5.6)	五瀬 (3.4)	島ヶ原	上野 (5.3)	上野 (気)	荒木 (7.1)	
24	9-10	-	-	-	-	-	-	0.0	0.0	-	-	-	-	-	-	0.0	0.0	-	-	-	0.0	-	-
	11	-	-	-	-	-	-	0.0	0.0	-	-	-	-	-	-	0.0	0.0	-	-	-	0.0	-	-
	12	-	-	-	-	-	-	0.0	0.0	-	-	-	-	-	-	0.0	0.0	-	-	-	0.0	-	-
	13	-	-	-	-	-	-	0.0	0.0	-	-	-	-	-	-	0.0	0.0	-	-	-	0.0	-	-
	14	-	-	-	-	-	-	0.0	0.0	-	-	-	-	-	-	0.0	0.0	-	-	-	0.0	-	-
	15	-	-	-	-	-	-	1.6	3.6	-	-	-	-	-	-	1.2	0.0	-	-	-	0.0	-	-
	16	-	-	-	-	-	-	1.6	2.4	-	-	-	-	-	-	1.2	0.1	-	-	-	0.0	-	-
	17	-	-	-	-	-	-	1.6	2.7	-	-	-	-	-	-	1.2	0.2	-	-	-	3.6	-	-
	18	-	-	-	-	-	-	1.7	0.9	-	-	-	-	-	-	1.2	0.5	-	-	-	0.1	-	-
	19	-	-	-	-	-	-	1.7	0.0	-	-	-	-	-	-	1.2	0.1	-	-	-	0.1	-	-
	20	-	-	-	-	-	-	1.7	0.0	-	-	-	-	-	-	1.2	0.2	-	-	-	0.0	-	-
	21	-	-	-	-	-	-	1.7	0.0	-	-	-	-	-	-	1.2	0.0	-	-	-	0.0	-	-
	22	-	-	-	-	-	-	1.7	0.0	-	-	-	-	-	-	1.4	0.0	-	-	-	0.0	-	-
	23	-	-	-	-	-	-	1.7	0.7	-	-	-	-	-	-	1.4	0.0	-	-	-	0.1	-	-
	0	-	-	-	-	-	-	1.7	0.9	-	-	-	-	-	-	1.4	0.8	-	-	-	1.3	-	-
	1	-	-	-	-	-	-	1.7	1.6	-	-	-	-	-	-	1.4	0.9	-	-	-	0.4	-	-
	2	-	-	-	-	-	-	1.7	1.0	-	-	-	-	-	-	1.4	0.9	-	-	-	0.8	-	-
	3	-	-	-	-	-	-	1.7	3.0	-	-	-	-	-	-	1.4	1.8	-	-	-	1.4	-	-
	4	-	-	-	-	-	-	1.7	1.0	-	-	-	-	-	-	1.4	2.2	-	-	-	3.0	-	-
5	-	-	-	-	-	-	1.7	1.9	-	-	-	-	-	-	1.4	1.0	-	-	-	2.1	-	-	
6	-	-	-	-	-	-	1.7	2.4	-	-	-	-	-	-	1.4	5.1	-	-	-	5.1	-	-	
7	-	-	-	-	-	-	1.7	5.2	-	-	-	-	-	-	1.4	4.8	-	-	-	4.5	-	-	
8	-	-	-	-	-	-	1.7	1.8	-	-	-	-	-	-	1.4	2.8	-	-	-	4.7	-	-	
9	-	-	-	-	-	-	1.7	0.8	-	-	-	-	-	-	1.4	1.1	-	-	-	3.1	-	-	
日合計		-	-	-	-	-	-	32.0	29.9	-	-	-	-	-	-	26.4	22.5	-	-	-	30.3	-	-
25	9-10	-	-	-	-	-	-	0.0	0.0	-	-	-	-	-	-	1.2	0.0	-	-	-	0.2	-	-
	11	-	-	-	-	-	-	0.0	1.4	-	-	-	-	-	-	1.2	0.4	-	-	-	0.3	-	-
	12	-	-	-	-	-	-	0.0	0.1	-	-	-	-	-	-	1.2	0.2	-	-	-	0.3	-	-
	13	-	-	-	-	-	-	0.0	0.0	-	-	-	-	-	-	1.2	0.0	-	-	-	0.2	-	-
	14	-	-	-	-	-	-	0.0	0.0	-	-	-	-	-	-	1.2	0.0	-	-	-	0.0	-	-
	15	-	-	-	-	-	-	0.6	0.0	-	-	-	-	-	-	1.2	0.0	-	-	-	0.0	-	-
	16	-	-	-	-	-	-	0.6	0.9	-	-	-	-	-	-	1.3	0.4	-	-	-	2.6	-	-
	17	-	-	-	-	-	-	0.6	0.0	-	-	-	-	-	-	1.3	2.0	-	-	-	2.7	-	-
	18	-	-	-	-	-	-	0.6	0.0	-	-	-	-	-	-	1.3	2.7	-	-	-	0.2	-	-
	19	-	-	-	-	-	-	0.7	0.0	-	-	-	-	-	-	1.3	0.0	-	-	-	1.8	-	-
	20	-	-	-	-	-	-	0.7	1.6	-	-	-	-	-	-	1.3	0.0	-	-	-	0.2	-	-
	21	-	-	-	-	-	-	0.7	0.3	-	-	-	-	-	-	1.3	1.1	-	-	-	0.3	-	-
	22	-	-	-	-	-	-	0.7	0.3	-	-	-	-	-	-	1.3	2.3	-	-	-	1.6	-	-
	23	-	-	-	-	-	-	0.7	1.0	-	-	-	-	-	-	1.3	2.1	-	-	-	4.2	-	-
	0	-	-	-	-	-	-	0.7	1.0	-	-	-	-	-	-	1.3	1.4	-	-	-	3.8	-	-
	1	-	-	-	-	-	-	0.7	1.8	-	-	-	-	-	-	1.3	1.9	-	-	-	1.6	-	-
	2	-	-	-	-	-	-	0.7	1.6	-	-	-	-	-	-	1.3	1.5	-	-	-	1.0	-	-
	3	-	-	-	-	-	-	7.0	1.7	-	-	-	-	-	-	1.3	8.0	-	-	-	2.2	-	-
	4	-	-	-	-	-	-	5.0	2.9	-	-	-	-	-	-	6.0	8.0	-	-	-	8.6	-	-
5	-	-	-	-	-	-	4.0	3.0	-	-	-	-	-	-	0.3	3.9	-	-	-	3.9	-	-	
6	-	-	-	-	-	-	7.0	11.8	-	-	-	-	-	-	8.0	6.5	-	-	-	5.6	-	-	
7	-	-	-	-	-	-	9.0	5.5	-	-	-	-	-	-	15.0	18.8	-	-	-	15.0	-	-	
8	-	-	-	-	-	-	23.0	13.2	-	-	-	-	-	-	17.0	1.8	-	-	-	16.4	-	-	
9	-	-	-	-	-	-	7.0	13.6	-	-	-	-	-	-	13.0	24.5	-	-	-	19.6	-	-	
日合計		-	-	-	-	-	-	70.0	61.7	-	-	-	-	-	-	82.1	87.5	-	-	-	92.3	-	-

近畿地方整備局 淀川水系 対象洪水観測所時間雨量表

洪水		S36, 6, 24																					
日	時	田辺	田辺 (6.8)	田辺 (気)	菱田	井手	木津	奈良 (気)	加茂 (6.7)	鷲峰山 (気)	鷲峰山	布目ダム (水)	峰寺 (水)	高山ダム (水)	多羅尾 (3.7)	尾山 (6.5)	島ヶ原 (5.6)	五瀬 (3.4)	島ヶ原	上野 (5.3)	上野 (気)	荒木 (7.1)	
26	9-10	-	-	-	-	-	-	6.0	2.6	-	-	-	-	-	-	4.0	10.6	-	-	-	11.7	-	-
	11	-	-	-	-	-	-	8.0	9.8	-	-	-	-	-	-	4.0	1.9	-	-	-	5.9	-	-
	12	-	-	-	-	-	-	10.0	7.4	-	-	-	-	-	-	3.0	7.9	-	-	-	5.5	-	-
	13	-	-	-	-	-	-	2.0	1.0	-	-	-	-	-	-	3.0	3.6	-	-	-	6.8	-	-
	14	-	-	-	-	-	-	2.0	0.8	-	-	-	-	-	-	13.0	6.0	-	-	-	6.6	-	-
	15	-	-	-	-	-	-	0.0	0.4	-	-	-	-	-	-	3.0	5.6	-	-	-	4.9	-	-
	16	-	-	-	-	-	-	0.0	2.7	-	-	-	-	-	-	4.0	2.9	-	-	-	9.4	-	-
	17	-	-	-	-	-	-	0.0	0.1	-	-	-	-	-	-	0.0	1.3	-	-	-	0.0	-	-
	18	-	-	-	-	-	-	1.1	0.0	-	-	-	-	-	-	0.0	0.0	-	-	-	0.0	-	-
	19	-	-	-	-	-	-	1.1	0.0	-	-	-	-	-	-	0.0	0.0	-	-	-	0.3	-	-
	20	-	-	-	-	-	-	1.1	1.2	-	-	-	-	-	-	1.0	0.7	-	-	-	1.8	-	-
	21	-	-	-	-	-	-	1.1	0.0	-	-	-	-	-	-	0.0	0.5	-	-	-	0.7	-	-
	22	-	-	-	-	-	-	1.1	0.4	-	-	-	-	-	-	1.0	0.0	-	-	-	0.0	-	-
	23	-	-	-	-	-	-	1.1	0.0	-	-	-	-	-	-	0.0	1.0	-	-	-	0.4	-	-
	0	-	-	-	-	-	-	1.1	0.0	-	-	-	-	-	-	0.0	0.0	-	-	-	0.0	-	-
	1	-	-	-	-	-	-	1.1	0.0	-	-	-	-	-	-	0.0	0.0	-	-	-	0.0	-	-
	2	-	-	-	-	-	-	1.1	3.4	-	-	-	-	-	-	0.0	0.2	-	-	-	0.0	-	-
	3	-	-	-	-	-	-	1.1	6.6	-	-	-	-	-	-	7.0	3.0	-	-	-	2.0	-	-
	4	-	-	-	-	-	-	3.3	4.2	-	-	-	-	-	-	10.0	11.6	-	-	-	9.8	-	-
5	-	-	-	-	-	-	3.3	6.8	-	-	-	-	-	-	13.0	14.9	-	-	-	14.6	-	-	
6	-	-	-	-	-	-	3.4	1.6	-	-	-	-	-	-	3.0	6.3	-	-	-	7.7	-	-	
7	-	-	-	-	-	-	10.3	5.6	-	-	-	-	-	-	7.0	4.4	-	-	-	5.8	-	-	
8	-	-	-	-	-	-	10.3	4.8	-	-	-	-	-	-	4.0	9.2	-	-	-	6.4	-	-	
9	-	-	-	-	-	-	10.4	15.4	-	-	-	-	-	-	3.0	3.6	-	-	-	3.0	-	-	
日合計		-	-	-	-	-	-	80.0	74.8	-	-	-	-	-	-	83.0	95.2	-	-	-	103.3	-	-
27	9-10	-	-	-	-	-	-	10.0	8.4	-	-	-	-	-	-	5.0	6.2	-	-	-	6.7	-	-
	11	-	12.0	-	-	-	-	12.0	11.4	-	-	-	-	-	-	11.0	7.8	-	-	-	6.8	-	-
	12	-	-	-	-	-	-	8.0	9.2	-	-	-	-	-	-	5.0	8.5	-	-	-	17.3	-	-
	13	-	-	-	-	-	-	4.0	3.4	-	-	-	-	-	-	8.0	7.4	-	-	-	6.2	-	-
	14	-	-	-	-	-	-	1.0	1.4	-	-	-	-	-	-	1.0	1.1	-	-	-	2.2	-	-
	15	-	-	-	-	-	-	3.0	2.6	-	-	-	-	-	-	3.0	1.2	-	-	-	1.1	-	-
	16	-	-	-	-	-	-	2.0	2.5	-	-	-	-	-	-	3.0	7.9	-	-	-	1.6	-	-
	17	-	-	-	-	-	-	2.1	0.8	-	-	-	-	-	-	2.0	4.1	-	-	-	3.5	-	-
	18	-	-	-	-	-	-	2.1	0.0	-	-	-	-	-	-	0.0	0.1	-	-	-	0.1	-	-
	19	-	-	-	-	-	-	0.2	0.0	-	-	-	-	-	-	0.0	0.0	-	-	-	0.0	-	-
	20	-	-	-	-	-	-	0.2	0.0	-	-	-	-	-	-	0.0	0.0	-	-	-	0.0	-	-
	21	-	-	-	-	-	-	0.2	0.0	-	-	-	-	-	-	4.0	1.1	-	-	-	2.5	-	-
	22	-	-	-	-	-	-	4.7	0.1	-	-	-	-	-	-	5.0	0.9	-	-	-	1.6	-	-
	23	-	-	-	-	-	-	4.7	1.5	-	-	-	-	-	-	4.0	4.9	-	-	-	6.9	-	-
	0	-	-	-	-	-	-	4.7	3.0	-	-	-	-	-	-	4.0	4.1	-	-	-	2.2	-	-
	1	-	-	-	-	-	-	4.7	0.5	-	-	-	-	-	-	5.0	2.6	-	-	-	3.2	-	-
	2	-	-	-	-	-	-	4.8	0.4	-	-	-	-	-	-	3.0	6.6	-	-	-	6.2	-	-
	3	-	-	-	-	-	-	4.8	0.8	-	-	-	-	-	-	4.0	9.0	-	-	-	5.3	-	-
	4	-	-	-	-	-	-	4.8	3.0	-	-	-	-	-	-	8.0	5.3	-	-	-	4.2	-	-
5	-	-	-	-	-	-	4.8	9.2	-	-	-	-	-	-	5.0	12.5	-	-	-	7.3	-	-	
6	-	-	-	-	-	-	4.8	1.2	-	-	-	-	-	-	2.0	12.1	-	-	-	1.5	-	-	
7	-	-	-	-	-	-	0.0	0.0	-	-	-	-	-	-	0.0	1.5	-	-	-	0.1	-	-	
8	-	-	-	-	-	-	0.0	0.0	-	-	-	-	-	-	0.0	0.1	-	-	-	0.0	-	-	
9	-	-	-	-	-	-	0.0	0.0	-	-	-	-	-	-	0.0	0.0	-	-	-	0.0	-	-	
日合計		-	-	-	-	-	-	87.6	59.4	-	-	-	-	-	-	82.0	105.0	-	-	-	86.5	-	-
*総雨量		-	-	-	-	-	-	269.6	225.8	-	-	-	-	-	-	273.5	310.2	-	-	-	312.4	-	-

*総雨量は一連降雨の合計

近畿地方整備局 淀川水系 対象洪水観測所時間雨量表

洪水		S36. 6. 24																					
日	時	依那古 (65)	阿保 (51)	坂下 (63)	阿波 (52)	井之市 (水)	針 (気)	針ヶ別所 (水)	針ヶ別所 (66)	榎原 (61)	室生ダム (水)	笠間 (水)	室生 (水)	家野 (水)	名張 (気)	曾爾 (68)	曾爾 (水)	青蓮池ダム (水)	名張 (64)	国津 (水)	国見山 (気)	伊賀見 (水)	
24	9-10	-	0.0	-	0.0	-	-	-	0.0	0.0	-	-	0.0	-	-	0.0	-	-	0.0	-	-	-	-
	11	-	0.0	-	0.0	-	-	-	0.0	0.0	-	-	0.0	-	-	0.0	-	-	0.0	-	-	-	-
	12	-	0.0	-	0.0	-	-	-	0.0	0.0	-	-	0.0	-	-	0.0	-	-	0.0	-	-	-	-
	13	-	0.0	-	0.0	-	-	-	0.0	0.0	-	-	0.1	-	-	0.0	-	-	0.0	-	-	-	-
	14	-	0.0	-	0.0	-	-	-	1.0	3.2	-	-	0.2	-	-	0.0	-	-	0.5	-	-	-	-
	15	-	0.0	-	0.2	-	-	-	1.0	1.8	-	-	0.9	-	-	0.0	-	-	0.1	-	-	-	-
	16	-	1.2	-	0.0	-	-	-	2.0	3.2	-	-	0.9	-	-	0.0	-	-	2.1	-	-	-	-
	17	-	0.7	-	0.9	-	-	-	2.0	0.7	-	-	0.7	-	-	1.0	-	-	0.4	-	-	-	-
	18	-	0.0	-	0.5	-	-	-	2.0	0.0	-	-	0.0	-	-	0.0	-	-	0.0	-	-	-	-
	19	-	0.0	-	0.4	-	-	-	3.0	0.0	-	-	0.0	-	-	0.0	-	-	0.0	-	-	-	-
	20	-	0.0	-	0.0	-	-	-	4.0	0.0	-	-	0.0	-	-	0.0	-	-	0.0	-	-	-	-
	21	-	0.1	-	0.0	-	-	-	6.0	0.0	-	-	0.0	-	-	0.0	-	-	0.0	-	-	-	-
	22	-	0.0	-	0.2	-	-	-	0.0	0.0	-	-	0.0	-	-	0.0	-	-	0.0	-	-	-	-
	23	-	0.4	-	0.9	-	-	-	0.0	0.0	-	-	0.6	-	-	1.0	-	-	0.0	-	-	-	-
	0	-	0.5	-	1.5	-	-	-	0.0	0.0	-	-	0.8	-	-	0.0	-	-	0.4	-	-	-	-
	1	-	0.7	-	1.1	-	-	-	0.0	0.5	-	-	0.8	-	-	2.0	-	-	0.7	-	-	-	-
	2	-	1.6	-	0.6	-	-	-	0.0	1.1	-	-	2.0	-	-	2.0	-	-	2.0	-	-	-	-
	3	-	0.8	-	0.8	-	-	-	0.0	1.3	-	-	3.9	-	-	4.0	-	-	1.7	-	-	-	-
	4	-	1.0	-	2.4	-	-	-	0.0	3.2	-	-	1.2	-	-	2.0	-	-	1.2	-	-	-	-
5	-	3.8	-	0.8	-	-	-	0.0	1.1	-	-	0.7	-	-	2.0	-	-	1.4	-	-	-	-	
6	-	6.2	-	3.0	-	-	-	0.0	2.7	-	-	3.2	-	-	3.0	-	-	1.9	-	-	-	-	
7	-	4.1	-	7.3	-	-	-	0.0	2.0	-	-	7.6	-	-	7.0	-	-	5.4	-	-	-	-	
8	-	2.1	-	6.3	-	-	-	6.0	1.8	-	-	6.3	-	-	9.0	-	-	6.8	-	-	-	-	
9	-	0.6	-	2.7	-	-	-	2.0	12.6	-	-	2.1	-	-	3.0	-	-	4.4	-	-	-	-	
日合計		-	23.8	-	29.6	-	-	-	29.0	35.2	-	-	32.0	-	-	36.0	-	-	29.0	-	-	-	-
25	9-10	-	0.0	-	1.0	-	-	-	0.0	3.2	-	-	0.6	-	-	2.0	-	-	0.2	-	-	-	-
	11	-	0.0	-	0.1	-	-	-	0.0	1.0	-	-	3.1	-	-	4.0	-	-	1.3	-	-	-	-
	12	-	0.0	-	0.4	-	-	-	2.0	0.8	-	-	0.8	-	-	2.0	-	-	0.6	-	-	-	-
	13	-	0.0	-	0.5	-	-	-	2.0	0.3	-	-	0.3	-	-	0.0	-	-	0.3	-	-	-	-
	14	-	0.0	-	0.0	-	-	-	0.0	0.0	-	-	0.0	-	-	0.0	-	-	0.0	-	-	-	-
	15	-	0.0	-	0.0	-	-	-	0.0	0.1	-	-	0.0	-	-	0.0	-	-	0.1	-	-	-	-
	16	-	0.3	-	0.0	-	-	-	1.0	0.0	-	-	0.0	-	-	1.0	-	-	0.1	-	-	-	-
	17	-	0.2	-	1.4	-	-	-	0.0	0.0	-	-	0.0	-	-	0.0	-	-	0.0	-	-	-	-
	18	-	0.1	-	0.3	-	-	-	0.0	0.0	-	-	0.0	-	-	0.0	-	-	0.0	-	-	-	-
	19	-	0.0	-	0.0	-	-	-	0.0	1.2	-	-	1.5	-	-	1.0	-	-	0.3	-	-	-	-
	20	-	0.9	-	0.2	-	-	-	0.0	1.5	-	-	3.1	-	-	5.0	-	-	1.4	-	-	-	-
	21	-	2.8	-	1.6	-	-	-	2.0	2.1	-	-	5.1	-	-	9.0	-	-	2.5	-	-	-	-
	22	-	3.3	-	1.2	-	-	-	3.0	4.7	-	-	5.3	-	-	8.0	-	-	3.1	-	-	-	-
	23	-	7.4	-	4.9	-	-	-	3.0	6.4	-	-	6.8	-	-	8.0	-	-	7.5	-	-	-	-
	0	-	6.5	-	7.2	-	-	-	6.0	3.1	-	-	4.3	-	-	5.0	-	-	5.2	-	-	-	-
	1	-	5.5	-	3.7	-	-	-	4.0	4.4	-	-	7.8	-	-	6.0	-	-	6.0	-	-	-	-
	2	-	3.3	-	2.7	-	-	-	2.0	1.6	-	-	4.6	-	-	9.0	-	-	2.0	-	-	-	-
	3	-	2.4	-	0.7	-	-	-	1.0	2.7	-	-	2.6	-	-	3.0	-	-	2.0	-	-	-	-
	4	-	8.8	-	5.3	-	-	-	5.0	5.7	-	-	3.1	-	-	4.0	-	-	8.3	-	-	-	-
5	-	2.5	-	6.6	-	-	-	5.0	2.9	-	-	1.4	-	-	1.0	-	-	3.2	-	-	-	-	
6	-	2.7	-	3.4	-	-	-	4.0	9.7	-	-	6.2	-	-	3.0	-	-	5.9	-	-	-	-	
7	-	6.0	-	9.2	-	-	-	3.0	10.2	-	-	8.1	-	-	6.0	-	-	9.5	-	-	-	-	
8	-	8.9	-	14.2	-	-	-	11.0	11.2	-	-	11.7	-	-	17.0	-	-	12.9	-	-	-	-	
9	-	15.5	-	15.7	-	-	-	8.0	11.9	-	-	6.9	-	-	9.0	-	-	13.2	-	-	-	-	
日合計		-	77.1	-	80.3	-	-	-	62.0	84.7	-	-	83.3	-	-	103.0	-	-	85.6	-	-	-	-

近畿地方整備局 淀川水系 対象洪水観測所時間雨量表

洪水		S36, 6, 24																					
日	時	依那古 (65)	阿保 (51)	坂下 (63)	阿波 (52)	井之市 (水)	針 (気)	針ヶ別所 (水)	針ヶ別所 (66)	榎原 (61)	室生ダム (水)	笠間 (水)	室生 (水)	家野 (水)	名張 (気)	曾爾 (68)	曾爾 (水)	青蓮池ダム (水)	名張 (64)	国津 (水)	国見山 (気)	伊賀見 (水)	
26	9-10	-	19.1	-	17.5	-	-	-	10.0	2.5	-	-	15.3	-	-	20.0	-	-	18.3	-	-	-	-
	11	-	8.9	-	15.0	-	-	-	8.0	10.0	-	-	10.7	-	-	11.0	-	-	8.9	-	-	-	-
	12	-	6.6	-	7.4	-	-	-	6.0	4.0	-	-	5.1	-	-	2.0	-	-	3.1	-	-	-	-
	13	-	7.0	-	9.0	-	-	-	6.0	4.0	-	-	7.6	-	-	5.0	-	-	6.3	-	-	-	-
	14	-	3.8	-	3.4	-	-	-	2.0	2.1	-	-	2.2	-	-	4.0	-	-	5.5	-	-	-	-
	15	-	9.6	-	8.5	-	-	-	4.0	3.6	-	-	4.0	-	-	13.0	-	-	5.5	-	-	-	-
	16	-	3.4	-	5.5	-	-	-	3.0	0.1	-	-	1.7	-	-	0.0	-	-	5.6	-	-	-	-
	17	-	0.0	-	0.0	-	-	-	0.0	0.0	-	-	0.0	-	-	0.0	-	-	0.0	-	-	-	-
	18	-	0.0	-	0.5	-	-	-	0.0	0.4	-	-	0.2	-	-	0.0	-	-	0.0	-	-	-	-
	19	-	0.3	-	1.5	-	-	-	0.0	1.7	-	-	2.2	-	-	1.0	-	-	0.4	-	-	-	-
	20	-	0.5	-	1.3	-	-	-	2.0	0.3	-	-	0.0	-	-	1.0	-	-	0.6	-	-	-	-
	21	-	0.1	-	2.6	-	-	-	0.0	0.1	-	-	0.2	-	-	0.0	-	-	0.8	-	-	-	-
	22	-	0.1	-	1.9	-	-	-	0.0	0.2	-	-	0.4	-	-	0.0	-	-	0.1	-	-	-	-
	23	-	0.1	-	2.4	-	-	-	0.0	0.0	-	-	0.2	-	-	1.0	-	-	0.1	-	-	-	-
	0	-	0.3	-	3.7	-	-	-	0.0	0.0	-	-	0.2	-	-	0.0	-	-	0.1	-	-	-	-
	1	-	0.3	-	5.6	-	-	-	0.0	0.0	-	-	0.5	-	-	2.0	-	-	0.3	-	-	-	-
	2	-	0.8	-	7.2	-	-	-	0.0	3.1	-	-	2.2	-	-	3.0	-	-	6.8	-	-	-	-
	3	-	4.1	-	12.8	-	-	-	4.0	9.2	-	-	8.1	-	-	10.0	-	-	6.2	-	-	-	-
	4	-	9.3	-	19.0	-	-	-	8.0	14.0	-	-	10.7	-	-	22.0	-	-	10.0	-	-	-	-
	5	-	14.5	-	24.2	-	-	-	12.0	1.9	-	-	11.5	-	-	18.0	-	-	10.4	-	-	-	-
6	-	12.5	-	18.5	-	-	-	2.0	2.9	-	-	2.8	-	-	3.0	-	-	5.2	-	-	-	-	
7	-	5.4	-	7.0	-	-	-	2.0	2.1	-	-	4.6	-	-	2.0	-	-	6.0	-	-	-	-	
8	-	4.8	-	5.6	-	-	-	6.0	3.8	-	-	3.0	-	-	3.1	-	-	3.4	-	-	-	-	
9	-	2.5	-	3.9	-	-	-	4.0	1.4	-	-	2.2	-	-	2.0	-	-	2.7	-	-	-	-	
日合計		-	114.0	-	184.0	-	-	-	79.0	67.4	-	-	95.6	-	-	123.1	-	-	106.3	-	-	-	-
27	9-10	-	6.0	-	6.5	-	-	-	2.0	4.9	-	-	12.7	-	-	3.0	-	-	12.2	-	-	-	-
	11	12.9	7.0	-	6.2	-	-	-	6.0	12.9	-	-	12.9	-	-	6.0	-	-	11.4	-	-	-	-
	12	-	13.0	-	17.8	-	-	-	12.0	4.5	-	-	6.3	-	-	6.0	-	-	6.3	-	-	-	-
	13	-	3.7	-	4.5	-	-	-	2.0	6.5	-	-	5.4	-	-	4.0	-	-	5.5	-	-	-	-
	14	-	2.8	-	3.5	-	-	-	10.0	2.3	-	-	3.9	-	-	4.0	-	-	1.6	-	-	-	-
	15	-	2.8	-	1.9	-	-	-	1.0	5.7	-	-	4.2	-	-	4.0	-	-	2.7	-	-	-	-
	16	-	0.8	-	1.3	-	-	-	4.0	2.7	-	-	2.2	-	-	6.0	-	-	0.1	-	-	-	-
	17	-	2.0	-	2.7	-	-	-	1.0	1.0	-	-	0.6	-	-	6.0	-	-	1.1	-	-	-	-
	18	-	0.2	-	1.0	-	-	-	2.1	0.3	-	-	0.1	-	-	1.0	-	-	0.1	-	-	-	-
	19	-	0.1	-	0.0	-	-	-	0.0	0.0	-	-	0.1	-	-	1.0	-	-	0.2	-	-	-	-
	20	-	0.5	-	0.1	-	-	-	0.0	0.5	-	-	2.3	-	-	1.0	-	-	0.5	-	-	-	-
	21	-	1.6	-	1.4	-	-	-	0.0	1.5	-	-	1.2	-	-	1.0	-	-	2.1	-	-	-	-
	22	-	2.1	-	1.9	-	-	-	2.0	2.2	-	-	5.0	-	-	8.0	-	-	3.6	-	-	-	-
	23	-	7.7	-	4.9	-	-	-	1.0	3.6	-	-	1.6	-	-	5.0	-	-	5.4	-	-	-	-
	0	-	1.0	-	1.8	-	-	-	6.0	3.6	-	-	1.9	-	-	0.0	-	-	1.4	-	-	-	-
	1	-	0.8	-	1.3	-	-	-	5.0	3.6	-	-	0.6	-	-	1.0	-	-	1.0	-	-	-	-
	2	-	7.3	-	3.7	-	-	-	4.0	7.1	-	-	9.5	-	-	7.0	-	-	9.9	-	-	-	-
	3	-	7.7	-	7.0	-	-	-	4.0	7.6	-	-	15.9	-	-	11.0	-	-	6.2	-	-	-	-
	4	-	4.8	-	3.0	-	-	-	6.0	2.9	-	-	3.3	-	-	3.0	-	-	3.6	-	-	-	-
	5	-	2.1	-	2.3	-	-	-	4.0	0.8	-	-	1.4	-	-	1.0	-	-	1.8	-	-	-	-
6	-	0.1	-	2.4	-	-	-	8.0	0.0	-	-	0.1	-	-	0.0	-	-	0.0	-	-	-	-	
7	-	0.0	-	0.0	-	-	-	0.0	0.0	-	-	0.0	-	-	0.0	-	-	0.0	-	-	-	-	
8	-	0.0	-	0.0	-	-	-	0.0	0.0	-	-	0.0	-	-	0.0	-	-	0.0	-	-	-	-	
9	-	0.0	-	0.0	-	-	-	0.0	0.0	-	-	0.0	-	-	0.0	-	-	0.0	-	-	-	-	
日合計		-	74.1	-	75.2	-	-	-	80.1	74.2	-	-	91.2	-	-	79.0	-	-	76.7	-	-	-	-
*総雨量		-	289.0	-	369.1	-	-	-	250.1	261.5	-	-	302.1	-	-	341.1	-	-	297.6	-	-	-	-

*総雨量は一連降雨の合計

近畿地方整備局 淀川水系 対象洪水観測所時間雨量表

洪水		S36, 6, 24																				
日	時	曾爾 (気)	伊賀見 (7.2)	太郎生 (水)	太郎生 (5.7)	霧生 (水)	霧生 (5.0)	大宇陀 (気)	大宇陀 (水)	古市場 (水)	内牧 (水)	岩端 (5.9)	高見 (気)	山粕 (7.5)	桃俣 (7.1)	桃俣 (水)	土屋原 (7.3)	香野 (水)	神末 (水)	白山 (気)	粥見 (気)	黒津
24	9-10	-	-	-	0.0	-	-	-	-	0.0	-	0.0	-	-	-	-	-	-	-	-	-	-
	11	-	-	-	0.0	-	-	-	-	0.0	-	0.0	-	-	-	-	-	-	-	-	-	-
	12	-	-	-	0.0	-	-	-	-	0.0	-	0.0	-	-	-	-	-	-	-	-	-	-
	13	-	-	-	0.0	-	-	-	-	0.6	-	0.0	-	-	-	-	-	-	-	-	-	-
	14	-	-	-	0.0	-	-	-	-	0.2	-	0.0	-	-	-	-	-	-	-	-	-	-
	15	-	-	-	0.0	-	-	-	-	0.7	-	0.0	-	-	-	-	-	-	-	-	-	-
	16	-	-	-	0.0	-	-	-	-	1.4	-	0.0	-	-	-	-	-	-	-	-	-	-
	17	-	-	-	0.0	-	-	-	-	1.0	-	0.0	-	-	-	-	-	-	-	-	-	-
	18	-	-	-	0.0	-	-	-	-	0.0	-	1.0	-	-	-	-	-	-	-	-	-	-
	19	-	-	-	0.0	-	-	-	-	0.0	-	0.0	-	-	-	-	-	-	-	-	-	-
	20	-	-	-	0.0	-	-	-	-	0.0	-	0.0	-	-	-	-	-	-	-	-	-	-
	21	-	-	-	0.0	-	-	-	-	0.0	-	0.0	-	-	-	-	-	-	-	-	-	-
	22	-	-	-	0.0	-	-	-	-	0.0	-	0.0	-	-	-	-	-	-	-	-	-	-
	23	-	-	-	0.6	-	-	-	-	0.4	-	0.0	-	-	-	-	-	-	-	-	-	-
	0	-	-	-	1.9	-	-	-	-	0.6	-	0.0	-	-	-	-	-	-	-	-	-	-
	1	-	-	-	1.2	-	-	-	-	1.1	-	0.0	-	-	-	-	-	-	-	-	-	-
	2	-	-	-	2.2	-	-	-	-	2.2	-	0.0	-	-	-	-	-	-	-	-	-	-
	3	-	-	-	3.4	-	-	-	-	2.9	-	5.0	-	-	-	-	-	-	-	-	-	-
	4	-	-	-	1.9	-	-	-	-	0.7	-	2.0	-	-	-	-	-	-	-	-	-	-
5	-	-	-	2.5	-	-	-	-	1.7	-	2.0	-	-	-	-	-	-	-	-	-	-	
6	-	-	-	2.6	-	-	-	-	4.3	-	1.0	-	-	-	-	-	-	-	-	-	-	
7	-	-	-	4.9	-	-	-	-	8.6	-	8.0	-	-	-	-	-	-	-	-	-	-	
8	-	-	-	6.4	-	-	-	-	6.4	-	9.0	-	-	-	-	-	-	-	-	-	-	
9	-	-	-	4.2	-	-	-	-	1.8	-	4.0	-	-	-	-	-	-	-	-	-	-	
日合計		-	-	-	31.8	-	-	-	-	34.4	-	32.0	-	-	-	-	-	-	-	-	-	-
25	9-10	-	-	-	1.4	-	-	-	-	2.5	-	3.0	-	-	-	-	-	-	-	-	-	
	11	-	-	-	3.9	-	-	-	-	3.0	-	3.0	-	-	-	-	-	-	-	-	-	
	12	-	-	-	1.4	-	-	-	-	1.2	-	2.0	-	-	-	-	-	-	-	-	-	
	13	-	-	-	1.1	-	-	-	-	0.1	-	0.0	-	-	-	-	-	-	-	-	-	
	14	-	-	-	0.0	-	-	-	-	0.1	-	0.0	-	-	-	-	-	-	-	-	-	
	15	-	-	-	0.0	-	-	-	-	0.0	-	0.0	-	-	-	-	-	-	-	-	-	
	16	-	-	-	0.2	-	-	-	-	0.0	-	0.0	-	-	-	-	-	-	-	-	-	
	17	-	-	-	0.0	-	-	-	-	0.0	-	0.0	-	-	-	-	-	-	-	-	-	
	18	-	-	-	0.1	-	-	-	-	1.1	-	1.0	-	-	-	-	-	-	-	-	-	
	19	-	-	-	2.0	-	-	-	-	3.0	-	2.0	-	-	-	-	-	-	-	-	-	
	20	-	-	-	5.8	-	-	-	-	4.4	-	3.0	-	-	-	-	-	-	-	-	-	
	21	-	-	-	6.0	-	-	-	-	0.0	-	8.0	-	-	-	-	-	-	-	-	-	
	22	-	-	-	7.1	-	-	-	-	5.0	-	6.0	-	-	-	-	-	-	-	-	-	
	23	-	-	-	7.0	-	-	-	-	5.0	-	8.0	-	-	-	-	-	-	-	-	-	
	0	-	-	-	7.4	-	-	-	-	5.0	-	7.0	-	-	-	-	-	-	-	-	-	
	1	-	-	-	7.9	-	-	-	-	4.6	-	8.0	-	-	-	-	-	-	-	-	-	
	2	-	-	-	8.3	-	-	-	-	4.7	-	5.0	-	-	-	-	-	-	-	-	-	
	3	-	-	-	3.7	-	-	-	-	4.7	-	3.0	-	-	-	-	-	-	-	-	-	
	4	-	-	-	4.3	-	-	-	-	2.6	-	2.0	-	-	-	-	-	-	-	-	-	
5	-	-	-	2.5	-	-	-	-	2.7	-	2.0	-	-	-	-	-	-	-	-	-		
6	-	-	-	2.6	-	-	-	-	2.7	-	4.0	-	-	-	-	-	-	-	-	-		
7	-	-	-	5.2	-	-	-	-	10.6	-	4.0	-	-	-	-	-	-	-	-	-		
8	-	-	-	16.1	-	-	-	-	10.7	-	9.0	-	-	-	-	-	-	-	-	-		
9	-	-	-	15.1	-	-	-	-	10.7	-	6.0	-	-	-	-	-	-	-	-	-		
日合計		-	-	-	109.1	-	-	-	-	84.4	-	86.0	-	-	-	-	-	-	-	-	-	

近畿地方整備局 淀川水系 対象洪水観測所時間雨量表

洪水		S36, 6, 24																					
日	時	曾爾 (気)	伊賀見 (7.2)	太郎生 (水)	太郎生 (5.7)	霧生 (水)	霧生 (5.0)	大宇陀 (気)	大宇陀 (水)	古市場 (水)	内牧 (水)	岩端 (5.9)	高見 (気)	山粕 (7.5)	桃俣 (7.1)	桃俣 (水)	土屋原 (7.3)	香野 (水)	神末 (水)	白山 (気)	粥見 (気)	黒津	
26	9-10	-	-	-	25.9	-	-	-	-	8.0	-	18.0	-	-	-	-	-	-	-	-	-	-	
	11	-	-	-	21.9	-	-	-	-	8.0	-	11.0	-	-	-	-	-	-	-	-	-	-	
	12	-	-	-	21.6	-	-	-	-	8.0	-	5.0	-	-	-	-	-	-	-	-	-	-	
	13	-	-	-	11.3	-	-	-	-	2.3	-	10.0	-	-	-	-	-	-	-	-	-	-	
	14	-	-	-	3.9	-	-	-	-	2.3	-	2.0	-	-	-	-	-	-	-	-	-	-	
	15	-	-	-	17.3	-	-	-	-	2.4	-	5.0	-	-	-	-	-	-	-	-	-	-	
	16	-	-	-	0.7	-	-	-	-	0.3	-	1.0	-	-	-	-	-	-	-	-	-	-	
	17	-	-	-	0.1	-	-	-	-	0.3	-	0.0	-	-	-	-	-	-	-	-	-	-	-
	18	-	-	-	0.6	-	-	-	-	0.4	-	0.0	-	-	-	-	-	-	-	-	-	-	-
	19	-	-	-	1.1	-	-	-	-	0.3	-	3.0	-	-	-	-	-	-	-	-	-	-	-
	20	-	-	-	0.4	-	-	-	-	0.3	-	0.0	-	-	-	-	-	-	-	-	-	-	-
	21	-	-	-	1.8	-	-	-	-	0.4	-	0.0	-	-	-	-	-	-	-	-	-	-	-
	22	-	-	-	1.2	-	-	-	-	0.0	-	0.0	-	-	-	-	-	-	-	-	-	-	-
	23	-	-	-	1.3	-	-	-	-	0.0	-	0.0	-	-	-	-	-	-	-	-	-	-	-
	0	-	-	-	2.9	-	-	-	-	0.0	-	0.0	-	-	-	-	-	-	-	-	-	-	-
	1	-	-	-	2.5	-	-	-	-	4.6	-	1.0	-	-	-	-	-	-	-	-	-	-	-
	2	-	-	-	3.2	-	-	-	-	4.7	-	3.0	-	-	-	-	-	-	-	-	-	-	-
	3	-	-	-	12.0	-	-	-	-	4.7	-	13.0	-	-	-	-	-	-	-	-	-	-	-
	4	-	-	-	23.2	-	-	-	-	5.3	-	13.0	-	-	-	-	-	-	-	-	-	-	-
5	-	-	-	22.4	-	-	-	-	5.3	-	12.0	-	-	-	-	-	-	-	-	-	-	-	
6	-	-	-	8.5	-	-	-	-	5.4	-	3.0	-	-	-	-	-	-	-	-	-	-	-	
7	-	-	-	3.6	-	-	-	-	3.3	-	2.0	-	-	-	-	-	-	-	-	-	-	-	
8	-	-	-	3.1	-	-	-	-	3.3	-	2.0	-	-	-	-	-	-	-	-	-	-	-	
9	-	-	-	1.6	-	-	-	-	3.4	-	2.0	-	-	-	-	-	-	-	-	-	-	-	
日合計		-	-	-	192.1	-	-	-	-	73.0	-	106.0	-	-	-	-	-	-	-	-	-	-	
27	9-10	-	-	-	3.2	-	-	-	-	6.0	-	10.0	-	-	-	-	-	-	-	-	-	-	
	11	11.0	-	-	3.4	-	-	-	-	6.0	-	11.0	-	-	-	-	-	-	-	-	-	-	
	12	-	-	-	3.5	-	-	-	-	6.0	-	5.0	-	-	-	-	-	-	-	-	-	-	
	13	-	-	-	3.6	-	-	-	-	5.3	-	4.0	-	-	-	-	-	-	-	-	-	-	
	14	-	-	-	1.7	-	-	-	-	5.3	-	5.0	-	-	-	-	-	-	-	-	-	-	
	15	-	-	-	5.2	-	-	-	-	5.4	-	4.0	-	-	-	-	-	-	-	-	-	-	
	16	-	-	-	5.7	-	-	-	-	1.6	-	3.0	-	-	-	-	-	-	-	-	-	-	
	17	-	-	-	8.2	-	-	-	-	1.7	-	1.0	-	-	-	-	-	-	-	-	-	-	
	18	-	-	-	1.8	-	-	-	-	1.7	-	1.0	-	-	-	-	-	-	-	-	-	-	
	19	-	-	-	0.1	-	-	-	-	1.0	-	0.0	-	-	-	-	-	-	-	-	-	-	
	20	-	-	-	1.9	-	-	-	-	1.0	-	2.0	-	-	-	-	-	-	-	-	-	-	
	21	-	-	-	1.9	-	-	-	-	1.0	-	1.0	-	-	-	-	-	-	-	-	-	-	
	22	-	-	-	7.9	-	-	-	-	2.3	-	9.0	-	-	-	-	-	-	-	-	-	-	
	23	-	-	-	3.6	-	-	-	-	2.3	-	2.0	-	-	-	-	-	-	-	-	-	-	
	0	-	-	-	0.7	-	-	-	-	2.4	-	2.0	-	-	-	-	-	-	-	-	-	-	
	1	-	-	-	0.8	-	-	-	-	9.6	-	0.0	-	-	-	-	-	-	-	-	-	-	
	2	-	-	-	2.2	-	-	-	-	9.7	-	11.0	-	-	-	-	-	-	-	-	-	-	
	3	-	-	-	4.3	-	-	-	-	9.7	-	14.0	-	-	-	-	-	-	-	-	-	-	
	4	-	-	-	5.4	-	-	-	-	1.0	-	1.0	-	-	-	-	-	-	-	-	-	-	
5	-	-	-	0.7	-	-	-	-	1.0	-	0.0	-	-	-	-	-	-	-	-	-	-		
6	-	-	-	0.0	-	-	-	-	1.0	-	0.0	-	-	-	-	-	-	-	-	-	-		
7	-	-	-	0.0	-	-	-	-	0.3	-	0.0	-	-	-	-	-	-	-	-	-	-		
8	-	-	-	0.0	-	-	-	-	0.3	-	0.0	-	-	-	-	-	-	-	-	-	-		
9	-	-	-	0.0	-	-	-	-	0.4	-	0.0	-	-	-	-	-	-	-	-	-	-		
日合計		-	-	-	65.8	-	-	-	-	82.0	-	86.0	-	-	-	-	-	-	-	-	-	-	
*総雨量		-	-	-	398.8	-	-	-	-	273.8	-	310.0	-	-	-	-	-	-	-	-	-	-	

*総雨量は一連降雨の合計

近畿地方整備局 淀川水系 対象洪水観測所時間雨量表

洪水		S36, 6, 24																				
日	時	大鳥居	笠取	高井	室生	三栖	神吉	桂	中川	北大河原	湯船	東別院	本梅	殿田	岩山	小田原	朝宮	南新田	大河原	大峯	高原	愛宕山
24	9-10	0.0	-	0.0	-	-	-	-	-	-	-	-	-	-	-	0.0	0.0	-	0.0	-	-	-
	11	0.0	-	0.0	-	-	-	-	-	-	-	-	-	-	-	0.0	0.0	-	0.0	-	-	-
	12	0.0	-	0.0	-	-	-	-	-	-	-	-	-	-	-	0.0	0.0	-	0.0	-	-	-
	13	0.0	-	0.0	-	-	-	-	-	-	-	-	-	-	-	0.0	0.0	-	0.0	-	-	-
	14	0.0	-	0.0	-	-	-	-	-	-	-	-	-	-	-	0.0	0.0	-	0.0	-	-	-
	15	0.0	-	0.0	-	-	-	-	-	-	-	-	-	-	-	1.3	0.0	-	0.0	-	-	-
	16	0.0	-	0.0	-	-	-	-	-	-	-	-	-	-	-	5.9	0.0	-	0.0	-	-	-
	17	2.7	-	0.0	-	-	-	-	-	-	-	-	-	-	-	4.2	2.9	-	0.0	-	-	-
	18	2.7	-	0.0	-	-	-	-	-	-	-	-	-	-	-	3.9	4.5	-	0.0	-	-	-
	19	2.7	-	0.0	-	-	-	-	-	-	-	-	-	-	-	0.4	3.5	-	0.0	-	-	-
	20	2.7	-	2.0	-	-	-	-	-	-	-	-	-	-	-	0.0	0.6	-	0.0	-	-	-
	21	2.7	-	1.0	-	-	-	-	-	-	-	-	-	-	-	0.4	0.0	-	0.0	-	-	-
	22	2.7	-	0.0	-	-	-	-	-	-	-	-	-	-	-	1.7	0.0	-	0.0	-	-	-
	23	2.7	-	2.0	-	-	-	-	-	-	-	-	-	-	-	1.1	0.6	-	0.0	-	-	-
	0	2.7	-	4.0	-	-	-	-	-	-	-	-	-	-	-	2.1	1.8	-	0.0	-	-	-
	1	2.8	-	4.0	-	-	-	-	-	-	-	-	-	-	-	1.5	1.6	-	0.0	-	-	-
	2	2.8	-	4.0	-	-	-	-	-	-	-	-	-	-	-	1.2	0.8	-	0.0	-	-	-
	3	2.8	-	1.0	-	-	-	-	-	-	-	-	-	-	-	1.5	1.9	-	0.0	-	-	-
	4	2.8	-	5.0	-	-	-	-	-	-	-	-	-	-	-	5.6	2.0	-	0.0	-	-	-
5	2.8	-	0.0	-	-	-	-	-	-	-	-	-	-	-	6.9	3.3	-	0.0	-	-	-	
6	2.8	-	0.0	-	-	-	-	-	-	-	-	-	-	-	4.3	6.2	-	0.0	-	-	-	
7	2.8	-	2.0	-	-	-	-	-	-	-	-	-	-	-	1.8	6.2	-	0.0	-	-	-	
8	2.8	-	0.0	-	-	-	-	-	-	-	-	-	-	-	0.2	2.9	-	0.0	-	-	-	
9	2.8	-	3.0	-	-	-	-	-	-	-	-	-	-	-	0.5	0.2	-	0.0	-	-	-	
日合計		46.8	-	28.0	-	-	-	-	-	-	-	-	-	-	-	44.5	39.0	-	0.0	-	-	-
25	9-10	0.6	-	1.0	-	-	-	-	-	-	-	-	-	-	-	0.2	0.4	-	0.0	-	-	-
	11	0.2	-	3.0	-	-	-	-	-	-	-	-	-	-	-	0.1	0.3	-	1.0	-	-	-
	12	0.0	-	1.0	-	-	-	-	-	-	-	-	-	-	-	0.0	0.5	-	0.0	-	-	-
	13	0.0	-	1.0	-	-	-	-	-	-	-	-	-	-	-	0.0	0.0	-	0.0	-	-	-
	14	0.0	-	0.0	-	-	-	-	-	-	-	-	-	-	-	0.2	0.0	-	0.0	-	-	-
	15	0.0	-	0.0	-	-	-	-	-	-	-	-	-	-	-	2.6	0.0	-	1.0	-	-	-
	16	0.7	-	0.0	-	-	-	-	-	-	-	-	-	-	-	0.0	0.8	-	2.0	-	-	-
	17	0.8	-	0.0	-	-	-	-	-	-	-	-	-	-	-	0.0	1.0	-	0.0	-	-	-
	18	0.0	-	0.0	-	-	-	-	-	-	-	-	-	-	-	0.0	2.0	-	2.0	-	-	-
	19	0.0	-	1.0	-	-	-	-	-	-	-	-	-	-	-	0.2	0.0	-	0.0	-	-	-
	20	0.2	-	3.0	-	-	-	-	-	-	-	-	-	-	-	0.1	0.4	-	1.0	-	-	-
	21	0.6	-	4.0	-	-	-	-	-	-	-	-	-	-	-	0.1	0.3	-	1.0	-	-	-
	22	0.1	-	7.0	-	-	-	-	-	-	-	-	-	-	-	1.0	0.1	-	0.0	-	-	-
	23	1.1	-	6.0	-	-	-	-	-	-	-	-	-	-	-	0.8	1.2	-	2.0	-	-	-
	0	0.7	-	4.0	-	-	-	-	-	-	-	-	-	-	-	1.2	0.8	-	2.0	-	-	-
	1	2.7	-	7.0	-	-	-	-	-	-	-	-	-	-	-	6.0	1.6	-	2.0	-	-	-
	2	3.9	-	3.0	-	-	-	-	-	-	-	-	-	-	-	6.4	4.4	-	1.0	-	-	-
	3	9.4	-	2.0	-	-	-	-	-	-	-	-	-	-	-	3.5	9.5	-	7.0	-	-	-
	4	5.8	-	4.0	-	-	-	-	-	-	-	-	-	-	-	8.3	3.9	-	6.0	-	-	-
5	4.5	-	1.0	-	-	-	-	-	-	-	-	-	-	-	17.0	4.7	-	4.0	-	-	-	
6	16.0	-	5.0	-	-	-	-	-	-	-	-	-	-	-	15.0	11.2	-	17.0	-	-	-	
7	12.7	-	7.0	-	-	-	-	-	-	-	-	-	-	-	16.8	11.5	-	11.0	-	-	-	
8	17.1	-	14.0	-	-	-	-	-	-	-	-	-	-	-	4.4	15.3	-	20.0	-	-	-	
9	15.9	-	10.0	-	-	-	-	-	-	-	-	-	-	-	7.1	18.3	-	20.0	-	-	-	
日合計		93.0	-	84.0	-	-	-	-	-	-	-	-	-	-	-	91.0	88.2	-	100.0	-	-	-

近畿地方整備局 淀川水系 対象洪水観測所時間雨量表

洪水		S36, 6. 24																				
日	時	大鳥居	笠取	高井	室生	三栖	神吉	桂	中川	北大河原	湯船	東別院	本梅	殿田	岩山	小田原	朝宮	南新田	大河原	大峯	高原	愛宕山
26	9-10	7.1	-	10.0	-	-	-	-	-	-	-	-	-	-	-	17.9	3.4	-	13.0	-	-	-
	11	7.3	-	15.0	-	-	-	-	-	-	-	-	-	-	-	9.2	14.7	-	2.0	-	-	-
	12	8.4	-	5.0	-	-	-	-	-	-	-	-	-	-	-	3.1	6.2	-	4.0	-	-	-
	13	3.2	-	1.0	-	-	-	-	-	-	-	-	-	-	-	1.3	1.3	-	2.0	-	-	-
	14	2.7	-	2.0	-	-	-	-	-	-	-	-	-	-	-	1.1	4.2	-	3.0	-	-	-
	15	5.0	-	3.0	-	-	-	-	-	-	-	-	-	-	-	1.2	1.4	-	3.0	-	-	-
	16	1.4	-	1.0	-	-	-	-	-	-	-	-	-	-	-	2.1	1.4	-	2.0	-	-	-
	17	2.6	-	0.0	-	-	-	-	-	-	-	-	-	-	-	0.0	0.0	-	1.0	-	-	-
	18	0.0	-	0.0	-	-	-	-	-	-	-	-	-	-	-	0.2	0.0	-	0.0	-	-	-
	19	0.0	-	2.0	-	-	-	-	-	-	-	-	-	-	-	2.7	0.2	-	1.0	-	-	-
	20	0.5	-	0.0	-	-	-	-	-	-	-	-	-	-	-	0.2	0.6	-	0.0	-	-	-
	21	0.4	-	0.0	-	-	-	-	-	-	-	-	-	-	-	0.2	0.2	-	0.0	-	-	-
	22	0.3	-	0.0	-	-	-	-	-	-	-	-	-	-	-	1.1	0.7	-	0.0	-	-	-
	23	0.9	-	0.0	-	-	-	-	-	-	-	-	-	-	-	0.0	0.1	-	0.0	-	-	-
	0	0.1	-	1.0	-	-	-	-	-	-	-	-	-	-	-	0.0	0.0	-	0.0	-	-	-
	1	0.1	-	0.0	-	-	-	-	-	-	-	-	-	-	-	2.4	0.0	-	0.0	-	-	-
	2	0.0	-	2.0	-	-	-	-	-	-	-	-	-	-	-	6.1	2.1	-	0.0	-	-	-
	3	5.1	-	9.0	-	-	-	-	-	-	-	-	-	-	-	11.0	1.3	-	5.0	-	-	-
	4	8.2	-	11.0	-	-	-	-	-	-	-	-	-	-	-	11.2	7.9	-	13.0	-	-	-
5	9.4	-	5.0	-	-	-	-	-	-	-	-	-	-	-	4.7	7.1	-	12.0	-	-	-	
6	9.2	-	3.0	-	-	-	-	-	-	-	-	-	-	-	4.5	2.6	-	4.0	-	-	-	
7	4.0	-	4.0	-	-	-	-	-	-	-	-	-	-	-	10.0	6.0	-	5.0	-	-	-	
8	10.3	-	3.0	-	-	-	-	-	-	-	-	-	-	-	21.5	7.5	-	8.0	-	-	-	
9	7.0	-	2.0	-	-	-	-	-	-	-	-	-	-	-	9.0	10.4	-	6.0	-	-	-	
日合計		93.2	-	79.0	-	-	-	-	-	-	-	-	-	-	-	120.7	79.3	-	84.0	-	-	-
27	9-10	18.5	-	2.0	-	-	-	-	-	-	-	-	-	-	-	15.3	7.7	-	0.0	-	-	-
	11	15.4	-	10.0	-	-	-	-	-	-	-	-	-	-	-	20.0	20.9	-	9.0	-	-	-
	12	14.1	-	4.0	-	-	-	-	-	-	-	-	-	-	-	4.1	8.2	-	9.0	-	-	-
	13	18.7	-	9.0	-	-	-	-	-	-	-	-	-	-	-	6.6	4.6	-	7.0	-	-	-
	14	3.2	-	3.0	-	-	-	-	-	-	-	-	-	-	-	3.5	1.7	-	1.0	-	-	-
	15	8.9	-	7.0	-	-	-	-	-	-	-	-	-	-	-	2.0	1.8	-	1.0	-	-	-
	16	2.3	-	2.0	-	-	-	-	-	-	-	-	-	-	-	1.1	1.8	-	4.0	-	-	-
	17	2.6	-	1.0	-	-	-	-	-	-	-	-	-	-	-	0.6	4.2	-	3.0	-	-	-
	18	18.7	-	0.0	-	-	-	-	-	-	-	-	-	-	-	0.0	0.2	-	1.0	-	-	-
	19	0.0	-	0.0	-	-	-	-	-	-	-	-	-	-	-	0.0	0.2	-	0.0	-	-	-
	20	0.0	-	2.0	-	-	-	-	-	-	-	-	-	-	-	0.0	0.0	-	0.0	-	-	-
	21	0.0	-	1.0	-	-	-	-	-	-	-	-	-	-	-	0.0	0.0	-	1.0	-	-	-
	22	0.0	-	5.0	-	-	-	-	-	-	-	-	-	-	-	1.6	0.1	-	0.0	-	-	-
	23	0.6	-	1.0	-	-	-	-	-	-	-	-	-	-	-	2.8	1.9	-	4.0	-	-	-
	0	1.8	-	2.0	-	-	-	-	-	-	-	-	-	-	-	3.2	2.6	-	4.0	-	-	-
	1	2.2	-	1.0	-	-	-	-	-	-	-	-	-	-	-	0.4	2.2	-	3.0	-	-	-
	2	1.0	-	10.0	-	-	-	-	-	-	-	-	-	-	-	0.1	0.4	-	6.0	-	-	-
	3	0.0	-	17.0	-	-	-	-	-	-	-	-	-	-	-	0.0	0.0	-	7.0	-	-	-
	4	0.0	-	2.0	-	-	-	-	-	-	-	-	-	-	-	0.0	0.8	-	5.0	-	-	-
5	0.0	-	1.0	-	-	-	-	-	-	-	-	-	-	-	1.4	0.8	-	10.0	-	-	-	
6	0.0	-	0.0	-	-	-	-	-	-	-	-	-	-	-	2.4	4.3	-	20.0	-	-	-	
7	2.8	-	0.0	-	-	-	-	-	-	-	-	-	-	-	2.7	0.7	-	2.0	-	-	-	
8	1.4	-	0.0	-	-	-	-	-	-	-	-	-	-	-	6.7	1.9	-	1.0	-	-	-	
9	2.9	-	0.0	-	-	-	-	-	-	-	-	-	-	-	0.5	0.1	-	0.0	-	-	-	
日合計		115.1	-	80.0	-	-	-	-	-	-	-	-	-	-	-	75.0	67.1	-	98.0	-	-	-
*総雨量		348.1	-	271.0	-	-	-	-	-	-	-	-	-	-	-	331.2	273.6	-	282.0	-	-	-

*総雨量は一連降雨の合計

近畿地方整備局 淀川水系 対象洪水観測所時間雨量表

洪水		S36, 6, 24																				
日	時	魚谷峠	平野	水口	勅旨	小原	笠取山	天理	鷺家口	世木堰堤	荒神橋	東本梅										
24	9-10	-	0.0	-	0.0	0.0	-	0.0	-	-	-	-	-	-	-	-	-	-	-	-	-	
	11	-	0.0	-	0.0	0.0	-	0.0	-	-	-	-	-	-	-	-	-	-	-	-	-	
	12	-	0.0	-	0.0	0.0	-	0.0	-	-	-	-	-	-	-	-	-	-	-	-	-	
	13	-	0.0	-	0.0	0.0	-	0.0	-	-	-	-	-	-	-	-	-	-	-	-	-	
	14	-	0.0	-	0.0	0.0	-	0.0	-	-	-	-	-	-	-	-	-	-	-	-	-	
	15	-	0.0	-	0.0	0.0	-	0.0	-	-	-	-	-	-	-	-	-	-	-	-	-	
	16	-	0.0	-	0.0	0.0	-	0.0	-	-	-	-	-	-	-	-	-	-	-	-	-	
	17	-	0.3	-	0.0	0.0	-	0.0	-	-	-	-	-	-	-	-	-	-	-	-	-	-
	18	-	0.3	-	3.6	3.4	-	0.0	-	-	-	-	-	-	-	-	-	-	-	-	-	-
	19	-	0.3	-	2.9	2.4	-	0.0	-	-	-	-	-	-	-	-	-	-	-	-	-	-
	20	-	0.3	-	2.0	0.7	-	0.0	-	-	-	-	-	-	-	-	-	-	-	-	-	-
	21	-	0.3	-	0.0	0.1	-	0.0	-	-	-	-	-	-	-	-	-	-	-	-	-	-
	22	-	0.3	-	0.0	0.0	-	0.0	-	-	-	-	-	-	-	-	-	-	-	-	-	-
	23	-	0.3	-	0.0	0.0	-	0.0	-	-	-	-	-	-	-	-	-	-	-	-	-	-
	0	-	0.3	-	0.2	0.9	-	0.0	-	-	-	-	-	-	-	-	-	-	-	-	-	-
	1	-	0.3	-	1.7	1.7	-	1.0	-	-	-	-	-	-	-	-	-	-	-	-	-	-
	2	-	0.3	-	1.5	1.4	-	1.0	-	-	-	-	-	-	-	-	-	-	-	-	-	-
	3	-	0.3	-	1.1	1.0	-	2.0	-	-	-	-	-	-	-	-	-	-	-	-	-	-
	4	-	0.3	-	1.7	2.2	-	3.0	-	-	-	-	-	-	-	-	-	-	-	-	-	-
5	-	0.3	-	1.7	1.4	-	0.0	-	-	-	-	-	-	-	-	-	-	-	-	-	-	
6	-	0.3	-	1.4	3.7	-	3.0	-	-	-	-	-	-	-	-	-	-	-	-	-	-	
7	-	0.3	-	3.3	5.6	-	4.0	-	-	-	-	-	-	-	-	-	-	-	-	-	-	
8	-	0.3	-	7.8	1.4	-	7.0	-	-	-	-	-	-	-	-	-	-	-	-	-	-	
9	-	0.3	-	3.7	1.3	-	7.0	-	-	-	-	-	-	-	-	-	-	-	-	-	-	
日合計		-	5.1	-	32.6	27.2	-	28.0	-	-	-	-	-	-	-	-	-	-	-	-	-	
25	9-10	-	0.3	-	0.4	0.0	-	1.0	-	-	-	-	-	-	-	-	-	-	-	-	-	
	11	-	0.3	-	0.5	0.5	-	1.0	-	-	-	-	-	-	-	-	-	-	-	-	-	
	12	-	0.4	-	0.2	0.2	-	1.0	-	-	-	-	-	-	-	-	-	-	-	-	-	
	13	-	0.4	-	0.0	0.0	-	1.0	-	-	-	-	-	-	-	-	-	-	-	-	-	
	14	-	0.4	-	0.0	0.0	-	4.0	-	-	-	-	-	-	-	-	-	-	-	-	-	
	15	-	0.4	-	0.0	0.1	-	0.0	-	-	-	-	-	-	-	-	-	-	-	-	-	
	16	-	0.4	-	0.0	0.1	-	0.0	-	-	-	-	-	-	-	-	-	-	-	-	-	
	17	-	0.4	-	1.9	1.7	-	0.0	-	-	-	-	-	-	-	-	-	-	-	-	-	
	18	-	0.4	-	0.7	1.5	-	1.0	-	-	-	-	-	-	-	-	-	-	-	-	-	
	19	-	0.4	-	1.1	0.1	-	0.0	-	-	-	-	-	-	-	-	-	-	-	-	-	
	20	-	0.4	-	0.0	0.0	-	0.0	-	-	-	-	-	-	-	-	-	-	-	-	-	
	21	-	0.4	-	0.4	0.3	-	2.0	-	-	-	-	-	-	-	-	-	-	-	-	-	
	22	-	0.4	-	0.0	0.2	-	2.0	-	-	-	-	-	-	-	-	-	-	-	-	-	
	23	-	0.4	-	0.5	0.2	-	2.0	-	-	-	-	-	-	-	-	-	-	-	-	-	
	0	-	0.4	-	1.0	1.5	-	6.0	-	-	-	-	-	-	-	-	-	-	-	-	-	
	1	-	0.4	-	0.5	1.1	-	5.0	-	-	-	-	-	-	-	-	-	-	-	-	-	
	2	-	0.4	-	2.2	1.6	-	1.0	-	-	-	-	-	-	-	-	-	-	-	-	-	
	3	-	0.4	-	5.2	2.4	-	8.0	-	-	-	-	-	-	-	-	-	-	-	-	-	
	4	-	0.4	-	8.7	10.9	-	9.0	-	-	-	-	-	-	-	-	-	-	-	-	-	
5	-	0.4	-	4.2	5.0	-	4.0	-	-	-	-	-	-	-	-	-	-	-	-	-		
6	-	0.4	-	3.8	3.5	-	4.0	-	-	-	-	-	-	-	-	-	-	-	-	-		
7	-	0.4	-	13.6	6.5	-	9.0	-	-	-	-	-	-	-	-	-	-	-	-	-		
8	-	0.4	-	18.6	14.1	-	27.0	-	-	-	-	-	-	-	-	-	-	-	-	-		
9	-	0.4	-	19.1	20.3	-	13.0	-	-	-	-	-	-	-	-	-	-	-	-	-		
日合計		-	9.4	-	82.6	71.8	-	101.0	-	-	-	-	-	-	-	-	-	-	-	-	-	

近畿地方整備局 淀川水系 対象洪水観測所時間雨量表

洪水		S36, 6, 24																			
日	時	魚谷峠	平野	水口	勅旨	小原	笠取山	天理	鷺家口	世木堰堤	荒神橋	東本梅									
26	9-10	-	11.0	-	20.0	33.9	-	2.0	-	-	-	-	-	-	-	-	-	-	-	-	-
	11	-	23.0	-	5.1	6.3	-	4.0	-	-	-	-	-	-	-	-	-	-	-	-	-
	12	-	14.5	-	7.3	5.3	-	6.0	-	-	-	-	-	-	-	-	-	-	-	-	-
	13	-	3.0	-	3.1	4.7	-	0.0	-	-	-	-	-	-	-	-	-	-	-	-	-
	14	-	3.4	-	1.4	2.0	-	0.0	-	-	-	-	-	-	-	-	-	-	-	-	-
	15	-	1.4	-	6.6	2.9	-	2.0	-	-	-	-	-	-	-	-	-	-	-	-	-
	16	-	2.1	-	1.4	3.5	-	1.0	-	-	-	-	-	-	-	-	-	-	-	-	-
	17	-	1.5	-	3.2	1.8	-	0.0	-	-	-	-	-	-	-	-	-	-	-	-	-
	18	-	0.0	-	0.0	0.1	-	0.0	-	-	-	-	-	-	-	-	-	-	-	-	-
	19	-	0.0	-	0.2	0.0	-	2.0	-	-	-	-	-	-	-	-	-	-	-	-	-
	20	-	0.4	-	1.0	0.6	-	0.0	-	-	-	-	-	-	-	-	-	-	-	-	-
	21	-	0.8	-	0.6	0.6	-	0.0	-	-	-	-	-	-	-	-	-	-	-	-	-
	22	-	0.1	-	0.7	0.4	-	0.0	-	-	-	-	-	-	-	-	-	-	-	-	-
	23	-	1.0	-	1.4	0.7	-	0.0	-	-	-	-	-	-	-	-	-	-	-	-	-
	0	-	0.1	-	0.1	0.2	-	0.0	-	-	-	-	-	-	-	-	-	-	-	-	-
	1	-	0.0	-	0.5	0.1	-	0.0	-	-	-	-	-	-	-	-	-	-	-	-	-
	2	-	1.2	-	0.0	0.1	-	2.0	-	-	-	-	-	-	-	-	-	-	-	-	-
	3	-	5.4	-	5.3	2.4	-	6.0	-	-	-	-	-	-	-	-	-	-	-	-	-
	4	-	10.1	-	11.0	8.4	-	8.0	-	-	-	-	-	-	-	-	-	-	-	-	-
5	-	11.8	-	13.4	11.0	-	4.0	-	-	-	-	-	-	-	-	-	-	-	-	-	
6	-	5.8	-	4.9	9.1	-	2.0	-	-	-	-	-	-	-	-	-	-	-	-	-	
7	-	4.4	-	5.2	3.2	-	6.0	-	-	-	-	-	-	-	-	-	-	-	-	-	
8	-	10.5	-	9.2	1.7	-	6.0	-	-	-	-	-	-	-	-	-	-	-	-	-	
9	-	13.5	-	5.0	6.8	-	6.0	-	-	-	-	-	-	-	-	-	-	-	-	-	
日合計		-	125.0	-	106.6	105.8	-	57.0	-	-	-	-	-	-	-	-	-	-	-	-	-
27	9-10	-	12.6	-	13.9	5.5	-	10.0	-	-	-	-	-	-	-	-	-	-	-	-	-
	11	-	12.9	-	10.3	10.3	-	16.0	-	-	-	-	-	-	-	-	-	-	-	-	-
	12	-	15.0	-	11.4	13.1	-	6.0	-	-	-	-	-	-	-	-	-	-	-	-	-
	13	-	8.3	-	7.1	9.8	-	6.0	-	-	-	-	-	-	-	-	-	-	-	-	-
	14	-	7.0	-	1.3	7.7	-	2.0	-	-	-	-	-	-	-	-	-	-	-	-	-
	15	-	4.4	-	1.2	1.1	-	4.0	-	-	-	-	-	-	-	-	-	-	-	-	-
	16	-	4.2	-	3.1	1.0	-	2.0	-	-	-	-	-	-	-	-	-	-	-	-	-
	17	-	0.8	-	3.4	3.9	-	3.0	-	-	-	-	-	-	-	-	-	-	-	-	-
	18	-	0.3	-	2.6	3.8	-	0.0	-	-	-	-	-	-	-	-	-	-	-	-	-
	19	-	0.3	-	0.0	0.8	-	0.0	-	-	-	-	-	-	-	-	-	-	-	-	-
	20	-	0.0	-	0.0	0.0	-	0.0	-	-	-	-	-	-	-	-	-	-	-	-	-
	21	-	0.0	-	0.5	0.0	-	3.0	-	-	-	-	-	-	-	-	-	-	-	-	-
	22	-	0.0	-	0.0	0.7	-	2.0	-	-	-	-	-	-	-	-	-	-	-	-	-
	23	-	1.2	-	1.1	0.2	-	5.0	-	-	-	-	-	-	-	-	-	-	-	-	-
	0	-	2.5	-	1.4	1.2	-	6.0	-	-	-	-	-	-	-	-	-	-	-	-	-
	1	-	2.9	-	1.9	1.6	-	10.0	-	-	-	-	-	-	-	-	-	-	-	-	-
	2	-	1.5	-	0.8	2.1	-	7.0	-	-	-	-	-	-	-	-	-	-	-	-	-
	3	-	0.0	-	0.0	1.1	-	7.0	-	-	-	-	-	-	-	-	-	-	-	-	-
	4	-	0.0	-	1.6	0.1	-	15.0	-	-	-	-	-	-	-	-	-	-	-	-	-
5	-	0.0	-	2.8	1.7	-	3.0	-	-	-	-	-	-	-	-	-	-	-	-	-	
6	-	0.2	-	2.0	3.2	-	0.0	-	-	-	-	-	-	-	-	-	-	-	-	-	
7	-	1.6	-	4.5	6.6	-	0.0	-	-	-	-	-	-	-	-	-	-	-	-	-	
8	-	0.9	-	0.6	1.3	-	0.0	-	-	-	-	-	-	-	-	-	-	-	-	-	
9	-	5.3	-	0.4	0.3	-	0.0	-	-	-	-	-	-	-	-	-	-	-	-	-	
日合計		-	81.9	-	71.9	77.1	-	107.0	-	-	-	-	-	-	-	-	-	-	-	-	-
*総雨量		-	221.4	-	293.7	281.9	-	293.0	-	-	-	-	-	-	-	-	-	-	-	-	-

*総雨量は一連降雨の合計

近畿地方整備局 淀川水系 対象洪水観測所時間雨量表

洪水		S36.10.26																				
日	時	高屋川橋	上弓削	京北 (気)	黒田 (102)	上黒田	広河原 (16)	鎌倉 (13)	花背	榎	園部 (15)	園部 (気)	園部 (府)	殿田 (14)	新町 (05)	新庄 (04)	亀岡	亀岡 (07)	周山 (府)	周山 (03)	雲ヶ畑 (08)	上賀茂
26	9-10	-	-	-	0.0	-	-	-	0.0	-	-	-	-	-	-	-	-	0.0	-	0.0	-	-
	11	-	-	-	0.0	-	-	-	0.0	-	-	-	-	-	-	-	-	0.0	-	0.0	-	-
	12	-	-	-	0.0	-	-	-	0.0	-	-	-	-	-	-	-	-	0.0	-	0.0	-	-
	13	-	-	-	0.0	-	-	-	0.0	-	-	-	-	-	-	-	-	0.0	-	0.0	-	-
	14	-	-	-	0.0	-	-	-	0.0	-	-	-	-	-	-	-	-	0.0	-	0.0	-	-
	15	-	-	-	1.0	-	-	-	0.0	-	-	-	-	-	-	-	-	0.0	-	0.0	-	-
	16	-	-	-	1.0	-	-	-	0.0	-	-	-	-	-	-	-	-	0.0	-	0.0	-	-
	17	-	-	-	0.0	-	-	-	0.0	-	-	-	-	-	-	-	-	0.0	-	0.0	-	-
	18	-	-	-	0.0	-	-	-	0.0	-	-	-	-	-	-	-	-	0.0	-	0.0	-	-
	19	-	-	-	0.0	-	-	-	0.0	-	-	-	-	-	-	-	-	0.0	-	0.0	-	-
	20	-	-	-	0.0	-	-	-	0.0	-	-	-	-	-	-	-	-	0.0	-	0.0	-	-
	21	-	-	-	0.0	-	-	-	0.0	-	-	-	-	-	-	-	-	0.0	-	0.0	-	-
	22	-	-	-	0.0	-	-	-	0.0	-	-	-	-	-	-	-	-	0.0	-	0.0	-	-
	23	-	-	-	2.0	-	-	-	0.0	-	-	-	-	-	-	-	-	0.0	-	1.5	-	-
	0	-	-	-	0.0	-	-	-	0.0	-	-	-	-	-	-	-	-	0.0	-	0.2	-	-
	1	-	-	-	0.0	-	-	-	0.0	-	-	-	-	-	-	-	-	0.0	-	0.0	-	-
	2	-	-	-	1.0	-	-	-	0.0	-	-	-	-	-	-	-	-	0.0	-	1.0	-	-
	3	-	-	-	1.0	-	-	-	6.4	-	-	-	-	-	-	-	-	0.0	-	7.8	-	-
	4	-	-	-	1.0	-	-	-	6.4	-	-	-	-	-	-	-	-	0.0	-	6.5	-	-
5	-	-	-	3.0	-	-	-	6.4	-	-	-	-	-	-	-	-	0.0	-	9.0	-	-	
6	-	-	-	5.0	-	-	-	6.5	-	-	-	-	-	-	-	-	0.0	-	10.0	-	-	
7	-	-	-	5.0	-	-	-	6.5	-	-	-	-	-	-	-	-	8.8	-	13.0	-	-	
8	-	-	-	7.0	-	-	-	6.5	-	-	-	-	-	-	-	-	8.8	-	17.0	-	-	
9	-	-	-	5.0	-	-	-	6.5	-	-	-	-	-	-	-	-	8.8	-	5.0	-	-	
日合計		-	-	-	32.0	-	-	-	45.2	-	-	-	-	-	-	-	-	26.4	-	71.0	-	-
27	9-10	-	-	-	10.0	-	-	-	11.0	-	-	-	-	-	-	-	-	8.8	-	10.0	-	-
	11	-	-	-	6.0	-	-	-	9.0	-	-	-	-	-	-	-	-	8.8	-	6.0	-	-
	12	-	-	-	2.0	-	-	-	4.0	-	-	-	-	-	-	-	-	8.8	-	2.0	-	-
	13	-	-	-	1.0	-	-	-	1.0	-	-	-	-	-	-	-	-	8.8	-	1.0	-	-
	14	-	-	-	6.0	-	-	-	12.0	-	-	-	-	-	-	-	-	8.8	-	1.0	-	-
	15	-	-	-	2.0	-	-	-	2.0	-	-	-	-	-	-	-	-	8.8	-	7.0	-	-
	16	-	-	-	1.0	-	-	-	6.0	-	-	-	-	-	-	-	-	8.8	-	2.0	-	-
	17	-	-	-	7.0	-	-	-	11.0	-	-	-	-	-	-	-	-	5.0	-	11.0	-	-
	18	-	-	-	8.0	-	-	-	10.0	-	-	-	-	-	-	-	-	3.0	-	11.0	-	-
	19	-	-	-	9.0	-	-	-	21.0	-	-	-	-	-	-	-	-	8.0	-	9.0	-	-
	20	-	-	-	5.0	-	-	-	10.0	-	-	-	-	-	-	-	-	5.4	-	9.0	-	-
	21	-	-	-	6.0	-	-	-	10.0	-	-	-	-	-	-	-	-	5.6	-	9.0	-	-
	22	-	-	-	7.0	-	-	-	9.0	-	-	-	-	-	-	-	-	3.5	-	6.0	-	-
	23	-	-	-	9.0	-	-	-	11.0	-	-	-	-	-	-	-	-	7.8	-	11.0	-	-
	0	-	-	-	16.0	-	-	-	13.0	-	-	-	-	-	-	-	-	9.7	-	20.0	-	-
	1	-	-	-	12.0	-	-	-	8.0	-	-	-	-	-	-	-	-	13.2	-	18.0	-	-
	2	-	-	-	14.0	-	-	-	8.0	-	-	-	-	-	-	-	-	13.0	-	23.0	-	-
	3	-	-	-	21.0	-	-	-	18.0	-	-	-	-	-	-	-	-	13.2	-	18.0	-	-
	4	-	-	-	21.0	-	-	-	22.0	-	-	-	-	-	-	-	-	8.3	-	16.0	-	-
5	-	-	-	15.0	-	-	-	18.0	-	-	-	-	-	-	-	-	12.3	-	19.0	-	-	
6	-	-	-	9.0	-	-	-	15.0	-	-	-	-	-	-	-	-	7.1	-	12.0	-	-	
7	-	-	-	7.0	-	-	-	6.0	-	-	-	-	-	-	-	-	5.4	-	7.0	-	-	
8	-	-	-	4.0	-	-	-	3.0	-	-	-	-	-	-	-	-	6.0	-	4.0	-	-	
9	-	-	-	4.0	-	-	-	4.0	-	-	-	-	-	-	-	-	4.0	-	7.0	-	-	
日合計		-	-	-	202.0	-	-	-	242.0	-	-	-	-	-	-	-	-	192.1	-	239.0	-	-

近畿地方整備局 淀川水系 対象洪水観測所時間雨量表

洪水		S36.10.26																				
日	時	高屋川橋	上弓削	京北 (気)	黒田 (102)	上黒田	広河原 (16)	鎌倉 (13)	花背	榎	園部 (15)	園部 (気)	園部 (府)	殿田 (14)	新町 (05)	新庄 (04)	亀岡	亀岡 (07)	周山 (府)	周山 (03)	雲ヶ畑 (08)	上賀茂
28 日	9-10	-	-	-	1.0	-	-	-	1.0	-	-	-	-	-	-	-	-	4.0	-	1.0	-	-
	11	-	-	-	1.0	-	-	-	0.0	-	-	-	-	-	-	-	-	6.0	-	1.0	-	-
	12	-	-	-	1.0	-	-	-	1.0	-	-	-	-	-	-	-	-	1.8	-	1.0	-	-
	13	-	-	-	1.0	-	-	-	1.0	-	-	-	-	-	-	-	-	0.5	-	1.0	-	-
	14	-	-	-	1.0	-	-	-	1.0	-	-	-	-	-	-	-	-	0.5	-	1.0	-	-
	15	-	-	-	1.0	-	-	-	1.0	-	-	-	-	-	-	-	-	1.2	-	0.0	-	-
	16	-	-	-	0.0	-	-	-	1.0	-	-	-	-	-	-	-	-	0.0	-	1.0	-	-
	17	-	-	-	1.0	-	-	-	1.0	-	-	-	-	-	-	-	-	1.0	-	0.0	-	-
	18	-	-	-	1.0	-	-	-	3.0	-	-	-	-	-	-	-	-	0.5	-	1.0	-	-
	19	-	-	-	1.0	-	-	-	1.0	-	-	-	-	-	-	-	-	0.0	-	0.0	-	-
	20	-	-	-	1.0	-	-	-	1.0	-	-	-	-	-	-	-	-	0.0	-	0.0	-	-
	21	-	-	-	1.0	-	-	-	0.0	-	-	-	-	-	-	-	-	0.0	-	0.0	-	-
	22	-	-	-	1.0	-	-	-	1.0	-	-	-	-	-	-	-	-	0.0	-	0.0	-	-
	23	-	-	-	1.0	-	-	-	0.0	-	-	-	-	-	-	-	-	0.0	-	0.0	-	-
	0	-	-	-	1.0	-	-	-	1.0	-	-	-	-	-	-	-	-	0.0	-	0.0	-	-
	1	-	-	-	1.0	-	-	-	0.0	-	-	-	-	-	-	-	-	0.0	-	0.0	-	-
	2	-	-	-	1.0	-	-	-	0.0	-	-	-	-	-	-	-	-	0.0	-	0.0	-	-
	3	-	-	-	1.0	-	-	-	2.0	-	-	-	-	-	-	-	-	0.0	-	0.0	-	-
	4	-	-	-	2.0	-	-	-	1.0	-	-	-	-	-	-	-	-	0.0	-	0.0	-	-
	5	-	-	-	1.0	-	-	-	1.0	-	-	-	-	-	-	-	-	0.0	-	0.0	-	-
6	-	-	-	1.0	-	-	-	1.0	-	-	-	-	-	-	-	-	0.0	-	0.0	-	-	
7	-	-	-	1.0	-	-	-	2.0	-	-	-	-	-	-	-	-	0.0	-	0.0	-	-	
8	-	-	-	0.0	-	-	-	1.0	-	-	-	-	-	-	-	-	0.0	-	0.0	-	-	
9	-	-	-	0.0	-	-	-	1.0	-	-	-	-	-	-	-	-	0.0	-	0.0	-	-	
日合計		-	-	-	22.0	-	-	-	23.0	-	-	-	-	-	-	-	-	15.5	-	7.0	-	-
*総雨量		-	-	-	256.0	-	-	-	310.2	-	-	-	-	-	-	-	-	234.0	-	317.0	-	-

*総雨量は一連降雨の合計

近畿地方整備局 淀川水系 対象洪水観測所時間雨量表

洪水		S36.10.26																					
日	時	京都 (気)	京都	花背 (01)	花背峠 (気)	大原	比叡山 (09)	倉垣 (水)	歌垣 (75)	余野	箕面 (気)	西別院 (06)	山崎 (30)	長岡京 (気)	乙訓	八幡 (70)	八幡	巨椋池 (35)	松井 (69)	宇治	小栗栖	勸修寺	
26	9-10	0.0	-	-	-	-	0.0	-	-	-	-	-	0.0	-	-	-	-	-	-	-	0.0	-	-
	11	0.0	-	-	-	-	0.0	-	-	-	-	-	0.0	-	-	-	-	-	-	-	0.0	-	-
	12	0.0	-	-	-	-	0.0	-	-	-	-	-	0.0	-	-	-	-	-	-	-	0.0	-	-
	13	0.0	-	-	-	-	0.0	-	-	-	-	-	0.0	-	-	-	-	-	-	-	0.0	-	-
	14	0.0	-	-	-	-	0.7	-	-	-	-	-	1.0	-	-	-	-	-	-	-	0.0	-	-
	15	0.0	-	-	-	-	1.5	-	-	-	-	-	0.4	-	-	-	-	-	-	-	0.0	-	-
	16	0.0	-	-	-	-	0.8	-	-	-	-	-	0.0	-	-	-	-	-	-	-	0.0	-	-
	17	0.0	-	-	-	-	0.0	-	-	-	-	-	0.0	-	-	-	-	-	-	-	0.0	-	-
	18	0.0	-	-	-	-	0.0	-	-	-	-	-	0.0	-	-	-	-	-	-	-	0.0	-	-
	19	0.0	-	-	-	-	0.0	-	-	-	-	-	0.0	-	-	-	-	-	-	-	0.0	-	-
	20	0.0	-	-	-	-	0.0	-	-	-	-	-	0.0	-	-	-	-	-	-	-	0.0	-	-
	21	0.0	-	-	-	-	0.0	-	-	-	-	-	0.0	-	-	-	-	-	-	-	0.0	-	-
	22	0.0	-	-	-	-	0.0	-	-	-	-	-	0.0	-	-	-	-	-	-	-	0.0	-	-
	23	0.0	-	-	-	-	0.3	-	-	-	-	-	0.3	-	-	-	-	-	-	-	0.0	-	-
	0	0.0	-	-	-	-	0.1	-	-	-	-	-	0.0	-	-	-	-	-	-	-	0.0	-	-
	1	0.0	-	-	-	-	0.0	-	-	-	-	-	0.0	-	-	-	-	-	-	-	0.0	-	-
	2	0.0	-	-	-	-	0.2	-	-	-	-	-	0.0	-	-	-	-	-	-	-	0.0	-	-
	3	0.0	-	-	-	-	0.1	-	-	-	-	-	0.3	-	-	-	-	-	-	-	0.0	-	-
	4	0.2	-	-	-	-	0.2	-	-	-	-	-	0.2	-	-	-	-	-	-	-	0.0	-	-
5	0.6	-	-	-	-	1.2	-	-	-	-	-	4.0	-	-	-	-	-	-	-	0.6	-	-	
6	2.6	-	-	-	-	3.2	-	-	-	-	-	6.2	-	-	-	-	-	-	-	1.7	-	-	
7	1.7	-	-	-	-	2.1	-	-	-	-	-	8.2	-	-	-	-	-	-	-	1.5	-	-	
8	9.4	-	-	-	-	5.2	-	-	-	-	-	1.8	-	-	-	-	-	-	-	7.2	-	-	
9	2.0	-	-	-	-	2.2	-	-	-	-	-	2.0	-	-	-	-	-	-	-	2.4	-	-	
日合計		16.5	-	-	-	-	17.8	-	-	-	-	-	24.4	-	-	-	-	-	-	13.4	-	-	
27	9-10	7.5	-	-	-	-	8.5	-	-	-	-	-	2.9	-	-	-	-	-	-	3.8	-	-	
	11	4.0	-	-	-	-	3.4	-	-	-	-	-	3.4	-	-	-	-	-	-	0.7	-	-	
	12	0.6	-	-	-	-	0.3	-	-	-	-	-	0.7	-	-	-	-	-	-	0.4	-	-	
	13	0.2	-	-	-	-	0.5	-	-	-	-	-	0.4	-	-	-	-	-	-	0.0	-	-	
	14	5.7	-	-	-	-	8.7	-	-	-	-	-	0.4	-	-	-	-	-	-	2.6	-	-	
	15	0.8	-	-	-	-	0.5	-	-	-	-	-	0.8	-	-	-	-	-	-	0.0	-	-	
	16	0.1	-	-	-	-	2.3	-	-	-	-	-	1.8	-	-	-	-	-	-	0.8	-	-	
	17	6.0	-	-	-	-	3.4	-	-	-	-	-	10.7	-	-	-	-	-	-	4.6	-	-	
	18	1.2	-	-	-	-	2.8	-	-	-	-	-	3.3	-	-	-	-	-	-	1.1	-	-	
	19	2.3	-	-	-	-	4.7	-	-	-	-	-	4.6	-	-	-	-	-	-	0.1	-	-	
	20	3.6	-	-	-	-	2.8	-	-	-	-	-	5.0	-	-	-	-	-	-	3.6	-	-	
	21	4.2	-	-	-	-	13.2	-	-	-	-	-	3.4	-	-	-	-	-	-	2.9	-	-	
	22	5.2	-	-	-	-	9.5	-	-	-	-	-	5.8	-	-	-	-	-	-	6.2	-	-	
	23	8.6	-	-	-	-	14.4	-	-	-	-	-	10.4	-	-	-	-	-	-	6.1	-	-	
	0	20.2	-	-	-	-	13.3	-	-	-	-	-	12.0	-	-	-	-	-	-	16.4	-	-	
	1	8.8	-	-	-	-	5.9	-	-	-	-	-	7.7	-	-	-	-	-	-	11.3	-	-	
	2	9.4	-	-	-	-	6.2	-	-	-	-	-	7.9	-	-	-	-	-	-	11.6	-	-	
	3	8.8	-	-	-	-	10.8	-	-	-	-	-	7.3	-	-	-	-	-	-	11.0	-	-	
	4	11.0	-	-	-	-	12.2	-	-	-	-	-	11.3	-	-	-	-	-	-	12.0	-	-	
5	9.0	-	-	-	-	10.5	-	-	-	-	-	7.6	-	-	-	-	-	-	11.7	-	-		
6	3.2	-	-	-	-	4.5	-	-	-	-	-	3.5	-	-	-	-	-	-	10.7	-	-		
7	5.6	-	-	-	-	7.2	-	-	-	-	-	6.0	-	-	-	-	-	-	6.4	-	-		
8	7.4	-	-	-	-	5.6	-	-	-	-	-	7.6	-	-	-	-	-	-	9.8	-	-		
9	5.0	-	-	-	-	4.6	-	-	-	-	-	5.3	-	-	-	-	-	-	6.9	-	-		
日合計		138.4	-	-	-	-	155.8	-	-	-	-	-	129.8	-	-	-	-	-	-	140.7	-	-	

近畿地方整備局 淀川水系 対象洪水観測所時間雨量表

洪水		S36.10.26																					
日	時	京都 (気)	京都	花背 (01)	花背峠 (気)	大原	比叡山 (09)	倉垣 (水)	歌垣 (75)	余野	箕面 (気)	西別院 (06)	山崎 (30)	長岡京 (気)	乙訓	八幡 (70)	八幡	巨椋池 (35)	松井 (69)	宇治	小栗栖	勸修寺	
28 日	9-10	1.6	-	-	-	-	1.8	-	-	-	-	-	2.8	-	-	-	-	-	-	-	2.6	-	-
	11	0.5	-	-	-	-	0.3	-	-	-	-	-	0.8	-	-	-	-	-	-	-	0.8	-	-
	12	0.8	-	-	-	-	0.4	-	-	-	-	-	0.9	-	-	-	-	-	-	-	1.6	-	-
	13	0.8	-	-	-	-	1.3	-	-	-	-	-	1.8	-	-	-	-	-	-	-	1.4	-	-
	14	0.6	-	-	-	-	1.3	-	-	-	-	-	0.6	-	-	-	-	-	-	-	1.4	-	-
	15	0.7	-	-	-	-	1.7	-	-	-	-	-	0.3	-	-	-	-	-	-	-	0.3	-	-
	16	0.0	-	-	-	-	0.6	-	-	-	-	-	0.2	-	-	-	-	-	-	-	0.1	-	-
	17	0.6	-	-	-	-	0.4	-	-	-	-	-	0.3	-	-	-	-	-	-	-	0.3	-	-
	18	0.9	-	-	-	-	1.1	-	-	-	-	-	0.3	-	-	-	-	-	-	-	0.8	-	-
	19	0.6	-	-	-	-	0.5	-	-	-	-	-	0.1	-	-	-	-	-	-	-	0.1	-	-
	20	0.0	-	-	-	-	0.1	-	-	-	-	-	0.0	-	-	-	-	-	-	-	0.0	-	-
	21	0.0	-	-	-	-	0.1	-	-	-	-	-	0.0	-	-	-	-	-	-	-	0.0	-	-
	22	0.0	-	-	-	-	0.0	-	-	-	-	-	0.0	-	-	-	-	-	-	-	0.0	-	-
	23	0.0	-	-	-	-	0.2	-	-	-	-	-	0.0	-	-	-	-	-	-	-	0.0	-	-
	0	0.0	-	-	-	-	0.2	-	-	-	-	-	0.0	-	-	-	-	-	-	-	0.0	-	-
	1	0.0	-	-	-	-	0.0	-	-	-	-	-	0.0	-	-	-	-	-	-	-	0.0	-	-
	2	0.0	-	-	-	-	0.0	-	-	-	-	-	0.0	-	-	-	-	-	-	-	0.0	-	-
	3	0.0	-	-	-	-	0.0	-	-	-	-	-	0.0	-	-	-	-	-	-	-	0.0	-	-
	4	0.0	-	-	-	-	0.4	-	-	-	-	-	0.0	-	-	-	-	-	-	-	0.0	-	-
	5	0.0	-	-	-	-	0.4	-	-	-	-	-	0.0	-	-	-	-	-	-	-	0.0	-	-
6	0.0	-	-	-	-	0.4	-	-	-	-	-	0.0	-	-	-	-	-	-	-	0.0	-	-	
7	0.0	-	-	-	-	0.7	-	-	-	-	-	0.0	-	-	-	-	-	-	-	0.0	-	-	
8	0.0	-	-	-	-	0.1	-	-	-	-	-	0.0	-	-	-	-	-	-	-	0.0	-	-	
9	0.0	-	-	-	-	0.2	-	-	-	-	-	0.0	-	-	-	-	-	-	-	0.0	-	-	
日合計		7.1	-	-	-	-	12.2	-	-	-	-	-	8.1	-	-	-	-	-	-	-	9.4	-	-
*総雨量		162.0	-	-	-	-	185.8	-	-	-	-	-	162.3	-	-	-	-	-	-	-	163.5	-	-

*総雨量は一連降雨の合計

近畿地方整備局 淀川水系 対象洪水観測所時間雨量表

洪水		S36.10.26																					
日	時	山科 (01)	天ヶ瀬 (30)	笠取	西笠取 (28)	荒木	大津 (気)	瀬田川 (27)	宮村 (28)	田代	信楽 (県)	雲井 (24)	信楽 (気)	横山 (60)	新田 (19)	玉滝 (55)	甲賀	柘植 (54)	土山 (気)	枚方 (31)	枚方 (気)	生駒山 (気)	
26	9-10	0.0	-	-	-	-	-	0.0	0.0	-	-	0.0	-	-	-	0.0	-	0.0	-	-	-	-	-
	11	0.0	-	-	-	-	-	0.0	0.0	-	-	0.0	-	-	-	0.0	-	0.0	-	-	-	-	-
	12	0.0	-	-	-	-	-	0.0	0.0	-	-	0.0	-	-	-	0.0	-	0.0	-	-	-	-	-
	13	0.0	-	-	-	-	-	0.0	0.0	-	-	0.0	-	-	-	0.0	-	0.0	-	-	-	-	-
	14	0.0	-	-	-	-	-	0.0	0.0	-	-	0.0	-	-	-	0.0	-	0.0	-	-	-	-	-
	15	0.0	-	-	-	-	-	0.0	0.0	-	-	0.0	-	-	-	0.0	-	0.3	-	-	-	-	-
	16	0.0	-	-	-	-	-	0.0	0.0	-	-	0.0	-	-	-	0.0	-	0.2	-	-	-	-	-
	17	0.0	-	-	-	-	-	0.0	0.0	-	-	0.0	-	-	-	0.0	-	0.1	-	-	-	-	-
	18	0.0	-	-	-	-	-	0.0	0.0	-	-	0.0	-	-	-	0.0	-	0.0	-	-	-	-	-
	19	0.0	-	-	-	-	-	0.0	0.0	-	-	0.0	-	-	-	0.0	-	0.0	-	-	-	-	-
	20	0.0	-	-	-	-	-	0.0	0.0	-	-	0.4	-	-	-	0.0	-	1.4	-	-	-	-	-
	21	0.0	-	-	-	-	-	0.0	0.0	-	-	0.0	-	-	-	1.0	-	5.2	-	-	-	-	-
	22	0.0	-	-	-	-	-	0.0	0.0	-	-	0.1	-	-	-	0.0	-	3.8	-	-	-	-	-
	23	0.0	-	-	-	-	-	0.0	0.0	-	-	0.0	-	-	-	0.0	-	2.9	-	-	-	-	-
	0	0.0	-	-	-	-	-	0.0	0.0	-	-	0.0	-	-	-	1.0	-	5.3	-	-	-	-	-
	1	0.0	-	-	-	-	-	0.0	0.4	-	-	0.3	-	-	-	2.0	-	6.2	-	-	-	-	-
	2	0.0	-	-	-	-	-	0.0	0.0	-	-	0.2	-	-	-	1.0	-	6.6	-	-	-	-	-
	3	0.0	-	-	-	-	-	0.0	0.4	-	-	1.0	-	-	-	2.0	-	4.8	-	-	-	-	-
	4	0.0	-	-	-	-	-	0.0	0.1	-	-	0.6	-	-	-	1.0	-	5.4	-	-	-	-	-
5	1.0	-	-	-	-	-	1.0	2.7	-	-	0.4	-	-	-	1.0	-	6.5	-	-	-	-	-	
6	1.5	-	-	-	-	-	2.0	1.6	-	-	1.5	-	-	-	4.0	-	10.3	-	-	-	-	-	
7	2.0	-	-	-	-	-	2.0	5.0	-	-	1.7	-	-	-	3.0	-	7.0	-	-	-	-	-	
8	3.0	-	-	-	-	-	5.0	3.6	-	-	7.4	-	-	-	9.0	-	7.0	-	-	-	-	-	
9	2.0	-	-	-	-	-	5.0	4.1	-	-	6.9	-	-	-	2.0	-	3.0	-	-	-	-	-	
日合計		9.5	-	-	-	-	-	15.0	17.9	-	-	20.5	-	-	-	27.0	-	76.0	-	-	-	-	-
27	9-10	6.0	-	-	-	-	-	6.0	3.2	-	-	2.2	-	-	-	1.0	-	1.0	-	-	-	-	-
	11	1.0	-	-	-	-	-	1.0	0.4	-	-	0.9	-	-	-	2.0	-	3.6	-	-	-	-	-
	12	0.0	-	-	-	-	-	0.0	0.1	-	-	0.5	-	-	-	1.0	-	1.5	-	-	-	-	-
	13	0.0	-	-	-	-	-	0.0	0.0	-	-	0.8	-	-	-	0.0	-	1.9	-	-	-	-	-
	14	8.5	-	-	-	-	-	2.0	4.6	-	-	2.2	-	-	-	0.0	-	0.0	-	-	-	-	-
	15	0.5	-	-	-	-	-	0.0	0.3	-	-	2.4	-	-	-	5.0	-	9.1	-	-	-	-	-
	16	1.5	-	-	-	-	-	1.0	1.1	-	-	4.0	-	-	-	2.0	-	5.0	-	-	-	-	-
	17	4.0	-	-	-	-	-	4.0	4.7	-	-	3.6	-	-	-	2.0	-	7.9	-	-	-	-	-
	18	2.0	-	-	-	-	-	4.0	1.2	-	-	3.3	-	-	-	2.0	-	8.3	-	-	-	-	-
	19	1.5	-	-	-	-	-	0.0	0.0	-	-	1.7	-	-	-	2.0	-	7.2	-	-	-	-	-
	20	3.0	-	-	-	-	-	4.0	5.1	-	-	8.4	-	-	-	6.0	-	9.5	-	-	-	-	-
	21	9.0	-	-	-	-	-	5.0	5.8	-	-	18.0	-	-	-	3.0	-	12.0	-	-	-	-	-
	22	10.0	-	-	-	-	-	11.0	14.5	-	-	34.0	-	-	-	5.0	-	14.4	-	-	-	-	-
	23	14.0	-	-	-	-	-	10.0	11.5	-	-	16.0	-	-	-	6.0	-	7.7	-	-	-	-	-
	0	14.0	-	-	-	-	-	11.0	9.6	-	-	8.6	-	-	-	1.0	-	7.4	-	-	-	-	-
	1	7.0	-	-	-	-	-	4.0	6.4	-	-	18.4	-	-	-	5.0	-	7.1	-	-	-	-	-
	2	16.0	-	-	-	-	-	19.0	15.2	-	-	7.0	-	-	-	3.0	-	5.3	-	-	-	-	-
	3	10.0	-	-	-	-	-	15.0	14.4	-	-	23.0	-	-	-	19.0	-	9.6	-	-	-	-	-
	4	13.0	-	-	-	-	-	13.0	16.6	-	-	19.4	-	-	-	28.0	-	16.0	-	-	-	-	-
5	7.5	-	-	-	-	-	10.0	10.8	-	-	13.6	-	-	-	14.0	-	16.0	-	-	-	-	-	
6	8.0	-	-	-	-	-	14.0	13.2	-	-	18.0	-	-	-	28.0	-	16.0	-	-	-	-	-	
7	8.0	-	-	-	-	-	8.0	10.6	-	-	12.0	-	-	-	17.0	-	34.2	-	-	-	-	-	
8	8.0	-	-	-	-	-	12.0	11.7	-	-	13.0	-	-	-	21.0	-	34.2	-	-	-	-	-	
9	6.0	-	-	-	-	-	9.0	7.5	-	-	10.0	-	-	-	12.0	-	13.8	-	-	-	-	-	
日合計		158.5	-	-	-	-	-	163.0	168.5	-	-	239.0	-	-	-	185.0	-	248.7	-	-	-	-	-

近畿地方整備局 淀川水系 対象洪水観測所時間雨量表

洪水		S36.10.26																					
日	時	山科 (01)	天ヶ瀬 (30)	笠取	西笠取 (28)	荒木	大津 (気)	瀬田川 (27)	宮村 (28)	田代	信楽 (県)	雲井 (24)	信楽 (気)	横山 (60)	新田 (19)	玉滝 (55)	甲賀	柘植 (54)	土山 (気)	枚方 (31)	枚方 (気)	生駒山 (気)	
28 日	9-10	2.0	-	-	-	-	-	2.0	3.1	-	-	3.2	-	-	-	5.0	-	5.4	-	-	-	-	-
	11	0.5	-	-	-	-	-	0.0	1.3	-	-	2.0	-	-	-	2.0	-	2.9	-	-	-	-	-
	12	0.5	-	-	-	-	-	1.0	0.7	-	-	0.3	-	-	-	1.0	-	0.6	-	-	-	-	-
	13	1.5	-	-	-	-	-	1.0	0.9	-	-	0.1	-	-	-	0.0	-	0.7	-	-	-	-	-
	14	1.0	-	-	-	-	-	1.0	1.6	-	-	1.1	-	-	-	1.0	-	0.9	-	-	-	-	-
	15	0.5	-	-	-	-	-	0.0	0.3	-	-	0.5	-	-	-	0.0	-	0.1	-	-	-	-	-
	16	0.5	-	-	-	-	-	1.0	0.3	-	-	0.1	-	-	-	0.0	-	0.4	-	-	-	-	-
	17	0.0	-	-	-	-	-	1.0	0.6	-	-	0.3	-	-	-	0.0	-	0.5	-	-	-	-	-
	18	1.0	-	-	-	-	-	1.0	0.6	-	-	0.6	-	-	-	0.0	-	0.1	-	-	-	-	-
	19	0.5	-	-	-	-	-	0.0	0.4	-	-	0.4	-	-	-	0.0	-	0.2	-	-	-	-	-
	20	0.0	-	-	-	-	-	0.0	0.0	-	-	0.4	-	-	-	0.0	-	0.1	-	-	-	-	-
	21	0.0	-	-	-	-	-	0.0	0.0	-	-	0.0	-	-	-	0.0	-	0.0	-	-	-	-	-
	22	0.0	-	-	-	-	-	0.0	0.0	-	-	0.0	-	-	-	0.0	-	0.0	-	-	-	-	-
	23	0.0	-	-	-	-	-	0.0	0.0	-	-	0.0	-	-	-	0.0	-	0.0	-	-	-	-	-
	0	0.0	-	-	-	-	-	0.0	0.0	-	-	0.0	-	-	-	0.0	-	0.0	-	-	-	-	-
	1	0.0	-	-	-	-	-	0.0	0.0	-	-	0.0	-	-	-	0.0	-	0.0	-	-	-	-	-
	2	0.0	-	-	-	-	-	0.0	0.0	-	-	0.0	-	-	-	0.0	-	0.0	-	-	-	-	-
	3	0.0	-	-	-	-	-	0.0	0.0	-	-	0.0	-	-	-	0.0	-	0.0	-	-	-	-	-
	4	0.0	-	-	-	-	-	0.0	0.0	-	-	0.0	-	-	-	0.0	-	0.0	-	-	-	-	-
	5	0.0	-	-	-	-	-	0.0	0.0	-	-	0.0	-	-	-	0.0	-	0.0	-	-	-	-	-
6	0.0	-	-	-	-	-	0.0	0.0	-	-	0.0	-	-	-	0.0	-	0.0	-	-	-	-	-	
7	0.0	-	-	-	-	-	0.0	0.0	-	-	0.0	-	-	-	0.0	-	0.0	-	-	-	-	-	
8	0.0	-	-	-	-	-	0.0	0.0	-	-	0.0	-	-	-	0.0	-	0.0	-	-	-	-	-	
9	0.0	-	-	-	-	-	0.0	0.0	-	-	0.0	-	-	-	0.0	-	0.0	-	-	-	-	-	
日合計		8.0	-	-	-	-	-	8.0	9.8	-	-	9.0	-	-	-	9.0	-	11.9	-	-	-	-	-
*総雨量		176.0	-	-	-	-	-	186.0	196.2	-	-	268.5	-	-	-	221.0	-	336.6	-	-	-	-	-

*総雨量は一連降雨の合計

近畿地方整備局 淀川水系 対象洪水観測所時間雨量表

洪水		S36.10.26																					
日	時	田辺	田辺 (6.8)	田辺 (気)	菱田	井手	木津	奈良 (気)	加茂 (6.7)	鷺峰山 (気)	鷺峰山	布目ダム (水)	峰寺 (水)	高山ダム (水)	多羅尾 (3.7)	尾山 (6.5)	島ヶ原 (5.6)	五瀬 (3.4)	島ヶ原	上野 (5.3)	上野 (気)	荒木 (7.1)	
26	9-10	-	-	-	-	-	-	0.0	0.0	-	-	-	-	-	-	0.0	0.0	-	-	-	0.0	-	-
	11	-	-	-	-	-	-	0.0	0.0	-	-	-	-	-	-	0.0	0.0	-	-	-	0.0	-	-
	12	-	-	-	-	-	-	0.0	0.0	-	-	-	-	-	-	0.0	0.0	-	-	-	0.0	-	-
	13	-	-	-	-	-	-	0.2	0.0	-	-	-	-	-	-	0.0	0.0	-	-	-	0.0	-	-
	14	-	-	-	-	-	-	0.0	0.0	-	-	-	-	-	-	0.0	0.0	-	-	-	0.0	-	-
	15	-	-	-	-	-	-	0.0	0.0	-	-	-	-	-	-	0.0	0.0	-	-	-	0.0	-	-
	16	-	-	-	-	-	-	0.0	0.0	-	-	-	-	-	-	0.0	0.0	-	-	-	0.0	-	-
	17	-	-	-	-	-	-	0.0	0.0	-	-	-	-	-	-	0.0	0.0	-	-	-	0.0	-	-
	18	-	-	-	-	-	-	0.0	0.0	-	-	-	-	-	-	0.0	0.0	-	-	-	0.0	-	-
	19	-	-	-	-	-	-	0.0	0.1	-	-	-	-	-	-	0.0	0.0	-	-	-	0.2	-	-
	20	-	-	-	-	-	-	0.2	0.0	-	-	-	-	-	-	0.0	0.2	-	-	-	0.7	-	-
	21	-	-	-	-	-	-	0.0	0.0	-	-	-	-	-	-	0.0	0.3	-	-	-	1.0	-	-
	22	-	-	-	-	-	-	0.0	0.0	-	-	-	-	-	-	0.0	0.0	-	-	-	0.9	-	-
	23	-	-	-	-	-	-	0.0	0.0	-	-	-	-	-	-	0.0	0.3	-	-	-	0.9	-	-
	0	-	-	-	-	-	-	0.0	0.0	-	-	-	-	-	-	0.0	1.3	-	-	-	1.7	-	-
	1	-	-	-	-	-	-	1.0	0.7	-	-	-	-	-	-	0.0	0.1	-	-	-	3.8	-	-
	2	-	-	-	-	-	-	0.0	0.2	-	-	-	-	-	-	0.0	0.4	-	-	-	1.2	-	-
	3	-	-	-	-	-	-	0.0	0.5	-	-	-	-	-	-	0.0	0.6	-	-	-	1.1	-	-
	4	-	-	-	-	-	-	1.0	0.3	-	-	-	-	-	-	0.0	1.6	-	-	-	2.4	-	-
5	-	-	-	-	-	-	2.0	1.9	-	-	-	-	-	-	0.0	1.8	-	-	-	2.1	-	-	
6	-	-	-	-	-	-	4.0	2.5	-	-	-	-	-	-	0.0	1.8	-	-	-	3.8	-	-	
7	-	-	-	-	-	-	4.0	5.6	-	-	-	-	-	-	0.0	3.0	-	-	-	3.2	-	-	
8	-	-	-	-	-	-	0.0	6.8	-	-	-	-	-	-	0.0	1.0	-	-	-	4.3	-	-	
9	-	-	-	-	-	-	1.0	1.3	-	-	-	-	-	-	0.0	0.4	-	-	-	2.3	-	-	
日合計		-	-	-	-	-	-	13.4	19.9	-	-	-	-	-	-	0.0	12.8	-	-	-	29.6	-	-
27	9-10	-	-	-	-	-	-	0.0	1.2	-	-	-	-	-	-	0.0	0.0	-	-	-	1.6	-	-
	11	-	-	-	-	-	-	2.0	1.6	-	-	-	-	-	-	1.0	0.0	-	-	-	0.0	-	-
	12	-	-	-	-	-	-	1.0	0.2	-	-	-	-	-	-	0.0	0.4	-	-	-	1.1	-	-
	13	-	-	-	-	-	-	0.0	0.1	-	-	-	-	-	-	0.0	1.2	-	-	-	1.7	-	-
	14	-	-	-	-	-	-	1.0	1.1	-	-	-	-	-	-	2.0	0.0	-	-	-	0.0	-	-
	15	-	-	-	-	-	-	0.0	0.6	-	-	-	-	-	-	0.0	1.0	-	-	-	0.8	-	-
	16	-	-	-	-	-	-	5.0	1.6	-	-	-	-	-	-	1.0	1.4	-	-	-	2.3	-	-
	17	-	-	-	-	-	-	3.0	2.7	-	-	-	-	-	-	2.0	0.8	-	-	-	1.9	-	-
	18	-	-	-	-	-	-	1.0	2.4	-	-	-	-	-	-	1.0	0.8	-	-	-	1.6	-	-
	19	-	-	-	-	-	-	4.0	1.0	-	-	-	-	-	-	1.0	1.8	-	-	-	1.3	-	-
	20	-	-	-	-	-	-	2.0	3.3	-	-	-	-	-	-	1.0	14.0	-	-	-	5.3	-	-
	21	-	-	-	-	-	-	1.0	1.0	-	-	-	-	-	-	1.0	16.7	-	-	-	11.3	-	-
	22	-	-	-	-	-	-	6.0	2.2	-	-	-	-	-	-	4.0	16.2	-	-	-	10.8	-	-
	23	-	-	-	-	-	-	19.0	9.0	-	-	-	-	-	-	2.0	7.1	-	-	-	7.2	-	-
	0	-	-	-	-	-	-	15.0	12.6	-	-	-	-	-	-	0.0	12.0	-	-	-	5.5	-	-
	1	-	-	-	-	-	-	6.0	10.1	-	-	-	-	-	-	1.0	23.5	-	-	-	6.9	-	-
	2	-	-	-	-	-	-	12.0	8.3	-	-	-	-	-	-	1.0	25.0	-	-	-	10.7	-	-
	3	-	-	-	-	-	-	10.0	11.8	-	-	-	-	-	-	-	17.0	21.3	-	-	31.0	-	-
	4	-	-	-	-	-	-	13.0	8.2	-	-	-	-	-	-	-	26.0	16.4	-	-	40.3	-	-
5	-	-	-	-	-	-	11.0	11.0	-	-	-	-	-	-	-	14.0	14.8	-	-	23.7	-	-	
6	-	-	-	-	-	-	11.0	10.0	-	-	-	-	-	-	-	10.0	14.5	-	-	22.0	-	-	
7	-	-	-	-	-	-	8.0	8.0	-	-	-	-	-	-	-	15.0	11.6	-	-	21.3	-	-	
8	-	-	-	-	-	-	11.0	10.0	-	-	-	-	-	-	-	14.0	9.1	-	-	17.2	-	-	
9	-	-	-	-	-	-	11.0	8.0	-	-	-	-	-	-	-	12.0	3.9	-	-	12.8	-	-	
日合計		-	-	-	-	-	-	153.0	126.0	-	-	-	-	-	-	126.0	213.5	-	-	-	238.3	-	-

近畿地方整備局 淀川水系 対象洪水観測所時間雨量表

洪水		S36.10.26																					
日	時	田辺	田辺 (6.8)	田辺 (気)	菱田	井手	木津	奈良 (気)	加茂 (6.7)	鷲峰山 (気)	鷲峰山	布目ダム (水)	峰寺 (水)	高山ダム (水)	多羅尾 (3.7)	尾山 (6.5)	島ヶ原 (5.6)	五瀬 (3.4)	島ヶ原	上野 (5.3)	上野 (気)	荒木 (7.1)	
28 日	9-10	-	-	-	-	-	-	6.0	4.0	-	-	-	-	-	-	7.0	2.3	-	-	-	5.4	-	-
	11	-	-	-	-	-	-	1.0	1.5	-	-	-	-	-	-	2.0	0.6	-	-	-	4.0	-	-
	12	-	-	-	-	-	-	1.0	0.9	-	-	-	-	-	-	1.0	0.2	-	-	-	1.2	-	-
	13	-	-	-	-	-	-	1.0	1.1	-	-	-	-	-	-	0.0	0.9	-	-	-	0.0	-	-
	14	-	-	-	-	-	-	1.0	0.7	-	-	-	-	-	-	1.0	0.2	-	-	-	1.0	-	-
	15	-	-	-	-	-	-	0.0	0.2	-	-	-	-	-	-	0.0	0.8	-	-	-	0.3	-	-
	16	-	-	-	-	-	-	1.0	0.2	-	-	-	-	-	-	0.0	0.2	-	-	-	0.1	-	-
	17	-	-	-	-	-	-	0.0	0.4	-	-	-	-	-	-	0.0	0.1	-	-	-	0.3	-	-
	18	-	-	-	-	-	-	1.0	0.1	-	-	-	-	-	-	0.0	0.4	-	-	-	0.0	-	-
	19	-	-	-	-	-	-	0.0	0.4	-	-	-	-	-	-	0.0	0.0	-	-	-	0.2	-	-
	20	-	-	-	-	-	-	1.0	0.1	-	-	-	-	-	-	0.0	0.3	-	-	-	0.2	-	-
	21	-	-	-	-	-	-	0.0	0.0	-	-	-	-	-	-	0.0	0.4	-	-	-	0.0	-	-
	22	-	-	-	-	-	-	0.0	0.0	-	-	-	-	-	-	0.0	0.3	-	-	-	0.0	-	-
	23	-	-	-	-	-	-	0.0	0.0	-	-	-	-	-	-	0.0	0.0	-	-	-	0.0	-	-
	0	-	-	-	-	-	-	0.0	0.0	-	-	-	-	-	-	0.0	0.0	-	-	-	0.0	-	-
	1	-	-	-	-	-	-	0.0	0.1	-	-	-	-	-	-	0.0	0.0	-	-	-	0.0	-	-
	2	-	-	-	-	-	-	0.0	0.1	-	-	-	-	-	-	0.0	0.1	-	-	-	0.0	-	-
	3	-	-	-	-	-	-	0.0	0.0	-	-	-	-	-	-	0.0	0.0	-	-	-	0.0	-	-
	4	-	-	-	-	-	-	0.0	0.0	-	-	-	-	-	-	0.0	0.0	-	-	-	0.0	-	-
	5	-	-	-	-	-	-	0.0	0.0	-	-	-	-	-	-	0.0	0.0	-	-	-	0.0	-	-
6	-	-	-	-	-	-	0.0	0.0	-	-	-	-	-	-	0.0	0.0	-	-	-	0.0	-	-	
7	-	-	-	-	-	-	0.0	0.0	-	-	-	-	-	-	0.0	0.0	-	-	-	0.0	-	-	
8	-	-	-	-	-	-	0.0	0.0	-	-	-	-	-	-	0.0	0.0	-	-	-	0.0	-	-	
9	-	-	-	-	-	-	0.0	0.0	-	-	-	-	-	-	0.0	0.0	-	-	-	0.0	-	-	
日合計		-	-	-	-	-	-	13.0	9.8	-	-	-	-	-	-	11.0	6.8	-	-	-	12.7	-	-
*総雨量		-	-	-	-	-	-	179.4	155.7	-	-	-	-	-	-	137.0	233.1	-	-	-	280.6	-	-

*総雨量は一連降雨の合計

近畿地方整備局 淀川水系 対象洪水観測所時間雨量表

洪水		S36.10.26																					
日	時	依那古 (65)	阿保 (51)	坂下 (63)	阿波 (52)	井之市 (水)	針 (気)	針ヶ別所 (水)	針ヶ別所 (66)	榎原 (61)	室生ダム (水)	笠間 (水)	室生 (水)	家野 (水)	名張 (気)	曾爾 (68)	曾爾 (水)	青蓮池ダム (水)	名張 (64)	国津 (水)	国見山 (気)	伊賀見 (水)	
26	9-10	-	0.0	-	0.0	-	-	-	0.0	0.0	-	-	-	-	-	0.0	-	-	0.0	-	-	-	-
	11	-	0.0	-	0.0	-	-	-	0.0	0.0	-	-	-	-	-	0.0	-	-	0.0	-	-	-	-
	12	-	0.0	-	0.0	-	-	-	0.0	0.0	-	-	-	-	-	0.0	-	-	0.0	-	-	-	-
	13	-	0.0	-	0.0	-	-	-	0.0	0.0	-	-	-	-	-	0.0	-	-	0.0	-	-	-	-
	14	-	0.0	-	0.6	-	-	-	0.0	0.0	-	-	-	-	-	1.0	-	-	0.1	-	-	-	-
	15	-	0.0	-	1.7	-	-	-	0.0	0.4	-	-	-	-	-	0.0	-	-	0.1	-	-	-	-
	16	-	0.0	-	0.2	-	-	-	0.0	0.6	-	-	-	-	-	4.0	-	-	0.2	-	-	-	-
	17	-	0.0	-	0.1	-	-	-	2.4	0.4	-	-	-	-	-	4.0	-	-	0.3	-	-	-	-
	18	-	0.2	-	0.0	-	-	-	3.5	0.4	-	-	-	-	-	3.0	-	-	1.4	-	-	-	-
	19	-	0.6	-	0.6	-	-	-	2.8	2.0	-	-	-	-	-	4.0	-	-	2.1	-	-	-	-
	20	-	0.7	-	7.1	-	-	-	1.4	3.6	-	-	-	-	-	2.0	-	-	2.2	-	-	-	-
	21	-	3.0	-	12.8	-	-	-	1.0	1.2	-	-	-	-	-	0.0	-	-	3.1	-	-	-	-
	22	-	3.9	-	6.5	-	-	-	1.5	1.6	-	-	-	-	-	7.0	-	-	3.2	-	-	-	-
	23	-	2.1	-	11.7	-	-	-	2.3	2.2	-	-	-	-	-	4.0	-	-	2.7	-	-	-	-
	0	-	4.5	-	13.5	-	-	-	0.0	1.4	-	-	-	-	-	2.0	-	-	2.0	-	-	-	-
	1	-	5.0	-	26.1	-	-	-	0.0	3.2	-	-	-	-	-	6.0	-	-	5.0	-	-	-	-
	2	-	1.5	-	15.6	-	-	-	2.0	1.8	-	-	-	-	-	8.0	-	-	4.8	-	-	-	-
	3	-	1.5	-	8.9	-	-	-	2.0	1.4	-	-	-	-	-	17.0	-	-	4.3	-	-	-	-
	4	-	3.5	-	16.3	-	-	-	1.0	1.6	-	-	-	-	-	5.0	-	-	3.6	-	-	-	-
5	-	7.7	-	19.9	-	-	-	3.0	4.2	-	-	-	-	-	14.0	-	-	10.0	-	-	-	-	
6	-	5.8	-	27.2	-	-	-	2.0	4.6	-	-	-	-	-	13.0	-	-	3.4	-	-	-	-	
7	-	9.4	-	24.0	-	-	-	4.0	3.4	-	-	-	-	-	8.0	-	-	13.3	-	-	-	-	
8	-	4.5	-	30.8	-	-	-	1.0	0.0	-	-	-	-	-	22.0	-	-	5.8	-	-	-	-	
9	-	0.1	-	4.9	-	-	-	9.7	0.6	-	-	-	-	-	2.0	-	-	1.1	-	-	-	-	
日合計		-	54.0	-	228.5	-	-	-	39.6	34.6	-	-	-	-	-	126.0	-	-	68.7	-	-	-	-
27	9-10	-	0.2	-	0.4	-	-	-	0.0	0.6	-	-	-	-	-	6.0	-	-	7.1	-	-	-	-
	11	-	0.6	-	3.9	-	-	-	0.0	1.0	-	-	-	-	-	4.0	-	-	1.2	-	-	-	-
	12	-	0.2	-	0.7	-	-	-	0.0	0.2	-	-	-	-	-	2.0	-	-	0.2	-	-	-	-
	13	-	4.5	-	5.0	-	-	-	1.0	0.0	-	-	-	-	-	0.0	-	-	2.6	-	-	-	-
	14	-	0.5	-	0.3	-	-	-	2.3	0.2	-	-	-	-	-	8.0	-	-	1.5	-	-	-	-
	15	-	0.0	-	5.0	-	-	-	1.5	0.2	-	-	-	-	-	1.0	-	-	1.0	-	-	-	-
	16	-	5.5	-	4.7	-	-	-	1.3	2.8	-	-	-	-	-	8.0	-	-	2.2	-	-	-	-
	17	-	3.3	-	10.2	-	-	-	3.5	3.8	-	-	-	-	-	2.0	-	-	4.6	-	-	-	-
	18	-	2.2	-	18.4	-	-	-	0.5	1.4	-	-	-	-	-	3.0	-	-	1.6	-	-	-	-
	19	-	3.0	-	18.9	-	-	-	3.5	0.4	-	-	-	-	-	6.0	-	-	2.5	-	-	-	-
	20	-	9.0	-	21.6	-	-	-	3.0	2.4	-	-	-	-	-	4.0	-	-	4.1	-	-	-	-
	21	-	15.5	-	23.7	-	-	-	1.4	0.6	-	-	-	-	-	1.0	-	-	0.8	-	-	-	-
	22	-	6.0	-	27.1	-	-	-	7.0	5.5	-	-	-	-	-	12.0	-	-	17.4	-	-	-	-
	23	-	6.1	-	23.4	-	-	-	10.2	15.8	-	-	-	-	-	9.0	-	-	18.6	-	-	-	-
	0	-	6.6	-	12.5	-	-	-	16.2	19.8	-	-	-	-	-	5.0	-	-	10.1	-	-	-	-
	1	-	6.4	-	14.1	-	-	-	9.7	10.4	-	-	-	-	-	18.0	-	-	13.6	-	-	-	-
	2	-	8.4	-	14.1	-	-	-	18.3	16.3	-	-	-	-	-	9.0	-	-	13.2	-	-	-	-
	3	-	47.0	-	14.1	-	-	-	20.5	19.4	-	-	-	-	-	24.0	-	-	17.7	-	-	-	-
	4	-	52.0	-	20.4	-	-	-	15.3	13.9	-	-	-	-	-	31.0	-	-	33.0	-	-	-	-
5	-	24.0	-	29.2	-	-	-	10.5	13.7	-	-	-	-	-	21.0	-	-	21.5	-	-	-	-	
6	-	24.0	-	40.5	-	-	-	14.2	11.6	-	-	-	-	-	17.0	-	-	16.2	-	-	-	-	
7	-	22.0	-	27.0	-	-	-	18.1	14.2	-	-	-	-	-	17.0	-	-	15.9	-	-	-	-	
8	-	22.0	-	19.5	-	-	-	9.8	12.0	-	-	-	-	-	15.0	-	-	19.4	-	-	-	-	
9	-	12.0	-	11.8	-	-	-	11.8	11.8	-	-	-	-	-	17.0	-	-	20.0	-	-	-	-	
日合計		-	281.0	-	366.5	-	-	-	179.6	178.0	-	-	-	-	-	240.0	-	-	246.0	-	-	-	-

近畿地方整備局 淀川水系 対象洪水観測所時間雨量表

洪水		S36.10.26																					
日	時	依那古 (65)	阿保 (51)	坂下 (63)	阿波 (52)	井之市 (水)	針 (気)	針ヶ別所 (水)	針ヶ別所 (66)	榎原 (61)	室生ダム (水)	笠間 (水)	室生 (水)	家野 (水)	名張 (気)	曾爾 (68)	曾爾 (水)	青蓮池ダム (水)	名張 (64)	国津 (水)	国見山 (気)	伊賀見 (水)	
	9-10	-	6.0	-	6.4	-	-	-	7.7	9.0	-	-	-	-	-	14.0	-	-	-	9.9	-	-	-
	11	-	0.2	-	4.1	-	-	-	3.2	4.5	-	-	-	-	-	7.0	-	-	-	3.6	-	-	-
	12	-	3.8	-	1.6	-	-	-	1.5	2.3	-	-	-	-	-	5.0	-	-	-	1.6	-	-	-
	13	-	0.5	-	0.3	-	-	-	0.8	1.4	-	-	-	-	-	2.0	-	-	-	0.6	-	-	-
	14	-	1.0	-	1.7	-	-	-	1.6	1.8	-	-	-	-	-	3.0	-	-	-	0.8	-	-	-
	15	-	0.7	-	0.4	-	-	-	2.1	1.0	-	-	-	-	-	2.0	-	-	-	0.7	-	-	-
	16	-	0.0	-	0.9	-	-	-	1.0	0.6	-	-	-	-	-	0.0	-	-	-	0.4	-	-	-
	17	-	0.0	-	1.0	-	-	-	0.2	0.4	-	-	-	-	-	1.0	-	-	-	0.2	-	-	-
	18	-	0.0	-	0.2	-	-	-	0.2	0.0	-	-	-	-	-	0.0	-	-	-	0.0	-	-	-
	19	-	0.0	-	0.1	-	-	-	0.5	0.3	-	-	-	-	-	0.0	-	-	-	0.2	-	-	-
	20	-	0.0	-	0.1	-	-	-	0.1	0.5	-	-	-	-	-	0.0	-	-	-	0.0	-	-	-
	21	-	0.0	-	0.2	-	-	-	0.0	1.1	-	-	-	-	-	0.0	-	-	-	0.0	-	-	-
	22	-	0.0	-	0.1	-	-	-	0.0	0.6	-	-	-	-	-	1.0	-	-	-	0.0	-	-	-
	23	-	0.0	-	0.0	-	-	-	0.0	0.0	-	-	-	-	-	0.0	-	-	-	0.0	-	-	-
	0	-	0.0	-	0.0	-	-	-	0.0	0.0	-	-	-	-	-	0.0	-	-	-	0.0	-	-	-
	1	-	0.0	-	0.0	-	-	-	0.0	0.0	-	-	-	-	-	0.0	-	-	-	0.0	-	-	-
	2	-	0.0	-	0.0	-	-	-	0.0	0.2	-	-	-	-	-	0.0	-	-	-	0.0	-	-	-
	3	-	0.0	-	0.0	-	-	-	0.0	1.2	-	-	-	-	-	0.0	-	-	-	0.0	-	-	-
	4	-	0.0	-	0.0	-	-	-	0.0	1.1	-	-	-	-	-	0.0	-	-	-	0.0	-	-	-
	5	-	0.0	-	0.0	-	-	-	0.0	1.3	-	-	-	-	-	0.0	-	-	-	0.0	-	-	-
	6	-	0.0	-	0.0	-	-	-	0.0	0.7	-	-	-	-	-	0.0	-	-	-	0.0	-	-	-
	7	-	0.0	-	0.0	-	-	-	0.0	0.0	-	-	-	-	-	0.0	-	-	-	0.0	-	-	-
	8	-	0.0	-	0.0	-	-	-	0.0	0.0	-	-	-	-	-	0.0	-	-	-	0.0	-	-	-
	9	-	0.0	-	0.0	-	-	-	0.0	0.0	-	-	-	-	-	0.0	-	-	-	0.0	-	-	-
	日合計	-	12.2	-	17.1	-	-	-	18.9	28.0	-	-	-	-	-	35.0	-	-	-	18.0	-	-	-
	*総雨量	-	347.2	-	612.1	-	-	-	238.1	240.6	-	-	-	-	-	401.0	-	-	-	332.7	-	-	-

*総雨量は一連降雨の合計

近畿地方整備局 淀川水系 対象洪水観測所時間雨量表

洪水		S36.10.26																				
日	時	曾爾 (気)	伊賀見 (7.2)	太郎生 (水)	太郎生 (5.7)	霧生 (水)	霧生 (5.0)	大宇陀 (気)	大宇陀 (水)	古市場 (水)	内牧 (水)	岩端 (5.9)	高見 (気)	山粕 (7.5)	桃俣 (7.1)	桃俣 (水)	土屋原 (7.3)	香野 (水)	神末 (水)	白山 (気)	粥見 (気)	黒津
26	9-10	-	-	-	-	-	-	-	-	0.0	-	0.0	-	-	-	-	-	-	-	-	-	-
	11	-	-	-	-	-	-	-	-	0.0	-	0.0	-	-	-	-	-	-	-	-	-	-
	12	-	-	-	-	-	-	-	-	0.0	-	0.0	-	-	-	-	-	-	-	-	-	-
	13	-	-	-	-	-	-	-	-	0.1	-	1.0	-	-	-	-	-	-	-	-	-	-
	14	-	-	-	-	-	-	-	-	0.0	-	1.0	-	-	-	-	-	-	-	-	-	-
	15	-	-	-	-	-	-	-	-	0.1	-	2.0	-	-	-	-	-	-	-	-	-	-
	16	-	-	-	-	-	-	-	-	0.4	-	3.0	-	-	-	-	-	-	-	-	-	-
	17	-	-	-	-	-	-	-	-	0.6	-	4.0	-	-	-	-	-	-	-	-	-	-
	18	-	-	-	-	-	-	-	-	1.0	-	7.0	-	-	-	-	-	-	-	-	-	-
	19	-	-	-	-	-	-	-	-	2.1	-	7.0	-	-	-	-	-	-	-	-	-	-
	20	-	-	-	-	-	-	-	-	3.0	-	9.0	-	-	-	-	-	-	-	-	-	-
	21	-	-	-	-	-	-	-	-	1.6	-	6.0	-	-	-	-	-	-	-	-	-	-
	22	-	-	-	-	-	-	-	-	2.4	-	11.0	-	-	-	-	-	-	-	-	-	-
	23	-	-	-	-	-	-	-	-	1.8	-	9.0	-	-	-	-	-	-	-	-	-	-
	0	-	-	-	-	-	-	-	-	2.0	-	6.0	-	-	-	-	-	-	-	-	-	-
	1	-	-	-	-	-	-	-	-	5.1	-	18.0	-	-	-	-	-	-	-	-	-	-
	2	-	-	-	-	-	-	-	-	2.0	-	2.0	-	-	-	-	-	-	-	-	-	-
	3	-	-	-	-	-	-	-	-	2.5	-	14.0	-	-	-	-	-	-	-	-	-	-
	4	-	-	-	-	-	-	-	-	4.0	-	9.0	-	-	-	-	-	-	-	-	-	-
5	-	-	-	-	-	-	-	-	3.7	-	12.0	-	-	-	-	-	-	-	-	-	-	
6	-	-	-	-	-	-	-	-	3.8	-	12.0	-	-	-	-	-	-	-	-	-	-	
7	-	-	-	-	-	-	-	-	4.2	-	7.0	-	-	-	-	-	-	-	-	-	-	
8	-	-	-	-	-	-	-	-	0.4	-	2.0	-	-	-	-	-	-	-	-	-	-	
9	-	-	-	-	-	-	-	-	1.0	-	4.0	-	-	-	-	-	-	-	-	-	-	
日合計		-	-	-	-	-	-	-	-	41.8	-	146.0	-	-	-	-	-	-	-	-	-	-
27	9-10	-	-	-	-	-	-	-	-	1.6	-	3.0	-	-	-	-	-	-	-	-	-	-
	11	-	-	-	-	-	-	-	-	2.0	-	2.0	-	-	-	-	-	-	-	-	-	-
	12	-	-	-	-	-	-	-	-	0.7	-	1.0	-	-	-	-	-	-	-	-	-	-
	13	-	-	-	-	-	-	-	-	0.2	-	0.0	-	-	-	-	-	-	-	-	-	-
	14	-	-	-	-	-	-	-	-	1.1	-	1.0	-	-	-	-	-	-	-	-	-	-
	15	-	-	-	-	-	-	-	-	1.4	-	0.0	-	-	-	-	-	-	-	-	-	-
	16	-	-	-	-	-	-	-	-	5.8	-	5.0	-	-	-	-	-	-	-	-	-	-
	17	-	-	-	-	-	-	-	-	6.4	-	4.0	-	-	-	-	-	-	-	-	-	-
	18	-	-	-	-	-	-	-	-	1.3	-	5.0	-	-	-	-	-	-	-	-	-	-
	19	-	-	-	-	-	-	-	-	2.3	-	7.0	-	-	-	-	-	-	-	-	-	-
	20	-	-	-	-	-	-	-	-	1.4	-	1.0	-	-	-	-	-	-	-	-	-	-
	21	-	-	-	-	-	-	-	-	1.1	-	5.0	-	-	-	-	-	-	-	-	-	-
	22	-	-	-	-	-	-	-	-	5.9	-	8.0	-	-	-	-	-	-	-	-	-	-
	23	-	-	-	-	-	-	-	-	16.1	-	12.0	-	-	-	-	-	-	-	-	-	-
	0	-	-	-	-	-	-	-	-	24.4	-	16.0	-	-	-	-	-	-	-	-	-	-
	1	-	-	-	-	-	-	-	-	10.0	-	16.0	-	-	-	-	-	-	-	-	-	-
	2	-	-	-	-	-	-	-	-	18.2	-	23.0	-	-	-	-	-	-	-	-	-	-
	3	-	-	-	-	-	-	-	-	15.9	-	26.0	-	-	-	-	-	-	-	-	-	-
	4	-	-	-	-	-	-	-	-	15.4	-	23.0	-	-	-	-	-	-	-	-	-	-
5	-	-	-	-	-	-	-	-	18.4	-	24.0	-	-	-	-	-	-	-	-	-	-	
6	-	-	-	-	-	-	-	-	15.7	-	20.0	-	-	-	-	-	-	-	-	-	-	
7	-	-	-	-	-	-	-	-	14.0	-	16.0	-	-	-	-	-	-	-	-	-	-	
8	-	-	-	-	-	-	-	-	10.7	-	14.0	-	-	-	-	-	-	-	-	-	-	
9	-	-	-	-	-	-	-	-	10.2	-	13.0	-	-	-	-	-	-	-	-	-	-	
日合計		-	-	-	-	-	-	-	-	200.2	-	245.0	-	-	-	-	-	-	-	-	-	-

近畿地方整備局 淀川水系 対象洪水観測所時間雨量表

洪水		S36.10.26																					
日	時	曾爾 (気)	伊賀見 (7.2)	太郎生 (水)	太郎生 (5.7)	霧生 (水)	霧生 (5.0)	大字陀 (気)	大字陀 (水)	古市場 (水)	内牧 (水)	岩端 (5.9)	高見 (気)	山粕 (7.5)	桃俣 (7.1)	桃俣 (水)	土屋原 (7.3)	香野 (水)	神末 (水)	白山 (気)	粥見 (気)	黒津	
28 日	9-10	-	-	-	-	-	-	-	-	9.1	-	11.0	-	-	-	-	-	-	-	-	-	-	-
	11	-	-	-	-	-	-	-	-	5.8	-	5.0	-	-	-	-	-	-	-	-	-	-	-
	12	-	-	-	-	-	-	-	-	2.9	-	5.0	-	-	-	-	-	-	-	-	-	-	-
	13	-	-	-	-	-	-	-	-	1.6	-	2.0	-	-	-	-	-	-	-	-	-	-	-
	14	-	-	-	-	-	-	-	-	3.6	-	3.0	-	-	-	-	-	-	-	-	-	-	-
	15	-	-	-	-	-	-	-	-	1.4	-	2.0	-	-	-	-	-	-	-	-	-	-	-
	16	-	-	-	-	-	-	-	-	0.5	-	1.0	-	-	-	-	-	-	-	-	-	-	-
	17	-	-	-	-	-	-	-	-	0.3	-	1.0	-	-	-	-	-	-	-	-	-	-	-
	18	-	-	-	-	-	-	-	-	0.1	-	0.0	-	-	-	-	-	-	-	-	-	-	-
	19	-	-	-	-	-	-	-	-	0.2	-	0.0	-	-	-	-	-	-	-	-	-	-	-
	20	-	-	-	-	-	-	-	-	0.2	-	0.0	-	-	-	-	-	-	-	-	-	-	-
	21	-	-	-	-	-	-	-	-	0.9	-	1.0	-	-	-	-	-	-	-	-	-	-	-
	22	-	-	-	-	-	-	-	-	0.6	-	0.0	-	-	-	-	-	-	-	-	-	-	-
	23	-	-	-	-	-	-	-	-	0.0	-	0.0	-	-	-	-	-	-	-	-	-	-	-
	0	-	-	-	-	-	-	-	-	0.0	-	0.0	-	-	-	-	-	-	-	-	-	-	-
	1	-	-	-	-	-	-	-	-	0.0	-	0.0	-	-	-	-	-	-	-	-	-	-	-
	2	-	-	-	-	-	-	-	-	0.0	-	0.0	-	-	-	-	-	-	-	-	-	-	-
	3	-	-	-	-	-	-	-	-	0.3	-	0.0	-	-	-	-	-	-	-	-	-	-	-
	4	-	-	-	-	-	-	-	-	0.3	-	0.0	-	-	-	-	-	-	-	-	-	-	-
	5	-	-	-	-	-	-	-	-	0.5	-	0.0	-	-	-	-	-	-	-	-	-	-	-
6	-	-	-	-	-	-	-	-	0.6	-	0.0	-	-	-	-	-	-	-	-	-	-	-	
7	-	-	-	-	-	-	-	-	0.0	-	0.0	-	-	-	-	-	-	-	-	-	-	-	
8	-	-	-	-	-	-	-	-	0.0	-	0.0	-	-	-	-	-	-	-	-	-	-	-	
9	-	-	-	-	-	-	-	-	0.0	-	0.0	-	-	-	-	-	-	-	-	-	-	-	
日合計		-	-	-	-	-	-	-	-	28.9	-	31.0	-	-	-	-	-	-	-	-	-	-	-
*総雨量		-	-	-	-	-	-	-	-	270.9	-	422.0	-	-	-	-	-	-	-	-	-	-	-

*総雨量は一連降雨の合計

近畿地方整備局 淀川水系 対象洪水観測所時間雨量表

洪水		S36.10.26																				
日	時	大鳥居	笠取	高井	室生	三栖	神吉	桂	中川	北大河原	湯船	東別院	本梅	殿田	岩山	小田原	朝宮	南新田	大河原	大峯	高原	愛宕山
26	9-10	-	-	-	-	-	-	-	-	-	-	-	-	-	-	-	0.0	0.0	0.0	-	-	0.0
	11	-	-	-	-	-	-	-	-	-	-	-	-	-	-	-	0.0	0.0	0.0	-	-	0.0
	12	-	-	-	-	-	-	-	-	-	-	-	-	-	-	-	0.0	0.0	0.0	-	-	0.0
	13	-	-	-	-	-	-	-	-	-	-	-	-	-	-	-	0.0	0.0	0.0	-	-	0.0
	14	-	-	-	-	-	-	-	-	-	-	-	-	-	-	-	0.0	0.4	0.0	-	-	0.0
	15	-	-	-	-	-	-	-	-	-	-	-	-	-	-	-	0.0	0.2	0.0	-	-	0.0
	16	-	-	-	-	-	-	-	-	-	-	-	-	-	-	-	0.0	0.0	0.0	-	-	0.0
	17	-	-	-	-	-	-	-	-	-	-	-	-	-	-	-	0.0	0.0	0.0	-	-	0.0
	18	-	-	-	-	-	-	-	-	-	-	-	-	-	-	-	0.0	0.0	0.0	-	-	0.0
	19	-	-	-	-	-	-	-	-	-	-	-	-	-	-	-	0.0	0.0	0.0	-	-	0.0
	20	-	-	-	-	-	-	-	-	-	-	-	-	-	-	-	0.0	0.8	0.0	-	-	0.0
	21	-	-	-	-	-	-	-	-	-	-	-	-	-	-	-	0.0	0.4	0.0	-	-	0.0
	22	-	-	-	-	-	-	-	-	-	-	-	-	-	-	-	0.0	0.4	1.8	-	-	0.0
	23	-	-	-	-	-	-	-	-	-	-	-	-	-	-	-	0.0	0.2	1.8	-	-	1.0
	0	-	-	-	-	-	-	-	-	-	-	-	-	-	-	-	0.0	0.6	1.8	-	-	0.0
	1	-	-	-	-	-	-	-	-	-	-	-	-	-	-	-	0.8	1.4	1.8	-	-	0.0
	2	-	-	-	-	-	-	-	-	-	-	-	-	-	-	-	0.0	0.6	1.8	-	-	0.0
	3	-	-	-	-	-	-	-	-	-	-	-	-	-	-	-	0.2	1.3	1.8	-	-	3.0
	4	-	-	-	-	-	-	-	-	-	-	-	-	-	-	-	0.2	1.5	1.8	-	-	1.0
5	-	-	-	-	-	-	-	-	-	-	-	-	-	-	-	2.8	1.8	1.8	-	-	4.0	
6	-	-	-	-	-	-	-	-	-	-	-	-	-	-	-	1.1	2.0	1.9	-	-	5.0	
7	-	-	-	-	-	-	-	-	-	-	-	-	-	-	-	3.1	2.4	1.9	-	-	7.0	
8	-	-	-	-	-	-	-	-	-	-	-	-	-	-	-	6.0	7.4	1.9	-	-	13.0	
9	-	-	-	-	-	-	-	-	-	-	-	-	-	-	-	3.4	4.8	1.9	-	-	2.0	
日合計		-	-	-	-	-	-	-	-	-	-	-	-	-	-	-	17.6	26.2	22.0	-	-	36.0
27	9-10	-	-	-	-	-	-	-	-	-	-	-	-	-	-	-	1.9	0.7	3.0	-	-	6.0
	11	-	-	-	-	-	-	-	-	-	-	-	-	-	-	-	0.1	0.0	0.0	-	-	8.0
	12	-	-	-	-	-	-	-	-	-	-	-	-	-	-	-	0.0	0.1	0.0	-	-	1.0
	13	-	-	-	-	-	-	-	-	-	-	-	-	-	-	-	0.0	1.3	0.0	-	-	0.0
	14	-	-	-	-	-	-	-	-	-	-	-	-	-	-	-	4.4	0.0	0.0	-	-	2.0
	15	-	-	-	-	-	-	-	-	-	-	-	-	-	-	-	0.2	0.2	2.0	-	-	7.0
	16	-	-	-	-	-	-	-	-	-	-	-	-	-	-	-	0.6	3.0	0.0	-	-	2.0
	17	-	-	-	-	-	-	-	-	-	-	-	-	-	-	-	5.8	1.9	1.0	-	-	14.0
	18	-	-	-	-	-	-	-	-	-	-	-	-	-	-	-	2.7	2.3	4.0	-	-	7.0
	19	-	-	-	-	-	-	-	-	-	-	-	-	-	-	-	1.1	2.5	1.0	-	-	10.0
	20	-	-	-	-	-	-	-	-	-	-	-	-	-	-	-	1.6	11.8	1.0	-	-	6.0
	21	-	-	-	-	-	-	-	-	-	-	-	-	-	-	-	6.1	19.0	4.0	-	-	8.0
	22	-	-	-	-	-	-	-	-	-	-	-	-	-	-	-	14.3	25.0	8.0	-	-	4.0
	23	-	-	-	-	-	-	-	-	-	-	-	-	-	-	-	12.8	14.4	19.0	-	-	12.0
	0	-	-	-	-	-	-	-	-	-	-	-	-	-	-	-	10.0	8.8	16.0	-	-	26.0
	1	-	-	-	-	-	-	-	-	-	-	-	-	-	-	-	6.6	13.8	8.0	-	-	13.0
	2	-	-	-	-	-	-	-	-	-	-	-	-	-	-	-	12.9	19.0	11.0	-	-	19.0
	3	-	-	-	-	-	-	-	-	-	-	-	-	-	-	-	16.7	26.5	18.0	-	-	13.0
	4	-	-	-	-	-	-	-	-	-	-	-	-	-	-	-	16.4	24.0	20.0	-	-	13.0
5	-	-	-	-	-	-	-	-	-	-	-	-	-	-	-	10.3	14.7	20.0	-	-	9.0	
6	-	-	-	-	-	-	-	-	-	-	-	-	-	-	-	13.5	10.8	11.0	-	-	5.0	
7	-	-	-	-	-	-	-	-	-	-	-	-	-	-	-	11.0	6.1	13.0	-	-	7.0	
8	-	-	-	-	-	-	-	-	-	-	-	-	-	-	-	12.0	15.0	11.0	-	-	8.0	
9	-	-	-	-	-	-	-	-	-	-	-	-	-	-	-	10.1	11.0	13.0	-	-	8.0	
日合計		-	-	-	-	-	-	-	-	-	-	-	-	-	-	-	171.1	231.9	184.0	-	-	208.0

近畿地方整備局 淀川水系 対象洪水観測所時間雨量表

洪水		S36.10.26																				
日	時	大鳥居	笠取	高井	室生	三栖	神吉	桂	中川	北大河原	湯船	東別院	本梅	殿田	岩山	小田原	朝宮	南新田	大河原	大峯	高原	愛宕山
28	9-10	-	-	-	-	-	-	-	-	-	-	-	-	-	-	-	5.1	3.2	12.0	-	-	1.0
	11	-	-	-	-	-	-	-	-	-	-	-	-	-	-	-	1.2	2.0	5.0	-	-	1.0
	12	-	-	-	-	-	-	-	-	-	-	-	-	-	-	-	0.6	0.5	1.0	-	-	2.0
	13	-	-	-	-	-	-	-	-	-	-	-	-	-	-	-	0.5	0.3	1.0	-	-	1.0
	14	-	-	-	-	-	-	-	-	-	-	-	-	-	-	-	1.1	1.1	0.0	-	-	0.0
	15	-	-	-	-	-	-	-	-	-	-	-	-	-	-	-	0.4	0.4	2.0	-	-	1.0
	16	-	-	-	-	-	-	-	-	-	-	-	-	-	-	-	0.2	1.1	0.0	-	-	1.0
	17	-	-	-	-	-	-	-	-	-	-	-	-	-	-	-	0.6	0.4	0.0	-	-	1.0
	18	-	-	-	-	-	-	-	-	-	-	-	-	-	-	-	0.6	0.1	1.0	-	-	1.0
	19	-	-	-	-	-	-	-	-	-	-	-	-	-	-	-	0.4	0.4	0.0	-	-	0.0
	20	-	-	-	-	-	-	-	-	-	-	-	-	-	-	-	0.2	0.5	0.0	-	-	0.0
	21	-	-	-	-	-	-	-	-	-	-	-	-	-	-	-	0.0	0.1	0.0	-	-	1.0
	22	-	-	-	-	-	-	-	-	-	-	-	-	-	-	-	0.0	0.0	0.0	-	-	0.0
	23	-	-	-	-	-	-	-	-	-	-	-	-	-	-	-	0.0	0.0	0.0	-	-	1.0
	0	-	-	-	-	-	-	-	-	-	-	-	-	-	-	-	0.0	0.0	0.0	-	-	0.0
	1	-	-	-	-	-	-	-	-	-	-	-	-	-	-	-	0.0	0.0	0.0	-	-	0.0
	2	-	-	-	-	-	-	-	-	-	-	-	-	-	-	-	0.0	0.0	0.0	-	-	1.0
	3	-	-	-	-	-	-	-	-	-	-	-	-	-	-	-	0.0	0.0	0.0	-	-	1.0
	4	-	-	-	-	-	-	-	-	-	-	-	-	-	-	-	0.0	0.0	0.0	-	-	2.0
	5	-	-	-	-	-	-	-	-	-	-	-	-	-	-	-	0.0	0.0	0.0	-	-	1.0
6	-	-	-	-	-	-	-	-	-	-	-	-	-	-	-	0.0	0.0	0.0	-	-	2.0	
7	-	-	-	-	-	-	-	-	-	-	-	-	-	-	-	0.0	0.0	0.0	-	-	2.0	
8	-	-	-	-	-	-	-	-	-	-	-	-	-	-	-	0.0	0.0	0.0	-	-	3.0	
9	-	-	-	-	-	-	-	-	-	-	-	-	-	-	-	0.0	0.0	0.0	-	-	2.0	
日合計		-	-	-	-	-	-	-	-	-	-	-	-	-	-	-	10.9	10.1	22.0	-	-	25.0
*総雨量		-	-	-	-	-	-	-	-	-	-	-	-	-	-	-	199.6	268.2	228.0	-	-	269.0

*総雨量は一連降雨の合計

近畿地方整備局 淀川水系 対象洪水観測所時間雨量表

洪水		S36.10.26																			
日	時	魚谷峠	平野	水口	勅旨	小原	笠取山	天理	鷺家口	世木堰堤	荒神橋	東本梅									
26	9-10	-	0.0	0.0	0.0	-	-	0.0	-	0.0	-	-									
	11	-	0.0	0.0	0.0	-	-	0.0	-	0.0	-	-									
	12	-	0.0	0.0	0.0	-	-	0.0	-	0.0	-	-									
	13	-	0.0	0.0	0.0	-	-	0.0	-	0.0	-	-									
	14	-	0.0	0.0	0.4	-	-	0.0	-	0.0	-	-									
	15	-	0.0	0.3	0.4	-	-	0.0	-	0.0	-	-									
	16	-	0.0	0.0	0.0	-	-	0.0	-	0.0	-	-									
	17	-	0.0	0.0	0.0	-	-	0.0	-	0.0	-	-									
	18	-	0.0	0.0	0.0	-	-	0.0	-	0.0	-	-									
	19	-	0.0	0.0	0.0	-	-	0.0	-	0.0	-	-									
	20	-	0.0	0.5	0.4	-	-	0.0	-	0.0	-	-									
	21	-	0.0	3.0	0.2	-	-	0.0	-	0.0	-	-									
	22	-	0.0	1.5	0.4	-	-	0.0	-	0.0	-	-									
	23	-	0.0	1.0	0.1	-	-	0.0	-	0.0	-	-									
	0	-	0.0	3.0	0.4	-	-	0.0	-	0.0	-	-									
	1	-	0.0	2.7	0.9	-	-	0.0	-	0.5	-	-									
	2	-	0.2	2.0	0.3	-	-	2.5	-	1.0	-	-									
	3	-	0.0	2.5	0.6	-	-	2.5	-	2.5	-	-									
	4	-	0.1	5.3	1.3	-	-	2.5	-	8.8	-	-									
	5	-	0.2	14.0	1.4	-	-	2.5	-	13.6	-	-									
6	-	1.8	4.7	1.8	-	-	2.5	-	6.5	-	-										
7	-	1.1	7.7	2.0	-	-	2.5	-	7.1	-	-										
8	-	5.0	6.5	9.4	-	-	0.0	-	8.5	-	-										
9	-	7.5	2.4	9.4	-	-	0.0	-	3.2	-	-										
日合計		-	15.9	57.1	29.4	-	-	15.0	-	51.7	-	-									
27	9-10	-	5.9	3.0	0.0	-	-	1.0	-	4.7	-	-									
	11	-	0.2	2.0	0.0	-	-	2.0	-	4.9	-	-									
	12	-	0.3	1.5	0.0	-	-	1.0	-	4.1	-	-									
	13	-	0.4	4.5	1.8	-	-	0.0	-	1.5	-	-									
	14	-	7.0	3.0	0.0	-	-	1.0	-	0.2	-	-									
	15	-	0.0	1.0	0.7	-	-	1.0	-	6.1	-	-									
	16	-	1.8	1.0	3.9	-	-	5.0	-	2.1	-	-									
	17	-	1.7	2.0	2.0	-	-	7.0	-	7.7	-	-									
	18	-	2.7	3.0	3.9	-	-	2.0	-	8.1	-	-									
	19	-	1.2	2.0	3.3	-	-	6.0	-	9.3	-	-									
	20	-	3.2	8.0	16.8	-	-	4.0	-	5.4	-	-									
	21	-	6.0	7.0	17.6	-	-	1.0	-	5.2	-	-									
	22	-	10.8	4.0	23.3	-	-	6.0	-	3.5	-	-									
	23	-	7.0	2.0	14.2	-	-	24.0	-	14.7	-	-									
	0	-	7.0	3.0	12.5	-	-	18.0	-	9.3	-	-									
	1	-	9.0	0.5	14.2	-	-	7.0	-	15.9	-	-									
	2	-	17.0	5.5	25.8	-	-	16.0	-	15.3	-	-									
	3	-	13.5	10.0	23.5	-	-	13.0	-	16.7	-	-									
	4	-	13.9	21.0	16.5	-	-	11.0	-	12.9	-	-									
	5	-	14.6	24.0	12.8	-	-	12.0	-	16.1	-	-									
6	-	10.8	20.0	19.6	-	-	12.0	-	10.5	-	-										
7	-	9.2	16.0	14.1	-	-	12.0	-	7.5	-	-										
8	-	10.4	13.0	13.5	-	-	15.0	-	7.1	-	-										
9	-	7.6	6.0	4.8	-	-	9.0	-	6.6	-	-										
日合計		-	161.2	163.0	244.8	-	-	186.0	-	195.4	-	-									

近畿地方整備局 淀川水系 対象洪水観測所時間雨量表

洪水		S36.10.26																			
日	時	魚谷峠	平野	水口	勅旨	小原	笠取山	天理	鷺家口	世木堰堤	荒神橋	東本梅									
28 日	9-10	-	1.9	2.0	2.7	-	-	8.0	-	1.8	-	-	-	-	-	-	-	-	-	-	-
	11	-	0.5	1.0	1.5	-	-	2.0	-	1.6	-	-	-	-	-	-	-	-	-	-	-
	12	-	0.4	0.2	0.2	-	-	2.0	-	1.6	-	-	-	-	-	-	-	-	-	-	-
	13	-	0.8	1.8	0.3	-	-	2.0	-	1.5	-	-	-	-	-	-	-	-	-	-	-
	14	-	0.8	1.0	0.8	-	-	2.0	-	0.8	-	-	-	-	-	-	-	-	-	-	-
	15	-	0.1	0.0	0.3	-	-	1.0	-	0.5	-	-	-	-	-	-	-	-	-	-	-
	16	-	0.1	0.0	0.1	-	-	0.0	-	0.6	-	-	-	-	-	-	-	-	-	-	-
	17	-	0.2	1.0	0.3	-	-	0.0	-	1.2	-	-	-	-	-	-	-	-	-	-	-
	18	-	0.0	1.0	0.6	-	-	1.0	-	0.3	-	-	-	-	-	-	-	-	-	-	-
	19	-	0.0	0.0	0.6	-	-	0.0	-	0.2	-	-	-	-	-	-	-	-	-	-	-
	20	-	0.0	0.0	0.0	-	-	1.0	-	0.2	-	-	-	-	-	-	-	-	-	-	-
	21	-	0.0	0.0	0.0	-	-	0.0	-	0.2	-	-	-	-	-	-	-	-	-	-	-
	22	-	0.0	0.0	0.0	-	-	0.0	-	0.1	-	-	-	-	-	-	-	-	-	-	-
	23	-	0.0	0.0	0.0	-	-	0.0	-	0.2	-	-	-	-	-	-	-	-	-	-	-
	0	-	0.0	0.0	0.0	-	-	0.0	-	0.2	-	-	-	-	-	-	-	-	-	-	-
	1	-	0.0	0.0	0.0	-	-	0.0	-	0.4	-	-	-	-	-	-	-	-	-	-	-
	2	-	0.0	0.0	0.0	-	-	0.0	-	0.4	-	-	-	-	-	-	-	-	-	-	-
	3	-	0.0	0.0	0.0	-	-	0.0	-	0.2	-	-	-	-	-	-	-	-	-	-	-
	4	-	0.0	0.0	0.0	-	-	0.0	-	0.8	-	-	-	-	-	-	-	-	-	-	-
	5	-	0.0	0.0	0.0	-	-	0.0	-	0.7	-	-	-	-	-	-	-	-	-	-	-
6	-	0.0	0.0	0.0	-	-	0.0	-	0.9	-	-	-	-	-	-	-	-	-	-	-	
7	-	0.0	0.0	0.0	-	-	0.0	-	0.2	-	-	-	-	-	-	-	-	-	-	-	
8	-	0.0	0.0	0.0	-	-	0.0	-	0.9	-	-	-	-	-	-	-	-	-	-	-	
9	-	0.0	0.0	0.0	-	-	0.0	-	0.8	-	-	-	-	-	-	-	-	-	-	-	
日合計		-	4.8	8.0	7.4	-	-	19.0	-	16.3	-	-	-	-	-	-	-	-	-	-	-
*総雨量		-	181.9	228.1	281.6	-	-	220.0	-	263.4	-	-	-	-	-	-	-	-	-	-	-

近畿地方整備局 淀川水系 対象洪水観測所時間雨量表

洪水		S37. 8. 24																				
日	時	高屋川橋	上弓削	京北 (気)	黒田 (102)	上黒田	広河原 (16)	鎌倉 (13)	花背	榎	園部 (15)	園部 (気)	園部 (府)	殿田 (14)	新町 (05)	新庄 (04)	亀岡	亀岡 (07)	周山 (府)	周山 (03)	雲ヶ畑 (08)	上賀茂
24	9-10	-	0.0	-	0.0	-	-	-	0.0	-	-	-	-	-	-	-	-	-	-	-	-	-
	11	-	0.0	-	0.0	-	-	-	0.0	-	-	-	-	-	-	-	-	-	-	-	-	-
	12	-	0.0	-	0.0	-	-	-	0.0	-	-	-	-	-	-	-	-	-	-	-	-	-
	13	-	0.0	-	0.0	-	-	-	0.0	-	-	-	-	-	-	-	-	-	-	-	-	-
	14	-	0.0	-	0.0	-	-	-	0.0	-	-	-	-	-	-	-	-	-	-	-	-	-
	15	-	0.0	-	0.0	-	-	-	0.0	-	-	-	-	-	-	-	-	-	-	-	-	-
	16	-	0.0	-	0.0	-	-	-	0.0	-	-	-	-	-	-	-	-	-	-	-	-	-
	17	-	0.0	-	0.0	-	-	-	0.0	-	-	-	-	-	-	-	-	-	-	-	-	-
	18	-	0.0	-	0.0	-	-	-	0.0	-	-	-	-	-	-	-	-	-	-	-	-	-
	19	-	0.0	-	0.0	-	-	-	0.0	-	-	-	-	-	-	-	-	-	-	-	-	-
20	-	0.0	-	0.0	-	-	-	0.0	-	-	-	-	-	-	-	-	-	-	-	-	-	
21	-	0.0	-	0.0	-	-	-	0.0	-	-	-	-	-	-	-	-	-	-	-	-	-	
22	-	0.0	-	0.0	-	-	-	0.0	-	-	-	-	-	-	-	-	-	-	-	-	-	
23	-	0.0	-	0.0	-	-	-	0.0	-	-	-	-	-	-	-	-	-	-	-	-	-	
0	-	0.0	-	0.0	-	-	-	0.0	-	-	-	-	-	-	-	-	-	-	-	-	-	
1	-	0.0	-	0.0	-	-	-	0.0	-	-	-	-	-	-	-	-	-	-	-	-	-	
2	-	0.0	-	0.0	-	-	-	0.0	-	-	-	-	-	-	-	-	-	-	-	-	-	
3	-	0.0	-	0.0	-	-	-	0.0	-	-	-	-	-	-	-	-	-	-	-	-	-	
4	-	0.0	-	0.0	-	-	-	0.0	-	-	-	-	-	-	-	-	-	-	-	-	-	
5	-	0.0	-	0.0	-	-	-	0.0	-	-	-	-	-	-	-	-	-	-	-	-	-	
6	-	0.0	-	0.0	-	-	-	0.0	-	-	-	-	-	-	-	-	-	-	-	-	-	
7	-	0.0	-	0.0	-	-	-	0.0	-	-	-	-	-	-	-	-	-	-	-	-	-	
8	-	0.0	-	0.0	-	-	-	0.0	-	-	-	-	-	-	-	-	-	-	-	-	-	
9	-	0.0	-	0.0	-	-	-	0.0	-	-	-	-	-	-	-	-	-	-	-	-	-	
日合計		-	0.0	-	0.0	-	-	-	0.0	-	-	-	-	-	-	-	-	-	-	-	-	-
25	9-10	-	0.0	-	0.0	-	-	-	0.0	-	-	-	-	-	-	-	-	-	-	-	-	-
	11	-	0.0	-	0.0	-	-	-	0.0	-	-	-	-	-	-	-	-	-	-	-	-	-
	12	-	0.0	-	0.0	-	-	-	0.0	-	-	-	-	-	-	-	-	-	-	-	-	-
	13	-	0.0	-	0.0	-	-	-	0.0	-	-	-	-	-	-	-	-	-	-	-	-	-
	14	-	0.0	-	0.0	-	-	-	0.0	-	-	-	-	-	-	-	-	-	-	-	-	-
	15	-	0.0	-	0.0	-	-	-	0.0	-	-	-	-	-	-	-	-	-	-	-	-	-
	16	-	0.0	-	0.0	-	-	-	0.0	-	-	-	-	-	-	-	-	-	-	-	-	-
	17	-	0.0	-	0.0	-	-	-	0.0	-	-	-	-	-	-	-	-	-	-	-	-	-
	18	-	0.0	-	0.0	-	-	-	0.0	-	-	-	-	-	-	-	-	-	-	-	-	-
	19	-	0.0	-	0.0	-	-	-	0.0	-	-	-	-	-	-	-	-	-	-	-	-	-
20	-	0.0	-	0.0	-	-	-	0.0	-	-	-	-	-	-	-	-	-	-	-	-	-	
21	-	0.0	-	0.0	-	-	-	0.0	-	-	-	-	-	-	-	-	-	-	-	-	-	
22	-	0.0	-	0.0	-	-	-	0.0	-	-	-	-	-	-	-	-	-	-	-	-	-	
23	-	0.0	-	0.0	-	-	-	0.0	-	-	-	-	-	-	-	-	-	-	-	-	-	
0	-	0.0	-	0.0	-	-	-	0.0	-	-	-	-	-	-	-	-	-	-	-	-	-	
1	-	0.0	-	1.0	-	-	-	1.0	-	-	-	-	-	-	-	-	-	-	-	-	-	
2	-	0.0	-	1.0	-	-	-	1.0	-	-	-	-	-	-	-	-	-	-	-	-	-	
3	-	1.0	-	3.0	-	-	-	3.0	-	-	-	-	-	-	-	-	-	-	-	-	-	
4	-	1.0	-	1.0	-	-	-	0.0	-	-	-	-	-	-	-	-	-	-	-	-	-	
5	-	0.0	-	2.0	-	-	-	5.0	-	-	-	-	-	-	-	-	-	-	-	-	-	
6	-	6.0	-	7.0	-	-	-	15.0	-	-	-	-	-	-	-	-	-	-	-	-	-	
7	-	14.0	-	23.0	-	-	-	13.0	-	-	-	-	-	-	-	-	-	-	-	-	-	
8	-	5.0	-	5.0	-	-	-	14.0	-	-	-	-	-	-	-	-	-	-	-	-	-	
9	-	6.0	-	7.0	-	-	-	13.0	-	-	-	-	-	-	-	-	-	-	-	-	-	
日合計		-	33.0	-	50.0	-	-	-	66.0	-	-	-	-	-	-	-	-	-	-	-	-	-

近畿地方整備局 淀川水系 対象洪水観測所時間雨量表

洪水		S37. 8. 24																					
日	時	高屋川橋	上弓削	京北 (気)	黒田 (102)	上黒田	広河原 (16)	鎌倉 (13)	花背	榎	園部 (15)	園部 (気)	園部 (府)	殿田 (14)	新町 (05)	新庄 (04)	亀岡	亀岡 (07)	周山 (府)	周山 (03)	雲ヶ畑 (08)	上賀茂	
26 日	9-10	-	7.0	-	6.0	-	-	-	3.0	-	-	-	-	-	-	-	-	-	-	-	-	-	-
	11	-	2.0	-	3.0	-	-	-	3.0	-	-	-	-	-	-	-	-	-	-	-	-	-	-
	12	-	1.0	-	2.0	-	-	-	2.0	-	-	-	-	-	-	-	-	-	-	-	-	-	-
	13	-	1.0	-	0.0	-	-	-	0.0	-	-	-	-	-	-	-	-	-	-	-	-	-	-
	14	-	0.0	-	0.0	-	-	-	0.0	-	-	-	-	-	-	-	-	-	-	-	-	-	-
	15	-	0.0	-	0.0	-	-	-	0.0	-	-	-	-	-	-	-	-	-	-	-	-	-	-
	16	-	0.0	-	0.0	-	-	-	0.0	-	-	-	-	-	-	-	-	-	-	-	-	-	-
	17	-	0.0	-	0.0	-	-	-	0.0	-	-	-	-	-	-	-	-	-	-	-	-	-	-
	18	-	0.0	-	0.0	-	-	-	0.0	-	-	-	-	-	-	-	-	-	-	-	-	-	-
	19	-	0.0	-	0.0	-	-	-	0.0	-	-	-	-	-	-	-	-	-	-	-	-	-	-
	20	-	0.0	-	0.0	-	-	-	0.0	-	-	-	-	-	-	-	-	-	-	-	-	-	-
	21	-	0.0	-	0.0	-	-	-	0.0	-	-	-	-	-	-	-	-	-	-	-	-	-	-
	22	-	0.0	-	0.0	-	-	-	0.0	-	-	-	-	-	-	-	-	-	-	-	-	-	-
	23	-	0.0	-	0.0	-	-	-	0.0	-	-	-	-	-	-	-	-	-	-	-	-	-	-
	0	-	0.0	-	0.0	-	-	-	0.0	-	-	-	-	-	-	-	-	-	-	-	-	-	-
	1	-	0.0	-	0.0	-	-	-	0.0	-	-	-	-	-	-	-	-	-	-	-	-	-	-
	2	-	0.0	-	0.0	-	-	-	0.0	-	-	-	-	-	-	-	-	-	-	-	-	-	-
	3	-	0.0	-	0.0	-	-	-	0.0	-	-	-	-	-	-	-	-	-	-	-	-	-	-
	4	-	0.0	-	0.0	-	-	-	0.0	-	-	-	-	-	-	-	-	-	-	-	-	-	-
	5	-	0.0	-	0.0	-	-	-	0.0	-	-	-	-	-	-	-	-	-	-	-	-	-	-
6	-	0.0	-	0.0	-	-	-	0.0	-	-	-	-	-	-	-	-	-	-	-	-	-	-	
7	-	0.0	-	0.0	-	-	-	0.0	-	-	-	-	-	-	-	-	-	-	-	-	-	-	
8	-	0.0	-	0.0	-	-	-	0.0	-	-	-	-	-	-	-	-	-	-	-	-	-	-	
9	-	0.0	-	0.0	-	-	-	0.0	-	-	-	-	-	-	-	-	-	-	-	-	-	-	
日合計		-	11.0	-	11.0	-	-	-	8.0	-	-	-	-	-	-	-	-	-	-	-	-	-	-
*総雨量		-	44.0	-	61.0	-	-	-	74.0	-	-	-	-	-	-	-	-	-	-	-	-	-	-

*総雨量は一連降雨の合計

近畿地方整備局 淀川水系 対象洪水観測所時間雨量表

洪水		S37. 8. 24																					
日	時	京都 (気)	京都	花背 (01)	花背峠 (気)	大原	比叡山 (09)	倉垣 (水)	歌垣 (75)	余野	箕面 (気)	西別院 (06)	山崎 (30)	長岡京 (気)	乙訓	八幡 (70)	八幡	巨椋池 (35)	松井 (69)	宇治	小栗栖	勸修寺	
24 日	9-10	0.0	-	-	-	-	0.0	-	0.0	0.0	-	-	-	-	-	-	-	-	-	-	0.0	-	-
	11	0.0	-	-	-	-	0.0	-	0.0	0.0	-	-	-	-	-	-	-	-	-	-	0.0	-	-
	12	0.0	-	-	-	-	0.0	-	0.0	0.0	-	-	-	-	-	-	-	-	-	-	0.0	-	-
	13	0.0	-	-	-	-	0.0	-	0.0	0.0	-	-	-	-	-	-	-	-	-	-	0.0	-	-
	14	0.0	-	-	-	-	0.0	-	0.0	0.0	-	-	-	-	-	-	-	-	-	-	0.0	-	-
	15	0.0	-	-	-	-	0.0	-	0.0	0.0	-	-	-	-	-	-	-	-	-	-	0.0	-	-
	16	0.0	-	-	-	-	0.0	-	0.0	0.0	-	-	-	-	-	-	-	-	-	-	0.0	-	-
	17	0.0	-	-	-	-	0.0	-	0.0	0.0	-	-	-	-	-	-	-	-	-	-	0.0	-	-
	18	0.0	-	-	-	-	0.0	-	0.0	0.0	-	-	-	-	-	-	-	-	-	-	0.0	-	-
	19	0.0	-	-	-	-	0.0	-	0.0	0.0	-	-	-	-	-	-	-	-	-	-	0.0	-	-
	20	0.0	-	-	-	-	0.0	-	0.0	0.0	-	-	-	-	-	-	-	-	-	-	0.0	-	-
	21	0.0	-	-	-	-	0.0	-	0.0	0.0	-	-	-	-	-	-	-	-	-	-	0.0	-	-
	22	0.0	-	-	-	-	0.0	-	0.0	0.0	-	-	-	-	-	-	-	-	-	-	0.0	-	-
	23	0.0	-	-	-	-	0.0	-	0.0	0.0	-	-	-	-	-	-	-	-	-	-	0.0	-	-
	0	0.0	-	-	-	-	0.0	-	0.0	0.0	-	-	-	-	-	-	-	-	-	-	0.0	-	-
	1	0.0	-	-	-	-	0.0	-	0.0	0.0	-	-	-	-	-	-	-	-	-	-	0.0	-	-
	2	0.0	-	-	-	-	0.0	-	0.0	0.0	-	-	-	-	-	-	-	-	-	-	0.0	-	-
	3	0.0	-	-	-	-	0.0	-	0.0	0.0	-	-	-	-	-	-	-	-	-	-	0.0	-	-
	4	0.0	-	-	-	-	0.0	-	0.0	0.0	-	-	-	-	-	-	-	-	-	-	0.0	-	-
	5	0.0	-	-	-	-	0.0	-	0.0	0.0	-	-	-	-	-	-	-	-	-	-	0.0	-	-
6	0.0	-	-	-	-	0.0	-	0.0	0.0	-	-	-	-	-	-	-	-	-	-	0.0	-	-	
7	0.0	-	-	-	-	0.0	-	0.0	0.0	-	-	-	-	-	-	-	-	-	-	0.0	-	-	
8	0.0	-	-	-	-	0.0	-	0.0	0.0	-	-	-	-	-	-	-	-	-	-	0.0	-	-	
9	0.0	-	-	-	-	0.0	-	0.0	0.0	-	-	-	-	-	-	-	-	-	-	0.0	-	-	
日合計		0.0	-	-	-	-	0.0	-	0.0	0.0	-	-	-	-	-	-	-	-	-	-	0.0	-	-
25 日	9-10	0.0	-	-	-	-	0.5	-	0.0	0.0	-	-	-	-	-	-	-	-	-	-	0.0	-	-
	11	0.0	-	-	-	-	0.4	-	0.0	0.0	-	-	-	-	-	-	-	-	-	-	0.0	-	-
	12	0.0	-	-	-	-	0.2	-	0.0	0.0	-	-	-	-	-	-	-	-	-	-	0.0	-	-
	13	0.0	-	-	-	-	0.0	-	0.0	0.0	-	-	-	-	-	-	-	-	-	-	0.0	-	-
	14	0.0	-	-	-	-	0.0	-	0.0	0.0	-	-	-	-	-	-	-	-	-	-	0.0	-	-
	15	0.0	-	-	-	-	0.0	-	0.0	0.0	-	-	-	-	-	-	-	-	-	-	0.0	-	-
	16	0.0	-	-	-	-	0.0	-	0.0	0.0	-	-	-	-	-	-	-	-	-	-	0.0	-	-
	17	0.0	-	-	-	-	0.0	-	0.0	0.0	-	-	-	-	-	-	-	-	-	-	0.0	-	-
	18	0.0	-	-	-	-	0.0	-	0.0	0.0	-	-	-	-	-	-	-	-	-	-	0.0	-	-
	19	0.0	-	-	-	-	0.0	-	0.0	0.0	-	-	-	-	-	-	-	-	-	-	0.0	-	-
	20	0.0	-	-	-	-	0.0	-	0.0	0.0	-	-	-	-	-	-	-	-	-	-	0.0	-	-
	21	0.0	-	-	-	-	0.1	-	0.0	0.0	-	-	-	-	-	-	-	-	-	-	0.0	-	-
	22	0.0	-	-	-	-	0.1	-	0.0	0.0	-	-	-	-	-	-	-	-	-	-	0.0	-	-
	23	0.0	-	-	-	-	0.1	-	0.0	0.0	-	-	-	-	-	-	-	-	-	-	0.0	-	-
	0	0.3	-	-	-	-	0.1	-	0.0	0.0	-	-	-	-	-	-	-	-	-	-	2.5	-	-
1	0.2	-	-	-	-	2.3	-	0.5	0.0	-	-	-	-	-	-	-	-	-	-	2.3	-	-	
2	1.9	-	-	-	-	1.8	-	0.3	0.0	-	-	-	-	-	-	-	-	-	-	3.0	-	-	
3	1.6	-	-	-	-	3.2	-	0.0	0.0	-	-	-	-	-	-	-	-	-	-	2.5	-	-	
4	0.7	-	-	-	-	2.6	-	0.1	0.0	-	-	-	-	-	-	-	-	-	-	4.0	-	-	
5	4.0	-	-	-	-	7.6	-	0.0	0.0	-	-	-	-	-	-	-	-	-	-	10.5	-	-	
6	10.0	-	-	-	-	16.0	-	1.3	0.0	-	-	-	-	-	-	-	-	-	-	14.5	-	-	
7	8.0	-	-	-	-	16.0	-	5.0	2.8	-	-	-	-	-	-	-	-	-	-	5.5	-	-	
8	1.6	-	-	-	-	3.3	-	2.0	4.7	-	-	-	-	-	-	-	-	-	-	8.5	-	-	
9	0.9	-	-	-	-	2.5	-	2.0	2.0	-	-	-	-	-	-	-	-	-	-	4.5	-	-	
日合計		29.2	-	-	-	-	56.8	-	11.2	9.5	-	-	-	-	-	-	-	-	-	57.8	-	-	

近畿地方整備局 淀川水系 対象洪水観測所時間雨量表

洪水		S37. 8. 24																					
日	時	京都 (気)	京都	花背 (01)	花背峠 (気)	大原	比叡山 (09)	倉垣 (水)	歌垣 (75)	余野	箕面 (気)	西別院 (06)	山崎 (30)	長岡京 (気)	乙訓	八幡 (70)	八幡	巨椋池 (35)	松井 (69)	宇治	小栗栖	勸修寺	
26 日	9-10	0.8	-	-	-	-	3.6	-	0.3	0.0	-	-	-	-	-	-	-	-	-	-	1.3	-	-
	11	1.5	-	-	-	-	6.4	-	2.0	0.0	-	-	-	-	-	-	-	-	-	-	0.3	-	-
	12	1.5	-	-	-	-	4.9	-	1.7	0.0	-	-	-	-	-	-	-	-	-	-	0.0	-	-
	13	0.0	-	-	-	-	1.0	-	0.3	0.0	-	-	-	-	-	-	-	-	-	-	0.0	-	-
	14	0.0	-	-	-	-	0.0	-	0.0	0.0	-	-	-	-	-	-	-	-	-	-	0.0	-	-
	15	0.0	-	-	-	-	0.0	-	0.0	0.0	-	-	-	-	-	-	-	-	-	-	0.0	-	-
	16	0.0	-	-	-	-	0.0	-	0.0	0.0	-	-	-	-	-	-	-	-	-	-	0.0	-	-
	17	0.0	-	-	-	-	0.0	-	0.0	0.0	-	-	-	-	-	-	-	-	-	-	0.0	-	-
	18	0.0	-	-	-	-	0.0	-	0.0	0.0	-	-	-	-	-	-	-	-	-	-	0.0	-	-
	19	0.0	-	-	-	-	0.0	-	0.0	0.0	-	-	-	-	-	-	-	-	-	-	0.0	-	-
	20	0.0	-	-	-	-	0.0	-	0.0	0.0	-	-	-	-	-	-	-	-	-	-	0.0	-	-
	21	0.0	-	-	-	-	0.0	-	0.0	0.0	-	-	-	-	-	-	-	-	-	-	0.0	-	-
	22	0.0	-	-	-	-	0.0	-	0.0	0.0	-	-	-	-	-	-	-	-	-	-	0.0	-	-
	23	0.0	-	-	-	-	0.0	-	0.0	0.0	-	-	-	-	-	-	-	-	-	-	0.0	-	-
	0	0.0	-	-	-	-	0.0	-	0.0	0.0	-	-	-	-	-	-	-	-	-	-	0.0	-	-
	1	0.0	-	-	-	-	0.0	-	0.0	0.0	-	-	-	-	-	-	-	-	-	-	0.0	-	-
	2	0.0	-	-	-	-	0.0	-	0.0	0.0	-	-	-	-	-	-	-	-	-	-	0.0	-	-
	3	0.0	-	-	-	-	0.0	-	0.0	0.0	-	-	-	-	-	-	-	-	-	-	0.0	-	-
	4	0.0	-	-	-	-	0.0	-	0.0	0.0	-	-	-	-	-	-	-	-	-	-	0.0	-	-
	5	0.0	-	-	-	-	0.0	-	0.0	0.0	-	-	-	-	-	-	-	-	-	-	0.0	-	-
6	0.0	-	-	-	-	0.0	-	0.0	0.0	-	-	-	-	-	-	-	-	-	-	0.0	-	-	
7	0.0	-	-	-	-	0.0	-	0.0	0.0	-	-	-	-	-	-	-	-	-	-	0.0	-	-	
8	0.0	-	-	-	-	0.0	-	0.0	0.0	-	-	-	-	-	-	-	-	-	-	0.0	-	-	
9	0.0	-	-	-	-	0.0	-	0.0	0.0	-	-	-	-	-	-	-	-	-	-	0.0	-	-	
日合計		3.8	-	-	-	-	15.9	-	4.3	0.0	-	-	-	-	-	-	-	-	-	-	1.6	-	-
*総雨量		33.0	-	-	-	-	72.7	-	15.5	9.5	-	-	-	-	-	-	-	-	-	-	59.4	-	-

*総雨量は一連降雨の合計

近畿地方整備局 淀川水系 対象洪水観測所時間雨量表

洪水		S37. 8. 24																					
日	時	山科 (01)	天ヶ瀬 (30)	笠取	西笠取 (28)	荒木	大津 (気)	瀬田川 (27)	宮村 (28)	田代	信楽 (県)	雲井 (24)	信楽 (気)	横山 (60)	新田 (19)	玉滝 (55)	甲賀	柘植 (54)	土山 (気)	枚方 (31)	枚方 (気)	生駒山 (気)	
24	9-10	0.0	-	0.0	-	-	-	0.0	-	-	-	-	-	-	-	0.0	-	0.0	-	-	-	-	-
	11	0.0	-	0.0	-	-	-	0.0	-	-	-	-	-	-	-	0.0	-	0.0	-	-	-	-	-
	12	0.0	-	0.0	-	-	-	0.0	-	-	-	-	-	-	-	0.0	-	0.0	-	-	-	-	-
	13	0.0	-	0.0	-	-	-	0.0	-	-	-	-	-	-	-	0.0	-	0.0	-	-	-	-	-
	14	0.0	-	0.0	-	-	-	0.0	-	-	-	-	-	-	-	0.0	-	0.0	-	-	-	-	-
	15	0.0	-	0.0	-	-	-	0.0	-	-	-	-	-	-	-	0.0	-	0.0	-	-	-	-	-
	16	0.0	-	0.0	-	-	-	0.0	-	-	-	-	-	-	-	0.0	-	0.0	-	-	-	-	-
	17	0.0	-	0.0	-	-	-	0.0	-	-	-	-	-	-	-	0.0	-	0.0	-	-	-	-	-
	18	0.0	-	0.0	-	-	-	0.0	-	-	-	-	-	-	-	0.0	-	0.0	-	-	-	-	-
	19	0.0	-	0.0	-	-	-	0.0	-	-	-	-	-	-	-	0.0	-	0.0	-	-	-	-	-
25	20	0.0	-	0.0	-	-	-	0.0	-	-	-	-	-	-	-	0.0	-	0.0	-	-	-	-	-
	21	0.0	-	0.0	-	-	-	0.0	-	-	-	-	-	-	-	0.0	-	0.0	-	-	-	-	-
	22	0.0	-	0.0	-	-	-	0.0	-	-	-	-	-	-	-	0.0	-	0.0	-	-	-	-	-
	23	0.0	-	0.0	-	-	-	0.0	-	-	-	-	-	-	-	0.0	-	0.0	-	-	-	-	-
	0	0.0	-	0.0	-	-	-	0.0	-	-	-	-	-	-	-	0.0	-	0.0	-	-	-	-	-
	1	0.0	-	0.0	-	-	-	0.0	-	-	-	-	-	-	-	0.0	-	0.0	-	-	-	-	-
	2	0.0	-	0.0	-	-	-	0.0	-	-	-	-	-	-	-	0.0	-	0.0	-	-	-	-	-
	3	0.0	-	0.0	-	-	-	0.0	-	-	-	-	-	-	-	0.0	-	0.0	-	-	-	-	-
	4	0.0	-	0.0	-	-	-	0.0	-	-	-	-	-	-	-	0.0	-	0.0	-	-	-	-	-
	5	0.0	-	0.0	-	-	-	0.0	-	-	-	-	-	-	-	0.0	-	0.0	-	-	-	-	-
日合計		0.0	-	0.0	-	-	-	0.0	-	-	-	-	-	-	0.0	-	1.2	-	-	-	-	-	-
25	9-10	0.0	-	0.0	-	-	-	0.0	-	-	-	-	-	-	-	1.0	-	0.3	-	-	-	-	-
	11	0.0	-	0.0	-	-	-	0.0	-	-	-	-	-	-	-	0.0	-	0.3	-	-	-	-	-
	12	0.0	-	0.5	-	-	-	0.0	-	-	-	-	-	-	-	0.0	-	0.3	-	-	-	-	-
	13	0.0	-	0.0	-	-	-	0.0	-	-	-	-	-	-	-	0.0	-	0.3	-	-	-	-	-
	14	0.0	-	0.0	-	-	-	0.0	-	-	-	-	-	-	-	0.0	-	0.3	-	-	-	-	-
	15	0.0	-	0.0	-	-	-	0.0	-	-	-	-	-	-	-	0.0	-	0.3	-	-	-	-	-
	16	0.0	-	0.0	-	-	-	0.0	-	-	-	-	-	-	-	0.0	-	0.4	-	-	-	-	-
	17	0.0	-	0.0	-	-	-	0.0	-	-	-	-	-	-	-	0.0	-	0.4	-	-	-	-	-
	18	0.0	-	0.0	-	-	-	0.0	-	-	-	-	-	-	-	0.0	-	0.4	-	-	-	-	-
	19	0.0	-	0.0	-	-	-	0.0	-	-	-	-	-	-	-	0.0	-	6.6	-	-	-	-	-
25	20	0.0	-	0.0	-	-	-	0.0	-	-	-	-	-	-	-	0.0	-	7.4	-	-	-	-	-
	21	0.0	-	0.0	-	-	-	0.0	-	-	-	-	-	-	-	0.0	-	15.0	-	-	-	-	-
	22	0.0	-	0.0	-	-	-	0.0	-	-	-	-	-	-	-	0.0	-	17.5	-	-	-	-	-
	23	0.0	-	0.0	-	-	-	0.0	-	-	-	-	-	-	-	0.0	-	8.7	-	-	-	-	-
	0	0.0	-	0.9	-	-	-	1.0	-	-	-	-	-	-	-	7.0	-	12.8	-	-	-	-	-
	1	1.5	-	2.6	-	-	-	2.0	-	-	-	-	-	-	-	7.0	-	18.0	-	-	-	-	-
	2	1.5	-	3.2	-	-	-	3.0	-	-	-	-	-	-	-	13.0	-	20.0	-	-	-	-	-
	3	3.0	-	4.0	-	-	-	5.0	-	-	-	-	-	-	-	6.0	-	22.0	-	-	-	-	-
	4	2.0	-	3.8	-	-	-	10.0	-	-	-	-	-	-	-	13.0	-	19.0	-	-	-	-	-
	5	6.5	-	13.2	-	-	-	22.0	-	-	-	-	-	-	-	23.0	-	8.0	-	-	-	-	-
日合計		42.5	-	97.6	-	-	-	113.0	-	-	-	-	-	-	103.0	-	188.6	-	-	-	-	-	-

近畿地方整備局 淀川水系 対象洪水観測所時間雨量表

洪水		S37. 8. 24																					
日	時	山科 (01)	天ヶ瀬 (30)	笠取	西笠取 (28)	荒木	大津 (気)	瀬田川 (27)	宮村 (28)	田代	信楽 (県)	雲井 (24)	信楽 (気)	横山 (60)	新田 (19)	玉滝 (55)	甲賀	柘植 (54)	土山 (気)	枚方 (31)	枚方 (気)	生駒山 (気)	
26 日	9-10	2.0	-	5.7	-	-	-	5.0	-	-	-	-	-	-	-	2.0	-	5.2	-	-	-	-	-
	11	3.0	-	2.0	-	-	-	3.0	-	-	-	-	-	-	-	0.0	-	12.0	-	-	-	-	-
	12	4.5	-	3.1	-	-	-	2.0	-	-	-	-	-	-	-	0.0	-	6.6	-	-	-	-	-
	13	0.5	-	0.1	-	-	-	0.0	-	-	-	-	-	-	-	0.0	-	0.0	-	-	-	-	-
	14	0.0	-	0.0	-	-	-	0.0	-	-	-	-	-	-	-	0.0	-	0.0	-	-	-	-	-
	15	0.0	-	0.0	-	-	-	0.0	-	-	-	-	-	-	-	0.0	-	0.0	-	-	-	-	-
	16	0.0	-	0.0	-	-	-	0.0	-	-	-	-	-	-	-	0.0	-	0.0	-	-	-	-	-
	17	0.0	-	0.0	-	-	-	0.0	-	-	-	-	-	-	-	0.0	-	0.0	-	-	-	-	-
	18	0.0	-	0.0	-	-	-	0.0	-	-	-	-	-	-	-	0.0	-	0.0	-	-	-	-	-
	19	0.0	-	0.0	-	-	-	0.0	-	-	-	-	-	-	-	0.0	-	0.0	-	-	-	-	-
	20	0.0	-	0.0	-	-	-	0.0	-	-	-	-	-	-	-	0.0	-	0.0	-	-	-	-	-
	21	0.0	-	0.0	-	-	-	0.0	-	-	-	-	-	-	-	0.0	-	0.0	-	-	-	-	-
	22	0.0	-	0.0	-	-	-	0.0	-	-	-	-	-	-	-	0.0	-	0.0	-	-	-	-	-
	23	0.0	-	0.0	-	-	-	0.0	-	-	-	-	-	-	-	0.0	-	0.0	-	-	-	-	-
	0	0.0	-	0.0	-	-	-	0.0	-	-	-	-	-	-	-	0.0	-	0.0	-	-	-	-	-
	1	0.0	-	0.0	-	-	-	0.0	-	-	-	-	-	-	-	0.0	-	0.0	-	-	-	-	-
	2	0.0	-	0.0	-	-	-	0.0	-	-	-	-	-	-	-	0.0	-	0.0	-	-	-	-	-
	3	0.0	-	0.0	-	-	-	0.0	-	-	-	-	-	-	-	0.0	-	0.0	-	-	-	-	-
	4	0.0	-	0.0	-	-	-	0.0	-	-	-	-	-	-	-	0.0	-	0.0	-	-	-	-	-
	5	0.0	-	0.0	-	-	-	0.0	-	-	-	-	-	-	-	0.0	-	0.0	-	-	-	-	-
6	0.0	-	0.0	-	-	-	0.0	-	-	-	-	-	-	-	0.0	-	0.0	-	-	-	-	-	
7	0.0	-	0.0	-	-	-	0.0	-	-	-	-	-	-	-	0.0	-	0.0	-	-	-	-	-	
8	0.0	-	0.0	-	-	-	0.0	-	-	-	-	-	-	-	0.0	-	0.0	-	-	-	-	-	
9	0.0	-	0.0	-	-	-	0.0	-	-	-	-	-	-	-	0.0	-	0.0	-	-	-	-	-	
日合計		10.0	-	10.9	-	-	-	10.0	-	-	-	-	-	-	-	2.0	-	23.8	-	-	-	-	-
*総雨量		52.5	-	108.5	-	-	-	123.0	-	-	-	-	-	-	-	105.0	-	213.6	-	-	-	-	-

*総雨量は一連降雨の合計

近畿地方整備局 淀川水系 対象洪水観測所時間雨量表

洪水		S37. 8. 24																					
日	時	田辺	田辺 (6.8)	田辺 (気)	菱田	井手	木津	奈良 (気)	加茂 (6.7)	鷲峰山 (気)	鷲峰山	布目ダム (水)	峰寺 (水)	高山ダム (水)	多羅尾 (3.7)	尾山 (6.5)	島ヶ原 (5.6)	五瀬 (3.4)	島ヶ原	上野 (5.3)	上野 (気)	荒木 (7.1)	
24	9-10	-	-	-	-	-	-	-	-	-	-	-	-	-	-	-	-	-	-	-	0.0	-	-
	11	-	-	-	-	-	-	-	-	-	-	-	-	-	-	-	-	-	-	-	0.0	-	-
	12	-	-	-	-	-	-	-	-	-	-	-	-	-	-	-	-	-	-	-	0.0	-	-
	13	-	-	-	-	-	-	-	-	-	-	-	-	-	-	-	-	-	-	-	0.0	-	-
	14	-	-	-	-	-	-	-	-	-	-	-	-	-	-	-	-	-	-	-	0.0	-	-
	15	-	-	-	-	-	-	-	-	-	-	-	-	-	-	-	-	-	-	-	0.0	-	-
	16	-	-	-	-	-	-	-	-	-	-	-	-	-	-	-	-	-	-	-	0.0	-	-
	17	-	-	-	-	-	-	-	-	-	-	-	-	-	-	-	-	-	-	-	0.0	-	-
	18	-	-	-	-	-	-	-	-	-	-	-	-	-	-	-	-	-	-	-	0.0	-	-
	19	-	-	-	-	-	-	-	-	-	-	-	-	-	-	-	-	-	-	-	0.0	-	-
日	20	-	-	-	-	-	-	-	-	-	-	-	-	-	-	-	-	-	-	-	0.0	-	-
	21	-	-	-	-	-	-	-	-	-	-	-	-	-	-	-	-	-	-	-	0.0	-	-
	22	-	-	-	-	-	-	-	-	-	-	-	-	-	-	-	-	-	-	-	0.0	-	-
	23	-	-	-	-	-	-	-	-	-	-	-	-	-	-	-	-	-	-	-	0.0	-	-
	0	-	-	-	-	-	-	-	-	-	-	-	-	-	-	-	-	-	-	-	0.0	-	-
	1	-	-	-	-	-	-	-	-	-	-	-	-	-	-	-	-	-	-	-	0.0	-	-
	2	-	-	-	-	-	-	-	-	-	-	-	-	-	-	-	-	-	-	-	0.0	-	-
	3	-	-	-	-	-	-	-	-	-	-	-	-	-	-	-	-	-	-	-	0.0	-	-
	4	-	-	-	-	-	-	-	-	-	-	-	-	-	-	-	-	-	-	-	0.0	-	-
	5	-	-	-	-	-	-	-	-	-	-	-	-	-	-	-	-	-	-	-	0.0	-	-
日合計		-	-	-	-	-	-	-	-	-	-	-	-	-	-	-	-	-	-	-	0.0	-	-
25	9-10	-	-	-	-	-	-	-	-	-	-	-	-	-	-	-	-	-	-	-	0.0	-	-
	11	-	-	-	-	-	-	-	-	-	-	-	-	-	-	-	-	-	-	-	0.0	-	-
	12	-	-	-	-	-	-	-	-	-	-	-	-	-	-	-	-	-	-	-	0.0	-	-
	13	-	-	-	-	-	-	-	-	-	-	-	-	-	-	-	-	-	-	-	0.0	-	-
	14	-	-	-	-	-	-	-	-	-	-	-	-	-	-	-	-	-	-	-	0.0	-	-
	15	-	-	-	-	-	-	-	-	-	-	-	-	-	-	-	-	-	-	-	0.0	-	-
	16	-	-	-	-	-	-	-	-	-	-	-	-	-	-	-	-	-	-	-	0.0	-	-
	17	-	-	-	-	-	-	-	-	-	-	-	-	-	-	-	-	-	-	-	0.0	-	-
	18	-	-	-	-	-	-	-	-	-	-	-	-	-	-	-	-	-	-	-	0.0	-	-
	19	-	-	-	-	-	-	-	-	-	-	-	-	-	-	-	-	-	-	-	0.0	-	-
日	20	-	-	-	-	-	-	-	-	-	-	-	-	-	-	-	-	-	-	-	0.0	-	-
	21	-	-	-	-	-	-	-	-	-	-	-	-	-	-	-	-	-	-	-	0.0	-	-
	22	-	-	-	-	-	-	-	-	-	-	-	-	-	-	-	-	-	-	-	0.0	-	-
	23	-	-	-	-	-	-	-	-	-	-	-	-	-	-	-	-	-	-	-	0.5	-	-
	0	-	-	-	-	-	-	-	-	-	-	-	-	-	-	-	-	-	-	-	21.6	-	-
	1	-	-	-	-	-	-	-	-	-	-	-	-	-	-	-	-	-	-	-	29.0	-	-
	2	-	-	-	-	-	-	-	-	-	-	-	-	-	-	-	-	-	-	-	8.5	-	-
	3	-	-	-	-	-	-	-	-	-	-	-	-	-	-	-	-	-	-	-	15.8	-	-
	4	-	-	-	-	-	-	-	-	-	-	-	-	-	-	-	-	-	-	-	32.6	-	-
	5	-	-	-	-	-	-	-	-	-	-	-	-	-	-	-	-	-	-	-	32.0	-	-
日合計		-	-	-	-	-	-	-	-	-	-	-	-	-	-	-	-	-	-	-	182.6	-	-

近畿地方整備局 淀川水系 対象洪水観測所時間雨量表

洪水		S37. 8. 24																					
日	時	田辺	田辺 (6.8)	田辺 (気)	菱田	井手	木津	奈良 (気)	加茂 (6.7)	鷺峰山 (気)	鷺峰山	布目ダム (水)	峰寺 (水)	高山ダム (水)	多羅尾 (3.7)	尾山 (6.5)	島ヶ原 (5.6)	五瀬 (3.4)	島ヶ原	上野 (5.3)	上野 (気)	荒木 (7.1)	
26 日	9-10	-	-	-	-	-	-	-	-	-	-	-	-	-	-	-	-	-	-	-	-	-	0.9
	11	-	-	-	-	-	-	-	-	-	-	-	-	-	-	-	-	-	-	-	-	-	0.0
	12	-	-	-	-	-	-	-	-	-	-	-	-	-	-	-	-	-	-	-	-	-	0.0
	13	-	-	-	-	-	-	-	-	-	-	-	-	-	-	-	-	-	-	-	-	-	0.0
	14	-	-	-	-	-	-	-	-	-	-	-	-	-	-	-	-	-	-	-	-	-	0.0
	15	-	-	-	-	-	-	-	-	-	-	-	-	-	-	-	-	-	-	-	-	-	0.0
	16	-	-	-	-	-	-	-	-	-	-	-	-	-	-	-	-	-	-	-	-	-	0.0
	17	-	-	-	-	-	-	-	-	-	-	-	-	-	-	-	-	-	-	-	-	-	0.0
	18	-	-	-	-	-	-	-	-	-	-	-	-	-	-	-	-	-	-	-	-	-	0.0
	19	-	-	-	-	-	-	-	-	-	-	-	-	-	-	-	-	-	-	-	-	-	0.0
	20	-	-	-	-	-	-	-	-	-	-	-	-	-	-	-	-	-	-	-	-	-	0.0
	21	-	-	-	-	-	-	-	-	-	-	-	-	-	-	-	-	-	-	-	-	-	0.0
	22	-	-	-	-	-	-	-	-	-	-	-	-	-	-	-	-	-	-	-	-	-	0.0
	23	-	-	-	-	-	-	-	-	-	-	-	-	-	-	-	-	-	-	-	-	-	0.0
	0	-	-	-	-	-	-	-	-	-	-	-	-	-	-	-	-	-	-	-	-	-	0.0
	1	-	-	-	-	-	-	-	-	-	-	-	-	-	-	-	-	-	-	-	-	-	0.0
	2	-	-	-	-	-	-	-	-	-	-	-	-	-	-	-	-	-	-	-	-	-	0.0
	3	-	-	-	-	-	-	-	-	-	-	-	-	-	-	-	-	-	-	-	-	-	0.0
	4	-	-	-	-	-	-	-	-	-	-	-	-	-	-	-	-	-	-	-	-	-	0.0
	5	-	-	-	-	-	-	-	-	-	-	-	-	-	-	-	-	-	-	-	-	-	0.0
6	-	-	-	-	-	-	-	-	-	-	-	-	-	-	-	-	-	-	-	-	-	0.0	
7	-	-	-	-	-	-	-	-	-	-	-	-	-	-	-	-	-	-	-	-	-	0.0	
8	-	-	-	-	-	-	-	-	-	-	-	-	-	-	-	-	-	-	-	-	-	0.0	
9	-	-	-	-	-	-	-	-	-	-	-	-	-	-	-	-	-	-	-	-	-	0.0	
日合計		-	-	-	-	-	-	-	-	-	-	-	-	-	-	-	-	-	-	-	-	-	0.9
*総雨量		-	-	-	-	-	-	-	-	-	-	-	-	-	-	-	-	-	-	-	-	-	183.5

*総雨量は一連降雨の合計

近畿地方整備局 淀川水系 対象洪水観測所時間雨量表

洪水		S37. 8. 24																					
日	時	依那古 (65)	阿保 (51)	坂下 (63)	阿波 (52)	井之市 (水)	針 (気)	針ヶ別所 (水)	針ヶ別所 (66)	榎原 (61)	室生ダム (水)	笠間 (水)	室生 (水)	家野 (水)	名張 (気)	曾爾 (68)	曾爾 (水)	青蓮池ダム (水)	名張 (64)	国津 (水)	国見山 (気)	伊賀見 (水)	
24	9-10	-	0.0	-	0.0	-	-	-	0.0	0.0	-	-	0.0	-	-	0.0	-	-	0.0	-	0.0	-	0.0
	11	-	0.0	-	0.0	-	-	-	0.0	0.0	-	-	0.0	-	-	0.0	-	-	0.0	-	0.0	-	0.0
	12	-	0.0	-	0.0	-	-	-	0.0	0.0	-	-	0.0	-	-	0.0	-	-	0.0	-	0.0	-	0.0
	13	-	0.0	-	0.0	-	-	-	0.0	0.0	-	-	0.0	-	-	0.0	-	-	0.0	-	0.0	-	0.0
	14	-	0.0	-	0.0	-	-	-	0.0	0.0	-	-	0.0	-	-	0.0	-	-	0.0	-	0.0	-	0.0
	15	-	0.0	-	0.0	-	-	-	0.0	0.0	-	-	0.0	-	-	0.0	-	-	0.0	-	0.0	-	0.0
	16	-	0.0	-	0.0	-	-	-	0.0	0.0	-	-	0.0	-	-	0.0	-	-	0.0	-	0.0	-	0.0
	17	-	0.0	-	0.0	-	-	-	0.0	0.0	-	-	0.0	-	-	0.0	-	-	0.0	-	0.0	-	0.0
	18	-	0.0	-	0.0	-	-	-	0.0	0.0	-	-	0.0	-	-	0.0	-	-	0.0	-	0.0	-	0.0
	19	-	0.0	-	0.0	-	-	-	0.0	0.0	-	-	0.0	-	-	0.0	-	-	0.0	-	0.0	-	0.0
20	-	0.0	-	0.0	-	-	-	0.0	0.0	-	-	0.0	-	-	0.0	-	-	0.0	-	0.0	-	0.0	
21	-	0.0	-	0.0	-	-	-	0.0	0.0	-	-	0.0	-	-	0.0	-	-	0.0	-	0.0	-	0.0	
22	-	0.0	-	0.0	-	-	-	0.0	0.0	-	-	0.0	-	-	0.0	-	-	0.0	-	0.0	-	0.0	
23	-	0.0	-	0.0	-	-	-	0.0	0.0	-	-	0.0	-	-	0.0	-	-	0.0	-	0.0	-	0.0	
0	-	0.0	-	0.0	-	-	-	0.0	0.0	-	-	0.0	-	-	0.0	-	-	0.0	-	0.0	-	0.0	
1	-	0.0	-	0.0	-	-	-	0.0	0.0	-	-	0.0	-	-	0.0	-	-	0.0	-	0.0	-	0.0	
2	-	0.0	-	0.0	-	-	-	0.0	0.0	-	-	0.0	-	-	0.0	-	-	0.0	-	0.0	-	0.0	
3	-	0.0	-	0.0	-	-	-	0.0	0.0	-	-	0.0	-	-	0.0	-	-	0.0	-	0.0	-	0.0	
4	-	0.0	-	0.0	-	-	-	0.0	0.0	-	-	0.0	-	-	0.0	-	-	0.0	-	0.0	-	0.0	
5	-	0.0	-	0.0	-	-	-	0.0	0.0	-	-	0.0	-	-	0.0	-	-	0.0	-	0.0	-	0.0	
6	-	0.0	-	0.0	-	-	-	0.0	0.0	-	-	0.0	-	-	0.0	-	-	0.0	-	0.0	-	0.0	
7	-	0.0	-	0.0	-	-	-	0.0	0.0	-	-	0.0	-	-	0.0	-	-	0.0	-	0.0	-	0.0	
8	-	0.0	-	0.0	-	-	-	0.0	0.0	-	-	0.0	-	-	0.0	-	-	0.0	-	0.0	-	0.0	
9	-	0.0	-	0.0	-	-	-	0.0	0.0	-	-	0.0	-	-	6.4	-	-	0.0	-	0.0	-	0.0	
日合計		-	0.0	-	0.0	-	-	-	0.0	0.0	-	-	0.0	-	-	6.4	-	-	0.0	-	0.0	-	0.0
25	9-10	-	0.0	-	0.0	-	-	-	0.0	0.0	-	-	0.0	-	-	1.3	-	-	0.0	-	0.0	-	0.0
	11	-	0.0	-	0.0	-	-	-	0.0	0.0	-	-	0.0	-	-	0.0	-	-	0.0	-	0.0	-	0.0
	12	-	0.0	-	0.0	-	-	-	0.0	0.0	-	-	0.0	-	-	0.0	-	-	0.0	-	0.0	-	0.0
	13	-	0.0	-	0.0	-	-	-	0.0	0.0	-	-	0.0	-	-	0.0	-	-	0.9	-	0.0	-	0.0
	14	-	0.0	-	0.0	-	-	-	0.0	0.0	-	-	0.0	-	-	0.0	-	-	0.2	-	0.0	-	0.0
	15	-	0.0	-	0.0	-	-	-	0.0	0.2	-	-	1.0	-	-	0.0	-	-	0.2	-	3.0	-	3.0
	16	-	0.0	-	0.0	-	-	-	0.0	0.0	-	-	0.0	-	-	2.5	-	-	0.1	-	0.0	-	0.0
	17	-	0.0	-	0.0	-	-	-	0.0	0.4	-	-	1.0	-	-	0.0	-	-	2.9	-	0.0	-	0.0
	18	-	0.0	-	0.0	-	-	-	0.0	0.2	-	-	1.0	-	-	1.3	-	-	0.9	-	1.0	-	1.0
	19	-	0.0	-	0.0	-	-	-	0.0	0.2	-	-	0.0	-	-	0.0	-	-	3.7	-	0.0	-	0.0
20	-	0.0	-	0.0	-	-	-	0.0	0.2	-	-	0.0	-	-	1.3	-	-	10.0	-	0.0	-	0.0	
21	-	0.0	-	0.0	-	-	-	8.0	0.0	-	-	1.0	-	-	1.3	-	-	5.2	-	0.0	-	0.0	
22	-	0.0	-	0.0	-	-	-	0.0	2.0	-	-	3.0	-	-	10.1	-	-	1.5	-	38.0	-	38.0	
23	-	8.0	-	0.4	-	-	-	2.0	9.8	-	-	16.0	-	-	32.9	-	-	4.3	-	9.0	-	9.0	
0	-	9.0	-	34.5	-	-	-	7.0	6.2	-	-	0.0	-	-	6.4	-	-	7.9	-	21.0	-	21.0	
1	-	17.0	-	57.5	-	-	-	5.0	6.0	-	-	16.0	-	-	16.4	-	-	8.2	-	0.0	-	0.0	
2	-	41.0	-	17.8	-	-	-	8.0	11.5	-	-	12.0	-	-	22.7	-	-	14.4	-	32.0	-	32.0	
3	-	22.0	-	25.3	-	-	-	16.0	23.0	-	-	25.0	-	-	30.3	-	-	23.9	-	29.0	-	29.0	
4	-	38.0	-	50.9	-	-	-	19.0	22.0	-	-	0.0	-	-	26.5	-	-	17.3	-	24.0	-	24.0	
5	-	29.0	-	49.1	-	-	-	10.0	7.6	-	-	0.0	-	-	19.1	-	-	10.6	-	16.0	-	16.0	
6	-	8.0	-	61.6	-	-	-	17.0	12.6	-	-	46.0	-	-	12.6	-	-	13.7	-	25.0	-	25.0	
7	-	4.0	-	11.5	-	-	-	8.0	13.6	-	-	11.0	-	-	19.1	-	-	5.5	-	9.0	-	9.0	
8	-	2.0	-	7.0	-	-	-	13.0	14.6	-	-	23.0	-	-	10.1	-	-	8.5	-	17.0	-	17.0	
9	-	0.0	-	5.0	-	-	-	16.0	9.6	-	-	10.0	-	-	10.1	-	-	4.3	-	8.0	-	8.0	
日合計		-	178.0	-	320.6	-	-	-	129.0	139.7	-	-	166.0	-	-	224.0	-	-	144.2	-	232.0	-	232.0

近畿地方整備局 淀川水系 対象洪水観測所時間雨量表

洪水		S37. 8. 24																					
日	時	依那古 (65)	阿保 (51)	坂下 (63)	阿波 (52)	井之市 (水)	針 (気)	針ヶ別所 (水)	針ヶ別所 (66)	榎原 (61)	室生ダム (水)	笠間 (水)	室生 (水)	家野 (水)	名張 (気)	曾爾 (68)	曾爾 (水)	青蓮池ダム (水)	名張 (64)	国津 (水)	国見山 (気)	伊賀見 (水)	
26 日	9-10	-	0.0	-	6.0	-	-	-	12.0	4.6	-	-	4.0	-	-	2.5	-	-	1.2	-	-	5.0	-
	11	-	0.0	-	0.0	-	-	-	13.0	1.8	-	-	2.0	-	-	2.5	-	-	0.1	-	-	2.0	-
	12	-	0.0	-	0.0	-	-	-	0.0	0.0	-	-	0.0	-	-	0.0	-	-	0.0	-	-	1.0	-
	13	-	0.0	-	0.0	-	-	-	0.0	0.0	-	-	0.0	-	-	0.0	-	-	0.0	-	-	0.0	-
	14	-	0.0	-	0.0	-	-	-	0.0	0.0	-	-	0.0	-	-	0.0	-	-	0.0	-	-	0.0	-
	15	-	0.0	-	0.0	-	-	-	0.0	0.0	-	-	0.0	-	-	0.0	-	-	0.0	-	-	0.0	-
	16	-	0.0	-	0.0	-	-	-	0.0	0.0	-	-	0.0	-	-	0.0	-	-	0.0	-	-	0.0	-
	17	-	0.0	-	0.0	-	-	-	0.0	0.0	-	-	0.0	-	-	0.0	-	-	0.0	-	-	0.0	-
	18	-	0.0	-	0.0	-	-	-	0.0	0.0	-	-	0.0	-	-	0.0	-	-	0.0	-	-	0.0	-
	19	-	0.0	-	0.0	-	-	-	0.0	0.0	-	-	0.0	-	-	0.0	-	-	0.0	-	-	0.0	-
	20	-	0.0	-	0.0	-	-	-	0.0	0.0	-	-	0.0	-	-	0.0	-	-	0.0	-	-	0.0	-
	21	-	0.0	-	0.0	-	-	-	0.0	0.0	-	-	0.0	-	-	0.0	-	-	0.0	-	-	0.0	-
	22	-	0.0	-	0.0	-	-	-	0.0	0.0	-	-	0.0	-	-	0.0	-	-	0.0	-	-	0.0	-
	23	-	0.0	-	0.0	-	-	-	0.0	0.0	-	-	0.0	-	-	0.0	-	-	0.0	-	-	0.0	-
	0	-	0.0	-	0.0	-	-	-	0.0	0.0	-	-	0.0	-	-	0.0	-	-	0.0	-	-	0.0	-
	1	-	0.0	-	0.0	-	-	-	0.0	0.0	-	-	0.0	-	-	0.0	-	-	0.0	-	-	0.0	-
	2	-	0.0	-	0.0	-	-	-	0.0	0.0	-	-	0.0	-	-	0.0	-	-	0.0	-	-	0.0	-
	3	-	0.0	-	0.0	-	-	-	0.0	0.0	-	-	0.0	-	-	0.0	-	-	0.0	-	-	0.0	-
	4	-	0.0	-	0.0	-	-	-	0.0	0.0	-	-	0.0	-	-	0.0	-	-	0.0	-	-	0.0	-
	5	-	0.0	-	0.0	-	-	-	0.0	0.0	-	-	0.0	-	-	0.0	-	-	0.0	-	-	0.0	-
6	-	0.0	-	0.0	-	-	-	0.0	0.0	-	-	0.0	-	-	0.0	-	-	0.0	-	-	0.0	-	
7	-	0.0	-	0.0	-	-	-	0.0	0.0	-	-	0.0	-	-	0.0	-	-	0.0	-	-	0.0	-	
8	-	0.0	-	0.0	-	-	-	0.0	0.0	-	-	0.0	-	-	0.0	-	-	0.0	-	-	0.0	-	
9	-	0.0	-	0.0	-	-	-	0.0	0.0	-	-	0.0	-	-	0.0	-	-	0.0	-	-	0.0	-	
日合計		-	0.0	-	6.0	-	-	-	25.0	6.4	-	-	6.0	-	-	5.0	-	-	1.3	-	-	8.0	-
*総雨量		-	178.0	-	326.6	-	-	-	154.0	146.1	-	-	172.0	-	-	235.4	-	-	145.5	-	-	240.0	-

*総雨量は一連降雨の合計

近畿地方整備局 淀川水系 対象洪水観測所時間雨量表

洪水		S37. 8. 24																						
日	時	曾爾 (気)	伊賀見 (7.2)	太郎生 (水)	太郎生 (5.7)	霧生 (水)	霧生 (5.0)	大宇陀 (気)	大宇陀 (水)	古市場 (水)	内牧 (水)	岩端 (5.9)	高見 (気)	山粕 (7.5)	桃俣 (7.1)	桃俣 (水)	土屋原 (7.3)	香野 (水)	神末 (水)	白山 (気)	粥見 (気)	黒津		
24 日	9-10	-	-	-	-	-	-	-	-	0.0	-	0.0	-	-	-	-	-	-	-	-	-	-	-	
	11	-	-	-	-	-	-	-	-	0.0	-	0.0	-	-	-	-	-	-	-	-	-	-	-	
	12	-	-	-	-	-	-	-	-	0.0	-	0.0	-	-	-	-	-	-	-	-	-	-	-	
	13	-	-	-	-	-	-	-	-	0.0	-	0.0	-	-	-	-	-	-	-	-	-	-	-	
	14	-	-	-	-	-	-	-	-	0.0	-	0.0	-	-	-	-	-	-	-	-	-	-	-	
	15	-	-	-	-	-	-	-	-	0.0	-	0.0	-	-	-	-	-	-	-	-	-	-	-	
	16	-	-	-	-	-	-	-	-	0.0	-	0.0	-	-	-	-	-	-	-	-	-	-	-	
	17	-	-	-	-	-	-	-	-	0.0	-	0.0	-	-	-	-	-	-	-	-	-	-	-	
	18	-	-	-	-	-	-	-	-	0.0	-	0.0	-	-	-	-	-	-	-	-	-	-	-	-
	19	-	-	-	-	-	-	-	-	0.0	-	0.0	-	-	-	-	-	-	-	-	-	-	-	-
	20	-	-	-	-	-	-	-	-	0.0	-	0.0	-	-	-	-	-	-	-	-	-	-	-	-
	21	-	-	-	-	-	-	-	-	0.0	-	0.0	-	-	-	-	-	-	-	-	-	-	-	-
	22	-	-	-	-	-	-	-	-	0.0	-	0.0	-	-	-	-	-	-	-	-	-	-	-	-
	23	-	-	-	-	-	-	-	-	0.0	-	0.0	-	-	-	-	-	-	-	-	-	-	-	-
	0	-	-	-	-	-	-	-	-	0.0	-	0.0	-	-	-	-	-	-	-	-	-	-	-	-
	1	-	-	-	-	-	-	-	-	0.0	-	0.0	-	-	-	-	-	-	-	-	-	-	-	-
	2	-	-	-	-	-	-	-	-	0.0	-	0.0	-	-	-	-	-	-	-	-	-	-	-	-
	3	-	-	-	-	-	-	-	-	0.0	-	0.0	-	-	-	-	-	-	-	-	-	-	-	-
	4	-	-	-	-	-	-	-	-	0.0	-	0.0	-	-	-	-	-	-	-	-	-	-	-	-
5	-	-	-	-	-	-	-	-	0.0	-	0.0	-	-	-	-	-	-	-	-	-	-	-	-	
6	-	-	-	-	-	-	-	-	0.0	-	0.0	-	-	-	-	-	-	-	-	-	-	-	-	
7	-	-	-	-	-	-	-	-	0.0	-	0.0	-	-	-	-	-	-	-	-	-	-	-	-	
8	-	-	-	-	-	-	-	-	0.0	-	0.0	-	-	-	-	-	-	-	-	-	-	-	-	
9	-	-	-	-	-	-	-	-	0.0	-	0.0	-	-	-	-	-	-	-	-	-	-	-	-	
日合計		-	-	-	-	-	-	-	-	0.0	-	0.0	-	-	-	-	-	-	-	-	-	-	-	-
25 日	9-10	-	-	-	-	-	-	-	-	0.0	-	0.0	-	-	-	-	-	-	-	-	-	-	-	
	11	-	-	-	-	-	-	-	-	0.0	-	0.0	-	-	-	-	-	-	-	-	-	-	-	
	12	-	-	-	-	-	-	-	-	0.0	-	0.0	-	-	-	-	-	-	-	-	-	-	-	
	13	-	-	-	-	-	-	-	-	0.0	-	0.0	-	-	-	-	-	-	-	-	-	-	-	
	14	-	-	-	-	-	-	-	-	0.0	-	0.0	-	-	-	-	-	-	-	-	-	-	-	
	15	-	-	-	-	-	-	-	-	0.0	-	0.0	-	-	-	-	-	-	-	-	-	-	-	
	16	-	-	-	-	-	-	-	-	0.0	-	0.0	-	-	-	-	-	-	-	-	-	-	-	
	17	-	-	-	-	-	-	-	-	0.0	-	0.0	-	-	-	-	-	-	-	-	-	-	-	
	18	-	-	-	-	-	-	-	-	0.0	-	1.0	-	-	-	-	-	-	-	-	-	-	-	-
	19	-	-	-	-	-	-	-	-	2.0	-	2.0	-	-	-	-	-	-	-	-	-	-	-	-
	20	-	-	-	-	-	-	-	-	1.0	-	2.0	-	-	-	-	-	-	-	-	-	-	-	-
	21	-	-	-	-	-	-	-	-	0.0	-	1.0	-	-	-	-	-	-	-	-	-	-	-	-
	22	-	-	-	-	-	-	-	-	3.0	-	4.0	-	-	-	-	-	-	-	-	-	-	-	-
	23	-	-	-	-	-	-	-	-	20.0	-	19.0	-	-	-	-	-	-	-	-	-	-	-	-
	0	-	-	-	-	-	-	-	-	12.0	-	18.0	-	-	-	-	-	-	-	-	-	-	-	-
	1	-	-	-	-	-	-	-	-	6.0	-	12.0	-	-	-	-	-	-	-	-	-	-	-	-
	2	-	-	-	-	-	-	-	-	7.0	-	17.0	-	-	-	-	-	-	-	-	-	-	-	-
	3	-	-	-	-	-	-	-	-	9.0	-	27.0	-	-	-	-	-	-	-	-	-	-	-	-
	4	-	-	-	-	-	-	-	-	17.0	-	17.0	-	-	-	-	-	-	-	-	-	-	-	-
5	-	-	-	-	-	-	-	-	19.0	-	15.0	-	-	-	-	-	-	-	-	-	-	-	-	
6	-	-	-	-	-	-	-	-	5.0	-	10.0	-	-	-	-	-	-	-	-	-	-	-	-	
7	-	-	-	-	-	-	-	-	7.0	-	13.0	-	-	-	-	-	-	-	-	-	-	-	-	
8	-	-	-	-	-	-	-	-	9.0	-	6.0	-	-	-	-	-	-	-	-	-	-	-	-	
9	-	-	-	-	-	-	-	-	8.0	-	4.0	-	-	-	-	-	-	-	-	-	-	-	-	
日合計		-	-	-	-	-	-	-	-	125.0	-	168.0	-	-	-	-	-	-	-	-	-	-	-	-

近畿地方整備局 淀川水系 対象洪水観測所時間雨量表

洪水		S37. 8. 24																					
日	時	曾爾 (気)	伊賀見 (7.2)	太郎生 (水)	太郎生 (5.7)	霧生 (水)	霧生 (5.0)	大宇陀 (気)	大宇陀 (水)	古市場 (水)	内牧 (水)	岩端 (5.9)	高見 (気)	山粕 (7.5)	桃俣 (7.1)	桃俣 (水)	土屋原 (7.3)	香野 (水)	神末 (水)	白山 (気)	粥見 (気)	黒津	
26 日	9-10	-	-	-	-	-	-	-	-	3.0	-	3.0	-	-	-	-	-	-	-	-	-	-	-
	11	-	-	-	-	-	-	-	-	1.0	-	0.0	-	-	-	-	-	-	-	-	-	-	-
	12	-	-	-	-	-	-	-	-	0.0	-	0.0	-	-	-	-	-	-	-	-	-	-	-
	13	-	-	-	-	-	-	-	-	0.0	-	0.0	-	-	-	-	-	-	-	-	-	-	-
	14	-	-	-	-	-	-	-	-	0.0	-	0.0	-	-	-	-	-	-	-	-	-	-	-
	15	-	-	-	-	-	-	-	-	0.0	-	0.0	-	-	-	-	-	-	-	-	-	-	-
	16	-	-	-	-	-	-	-	-	0.0	-	0.0	-	-	-	-	-	-	-	-	-	-	-
	17	-	-	-	-	-	-	-	-	0.0	-	0.0	-	-	-	-	-	-	-	-	-	-	-
	18	-	-	-	-	-	-	-	-	0.0	-	0.0	-	-	-	-	-	-	-	-	-	-	-
	19	-	-	-	-	-	-	-	-	0.0	-	0.0	-	-	-	-	-	-	-	-	-	-	-
	20	-	-	-	-	-	-	-	-	0.0	-	0.0	-	-	-	-	-	-	-	-	-	-	-
	21	-	-	-	-	-	-	-	-	0.0	-	0.0	-	-	-	-	-	-	-	-	-	-	-
	22	-	-	-	-	-	-	-	-	0.0	-	0.0	-	-	-	-	-	-	-	-	-	-	-
	23	-	-	-	-	-	-	-	-	0.0	-	0.0	-	-	-	-	-	-	-	-	-	-	-
	0	-	-	-	-	-	-	-	-	0.0	-	0.0	-	-	-	-	-	-	-	-	-	-	-
	1	-	-	-	-	-	-	-	-	0.0	-	0.0	-	-	-	-	-	-	-	-	-	-	-
	2	-	-	-	-	-	-	-	-	0.0	-	0.0	-	-	-	-	-	-	-	-	-	-	-
	3	-	-	-	-	-	-	-	-	0.0	-	0.0	-	-	-	-	-	-	-	-	-	-	-
	4	-	-	-	-	-	-	-	-	0.0	-	0.0	-	-	-	-	-	-	-	-	-	-	-
	5	-	-	-	-	-	-	-	-	0.0	-	0.0	-	-	-	-	-	-	-	-	-	-	-
6	-	-	-	-	-	-	-	-	0.0	-	0.0	-	-	-	-	-	-	-	-	-	-	-	
7	-	-	-	-	-	-	-	-	0.0	-	0.0	-	-	-	-	-	-	-	-	-	-	-	
8	-	-	-	-	-	-	-	-	0.0	-	0.0	-	-	-	-	-	-	-	-	-	-	-	
9	-	-	-	-	-	-	-	-	0.0	-	0.0	-	-	-	-	-	-	-	-	-	-	-	
日合計		-	-	-	-	-	-	-	-	4.0	-	3.0	-	-	-	-	-	-	-	-	-	-	-
*総雨量		-	-	-	-	-	-	-	-	129.0	-	171.0	-	-	-	-	-	-	-	-	-	-	-

*総雨量は一連降雨の合計

近畿地方整備局 淀川水系 対象洪水観測所時間雨量表

洪水		S37. 8. 24																				
日	時	大鳥居	笠取	高井	室生	三栖	神吉	桂	中川	北大河原	湯船	東別院	本梅	殿田	岩山	小田原	朝宮	南新田	大河原	大峯	高原	愛宕山
24	9-10	0.0	-	0.0	-	-	-	-	-	-	-	-	-	-	-	0.0	0.0	0.0	0.0	-	0.0	0.0
	11	0.0	-	0.0	-	-	-	-	-	-	-	-	-	-	-	0.0	0.0	0.0	0.0	-	0.0	0.0
	12	0.0	-	0.0	-	-	-	-	-	-	-	-	-	-	-	0.0	0.0	0.0	0.0	-	0.0	0.0
	13	0.0	-	0.0	-	-	-	-	-	-	-	-	-	-	-	0.0	0.0	0.0	0.0	-	0.0	0.0
	14	0.0	-	0.0	-	-	-	-	-	-	-	-	-	-	-	0.0	0.0	0.0	0.0	-	0.0	0.0
	15	0.0	-	0.0	-	-	-	-	-	-	-	-	-	-	-	0.0	0.0	0.0	0.0	-	0.0	0.0
	16	0.0	-	0.0	-	-	-	-	-	-	-	-	-	-	-	0.0	0.0	0.0	0.0	-	0.0	0.0
	17	0.0	-	0.0	-	-	-	-	-	-	-	-	-	-	-	0.0	0.0	0.0	0.0	-	0.0	0.0
	18	0.0	-	0.0	-	-	-	-	-	-	-	-	-	-	-	0.0	0.0	0.0	0.0	-	0.0	0.0
	19	0.0	-	0.0	-	-	-	-	-	-	-	-	-	-	-	0.0	0.0	0.0	0.0	-	0.0	0.0
25	20	0.0	-	0.0	-	-	-	-	-	-	-	-	-	-	-	0.0	0.0	0.0	0.0	-	0.0	0.0
	21	0.0	-	0.0	-	-	-	-	-	-	-	-	-	-	-	0.0	0.0	0.0	0.0	-	0.0	0.0
	22	0.0	-	0.0	-	-	-	-	-	-	-	-	-	-	-	0.0	0.0	0.0	0.0	-	0.0	0.0
	23	0.0	-	0.0	-	-	-	-	-	-	-	-	-	-	-	0.0	0.0	0.0	0.0	-	0.0	0.0
	0	0.0	-	0.0	-	-	-	-	-	-	-	-	-	-	-	0.0	0.0	0.0	0.0	-	0.0	0.0
	1	0.0	-	0.0	-	-	-	-	-	-	-	-	-	-	-	0.0	0.0	0.0	0.0	-	0.0	0.0
	2	0.0	-	0.0	-	-	-	-	-	-	-	-	-	-	-	0.0	0.0	0.0	0.0	-	0.0	0.0
	3	0.0	-	0.0	-	-	-	-	-	-	-	-	-	-	-	0.0	0.0	0.0	0.0	-	0.0	0.0
	4	0.0	-	0.0	-	-	-	-	-	-	-	-	-	-	-	0.0	0.0	0.0	0.0	-	0.0	0.0
	5	0.0	-	0.0	-	-	-	-	-	-	-	-	-	-	-	0.0	0.0	0.0	0.0	-	0.0	0.0
6	0.0	-	0.0	-	-	-	-	-	-	-	-	-	-	-	0.0	0.0	0.0	0.0	-	0.0	0.0	
7	0.0	-	0.0	-	-	-	-	-	-	-	-	-	-	-	0.0	0.0	0.0	0.0	-	0.0	0.0	
8	0.0	-	0.0	-	-	-	-	-	-	-	-	-	-	-	0.0	0.0	0.0	0.0	-	0.0	0.0	
9	0.0	-	0.0	-	-	-	-	-	-	-	-	-	-	-	0.0	0.0	0.0	0.0	-	0.0	0.0	
日合計		0.0	-	0.0	-	-	-	-	-	-	-	-	-	-	-	0.0	0.0	0.0	0.0	-	0.0	0.0
25	9-10	0.0	-	0.0	-	-	-	-	-	-	-	-	-	-	-	0.0	0.0	0.0	0.0	-	0.0	0.0
	11	0.0	-	0.0	-	-	-	-	-	-	-	-	-	-	-	0.2	0.5	1.0	0.0	-	0.0	0.0
	12	0.0	-	0.0	-	-	-	-	-	-	-	-	-	-	-	0.3	0.5	0.0	0.0	-	0.0	0.0
	13	0.0	-	0.0	-	-	-	-	-	-	-	-	-	-	-	0.0	0.0	0.0	1.0	-	0.0	0.0
	14	0.0	-	0.0	-	-	-	-	-	-	-	-	-	-	-	0.0	0.0	0.0	2.0	-	0.0	0.0
	15	0.0	-	1.0	-	-	-	-	-	-	-	-	-	-	-	0.0	0.0	0.0	0.0	-	0.0	0.0
	16	0.0	-	0.0	-	-	-	-	-	-	-	-	-	-	-	0.0	0.0	0.0	0.0	-	0.0	0.0
	17	0.0	-	1.0	-	-	-	-	-	-	-	-	-	-	-	0.0	0.0	0.0	0.0	-	0.0	0.0
	18	0.0	-	1.0	-	-	-	-	-	-	-	-	-	-	-	0.0	0.0	1.5	0.0	-	0.0	0.0
	19	0.0	-	0.0	-	-	-	-	-	-	-	-	-	-	-	0.0	0.0	0.9	0.0	-	0.0	0.0
25	20	0.0	-	0.0	-	-	-	-	-	-	-	-	-	-	-	0.0	0.0	0.0	0.0	-	0.0	0.0
	21	0.0	-	1.0	-	-	-	-	-	-	-	-	-	-	-	0.0	0.0	0.1	0.0	-	0.0	0.0
	22	0.0	-	14.0	-	-	-	-	-	-	-	-	-	-	-	0.3	1.7	0.0	0.0	-	0.0	0.0
	23	0.0	-	12.0	-	-	-	-	-	-	-	-	-	-	-	0.0	0.1	0.5	0.0	-	0.0	0.0
	0	2.9	-	6.0	-	-	-	-	-	-	-	-	-	-	-	3.8	7.8	14.0	10.0	-	0.0	0.0
	1	4.0	-	12.0	-	-	-	-	-	-	-	-	-	-	-	4.6	7.1	11.3	16.0	-	0.0	0.0
	2	6.2	-	21.0	-	-	-	-	-	-	-	-	-	-	-	4.3	5.3	8.7	4.0	-	0.0	1.0
	3	4.0	-	20.0	-	-	-	-	-	-	-	-	-	-	-	3.5	3.8	7.5	4.0	-	0.0	0.0
	4	10.2	-	10.0	-	-	-	-	-	-	-	-	-	-	-	6.8	10.2	14.5	15.0	-	0.0	0.0
	5	25.2	-	8.0	-	-	-	-	-	-	-	-	-	-	-	25.0	23.1	28.0	20.0	-	0.0	0.0
6	26.4	-	12.0	-	-	-	-	-	-	-	-	-	-	-	23.7	0.0	15.0	19.0	-	3.0	2.0	
7	16.0	-	17.0	-	-	-	-	-	-	-	-	-	-	-	9.9	0.0	7.5	7.0	-	4.0	8.0	
8	15.0	-	6.0	-	-	-	-	-	-	-	-	-	-	-	10.3	0.0	9.5	12.0	-	3.0	4.0	
9	8.7	-	3.0	-	-	-	-	-	-	-	-	-	-	-	4.0	54.5	5.3	10.0	-	1.0	3.0	
日合計		118.6	-	145.0	-	-	-	-	-	-	-	-	-	-	-	96.7	114.6	125.3	120.0	-	11.0	18.0

近畿地方整備局 淀川水系 対象洪水観測所時間雨量表

洪水		S37. 8. 24																				
日	時	大鳥居	笠取	高井	室生	三栖	神吉	桂	中川	北大河原	湯船	東別院	本梅	殿田	岩山	小田原	朝宮	南新田	大河原	大峯	高原	愛宕山
26 日	9-10	3.2	-	3.0	-	-	-	-	-	-	-	-	-	-	-	5.2	6.8	3.8	4.0	-	2.0	3.0
	11	1.0	-	1.0	-	-	-	-	-	-	-	-	-	-	-	1.4	5.9	0.4	1.0	-	2.0	3.0
	12	0.4	-	0.0	-	-	-	-	-	-	-	-	-	-	-	0.0	1.5	0.0	0.0	-	0.0	1.0
	13	0.0	-	0.0	-	-	-	-	-	-	-	-	-	-	-	0.0	0.2	0.0	0.0	-	0.0	1.0
	14	0.0	-	0.0	-	-	-	-	-	-	-	-	-	-	-	0.0	0.0	0.0	0.0	-	0.0	0.0
	15	0.0	-	0.0	-	-	-	-	-	-	-	-	-	-	-	0.0	0.0	0.0	0.0	-	0.0	0.0
	16	0.0	-	0.0	-	-	-	-	-	-	-	-	-	-	-	0.0	0.0	0.0	0.0	-	0.0	0.0
	17	0.0	-	0.0	-	-	-	-	-	-	-	-	-	-	-	0.0	0.0	0.0	0.0	-	0.0	0.0
	18	0.0	-	0.0	-	-	-	-	-	-	-	-	-	-	-	0.0	0.0	0.0	0.0	-	0.0	0.0
	19	0.0	-	0.0	-	-	-	-	-	-	-	-	-	-	-	0.0	0.0	0.0	0.0	-	0.0	0.0
	20	0.0	-	0.0	-	-	-	-	-	-	-	-	-	-	-	0.0	0.0	0.0	0.0	-	0.0	0.0
	21	0.0	-	0.0	-	-	-	-	-	-	-	-	-	-	-	0.0	0.0	0.0	0.0	-	0.0	0.0
	22	0.0	-	0.0	-	-	-	-	-	-	-	-	-	-	-	0.0	0.0	0.0	0.0	-	0.0	0.0
	23	0.0	-	0.0	-	-	-	-	-	-	-	-	-	-	-	0.0	0.0	0.0	0.0	-	0.0	0.0
	0	0.0	-	0.0	-	-	-	-	-	-	-	-	-	-	-	0.0	0.0	0.0	0.0	-	0.0	0.0
	1	0.0	-	0.0	-	-	-	-	-	-	-	-	-	-	-	0.0	0.0	0.0	0.0	-	0.0	0.0
	2	0.0	-	0.0	-	-	-	-	-	-	-	-	-	-	-	0.0	0.0	0.0	0.0	-	0.0	0.0
	3	0.0	-	0.0	-	-	-	-	-	-	-	-	-	-	-	0.0	0.0	0.0	0.0	-	0.0	0.0
	4	0.0	-	0.0	-	-	-	-	-	-	-	-	-	-	-	0.0	0.0	0.0	0.0	-	0.0	0.0
	5	0.0	-	0.0	-	-	-	-	-	-	-	-	-	-	-	0.0	0.0	0.0	0.0	-	0.0	0.0
6	0.0	-	0.0	-	-	-	-	-	-	-	-	-	-	-	0.0	0.0	0.0	0.0	-	0.0	0.0	
7	0.0	-	0.0	-	-	-	-	-	-	-	-	-	-	-	0.0	0.0	0.0	0.0	-	0.0	0.0	
8	0.0	-	0.0	-	-	-	-	-	-	-	-	-	-	-	0.0	0.0	0.0	0.0	-	0.0	0.0	
9	0.0	-	0.0	-	-	-	-	-	-	-	-	-	-	-	0.0	0.0	0.0	0.0	-	0.0	0.0	
日合計		4.6	-	4.0	-	-	-	-	-	-	-	-	-	-	-	6.6	14.4	4.2	5.0	-	4.0	8.0
*総雨量		123.2	-	149.0	-	-	-	-	-	-	-	-	-	-	-	103.3	129.0	129.5	125.0	-	15.0	26.0

*総雨量は一連降雨の合計

近畿地方整備局 淀川水系 対象洪水観測所時間雨量表

洪水		S37. 8. 24																			
日	時	魚谷峠	平野	水口	勅旨	小原	笠取山	天理	鷺家口	世木堰堤	荒神橋	東本梅									
24	9-10	0.0	0.0	-	0.0	0.0	-	-	-	-	-	0.0									
	11	0.0	0.0	-	0.0	0.0	-	-	-	-	-	0.0									
	12	0.0	0.0	-	0.0	0.0	-	-	-	-	-	0.0									
	13	0.0	0.0	-	0.0	0.0	-	-	-	-	-	0.0									
	14	0.0	0.0	-	0.0	0.0	-	-	-	-	-	0.0									
	15	0.0	0.0	-	0.0	0.0	-	-	-	-	-	0.0									
	16	0.0	0.0	-	0.0	0.0	-	-	-	-	-	0.0									
	17	0.0	0.0	-	0.0	0.0	-	-	-	-	-	0.0									
	18	0.0	0.0	-	0.0	0.0	-	-	-	-	-	0.0									
	19	0.0	0.0	-	0.0	0.0	-	-	-	-	-	0.0									
	20	0.0	0.0	-	0.0	0.0	-	-	-	-	-	0.0									
	21	0.0	0.0	-	0.0	0.0	-	-	-	-	-	0.0									
	22	0.0	0.0	-	0.0	0.0	-	-	-	-	-	0.0									
	23	0.0	0.0	-	0.0	0.0	-	-	-	-	-	0.0									
	0	0.0	0.0	-	0.0	0.0	-	-	-	-	-	0.0									
	1	0.0	0.0	-	0.0	0.0	-	-	-	-	-	0.0									
	2	0.0	0.0	-	0.0	0.0	-	-	-	-	-	0.0									
	3	0.0	0.0	-	0.0	0.0	-	-	-	-	-	0.0									
	4	0.0	0.0	-	0.0	0.0	-	-	-	-	-	0.0									
	5	0.0	0.0	-	0.0	0.0	-	-	-	-	-	0.0									
6	0.0	0.0	-	0.0	0.0	-	-	-	-	-	0.0										
7	0.0	0.0	-	0.0	0.0	-	-	-	-	-	0.0										
8	0.0	0.0	-	0.0	0.0	-	-	-	-	-	0.0										
9	0.0	0.0	-	0.0	2.0	-	-	-	-	-	0.0										
日合計		0.0	0.0	-	0.0	2.0	-	-	-	-	-	0.0									
25	9-10	0.0	0.0	-	0.0	0.0	-	-	-	-	-	0.0									
	11	0.0	0.0	-	0.3	0.0	-	-	-	-	-	0.0									
	12	0.0	0.0	-	0.0	0.0	-	-	-	-	-	0.0									
	13	0.0	0.0	-	0.0	0.0	-	-	-	-	-	0.0									
	14	0.0	0.0	-	0.0	0.0	-	-	-	-	-	0.0									
	15	0.0	0.0	-	0.0	0.0	-	-	-	-	-	0.0									
	16	0.0	0.0	-	0.0	0.0	-	-	-	-	-	0.0									
	17	0.0	0.0	-	0.1	0.0	-	-	-	-	-	0.0									
	18	0.0	0.0	-	0.0	0.0	-	-	-	-	-	0.0									
	19	0.0	0.0	-	0.0	1.5	-	-	-	-	-	0.0									
	20	0.0	0.0	-	0.0	0.1	-	-	-	-	-	0.0									
	21	0.0	0.0	-	0.0	4.9	-	-	-	-	-	0.0									
	22	0.0	0.0	-	0.0	7.6	-	-	-	-	-	0.0									
	23	0.0	0.0	-	0.2	10.4	-	-	-	-	-	0.0									
	0	0.0	1.8	-	6.3	3.5	-	-	-	-	-	0.0									
	1	0.0	2.2	-	6.0	9.2	-	-	-	-	-	0.0									
	2	0.0	5.3	-	9.7	19.5	-	-	-	-	-	0.0									
	3	4.0	7.4	-	6.8	14.5	-	-	-	-	-	0.0									
	4	0.0	16.0	-	10.5	7.0	-	-	-	-	-	0.0									
	5	4.0	25.3	-	29.4	7.3	-	-	-	-	-	0.0									
6	6.0	34.5	-	21.1	8.2	-	-	-	-	-	0.0										
7	15.0	13.5	-	13.2	8.7	-	-	-	-	-	0.0										
8	14.0	7.0	-	9.1	4.0	-	-	-	-	-	1.0										
9	5.0	4.0	-	7.7	0.3	-	-	-	-	-	1.0										
日合計		48.0	117.0	-	120.4	106.7	-	-	-	-	-	2.0									

近畿地方整備局 淀川水系 対象洪水観測所時間雨量表

洪水		S37. 8. 24																			
日	時	魚谷峠	平野	水口	勅旨	小原	笠取山	天理	鷺家口	世木堰堤	荒神橋	東本梅									
26 日	9-10	9.0	1.4	-	3.7	0.0	-	-	-	-	-	0.0									
	11	4.0	1.0	-	0.0	0.0	-	-	-	-	-	1.0									
	12	4.0	1.2	-	0.0	0.0	-	-	-	-	-	2.0									
	13	1.0	0.0	-	0.0	0.0	-	-	-	-	-	0.0									
	14	0.0	0.0	-	0.0	0.0	-	-	-	-	-	0.0									
	15	0.0	0.0	-	0.0	0.0	-	-	-	-	-	0.0									
	16	0.0	0.0	-	0.0	0.0	-	-	-	-	-	0.0									
	17	0.0	0.0	-	0.0	0.0	-	-	-	-	-	0.0									
	18	0.0	0.0	-	0.0	0.0	-	-	-	-	-	0.0									
	19	0.0	0.0	-	0.0	0.0	-	-	-	-	-	0.0									
	20	0.0	0.0	-	0.0	0.0	-	-	-	-	-	0.0									
	21	0.0	0.0	-	0.0	0.0	-	-	-	-	-	0.0									
	22	0.0	0.0	-	0.0	0.0	-	-	-	-	-	0.0									
	23	0.0	0.0	-	0.0	0.0	-	-	-	-	-	0.0									
	0	0.0	0.0	-	0.0	0.0	-	-	-	-	-	0.0									
	1	0.0	0.0	-	0.0	0.0	-	-	-	-	-	0.0									
	2	0.0	0.0	-	0.0	0.0	-	-	-	-	-	0.0									
	3	0.0	0.0	-	0.0	0.0	-	-	-	-	-	0.0									
	4	0.0	0.0	-	0.0	0.0	-	-	-	-	-	0.0									
	5	0.0	0.0	-	0.0	0.0	-	-	-	-	-	0.0									
6	0.0	0.0	-	0.0	0.0	-	-	-	-	-	0.0										
7	0.0	0.0	-	0.0	0.0	-	-	-	-	-	0.0										
8	0.0	0.0	-	0.0	0.0	-	-	-	-	-	0.0										
9	0.0	0.0	-	0.0	0.0	-	-	-	-	-	0.0										
日合計		18.0	3.6	-	3.7	0.0	-	-	-	-	-	3.0									
*総雨量		66.0	120.6	-	124.1	108.7	-	-	-	-	-	5.0									

18.0

近畿地方整備局 淀川水系 対象洪水観測所時間雨量表

洪水		S40.9.16																				
日	時	高屋川橋	上弓削	京北 (気)	黒田 (102)	上黒田	広河原 (16)	鎌倉 (13)	花背	榎	園部 (15)	園部 (気)	園部 (府)	殿田 (14)	新町 (05)	新庄 (04)	亀岡	亀岡 (07)	周山 (府)	周山 (03)	雲ヶ畑 (08)	上賀茂
16	9-10	-	-	-	0.0	-	0.0	-	-	-	-	-	-	0.0	0.0	-	-	0.0	-	0.0	-	-
	11	-	-	-	2.0	-	2.0	-	-	-	-	-	-	1.0	1.0	-	-	0.0	-	1.0	-	-
	12	-	-	-	2.0	-	0.0	-	-	-	-	-	-	9.0	7.0	-	-	3.0	-	1.0	-	-
	13	-	-	-	6.0	-	5.0	-	-	-	-	-	-	12.0	13.0	-	-	8.0	-	5.0	-	-
	14	-	-	-	5.0	-	4.0	-	-	-	-	-	-	15.0	16.0	-	-	10.0	-	9.0	-	-
	15	-	-	-	6.0	-	6.0	-	-	-	-	-	-	6.0	6.0	-	-	5.0	-	10.0	-	-
	16	-	-	-	4.0	-	2.0	-	-	-	-	-	-	7.0	3.0	-	-	0.0	-	2.0	-	-
	17	-	-	-	1.0	-	1.0	-	-	-	-	-	-	23.0	29.0	-	-	22.0	-	2.0	-	-
	18	-	-	-	31.0	-	24.0	-	-	-	-	-	-	8.0	5.0	-	-	27.0	-	22.0	-	-
	19	-	-	-	18.0	-	14.0	-	-	-	-	-	-	10.0	18.0	-	-	9.0	-	11.0	-	-
	20	-	-	-	5.0	-	4.0	-	-	-	-	-	-	7.0	8.0	-	-	7.0	-	7.0	-	-
	21	-	-	-	5.0	-	3.0	-	-	-	-	-	-	7.0	7.0	-	-	6.0	-	6.0	-	-
	22	-	-	-	3.0	-	2.0	-	-	-	-	-	-	3.0	2.0	-	-	2.0	-	4.0	-	-
	23	-	-	-	1.0	-	2.0	-	-	-	-	-	-	1.0	1.0	-	-	2.0	-	1.0	-	-
	0	-	-	-	5.0	-	6.0	-	-	-	-	-	-	3.0	6.0	-	-	5.0	-	3.0	-	-
	1	-	-	-	3.0	-	2.0	-	-	-	-	-	-	2.0	3.0	-	-	0.0	-	4.0	-	-
	2	-	-	-	4.0	-	3.0	-	-	-	-	-	-	1.0	1.0	-	-	5.0	-	2.0	-	-
	3	-	-	-	2.0	-	2.0	-	-	-	-	-	-	0.0	1.0	-	-	0.0	-	1.0	-	-
	4	-	-	-	0.0	-	0.0	-	-	-	-	-	-	0.0	0.0	-	-	1.0	-	0.0	-	-
5	-	-	-	2.0	-	2.0	-	-	-	-	-	-	1.0	1.0	-	-	4.0	-	2.0	-	-	
6	-	-	-	1.0	-	0.0	-	-	-	-	-	-	8.0	6.0	-	-	1.0	-	3.0	-	-	
7	-	-	-	0.0	-	0.0	-	-	-	-	-	-	0.0	0.0	-	-	0.0	-	0.0	-	-	
8	-	-	-	0.0	-	0.0	-	-	-	-	-	-	0.0	0.0	-	-	0.0	-	0.0	-	-	
9	-	-	-	0.0	-	0.0	-	-	-	-	-	-	0.0	0.0	-	-	0.0	-	0.0	-	-	
日合計		-	-	-	106.0	-	84.0	-	-	-	-	-	-	124.0	134.0	-	-	117.0	-	96.0	-	-
17	9-10	-	-	-	4.0	-	1.0	-	-	-	-	-	-	1.0	1.0	-	-	0.0	-	0.0	-	-
	11	-	-	-	2.0	-	2.0	-	-	-	-	-	-	0.0	1.0	-	-	0.0	-	2.0	-	-
	12	-	-	-	0.0	-	1.0	-	-	-	-	-	-	1.0	1.0	-	-	3.0	-	2.0	-	-
	13	-	-	-	30.0	-	19.0	-	-	-	-	-	-	6.0	11.0	-	-	6.0	-	10.0	-	-
	14	-	-	-	51.0	-	22.0	-	-	-	-	-	-	11.0	4.0	-	-	5.0	-	38.0	-	-
	15	-	-	-	3.0	-	8.0	-	-	-	-	-	-	24.0	22.0	-	-	15.0	-	11.0	-	-
	16	-	-	-	11.0	-	8.0	-	-	-	-	-	-	10.0	7.0	-	-	12.0	-	7.0	-	-
	17	-	-	-	19.0	-	16.0	-	-	-	-	-	-	21.0	24.0	-	-	18.0	-	22.0	-	-
	18	-	-	-	16.0	-	17.0	-	-	-	-	-	-	12.0	16.0	-	-	11.0	-	14.0	-	-
	19	-	-	-	20.0	-	25.0	-	-	-	-	-	-	18.0	18.0	-	-	13.0	-	16.0	-	-
	20	-	-	-	25.0	-	36.0	-	-	-	-	-	-	13.0	13.0	-	-	23.0	-	15.0	-	-
	21	-	-	-	16.0	-	25.0	-	-	-	-	-	-	8.0	9.0	-	-	13.0	-	11.0	-	-
	22	-	-	-	13.0	-	11.0	-	-	-	-	-	-	3.0	4.0	-	-	3.0	-	4.0	-	-
	23	-	-	-	1.0	-	3.0	-	-	-	-	-	-	0.0	1.0	-	-	0.0	-	0.0	-	-
	0	-	-	-	3.0	-	0.0	-	-	-	-	-	-	1.0	0.0	-	-	0.0	-	1.0	-	-
	1	-	-	-	2.0	-	0.0	-	-	-	-	-	-	0.0	0.0	-	-	0.0	-	1.0	-	-
	2	-	-	-	1.0	-	0.0	-	-	-	-	-	-	1.0	0.0	-	-	0.0	-	0.0	-	-
	3	-	-	-	3.0	-	0.0	-	-	-	-	-	-	1.0	0.0	-	-	0.0	-	1.0	-	-
	4	-	-	-	1.0	-	0.0	-	-	-	-	-	-	0.0	1.0	-	-	0.0	-	0.0	-	-
5	-	-	-	1.0	-	0.0	-	-	-	-	-	-	1.0	0.0	-	-	1.0	-	0.0	-	-	
6	-	-	-	2.0	-	1.0	-	-	-	-	-	-	0.0	0.0	-	-	0.0	-	0.0	-	-	
7	-	-	-	2.0	-	0.0	-	-	-	-	-	-	0.0	1.0	-	-	0.0	-	1.0	-	-	
8	-	-	-	1.0	-	0.0	-	-	-	-	-	-	0.0	0.0	-	-	0.0	-	1.0	-	-	
9	-	-	-	2.0	-	2.0	-	-	-	-	-	-	0.0	0.0	-	-	0.0	-	1.0	-	-	
日合計		-	-	-	229.0	-	197.0	-	-	-	-	-	-	132.0	134.0	-	-	123.0	-	158.0	-	-

近畿地方整備局 淀川水系 対象洪水観測所時間雨量表

洪水		S40.9.16																				
日	時	高屋川橋	上弓削	京北 (気)	黒田 (102)	上黒田	広河原 (16)	鎌倉 (13)	花背	榎	園部 (15)	園部 (気)	園部 (府)	殿田 (14)	新町 (05)	新庄 (04)	亀岡	亀岡 (07)	周山 (府)	周山 (03)	雲ヶ畑 (08)	上賀茂
18日	9-10	-	-	-	0.0	-	0.0	-	-	-	-	-	-	0.0	0.0	-	-	0.0	-	0.0	-	-
	11	-	-	-	0.0	-	0.0	-	-	-	-	-	-	0.0	0.0	-	-	0.0	-	1.0	-	-
	12	-	-	-	3.0	-	0.0	-	-	-	-	-	-	0.0	0.0	-	-	2.0	-	0.0	-	-
	13	-	-	-	0.0	-	0.0	-	-	-	-	-	-	0.0	0.0	-	-	0.0	-	0.0	-	-
	14	-	-	-	0.0	-	0.0	-	-	-	-	-	-	0.0	0.0	-	-	0.0	-	0.0	-	-
	15	-	-	-	0.0	-	0.0	-	-	-	-	-	-	0.0	0.0	-	-	0.0	-	0.0	-	-
	16	-	-	-	0.0	-	0.0	-	-	-	-	-	-	0.0	0.0	-	-	0.0	-	0.0	-	-
	17	-	-	-	0.0	-	0.0	-	-	-	-	-	-	0.0	0.0	-	-	0.0	-	0.0	-	-
	18	-	-	-	0.0	-	0.0	-	-	-	-	-	-	0.0	0.0	-	-	0.0	-	0.0	-	-
	19	-	-	-	0.0	-	0.0	-	-	-	-	-	-	0.0	0.0	-	-	0.0	-	0.0	-	-
	20	-	-	-	0.0	-	0.0	-	-	-	-	-	-	0.0	0.0	-	-	0.0	-	0.0	-	-
	21	-	-	-	0.0	-	0.0	-	-	-	-	-	-	0.0	0.0	-	-	0.0	-	0.0	-	-
	22	-	-	-	0.0	-	0.0	-	-	-	-	-	-	0.0	0.0	-	-	0.0	-	0.0	-	-
	23	-	-	-	0.0	-	0.0	-	-	-	-	-	-	0.0	0.0	-	-	0.0	-	0.0	-	-
	0	-	-	-	0.0	-	0.0	-	-	-	-	-	-	0.0	0.0	-	-	0.0	-	0.0	-	-
	1	-	-	-	0.0	-	0.0	-	-	-	-	-	-	0.0	0.0	-	-	0.0	-	0.0	-	-
	2	-	-	-	0.0	-	0.0	-	-	-	-	-	-	0.0	0.0	-	-	0.0	-	0.0	-	-
	3	-	-	-	0.0	-	0.0	-	-	-	-	-	-	0.0	0.0	-	-	0.0	-	0.0	-	-
	4	-	-	-	0.0	-	0.0	-	-	-	-	-	-	0.0	0.0	-	-	0.0	-	0.0	-	-
	5	-	-	-	0.0	-	0.0	-	-	-	-	-	-	0.0	0.0	-	-	0.0	-	0.0	-	-
6	-	-	-	0.0	-	0.0	-	-	-	-	-	-	0.0	0.0	-	-	0.0	-	0.0	-	-	
7	-	-	-	0.0	-	0.0	-	-	-	-	-	-	0.0	0.0	-	-	0.0	-	0.0	-	-	
8	-	-	-	0.0	-	0.0	-	-	-	-	-	-	0.0	0.0	-	-	0.0	-	0.0	-	-	
9	-	-	-	0.0	-	0.0	-	-	-	-	-	-	0.0	0.0	-	-	0.0	-	0.0	-	-	
日合計		-	-	-	3.0	-	0.0	-	-	-	-	-	-	0.0	0.0	-	-	2.0	-	1.0	-	-
*総雨量		-	-	-	338.0	-	281.0	-	-	-	-	-	-	256.0	268.0	-	-	242.0	-	255.0	-	-

*総雨量は一連降雨の合計

近畿地方整備局 淀川水系 対象洪水観測所時間雨量表

洪水		S40.9.16																				
日	時	京都 (気)	京都	花背 (01)	花背峠 (気)	大原	比叡山 (09)	倉垣 (水)	歌垣 (75)	余野	箕面 (気)	西別院 (06)	山崎 (30)	長岡京 (気)	乙訓	八幡 (70)	八幡	巨椋池 (35)	松井 (69)	宇治	小栗栖	勸修寺
16	9-10	0.0	-	-	-	-	0.0	-	-	-	-	0.0	0.0	-	-	-	-	-	0.0	-	-	-
	11	0.0	-	-	-	-	0.0	-	-	-	-	0.0	0.0	-	-	-	-	-	0.0	-	-	-
	12	0.0	-	-	-	-	0.0	-	-	-	-	0.0	0.0	-	-	-	-	-	0.0	-	-	-
	13	1.7	-	-	-	-	0.0	-	-	-	-	0.0	0.0	-	-	-	-	-	0.0	-	-	-
	14	3.2	-	-	-	-	0.0	-	-	-	-	0.0	0.0	-	-	-	-	-	0.0	-	-	-
	15	1.4	-	-	-	-	0.0	-	-	-	-	0.0	0.0	-	-	-	-	-	0.0	-	-	-
	16	0.2	-	-	-	-	0.0	-	-	-	-	0.0	0.0	-	-	-	-	-	7.0	-	-	-
	17	0.0	-	-	-	-	0.0	-	-	-	-	0.0	0.0	-	-	-	-	-	7.0	-	-	-
	18	38.6	-	-	-	-	0.0	-	-	-	-	0.0	0.0	-	-	-	-	-	3.0	-	-	-
	19	1.3	-	-	-	-	0.0	-	-	-	-	0.0	0.0	-	-	-	-	-	5.0	-	-	-
	20	2.1	-	-	-	-	0.0	-	-	-	-	0.0	0.0	-	-	-	-	-	4.0	-	-	-
	21	6.4	-	-	-	-	0.0	-	-	-	-	0.0	0.0	-	-	-	-	-	3.0	-	-	-
	22	1.7	-	-	-	-	0.0	-	-	-	-	0.0	0.0	-	-	-	-	-	7.0	-	-	-
	23	6.3	-	-	-	-	0.0	-	-	-	-	0.0	0.0	-	-	-	-	-	6.0	-	-	-
	0	4.6	-	-	-	-	0.0	-	-	-	-	0.0	0.0	-	-	-	-	-	5.0	-	-	-
	1	2.0	-	-	-	-	0.0	-	-	-	-	0.0	55.0	-	-	-	-	-	0.0	-	-	-
	2	3.6	-	-	-	-	8.6	-	-	-	-	0.0	1.0	-	-	-	-	-	1.0	-	-	-
	3	1.7	-	-	-	-	8.6	-	-	-	-	0.0	1.0	-	-	-	-	-	3.0	-	-	-
	4	3.0	-	-	-	-	8.6	-	-	-	-	0.0	1.0	-	-	-	-	-	0.0	-	-	-
5	3.1	-	-	-	-	8.6	-	-	-	-	0.0	0.0	-	-	-	-	-	0.0	-	-	-	
6	0.0	-	-	-	-	8.6	-	-	-	-	0.0	0.0	-	-	-	-	-	0.0	-	-	-	
7	0.0	-	-	-	-	8.6	-	-	-	-	0.0	0.0	-	-	-	-	-	0.0	-	-	-	
8	0.0	-	-	-	-	8.6	-	-	-	-	0.0	0.0	-	-	-	-	-	0.0	-	-	-	
9	0.0	-	-	-	-	8.6	-	-	-	-	0.0	1.0	-	-	-	-	-	0.0	-	-	-	
日合計		80.9	-	-	-	-	68.8	-	-	-	-	0.0	59.0	-	-	-	-	-	51.0	-	-	-
17	9-10	1.0	-	-	-	-	1.0	-	-	-	-	0.0	0.0	-	-	-	-	-	0.0	-	-	-
	11	0.5	-	-	-	-	10.0	-	-	-	-	0.0	2.0	-	-	-	-	-	0.0	-	-	-
	12	0.1	-	-	-	-	10.0	-	-	-	-	10.0	4.0	-	-	-	-	-	2.0	-	-	-
	13	36.7	-	-	-	-	10.0	-	-	-	-	5.0	3.0	-	-	-	-	-	8.0	-	-	-
	14	26.4	-	-	-	-	0.0	-	-	-	-	4.0	2.0	-	-	-	-	-	2.0	-	-	-
	15	2.8	-	-	-	-	2.0	-	-	-	-	16.0	4.0	-	-	-	-	-	0.0	-	-	-
	16	7.1	-	-	-	-	8.0	-	-	-	-	5.0	13.0	-	-	-	-	-	6.0	-	-	-
	17	16.5	-	-	-	-	5.0	-	-	-	-	37.0	11.0	-	-	-	-	-	9.0	-	-	-
	18	8.4	-	-	-	-	7.0	-	-	-	-	38.0	11.0	-	-	-	-	-	8.0	-	-	-
	19	8.5	-	-	-	-	9.0	-	-	-	-	26.0	13.0	-	-	-	-	-	6.0	-	-	-
	20	10.5	-	-	-	-	8.0	-	-	-	-	17.0	7.0	-	-	-	-	-	9.0	-	-	-
	21	13.8	-	-	-	-	3.0	-	-	-	-	13.0	1.0	-	-	-	-	-	4.0	-	-	-
	22	3.2	-	-	-	-	0.0	-	-	-	-	0.0	0.0	-	-	-	-	-	0.0	-	-	-
	23	0.0	-	-	-	-	1.0	-	-	-	-	1.0	0.0	-	-	-	-	-	2.0	-	-	-
	0	0.5	-	-	-	-	0.0	-	-	-	-	0.0	0.0	-	-	-	-	-	0.0	-	-	-
	1	0.1	-	-	-	-	0.0	-	-	-	-	1.0	0.0	-	-	-	-	-	0.0	-	-	-
	2	0.0	-	-	-	-	0.0	-	-	-	-	1.0	0.0	-	-	-	-	-	0.0	-	-	-
	3	0.0	-	-	-	-	0.0	-	-	-	-	0.0	0.0	-	-	-	-	-	0.0	-	-	-
	4	0.3	-	-	-	-	0.0	-	-	-	-	0.0	0.0	-	-	-	-	-	0.0	-	-	-
5	0.0	-	-	-	-	0.0	-	-	-	-	0.0	0.0	-	-	-	-	-	0.0	-	-	-	
6	0.0	-	-	-	-	0.0	-	-	-	-	0.0	0.0	-	-	-	-	-	0.0	-	-	-	
7	0.0	-	-	-	-	0.0	-	-	-	-	0.0	0.0	-	-	-	-	-	0.0	-	-	-	
8	0.0	-	-	-	-	0.0	-	-	-	-	0.0	0.0	-	-	-	-	-	0.0	-	-	-	
9	0.4	-	-	-	-	0.0	-	-	-	-	0.0	0.0	-	-	-	-	-	0.0	-	-	-	
日合計		136.8	-	-	-	-	74.0	-	-	-	-	174.0	71.0	-	-	-	-	-	56.0	-	-	-

近畿地方整備局 淀川水系 対象洪水観測所時間雨量表

洪水		S40.9.16																				
日	時	京都 (気)	京都	花背 (01)	花背峠 (気)	大原	比叡山 (09)	倉垣 (水)	歌垣 (75)	余野	箕面 (気)	西別院 (06)	山崎 (30)	長岡京 (気)	乙訓	八幡 (70)	八幡	巨椋池 (35)	松井 (69)	宇治	小栗栖	勸修寺
18 日	9-10	0.0	-	-	-	-	0.0	-	-	-	-	0.0	0.0	-	-	-	-	-	0.0	-	-	-
	11	0.0	-	-	-	-	0.0	-	-	-	-	0.0	0.0	-	-	-	-	-	0.0	-	-	-
	12	0.0	-	-	-	-	0.0	-	-	-	-	0.0	0.0	-	-	-	-	-	0.0	-	-	-
	13	0.0	-	-	-	-	0.0	-	-	-	-	0.0	0.0	-	-	-	-	-	0.0	-	-	-
	14	0.0	-	-	-	-	0.0	-	-	-	-	0.0	0.0	-	-	-	-	-	0.0	-	-	-
	15	0.0	-	-	-	-	0.0	-	-	-	-	0.0	0.0	-	-	-	-	-	0.0	-	-	-
	16	0.0	-	-	-	-	0.0	-	-	-	-	0.0	0.0	-	-	-	-	-	0.0	-	-	-
	17	0.0	-	-	-	-	0.0	-	-	-	-	0.0	0.0	-	-	-	-	-	0.0	-	-	-
	18	0.0	-	-	-	-	0.0	-	-	-	-	0.0	0.0	-	-	-	-	-	0.0	-	-	-
	19	0.0	-	-	-	-	0.0	-	-	-	-	0.0	0.0	-	-	-	-	-	0.0	-	-	-
	20	0.0	-	-	-	-	0.0	-	-	-	-	0.0	0.0	-	-	-	-	-	0.0	-	-	-
	21	0.0	-	-	-	-	0.0	-	-	-	-	0.0	0.0	-	-	-	-	-	0.0	-	-	-
	22	0.0	-	-	-	-	0.0	-	-	-	-	0.0	0.0	-	-	-	-	-	0.0	-	-	-
	23	0.0	-	-	-	-	0.0	-	-	-	-	0.0	0.0	-	-	-	-	-	0.0	-	-	-
	0	0.0	-	-	-	-	0.0	-	-	-	-	0.0	0.0	-	-	-	-	-	0.0	-	-	-
	1	0.0	-	-	-	-	0.0	-	-	-	-	0.0	0.0	-	-	-	-	-	0.0	-	-	-
	2	0.0	-	-	-	-	0.0	-	-	-	-	0.0	0.0	-	-	-	-	-	0.0	-	-	-
	3	0.0	-	-	-	-	0.0	-	-	-	-	0.0	0.0	-	-	-	-	-	0.0	-	-	-
	4	0.0	-	-	-	-	0.0	-	-	-	-	0.0	0.0	-	-	-	-	-	0.0	-	-	-
	5	0.0	-	-	-	-	0.0	-	-	-	-	0.0	0.0	-	-	-	-	-	0.0	-	-	-
6	0.0	-	-	-	-	0.0	-	-	-	-	0.0	0.0	-	-	-	-	-	0.0	-	-	-	
7	0.0	-	-	-	-	0.0	-	-	-	-	0.0	0.0	-	-	-	-	-	0.0	-	-	-	
8	0.0	-	-	-	-	0.0	-	-	-	-	0.0	0.0	-	-	-	-	-	0.0	-	-	-	
9	0.0	-	-	-	-	0.0	-	-	-	-	0.0	0.0	-	-	-	-	-	0.0	-	-	-	
日合計		0.0	-	-	-	-	0.0	-	-	-	-	0.0	0.0	-	-	-	-	-	0.0	-	-	-
*総雨量		217.7	-	-	-	-	142.8	-	-	-	-	174.0	130.0	-	-	-	-	-	107.0	-	-	-

*総雨量は一連降雨の合計

近畿地方整備局 淀川水系 対象洪水観測所時間雨量表

洪水		S40.9.16																				
日	時	山科 (01)	天ヶ瀬 (30)	笠取	西笠取 (28)	荒木	大津 (気)	瀬田川 (27)	宮村 (28)	田代	信楽 (県)	雲井 (24)	信楽 (気)	横山 (60)	新田 (19)	玉滝 (55)	甲賀	柘植 (54)	土山 (気)	枚方 (31)	枚方 (気)	生駒山 (気)
16	9-10	0.0	-	0.0	-	-	-	0.0	0.0	-	-	0.0	-	-	-	0.0	-	0.0	-	0.0	-	-
	11	0.0	-	0.0	-	-	-	0.0	0.0	-	-	0.0	-	-	-	0.0	-	0.0	-	0.0	-	-
	12	0.0	-	0.0	-	-	-	0.0	0.0	-	-	0.0	-	-	-	0.0	-	0.0	-	0.0	-	-
	13	0.0	-	1.0	-	-	-	0.0	0.0	-	-	0.0	-	-	-	1.0	-	0.0	-	0.0	-	-
	14	0.0	-	1.0	-	-	-	0.0	0.0	-	-	0.0	-	-	-	0.0	-	0.0	-	0.0	-	-
	15	0.0	-	0.0	-	-	-	0.0	1.0	-	-	0.0	-	-	-	1.0	-	0.0	-	0.0	-	-
	16	0.0	-	1.0	-	-	-	0.0	0.0	-	-	0.0	-	-	-	0.0	-	0.0	-	0.0	-	-
	17	0.0	-	0.0	-	-	-	1.0	0.0	-	-	0.0	-	-	-	1.0	-	0.0	-	0.0	-	-
	18	0.0	-	11.0	-	-	-	0.0	0.0	-	-	0.0	-	-	-	0.0	-	0.0	-	0.0	-	-
	19	0.0	-	7.0	-	-	-	20.0	5.0	-	-	0.0	-	-	-	0.0	-	0.0	-	0.0	-	-
17	20	0.0	-	0.0	-	-	-	3.0	0.0	-	-	0.0	-	-	-	0.0	-	0.0	-	0.0	-	-
	21	0.0	-	10.0	-	-	-	3.0	8.0	-	-	5.0	-	-	-	1.0	-	0.0	-	0.0	-	-
	22	0.0	-	2.0	-	-	-	4.0	1.0	-	-	1.0	-	-	-	0.0	-	0.0	-	0.0	-	-
	23	0.0	-	2.0	-	-	-	1.0	0.0	-	-	0.0	-	-	-	1.0	-	0.0	-	0.0	-	-
	0	0.0	-	9.0	-	-	-	0.0	3.0	-	-	2.0	-	-	-	7.0	-	0.0	-	0.0	-	-
	1	0.0	-	4.0	-	-	-	6.0	4.0	-	-	1.0	-	-	-	2.0	-	0.0	-	0.0	-	-
	2	0.0	-	1.0	-	-	-	3.0	1.0	-	-	4.0	-	-	-	4.0	-	0.0	-	0.0	-	-
	3	0.0	-	1.0	-	-	-	1.0	1.0	-	-	0.0	-	-	-	0.0	-	0.0	-	0.0	-	-
	4	0.0	-	1.0	-	-	-	0.0	0.0	-	-	0.0	-	-	-	3.0	-	0.0	-	0.0	-	-
	5	0.0	-	0.0	-	-	-	1.0	0.0	-	-	0.0	-	-	-	4.0	-	0.0	-	0.0	-	-
6	0.0	-	0.0	-	-	-	0.0	0.0	-	-	1.0	-	-	-	0.0	-	0.0	-	0.0	-	-	
7	0.0	-	0.0	-	-	-	0.0	0.0	-	-	0.0	-	-	-	1.0	-	0.0	-	0.0	-	-	
8	0.0	-	0.0	-	-	-	0.0	0.0	-	-	0.0	-	-	-	0.0	-	0.0	-	0.0	-	-	
9	0.0	-	0.0	-	-	-	0.0	0.0	-	-	2.0	-	-	-	8.0	-	12.0	-	0.0	-	-	
日合計		0.0	-	51.0	-	-	-	43.0	24.0	-	-	16.0	-	-	-	34.0	-	12.0	-	0.0	-	-
17	9-10	0.0	-	1.0	-	-	-	0.0	0.0	-	-	5.0	-	-	-	3.0	-	2.0	-	0.0	-	-
	11	0.0	-	0.0	-	-	-	0.0	0.0	-	-	0.0	-	-	-	0.0	-	0.0	-	0.0	-	-
	12	0.0	-	2.0	-	-	-	0.0	2.0	-	-	1.0	-	-	-	7.0	-	5.0	-	2.0	-	-
	13	9.0	-	13.0	-	-	-	5.0	5.0	-	-	13.0	-	-	-	8.0	-	11.0	-	1.0	-	-
	14	23.5	-	18.0	-	-	-	7.0	18.0	-	-	2.0	-	-	-	0.0	-	2.0	-	1.0	-	-
	15	1.0	-	1.0	-	-	-	0.0	0.0	-	-	0.0	-	-	-	3.0	-	4.0	-	10.0	-	-
	16	6.5	-	10.0	-	-	-	6.0	5.0	-	-	3.0	-	-	-	3.0	-	9.0	-	4.0	-	-
	17	17.0	-	10.0	-	-	-	8.0	8.0	-	-	5.0	-	-	-	3.0	-	10.0	-	8.0	-	-
	18	7.5	-	14.0	-	-	-	13.0	13.0	-	-	11.0	-	-	-	10.0	-	20.0	-	8.0	-	-
	19	8.5	-	18.0	-	-	-	18.0	26.0	-	-	33.0	-	-	-	40.0	-	41.0	-	2.0	-	-
17	20	5.5	-	12.0	-	-	-	14.0	24.0	-	-	37.0	-	-	-	68.0	-	57.0	-	2.0	-	-
	21	8.5	-	6.0	-	-	-	6.0	22.0	-	-	35.0	-	-	-	24.0	-	64.0	-	2.0	-	-
	22	3.5	-	3.0	-	-	-	1.0	5.0	-	-	9.0	-	-	-	6.0	-	15.0	-	0.0	-	-
	23	0.0	-	6.0	-	-	-	0.0	0.0	-	-	1.0	-	-	-	2.0	-	3.0	-	1.0	-	-
	0	1.5	-	4.0	-	-	-	4.0	4.0	-	-	2.0	-	-	-	1.0	-	2.0	-	0.0	-	-
	1	1.0	-	2.0	-	-	-	1.0	1.0	-	-	2.0	-	-	-	2.0	-	1.0	-	0.0	-	-
	2	0.5	-	2.0	-	-	-	0.0	1.0	-	-	0.0	-	-	-	0.0	-	1.0	-	0.0	-	-
	3	0.0	-	1.0	-	-	-	0.0	0.0	-	-	0.0	-	-	-	0.0	-	0.0	-	1.0	-	-
	4	0.5	-	0.0	-	-	-	0.0	1.0	-	-	0.0	-	-	-	0.0	-	1.0	-	0.0	-	-
	5	0.0	-	0.0	-	-	-	0.0	0.0	-	-	1.0	-	-	-	0.0	-	0.0	-	0.0	-	-
6	0.5	-	0.0	-	-	-	0.0	0.0	-	-	0.0	-	-	-	0.0	-	0.0	-	0.0	-	-	
7	0.0	-	0.0	-	-	-	0.0	0.0	-	-	0.0	-	-	-	0.0	-	0.0	-	0.0	-	-	
8	0.0	-	0.0	-	-	-	0.0	0.0	-	-	0.0	-	-	-	0.0	-	0.0	-	0.0	-	-	
9	0.0	-	0.0	-	-	-	0.0	0.0	-	-	0.0	-	-	-	0.0	-	0.0	-	0.0	-	-	
日合計		94.5	-	123.0	-	-	-	83.0	135.0	-	-	160.0	-	-	-	180.0	-	248.0	-	42.0	-	-

近畿地方整備局 淀川水系 対象洪水観測所時間雨量表

洪水		S40.9.16																				
日	時	山科 (01)	天ヶ瀬 (30)	笠取	西笠取 (28)	荒木	大津 (気)	瀬田川 (27)	宮村 (28)	田代	信楽 (県)	雲井 (24)	信楽 (気)	横山 (60)	新田 (19)	玉滝 (55)	甲賀	柘植 (54)	土山 (気)	枚方 (31)	枚方 (気)	生駒山 (気)
18 日	9-10	0.5	-	0.0	-	-	-	0.0	0.0	-	-	0.0	-	-	-	0.0	-	0.0	-	0.0	-	-
	11	0.0	-	0.0	-	-	-	0.0	0.0	-	-	0.0	-	-	-	0.0	-	0.0	-	0.0	-	-
	12	0.0	-	0.0	-	-	-	0.0	0.0	-	-	0.0	-	-	-	0.0	-	0.0	-	0.0	-	-
	13	0.0	-	0.0	-	-	-	0.0	0.0	-	-	0.0	-	-	-	0.0	-	0.0	-	0.0	-	-
	14	0.0	-	0.0	-	-	-	0.0	0.0	-	-	0.0	-	-	-	0.0	-	0.0	-	0.0	-	-
	15	0.0	-	0.0	-	-	-	0.0	0.0	-	-	0.0	-	-	-	0.0	-	0.0	-	0.0	-	-
	16	0.0	-	0.0	-	-	-	0.0	0.0	-	-	0.0	-	-	-	0.0	-	0.0	-	0.0	-	-
	17	0.0	-	0.0	-	-	-	0.0	0.0	-	-	0.0	-	-	-	0.0	-	0.0	-	0.0	-	-
	18	0.0	-	0.0	-	-	-	0.0	0.0	-	-	0.0	-	-	-	0.0	-	0.0	-	0.0	-	-
	19	0.0	-	0.0	-	-	-	0.0	0.0	-	-	0.0	-	-	-	0.0	-	0.0	-	0.0	-	-
	20	0.0	-	0.0	-	-	-	0.0	0.0	-	-	0.0	-	-	-	0.0	-	0.0	-	0.0	-	-
	21	0.0	-	0.0	-	-	-	0.0	0.0	-	-	0.0	-	-	-	0.0	-	0.0	-	0.0	-	-
	22	0.0	-	0.0	-	-	-	0.0	0.0	-	-	0.0	-	-	-	0.0	-	0.0	-	0.0	-	-
	23	0.0	-	0.0	-	-	-	0.0	0.0	-	-	0.0	-	-	-	0.0	-	0.0	-	0.0	-	-
	0	0.0	-	0.0	-	-	-	0.0	0.0	-	-	0.0	-	-	-	0.0	-	0.0	-	0.0	-	-
	1	0.0	-	0.0	-	-	-	0.0	0.0	-	-	0.0	-	-	-	0.0	-	0.0	-	0.0	-	-
	2	0.0	-	0.0	-	-	-	0.0	0.0	-	-	0.0	-	-	-	0.0	-	0.0	-	0.0	-	-
	3	0.0	-	0.0	-	-	-	0.0	0.0	-	-	0.0	-	-	-	0.0	-	0.0	-	0.0	-	-
	4	0.0	-	0.0	-	-	-	0.0	0.0	-	-	0.0	-	-	-	0.0	-	0.0	-	0.0	-	-
	5	0.0	-	0.0	-	-	-	0.0	0.0	-	-	0.0	-	-	-	0.0	-	0.0	-	0.0	-	-
	6	0.0	-	0.0	-	-	-	0.0	0.0	-	-	0.0	-	-	-	0.0	-	0.0	-	0.0	-	-
	7	0.0	-	0.0	-	-	-	0.0	0.0	-	-	0.0	-	-	-	0.0	-	0.0	-	0.0	-	-
	8	0.0	-	0.0	-	-	-	0.0	0.0	-	-	0.0	-	-	-	0.0	-	0.0	-	0.0	-	-
	9	0.0	-	0.0	-	-	-	0.0	0.0	-	-	0.0	-	-	-	0.0	-	0.0	-	0.0	-	-
日合計		0.5	-	0.0	-	-	-	0.0	0.0	-	-	0.0	-	-	-	0.0	-	0.0	-	0.0	-	-
*総雨量		95.0	-	174.0	-	-	-	126.0	159.0	-	-	176.0	-	-	-	214.0	-	260.0	-	42.0	-	-

*総雨量は一連降雨の合計

近畿地方整備局 淀川水系 対象洪水観測所時間雨量表

洪水		S40.9.16																					
日	時	田辺	田辺 (68)	田辺 (気)	菱田	井手	木津	奈良 (気)	加茂 (67)	鷺峰山 (気)	鷺峰山	布目ダム (水)	峰寺 (水)	高山ダム (水)	多羅尾 (37)	尾山 (65)	島ヶ原 (56)	五瀬 (34)	島ヶ原	上野 (53)	上野 (気)	荒木 (71)	
16	9-10	-	3.0	-	-	-	-	0.0	-	-	-	-	-	-	0.0	-	0.0	-	-	-	0.0	-	-
	11	-	3.0	-	-	-	-	0.0	-	-	-	-	-	-	0.0	-	0.0	-	-	-	0.0	-	-
	12	-	3.0	-	-	-	-	0.3	-	-	-	-	-	-	0.0	-	0.0	-	-	-	0.0	-	-
	13	-	3.0	-	-	-	-	0.1	-	-	-	-	-	-	1.0	-	0.0	-	-	-	1.2	-	-
	14	-	3.0	-	-	-	-	0.0	-	-	-	-	-	-	0.0	-	0.0	-	-	-	0.9	-	-
	15	-	3.0	-	-	-	-	0.0	-	-	-	-	-	-	0.0	-	0.0	-	-	-	0.1	-	-
	16	-	3.0	-	-	-	-	0.1	-	-	-	-	-	-	0.0	-	0.0	-	-	-	0.0	-	-
	17	-	3.0	-	-	-	-	0.5	-	-	-	-	-	-	0.0	-	0.0	-	-	-	1.4	-	-
	18	-	3.0	-	-	-	-	0.1	-	-	-	-	-	-	0.0	-	0.0	-	-	-	0.1	-	-
	19	-	3.0	-	-	-	-	0.0	-	-	-	-	-	-	0.0	-	0.0	-	-	-	0.0	-	-
	20	-	3.0	-	-	-	-	0.0	-	-	-	-	-	-	0.0	-	0.0	-	-	-	0.0	-	-
	21	-	3.0	-	-	-	-	4.0	-	-	-	-	-	-	6.0	-	0.0	-	-	-	0.7	-	-
	22	-	3.0	-	-	-	-	0.0	-	-	-	-	-	-	0.0	-	0.0	-	-	-	0.0	-	-
	23	-	3.0	-	-	-	-	0.8	-	-	-	-	-	-	1.0	-	0.0	-	-	-	2.0	-	-
	0	-	3.0	-	-	-	-	7.2	-	-	-	-	-	-	1.0	-	0.0	-	-	-	8.7	-	-
	1	-	3.0	-	-	-	-	1.5	-	-	-	-	-	-	2.0	-	0.0	-	-	-	2.1	-	-
	2	-	1.0	-	-	-	-	1.2	-	-	-	-	-	-	5.0	-	0.0	-	-	-	4.6	-	-
	3	-	1.0	-	-	-	-	0.8	-	-	-	-	-	-	0.0	-	0.0	-	-	-	0.8	-	-
	4	-	9.0	-	-	-	-	0.1	-	-	-	-	-	-	0.0	-	0.0	-	-	-	2.7	-	-
5	-	0.0	-	-	-	-	0.1	-	-	-	-	-	-	0.0	-	0.0	-	-	-	3.6	-	-	
6	-	0.0	-	-	-	-	0.0	-	-	-	-	-	-	0.0	-	0.0	-	-	-	0.2	-	-	
7	-	0.0	-	-	-	-	0.0	-	-	-	-	-	-	0.0	-	0.0	-	-	-	0.0	-	-	
8	-	0.0	-	-	-	-	0.0	-	-	-	-	-	-	0.0	-	0.0	-	-	-	0.0	-	-	
9	-	0.0	-	-	-	-	16.8	-	-	-	-	-	-	1.0	-	2.0	-	-	-	5.9	-	-	
日合計		-	59.0	-	-	-	-	33.6	-	-	-	-	-	-	17.0	-	2.0	-	-	-	35.0	-	-
17	9-10	-	1.0	-	-	-	-	0.3	-	-	-	-	-	-	3.0	-	0.0	-	-	-	4.6	-	-
	11	-	0.0	-	-	-	-	0.0	-	-	-	-	-	-	0.0	-	3.0	-	-	-	0.0	-	-
	12	-	2.0	-	-	-	-	0.6	-	-	-	-	-	-	2.0	-	1.0	-	-	-	6.6	-	-
	13	-	20.0	-	-	-	-	26.7	-	-	-	-	-	-	3.0	-	2.0	-	-	-	6.8	-	-
	14	-	2.0	-	-	-	-	0.7	-	-	-	-	-	-	1.0	-	2.0	-	-	-	2.8	-	-
	15	-	1.0	-	-	-	-	0.4	-	-	-	-	-	-	2.0	-	7.0	-	-	-	2.3	-	-
	16	-	6.0	-	-	-	-	10.3	-	-	-	-	-	-	8.0	-	3.0	-	-	-	6.8	-	-
	17	-	16.0	-	-	-	-	20.5	-	-	-	-	-	-	4.0	-	10.0	-	-	-	4.0	-	-
	18	-	17.0	-	-	-	-	10.8	-	-	-	-	-	-	11.0	-	30.0	-	-	-	11.4	-	-
	19	-	18.0	-	-	-	-	22.5	-	-	-	-	-	-	41.0	-	38.0	-	-	-	31.6	-	-
	20	-	17.0	-	-	-	-	22.5	-	-	-	-	-	-	61.0	-	19.0	-	-	-	49.9	-	-
	21	-	8.0	-	-	-	-	8.8	-	-	-	-	-	-	21.0	-	5.0	-	-	-	18.7	-	-
	22	-	1.0	-	-	-	-	1.9	-	-	-	-	-	-	9.0	-	1.0	-	-	-	3.2	-	-
	23	-	3.0	-	-	-	-	2.4	-	-	-	-	-	-	2.0	-	2.0	-	-	-	0.9	-	-
	0	-	6.0	-	-	-	-	3.7	-	-	-	-	-	-	2.0	-	1.0	-	-	-	0.6	-	-
	1	-	0.0	-	-	-	-	1.5	-	-	-	-	-	-	3.0	-	1.0	-	-	-	0.4	-	-
	2	-	0.0	-	-	-	-	0.3	-	-	-	-	-	-	1.0	-	0.0	-	-	-	0.2	-	-
	3	-	0.0	-	-	-	-	0.1	-	-	-	-	-	-	0.0	-	2.0	-	-	-	0.0	-	-
	4	-	0.0	-	-	-	-	0.1	-	-	-	-	-	-	1.0	-	0.0	-	-	-	0.0	-	-
5	-	0.0	-	-	-	-	0.0	-	-	-	-	-	-	0.0	-	0.0	-	-	-	0.0	-	-	
6	-	0.0	-	-	-	-	0.0	-	-	-	-	-	-	0.0	-	0.0	-	-	-	0.0	-	-	
7	-	0.0	-	-	-	-	0.0	-	-	-	-	-	-	0.0	-	0.0	-	-	-	0.0	-	-	
8	-	0.0	-	-	-	-	0.0	-	-	-	-	-	-	0.0	-	0.0	-	-	-	0.0	-	-	
9	-	0.0	-	-	-	-	0.1	-	-	-	-	-	-	0.0	-	0.0	-	-	-	0.0	-	-	
日合計		-	118.0	-	-	-	-	134.2	-	-	-	-	-	-	175.0	-	127.0	-	-	-	150.8	-	-

近畿地方整備局 淀川水系 対象洪水観測所時間雨量表

洪水		S40.9.16																				
日	時	田辺	田辺 (6.8)	田辺 (気)	菱田	井手	木津	奈良 (気)	加茂 (6.7)	鷺峰山 (気)	鷺峰山	布目ダム (水)	峰寺 (水)	高山ダム (水)	多羅尾 (3.7)	尾山 (6.5)	島ヶ原 (5.6)	五瀬 (3.4)	島ヶ原	上野 (5.3)	上野 (気)	荒木 (7.1)
18 日	9-10	-	0.0	-	-	-	-	0.0	-	-	-	-	-	-	0.0	-	0.0	-	-	0.0	-	-
	11	-	0.0	-	-	-	-	0.0	-	-	-	-	-	-	0.0	-	0.0	-	-	0.0	-	-
	12	-	0.0	-	-	-	-	0.0	-	-	-	-	-	-	3.0	-	0.0	-	-	0.0	-	-
	13	-	0.0	-	-	-	-	0.0	-	-	-	-	-	-	0.0	-	0.0	-	-	0.0	-	-
	14	-	0.0	-	-	-	-	0.0	-	-	-	-	-	-	0.0	-	0.0	-	-	0.0	-	-
	15	-	0.0	-	-	-	-	0.0	-	-	-	-	-	-	0.0	-	0.0	-	-	0.0	-	-
	16	-	0.0	-	-	-	-	0.0	-	-	-	-	-	-	0.0	-	0.0	-	-	0.0	-	-
	17	-	0.0	-	-	-	-	0.0	-	-	-	-	-	-	0.0	-	0.0	-	-	0.0	-	-
	18	-	0.0	-	-	-	-	0.0	-	-	-	-	-	-	0.0	-	0.0	-	-	0.0	-	-
	19	-	0.0	-	-	-	-	0.0	-	-	-	-	-	-	0.0	-	0.0	-	-	0.0	-	-
	20	-	0.0	-	-	-	-	0.0	-	-	-	-	-	-	0.0	-	0.0	-	-	0.0	-	-
	21	-	0.0	-	-	-	-	0.0	-	-	-	-	-	-	0.0	-	0.0	-	-	0.0	-	-
	22	-	0.0	-	-	-	-	0.0	-	-	-	-	-	-	0.0	-	0.0	-	-	0.0	-	-
	23	-	0.0	-	-	-	-	0.0	-	-	-	-	-	-	0.0	-	0.0	-	-	0.0	-	-
	0	-	0.0	-	-	-	-	0.0	-	-	-	-	-	-	0.0	-	0.0	-	-	0.0	-	-
	1	-	0.0	-	-	-	-	0.0	-	-	-	-	-	-	0.0	-	0.0	-	-	0.0	-	-
	2	-	0.0	-	-	-	-	0.0	-	-	-	-	-	-	0.0	-	0.0	-	-	0.0	-	-
	3	-	0.0	-	-	-	-	0.0	-	-	-	-	-	-	0.0	-	0.0	-	-	0.0	-	-
	4	-	0.0	-	-	-	-	0.0	-	-	-	-	-	-	0.0	-	0.0	-	-	0.0	-	-
	5	-	0.0	-	-	-	-	0.0	-	-	-	-	-	-	0.0	-	0.0	-	-	0.0	-	-
6	-	0.0	-	-	-	-	0.0	-	-	-	-	-	-	0.0	-	0.0	-	-	0.0	-	-	
7	-	0.0	-	-	-	-	0.0	-	-	-	-	-	-	0.0	-	0.0	-	-	0.0	-	-	
8	-	0.0	-	-	-	-	0.0	-	-	-	-	-	-	0.0	-	0.0	-	-	0.0	-	-	
9	-	0.0	-	-	-	-	0.0	-	-	-	-	-	-	0.0	-	0.0	-	-	0.0	-	-	
日合計		-	0.0	-	-	-	-	0.0	-	-	-	-	-	-	3.0	-	0.0	-	-	0.0	-	-
*総雨量		-	177.0	-	-	-	-	167.8	-	-	-	-	-	-	195.0	-	129.0	-	-	185.8	-	-

*総雨量は一連降雨の合計

近畿地方整備局 淀川水系 対象洪水観測所時間雨量表

洪水		S40.9.16																					
日	時	依那古 (65)	阿保 (51)	坂下 (63)	阿波 (52)	井之市 (水)	針 (気)	針ヶ別所 (水)	針ヶ別所 (66)	榎原 (61)	室生ダム (水)	笠間 (水)	室生 (水)	家野 (水)	名張 (気)	曾爾 (68)	曾爾 (水)	青蓮池ダム (水)	名張 (64)	国津 (水)	国見山 (気)	伊賀見 (水)	
16	9-10	-	0.0	-	0.0	-	-	-	-	0.0	-	-	-	-	-	0.0	-	-	0.0	-	-	-	-
	11	-	0.0	-	0.0	-	-	-	-	0.0	-	-	-	-	-	0.0	-	-	0.0	-	-	-	-
	12	-	0.0	-	0.0	-	-	-	-	1.0	-	-	-	-	-	1.0	-	-	0.0	-	-	-	-
	13	-	0.0	-	1.0	-	-	-	-	0.0	-	-	-	-	-	0.0	-	-	0.0	-	-	-	-
	14	-	0.0	-	1.0	-	-	-	-	0.0	-	-	-	-	-	0.0	-	-	0.0	-	-	-	-
	15	-	0.0	-	2.0	-	-	-	-	0.0	-	-	-	-	-	0.0	-	-	0.0	-	-	-	-
	16	-	0.0	-	0.0	-	-	-	-	0.0	-	-	-	-	-	0.0	-	-	0.0	-	-	-	-
	17	-	1.0	-	1.0	-	-	-	-	0.0	-	-	-	-	-	2.0	-	-	0.0	-	-	-	-
	18	-	0.0	-	0.0	-	-	-	-	0.0	-	-	-	-	-	0.0	-	-	0.0	-	-	-	-
	19	-	0.0	-	0.0	-	-	-	-	0.0	-	-	-	-	-	0.0	-	-	0.0	-	-	-	-
	20	-	0.0	-	0.0	-	-	-	-	0.0	-	-	-	-	-	0.0	-	-	0.0	-	-	-	-
	21	-	0.0	-	0.0	-	-	-	-	0.0	-	-	-	-	-	0.0	-	-	0.0	-	-	-	-
	22	-	0.0	-	0.0	-	-	-	-	0.0	-	-	-	-	-	0.0	-	-	0.0	-	-	-	-
	23	-	4.0	-	4.0	-	-	-	-	2.0	-	-	-	-	-	3.0	-	-	0.0	-	-	-	-
	0	-	0.0	-	1.0	-	-	-	-	2.0	-	-	-	-	-	1.0	-	-	0.0	-	-	-	-
	1	-	2.0	-	1.0	-	-	-	-	11.0	-	-	-	-	-	1.0	-	-	10.0	-	-	-	-
	2	-	2.0	-	8.0	-	-	-	-	8.0	-	-	-	-	-	3.0	-	-	4.0	-	-	-	-
	3	-	0.0	-	1.0	-	-	-	-	1.0	-	-	-	-	-	1.0	-	-	0.0	-	-	-	-
	4	-	3.0	-	0.0	-	-	-	-	0.0	-	-	-	-	-	0.0	-	-	2.0	-	-	-	-
5	-	2.0	-	3.0	-	-	-	-	0.0	-	-	-	-	-	2.0	-	-	4.0	-	-	-	-	
6	-	1.0	-	0.0	-	-	-	-	0.0	-	-	-	-	-	1.0	-	-	0.0	-	-	-	-	
7	-	3.0	-	3.0	-	-	-	-	0.0	-	-	-	-	-	0.0	-	-	0.0	-	-	-	-	
8	-	10.0	-	1.0	-	-	-	-	0.0	-	-	-	-	-	7.0	-	-	0.0	-	-	-	-	
9	-	0.0	-	7.0	-	-	-	-	0.0	-	-	-	-	-	8.0	-	-	6.2	-	-	-	-	
日合計		-	28.0	-	34.0	-	-	-	19.0	-	-	-	-	-	30.0	-	-	26.2	-	-	-	-	
17	9-10	-	0.0	-	15.0	-	-	-	1.0	-	-	-	-	-	1.0	-	-	2.0	-	-	-	-	
	11	-	0.0	-	0.0	-	-	-	0.0	-	-	-	-	-	1.0	-	-	1.0	-	-	-	-	
	12	-	4.0	-	3.0	-	-	-	8.0	-	-	-	-	-	8.0	-	-	3.0	-	-	-	-	
	13	-	6.0	-	19.0	-	-	-	7.0	-	-	-	-	-	14.0	-	-	4.7	-	-	-	-	
	14	-	7.0	-	2.0	-	-	-	4.0	-	-	-	-	-	3.0	-	-	2.1	-	-	-	-	
	15	-	4.0	-	10.0	-	-	-	1.0	-	-	-	-	-	12.0	-	-	2.1	-	-	-	-	
	16	-	18.0	-	5.0	-	-	-	15.0	-	-	-	-	-	40.0	-	-	10.0	-	-	-	-	
	17	-	8.0	-	8.0	-	-	-	26.0	-	-	-	-	-	22.0	-	-	13.1	-	-	-	-	
	18	-	25.0	-	15.0	-	-	-	12.0	-	-	-	-	-	38.0	-	-	22.0	-	-	-	-	
	19	-	25.0	-	38.0	-	-	-	21.0	-	-	-	-	-	34.0	-	-	24.3	-	-	-	-	
	20	-	37.0	-	27.0	-	-	-	23.0	-	-	-	-	-	44.0	-	-	40.8	-	-	-	-	
	21	-	35.0	-	16.0	-	-	-	14.0	-	-	-	-	-	46.0	-	-	27.3	-	-	-	-	
	22	-	1.0	-	18.0	-	-	-	10.0	-	-	-	-	-	10.0	-	-	1.7	-	-	-	-	
	23	-	1.0	-	4.0	-	-	-	12.0	-	-	-	-	-	12.0	-	-	2.3	-	-	-	-	
	0	-	1.0	-	0.0	-	-	-	2.0	-	-	-	-	-	1.0	-	-	0.0	-	-	-	-	
	1	-	0.0	-	0.0	-	-	-	1.0	-	-	-	-	-	1.0	-	-	0.0	-	-	-	-	
	2	-	0.0	-	0.0	-	-	-	2.0	-	-	-	-	-	0.0	-	-	0.0	-	-	-	-	
	3	-	0.0	-	0.0	-	-	-	2.0	-	-	-	-	-	0.0	-	-	0.0	-	-	-	-	
	4	-	0.0	-	0.0	-	-	-	2.0	-	-	-	-	-	0.0	-	-	1.2	-	-	-	-	
5	-	0.0	-	0.0	-	-	-	0.0	-	-	-	-	-	0.0	-	-	0.0	-	-	-	-		
6	-	0.0	-	0.0	-	-	-	0.0	-	-	-	-	-	0.0	-	-	0.0	-	-	-	-		
7	-	0.0	-	0.0	-	-	-	0.0	-	-	-	-	-	0.0	-	-	0.0	-	-	-	-		
8	-	0.0	-	0.0	-	-	-	0.0	-	-	-	-	-	0.0	-	-	0.0	-	-	-	-		
9	-	0.0	-	0.0	-	-	-	0.0	-	-	-	-	-	0.0	-	-	0.0	-	-	-	-		
日合計		-	172.0	-	180.0	-	-	-	163.0	-	-	-	-	-	287.0	-	-	157.6	-	-	-	-	

近畿地方整備局 淀川水系 対象洪水観測所時間雨量表

洪水		S40.9.16																					
日	時	依那古 (65)	阿保 (51)	坂下 (63)	阿波 (52)	井之市 (水)	針 (気)	針ヶ別所 (水)	針ヶ別所 (66)	榎原 (61)	室生ダム (水)	笠間 (水)	室生 (水)	家野 (水)	名張 (気)	曾爾 (68)	曾爾 (水)	青蓮池ダム (水)	名張 (64)	国津 (水)	国見山 (気)	伊賀見 (水)	
18 日	9-10	-	0.0	-	0.0	-	-	-	-	0.0	-	-	-	-	-	0.0	-	-	-	0.0	-	-	-
	11	-	0.0	-	0.0	-	-	-	-	0.0	-	-	-	-	-	0.0	-	-	-	0.0	-	-	-
	12	-	0.0	-	0.0	-	-	-	-	0.0	-	-	-	-	-	0.0	-	-	-	0.0	-	-	-
	13	-	0.0	-	0.0	-	-	-	-	0.0	-	-	-	-	-	0.0	-	-	-	0.0	-	-	-
	14	-	0.0	-	0.0	-	-	-	-	0.0	-	-	-	-	-	0.0	-	-	-	0.0	-	-	-
	15	-	0.0	-	0.0	-	-	-	-	0.0	-	-	-	-	-	0.0	-	-	-	0.0	-	-	-
	16	-	0.0	-	0.0	-	-	-	-	0.0	-	-	-	-	-	0.0	-	-	-	0.0	-	-	-
	17	-	0.0	-	0.0	-	-	-	-	0.0	-	-	-	-	-	0.0	-	-	-	0.0	-	-	-
	18	-	0.0	-	0.0	-	-	-	-	0.0	-	-	-	-	-	0.0	-	-	-	0.0	-	-	-
	19	-	0.0	-	0.0	-	-	-	-	0.0	-	-	-	-	-	0.0	-	-	-	0.0	-	-	-
	20	-	0.0	-	0.0	-	-	-	-	0.0	-	-	-	-	-	0.0	-	-	-	0.0	-	-	-
	21	-	0.0	-	0.0	-	-	-	-	0.0	-	-	-	-	-	0.0	-	-	-	0.0	-	-	-
	22	-	0.0	-	0.0	-	-	-	-	0.0	-	-	-	-	-	0.0	-	-	-	0.0	-	-	-
	23	-	0.0	-	0.0	-	-	-	-	0.0	-	-	-	-	-	0.0	-	-	-	0.0	-	-	-
	0	-	0.0	-	0.0	-	-	-	-	0.0	-	-	-	-	-	0.0	-	-	-	0.0	-	-	-
	1	-	0.0	-	0.0	-	-	-	-	0.0	-	-	-	-	-	0.0	-	-	-	0.0	-	-	-
	2	-	0.0	-	0.0	-	-	-	-	0.0	-	-	-	-	-	0.0	-	-	-	0.0	-	-	-
	3	-	0.0	-	0.0	-	-	-	-	0.0	-	-	-	-	-	0.0	-	-	-	0.0	-	-	-
	4	-	0.0	-	0.0	-	-	-	-	0.0	-	-	-	-	-	0.0	-	-	-	0.0	-	-	-
	5	-	0.0	-	0.0	-	-	-	-	0.0	-	-	-	-	-	0.0	-	-	-	0.0	-	-	-
6	-	0.0	-	0.0	-	-	-	-	0.0	-	-	-	-	-	0.0	-	-	-	0.0	-	-	-	
7	-	0.0	-	0.0	-	-	-	-	0.0	-	-	-	-	-	0.0	-	-	-	0.0	-	-	-	
8	-	0.0	-	0.0	-	-	-	-	0.0	-	-	-	-	-	0.0	-	-	-	0.0	-	-	-	
9	-	0.0	-	0.0	-	-	-	-	0.0	-	-	-	-	-	0.0	-	-	-	0.0	-	-	-	
日合計		-	0.0	-	0.0	-	-	-	-	0.0	-	-	-	-	-	0.0	-	-	-	0.0	-	-	-
*総雨量		-	200.0	-	214.0	-	-	-	-	182.0	-	-	-	-	-	317.0	-	-	-	183.8	-	-	-

*総雨量は一連降雨の合計

近畿地方整備局 淀川水系 対象洪水観測所時間雨量表

洪水		S40.9.16																				
日	時	曾爾 (気)	伊賀見 (7.2)	太郎生 (水)	太郎生 (5.7)	霧生 (水)	霧生 (5.0)	大字陀 (気)	大字陀 (水)	古市場 (水)	内牧 (水)	岩端 (5.9)	高見 (気)	山粕 (7.5)	桃俣 (7.1)	桃俣 (水)	土屋原 (7.3)	香野 (水)	神末 (水)	白山 (気)	粥見 (気)	黒津
16	9-10	-	-	-	0.0	-	-	-	-	0.0	-	-	-	-	-	-	-	-	0.0	-	-	-
	11	-	-	-	0.0	-	-	-	-	0.0	-	-	-	-	-	-	-	-	0.0	-	-	-
	12	-	-	-	0.0	-	-	-	-	0.0	-	-	-	-	-	-	-	-	0.0	-	-	-
	13	-	-	-	0.0	-	-	-	-	0.0	-	-	-	-	-	-	-	-	0.0	-	-	-
	14	-	-	-	0.0	-	-	-	-	0.0	-	-	-	-	-	-	-	-	0.0	-	-	-
	15	-	-	-	0.0	-	-	-	-	0.0	-	-	-	-	-	-	-	-	0.0	-	-	-
	16	-	-	-	0.0	-	-	-	-	0.0	-	-	-	-	-	-	-	-	0.0	-	-	-
	17	-	-	-	0.0	-	-	-	-	0.0	-	-	-	-	-	-	-	-	0.0	-	-	-
	18	-	-	-	0.0	-	-	-	-	0.0	-	-	-	-	-	-	-	-	0.0	-	-	-
	19	-	-	-	0.0	-	-	-	-	0.0	-	-	-	-	-	-	-	-	0.0	-	-	-
	20	-	-	-	0.0	-	-	-	-	0.0	-	-	-	-	-	-	-	-	0.0	-	-	-
	21	-	-	-	0.0	-	-	-	-	0.0	-	-	-	-	-	-	-	-	0.0	-	-	-
	22	-	-	-	0.0	-	-	-	-	0.0	-	-	-	-	-	-	-	-	0.0	-	-	-
	23	-	-	-	0.0	-	-	-	-	0.0	-	-	-	-	-	-	-	-	0.0	-	-	-
	0	-	-	-	0.0	-	-	-	-	0.0	-	-	-	-	-	-	-	-	0.0	-	-	-
	1	-	-	-	4.0	-	-	-	-	0.0	-	-	-	-	-	-	-	-	0.0	-	-	-
	2	-	-	-	11.0	-	-	-	-	0.0	-	-	-	-	-	-	-	-	0.0	-	-	-
	3	-	-	-	0.0	-	-	-	-	0.0	-	-	-	-	-	-	-	-	0.0	-	-	-
	4	-	-	-	1.0	-	-	-	-	0.0	-	-	-	-	-	-	-	-	0.0	-	-	-
5	-	-	-	1.0	-	-	-	-	0.0	-	-	-	-	-	-	-	-	0.0	-	-	-	
6	-	-	-	2.0	-	-	-	-	0.0	-	-	-	-	-	-	-	-	27.0	-	-	-	
7	-	-	-	3.0	-	-	-	-	0.0	-	-	-	-	-	-	-	-	1.0	-	-	-	
8	-	-	-	3.0	-	-	-	-	0.0	-	-	-	-	-	-	-	-	5.0	-	-	-	
9	-	-	-	15.0	-	-	-	-	2.0	-	-	-	-	-	-	-	-	13.0	-	-	-	
日合計		-	-	-	40.0	-	-	-	-	2.0	-	-	-	-	-	-	-	46.0	-	-	-	
17	9-10	-	-	-	0.0	-	-	-	-	2.0	-	-	-	-	-	-	-	-	2.0	-	-	-
	11	-	-	-	0.0	-	-	-	-	0.0	-	-	-	-	-	-	-	-	2.0	-	-	-
	12	-	-	-	11.0	-	-	-	-	11.0	-	-	-	-	-	-	-	-	12.0	-	-	-
	13	-	-	-	8.0	-	-	-	-	6.0	-	-	-	-	-	-	-	-	16.0	-	-	-
	14	-	-	-	6.0	-	-	-	-	5.0	-	-	-	-	-	-	-	-	9.0	-	-	-
	15	-	-	-	10.0	-	-	-	-	4.0	-	-	-	-	-	-	-	-	13.0	-	-	-
	16	-	-	-	18.0	-	-	-	-	17.0	-	-	-	-	-	-	-	-	25.0	-	-	-
	17	-	-	-	21.0	-	-	-	-	14.0	-	-	-	-	-	-	-	-	22.0	-	-	-
	18	-	-	-	40.0	-	-	-	-	21.0	-	-	-	-	-	-	-	-	31.0	-	-	-
	19	-	-	-	33.0	-	-	-	-	28.0	-	-	-	-	-	-	-	-	35.0	-	-	-
	20	-	-	-	32.0	-	-	-	-	22.0	-	-	-	-	-	-	-	-	31.0	-	-	-
	21	-	-	-	44.0	-	-	-	-	6.0	-	-	-	-	-	-	-	-	22.0	-	-	-
	22	-	-	-	23.0	-	-	-	-	0.0	-	-	-	-	-	-	-	-	12.0	-	-	-
	23	-	-	-	14.0	-	-	-	-	5.0	-	-	-	-	-	-	-	-	10.0	-	-	-
	0	-	-	-	2.0	-	-	-	-	0.0	-	-	-	-	-	-	-	-	2.0	-	-	-
	1	-	-	-	0.0	-	-	-	-	1.0	-	-	-	-	-	-	-	-	0.0	-	-	-
	2	-	-	-	0.0	-	-	-	-	0.0	-	-	-	-	-	-	-	-	0.0	-	-	-
	3	-	-	-	0.0	-	-	-	-	1.0	-	-	-	-	-	-	-	-	0.0	-	-	-
	4	-	-	-	1.0	-	-	-	-	1.0	-	-	-	-	-	-	-	-	0.0	-	-	-
5	-	-	-	0.0	-	-	-	-	0.0	-	-	-	-	-	-	-	-	0.0	-	-	-	
6	-	-	-	0.0	-	-	-	-	0.0	-	-	-	-	-	-	-	-	0.0	-	-	-	
7	-	-	-	0.0	-	-	-	-	0.0	-	-	-	-	-	-	-	-	0.0	-	-	-	
8	-	-	-	0.0	-	-	-	-	0.0	-	-	-	-	-	-	-	-	0.0	-	-	-	
9	-	-	-	0.0	-	-	-	-	0.0	-	-	-	-	-	-	-	-	0.0	-	-	-	
日合計		-	-	-	263.0	-	-	-	-	144.0	-	-	-	-	-	-	-	244.0	-	-	-	

近畿地方整備局 淀川水系 対象洪水観測所時間雨量表

洪水		S40.9.16																				
日	時	曾爾 (気)	伊賀見 (7.2)	太郎生 (水)	太郎生 (5.7)	霧生 (水)	霧生 (5.0)	大宇陀 (気)	大宇陀 (水)	古市場 (水)	内牧 (水)	岩端 (5.9)	高見 (気)	山粕 (7.5)	桃俣 (7.1)	桃俣 (水)	土屋原 (7.3)	香野 (水)	神末 (水)	白山 (気)	粥見 (気)	黒津
18 日	9-10	-	-	-	0.0	-	-	-	-	0.0	-	-	-	-	-	-	-	-	0.0	-	-	-
	11	-	-	-	0.0	-	-	-	-	0.0	-	-	-	-	-	-	-	-	0.0	-	-	-
	12	-	-	-	0.0	-	-	-	-	0.0	-	-	-	-	-	-	-	-	0.0	-	-	-
	13	-	-	-	0.0	-	-	-	-	0.0	-	-	-	-	-	-	-	-	0.0	-	-	-
	14	-	-	-	0.0	-	-	-	-	0.0	-	-	-	-	-	-	-	-	0.0	-	-	-
	15	-	-	-	0.0	-	-	-	-	0.0	-	-	-	-	-	-	-	-	0.0	-	-	-
	16	-	-	-	0.0	-	-	-	-	0.0	-	-	-	-	-	-	-	-	0.0	-	-	-
	17	-	-	-	0.0	-	-	-	-	0.0	-	-	-	-	-	-	-	-	0.0	-	-	-
	18	-	-	-	0.0	-	-	-	-	0.0	-	-	-	-	-	-	-	-	0.0	-	-	-
	19	-	-	-	0.0	-	-	-	-	0.0	-	-	-	-	-	-	-	-	0.0	-	-	-
	20	-	-	-	0.0	-	-	-	-	0.0	-	-	-	-	-	-	-	-	0.0	-	-	-
	21	-	-	-	0.0	-	-	-	-	0.0	-	-	-	-	-	-	-	-	0.0	-	-	-
	22	-	-	-	0.0	-	-	-	-	0.0	-	-	-	-	-	-	-	-	0.0	-	-	-
	23	-	-	-	0.0	-	-	-	-	0.0	-	-	-	-	-	-	-	-	0.0	-	-	-
	0	-	-	-	0.0	-	-	-	-	0.0	-	-	-	-	-	-	-	-	0.0	-	-	-
	1	-	-	-	0.0	-	-	-	-	0.0	-	-	-	-	-	-	-	-	0.0	-	-	-
	2	-	-	-	0.0	-	-	-	-	0.0	-	-	-	-	-	-	-	-	0.0	-	-	-
	3	-	-	-	0.0	-	-	-	-	0.0	-	-	-	-	-	-	-	-	0.0	-	-	-
	4	-	-	-	0.0	-	-	-	-	0.0	-	-	-	-	-	-	-	-	0.0	-	-	-
	5	-	-	-	0.0	-	-	-	-	0.0	-	-	-	-	-	-	-	-	0.0	-	-	-
6	-	-	-	0.0	-	-	-	-	0.0	-	-	-	-	-	-	-	-	0.0	-	-	-	
7	-	-	-	0.0	-	-	-	-	0.0	-	-	-	-	-	-	-	-	0.0	-	-	-	
8	-	-	-	0.0	-	-	-	-	0.0	-	-	-	-	-	-	-	-	0.0	-	-	-	
9	-	-	-	0.0	-	-	-	-	0.0	-	-	-	-	-	-	-	-	0.0	-	-	-	
日合計		-	-	-	0.0	-	-	-	-	0.0	-	-	-	-	-	-	-	-	0.0	-	-	-
*総雨量		-	-	-	303.0	-	-	-	-	146.0	-	-	-	-	-	-	-	-	290.0	-	-	-

*総雨量は一連降雨の合計

近畿地方整備局 淀川水系 対象洪水観測所時間雨量表

洪水		S40.9.16																					
日	時	大鳥居	笠取	高井	室生	三栖	神吉	桂	中川	北大河原	湯船	東別院	本梅	殿田	岩山	小田原	朝宮	南新田	大河原	大峯	高原	愛宕山	
16	9-10	0.0	-	-	-	-	-	-	-	-	-	-	-	-	-	-	-	-	-	-	-	-	0.0
	11	0.0	-	-	-	-	-	-	-	-	-	-	-	-	-	-	-	-	-	-	-	-	1.0
	12	0.0	-	-	-	-	-	-	-	-	-	-	-	-	-	-	-	-	-	-	-	-	1.0
	13	1.0	-	-	-	-	-	-	-	-	-	-	-	-	-	-	-	-	-	-	-	-	4.0
	14	0.0	-	-	-	-	-	-	-	-	-	-	-	-	-	-	-	-	-	-	-	-	4.0
	15	0.0	-	-	-	-	-	-	-	-	-	-	-	-	-	-	-	-	-	-	-	-	6.0
	16	0.0	-	-	-	-	-	-	-	-	-	-	-	-	-	-	-	-	-	-	-	-	4.0
	17	0.0	-	-	-	-	-	-	-	-	-	-	-	-	-	-	-	-	-	-	-	-	1.0
	18	0.0	-	-	-	-	-	-	-	-	-	-	-	-	-	-	-	-	-	-	-	-	40.0
	19	9.0	-	-	-	-	-	-	-	-	-	-	-	-	-	-	-	-	-	-	-	-	19.0
	20	0.0	-	-	-	-	-	-	-	-	-	-	-	-	-	-	-	-	-	-	-	-	6.0
	21	7.0	-	-	-	-	-	-	-	-	-	-	-	-	-	-	-	-	-	-	-	-	6.0
	22	1.0	-	-	-	-	-	-	-	-	-	-	-	-	-	-	-	-	-	-	-	-	3.0
	23	0.0	-	-	-	-	-	-	-	-	-	-	-	-	-	-	-	-	-	-	-	-	1.0
	0	4.0	-	-	-	-	-	-	-	-	-	-	-	-	-	-	-	-	-	-	-	-	5.0
	1	3.0	-	-	-	-	-	-	-	-	-	-	-	-	-	-	-	-	-	-	-	-	4.0
	2	1.0	-	-	-	-	-	-	-	-	-	-	-	-	-	-	-	-	-	-	-	-	3.0
	3	0.0	-	-	-	-	-	-	-	-	-	-	-	-	-	-	-	-	-	-	-	-	1.0
	4	0.0	-	-	-	-	-	-	-	-	-	-	-	-	-	-	-	-	-	-	-	-	0.0
5	0.0	-	-	-	-	-	-	-	-	-	-	-	-	-	-	-	-	-	-	-	-	4.0	
6	0.0	-	-	-	-	-	-	-	-	-	-	-	-	-	-	-	-	-	-	-	-	2.0	
7	0.0	-	-	-	-	-	-	-	-	-	-	-	-	-	-	-	-	-	-	-	-	0.0	
8	0.0	-	-	-	-	-	-	-	-	-	-	-	-	-	-	-	-	-	-	-	-	0.0	
9	1.0	-	-	-	-	-	-	-	-	-	-	-	-	-	-	-	-	-	-	-	-	0.0	
日合計		27.0	-	-	-	-	-	-	-	-	-	-	-	-	-	-	-	-	-	-	-	-	115.0
17	9-10	0.0	-	-	-	-	-	-	-	-	-	-	-	-	-	-	-	-	-	-	-	-	2.0
	11	0.0	-	-	-	-	-	-	-	-	-	-	-	-	-	-	-	-	-	-	-	-	0.0
	12	1.0	-	-	-	-	-	-	-	-	-	-	-	-	-	-	-	-	-	-	-	-	1.0
	13	7.0	-	-	-	-	-	-	-	-	-	-	-	-	-	-	-	-	-	-	-	-	22.0
	14	1.0	-	-	-	-	-	-	-	-	-	-	-	-	-	-	-	-	-	-	-	-	39.0
	15	1.0	-	-	-	-	-	-	-	-	-	-	-	-	-	-	-	-	-	-	-	-	7.0
	16	2.0	-	-	-	-	-	-	-	-	-	-	-	-	-	-	-	-	-	-	-	-	10.0
	17	6.0	-	-	-	-	-	-	-	-	-	-	-	-	-	-	-	-	-	-	-	-	23.0
	18	10.0	-	-	-	-	-	-	-	-	-	-	-	-	-	-	-	-	-	-	-	-	8.0
	19	35.0	-	-	-	-	-	-	-	-	-	-	-	-	-	-	-	-	-	-	-	-	12.0
	20	45.0	-	-	-	-	-	-	-	-	-	-	-	-	-	-	-	-	-	-	-	-	24.0
	21	24.0	-	-	-	-	-	-	-	-	-	-	-	-	-	-	-	-	-	-	-	-	17.0
	22	5.0	-	-	-	-	-	-	-	-	-	-	-	-	-	-	-	-	-	-	-	-	5.0
	23	0.0	-	-	-	-	-	-	-	-	-	-	-	-	-	-	-	-	-	-	-	-	0.0
	0	2.0	-	-	-	-	-	-	-	-	-	-	-	-	-	-	-	-	-	-	-	-	1.0
	1	3.0	-	-	-	-	-	-	-	-	-	-	-	-	-	-	-	-	-	-	-	-	1.0
	2	0.0	-	-	-	-	-	-	-	-	-	-	-	-	-	-	-	-	-	-	-	-	0.0
	3	0.0	-	-	-	-	-	-	-	-	-	-	-	-	-	-	-	-	-	-	-	-	1.0
	4	0.0	-	-	-	-	-	-	-	-	-	-	-	-	-	-	-	-	-	-	-	-	1.0
5	0.0	-	-	-	-	-	-	-	-	-	-	-	-	-	-	-	-	-	-	-	-	0.0	
6	1.0	-	-	-	-	-	-	-	-	-	-	-	-	-	-	-	-	-	-	-	-	0.0	
7	0.0	-	-	-	-	-	-	-	-	-	-	-	-	-	-	-	-	-	-	-	-	0.0	
8	0.0	-	-	-	-	-	-	-	-	-	-	-	-	-	-	-	-	-	-	-	-	1.0	
9	0.0	-	-	-	-	-	-	-	-	-	-	-	-	-	-	-	-	-	-	-	-	1.0	
日合計		143.0	-	-	-	-	-	-	-	-	-	-	-	-	-	-	-	-	-	-	-	-	176.0

近畿地方整備局 淀川水系 対象洪水観測所時間雨量表

洪水		S40.9.16																						
日	時	大鳥居	笠取	高井	室生	三栖	神吉	桂	中川	北大河原	湯船	東別院	本梅	殿田	岩山	小田原	朝宮	南新田	大河原	大峯	高原	愛宕山		
18日	9-10	0.0	-	-	-	-	-	-	-	-	-	-	-	-	-	-	-	-	-	-	-	-	1.0	
	11	0.0	-	-	-	-	-	-	-	-	-	-	-	-	-	-	-	-	-	-	-	-	0.0	
	12	3.0	-	-	-	-	-	-	-	-	-	-	-	-	-	-	-	-	-	-	-	-	0.0	
	13	0.0	-	-	-	-	-	-	-	-	-	-	-	-	-	-	-	-	-	-	-	-	0.0	
	14	0.0	-	-	-	-	-	-	-	-	-	-	-	-	-	-	-	-	-	-	-	-	0.0	
	15	0.0	-	-	-	-	-	-	-	-	-	-	-	-	-	-	-	-	-	-	-	-	0.0	
	16	0.0	-	-	-	-	-	-	-	-	-	-	-	-	-	-	-	-	-	-	-	-	0.0	
	17	0.0	-	-	-	-	-	-	-	-	-	-	-	-	-	-	-	-	-	-	-	-	0.0	
	18	0.0	-	-	-	-	-	-	-	-	-	-	-	-	-	-	-	-	-	-	-	-	-	0.0
	19	0.0	-	-	-	-	-	-	-	-	-	-	-	-	-	-	-	-	-	-	-	-	-	0.0
	20	0.0	-	-	-	-	-	-	-	-	-	-	-	-	-	-	-	-	-	-	-	-	-	0.0
	21	0.0	-	-	-	-	-	-	-	-	-	-	-	-	-	-	-	-	-	-	-	-	-	0.0
	22	0.0	-	-	-	-	-	-	-	-	-	-	-	-	-	-	-	-	-	-	-	-	-	0.0
	23	0.0	-	-	-	-	-	-	-	-	-	-	-	-	-	-	-	-	-	-	-	-	-	0.0
	0	0.0	-	-	-	-	-	-	-	-	-	-	-	-	-	-	-	-	-	-	-	-	-	0.0
	1	0.0	-	-	-	-	-	-	-	-	-	-	-	-	-	-	-	-	-	-	-	-	-	0.0
	2	0.0	-	-	-	-	-	-	-	-	-	-	-	-	-	-	-	-	-	-	-	-	-	0.0
	3	0.0	-	-	-	-	-	-	-	-	-	-	-	-	-	-	-	-	-	-	-	-	-	0.0
	4	0.0	-	-	-	-	-	-	-	-	-	-	-	-	-	-	-	-	-	-	-	-	-	0.0
	5	0.0	-	-	-	-	-	-	-	-	-	-	-	-	-	-	-	-	-	-	-	-	-	0.0
6	0.0	-	-	-	-	-	-	-	-	-	-	-	-	-	-	-	-	-	-	-	-	-	0.0	
7	0.0	-	-	-	-	-	-	-	-	-	-	-	-	-	-	-	-	-	-	-	-	-	0.0	
8	0.0	-	-	-	-	-	-	-	-	-	-	-	-	-	-	-	-	-	-	-	-	-	0.0	
9	0.0	-	-	-	-	-	-	-	-	-	-	-	-	-	-	-	-	-	-	-	-	-	0.0	
日合計		3.0	-	-	-	-	-	-	-	-	-	-	-	-	-	-	-	-	-	-	-	-	1.0	
*総雨量		173.0	-	-	-	-	-	-	-	-	-	-	-	-	-	-	-	-	-	-	-	-	292.0	

*総雨量は一連降雨の合計

近畿地方整備局 淀川水系 対象洪水観測所時間雨量表

洪水		S40.9.16																			
日	時	魚谷峠	平野	水口	勅旨	小原	笠取山	天理	鷺家口	世木堰堤	荒神橋	東本梅									
16	9-10	0.0	-	-	-	-	-	-	-	0.0	-	-									
	11	0.0	-	-	-	-	-	-	-	0.7	-	-									
	12	1.0	-	-	-	-	-	-	-	1.5	-	-									
	13	2.0	-	-	-	-	-	-	-	11.8	-	-									
	14	6.0	-	-	-	-	-	-	-	16.6	-	-									
	15	4.0	-	-	-	-	-	-	-	5.2	-	-									
	16	0.0	-	-	-	-	-	-	-	3.8	-	-									
	17	0.0	-	-	-	-	-	-	-	18.0	-	-									
	18	29.0	-	-	-	-	-	-	-	9.0	-	-									
	19	7.0	-	-	-	-	-	-	-	19.3	-	-									
	20	3.0	-	-	-	-	-	-	-	7.2	-	-									
	21	5.0	-	-	-	-	-	-	-	7.6	-	-									
	22	2.0	-	-	-	-	-	-	-	3.3	-	-									
	23	4.0	-	-	-	-	-	-	-	0.5	-	-									
	0	5.0	-	-	-	-	-	-	-	4.3	-	-									
	1	1.0	-	-	-	-	-	-	-	4.6	-	-									
	2	5.0	-	-	-	-	-	-	-	1.5	-	-									
	3	4.0	-	-	-	-	-	-	-	0.3	-	-									
	4	1.0	-	-	-	-	-	-	-	0.2	-	-									
	5	4.0	-	-	-	-	-	-	-	0.7	-	-									
6	0.0	-	-	-	-	-	-	-	6.5	-	-										
7	0.0	-	-	-	-	-	-	-	0.1	-	-										
8	0.0	-	-	-	-	-	-	-	0.0	-	-										
9	0.0	-	-	-	-	-	-	-	0.0	-	-										
日合計		83.0	-	-	-	-	-	-	-	122.7	-	-									
17	9-10	1.0	-	-	-	-	-	-	-	0.0	-	-									
	11	1.0	-	-	-	-	-	-	-	0.4	-	-									
	12	1.0	-	-	-	-	-	-	-	0.6	-	-									
	13	22.0	-	-	-	-	-	-	-	6.6	-	-									
	14	41.0	-	-	-	-	-	-	-	7.4	-	-									
	15	3.0	-	-	-	-	-	-	-	17.3	-	-									
	16	2.0	-	-	-	-	-	-	-	5.0	-	-									
	17	7.0	-	-	-	-	-	-	-	28.6	-	-									
	18	4.0	-	-	-	-	-	-	-	21.6	-	-									
	19	4.0	-	-	-	-	-	-	-	14.5	-	-									
	20	9.0	-	-	-	-	-	-	-	15.4	-	-									
	21	8.0	-	-	-	-	-	-	-	10.0	-	-									
	22	2.0	-	-	-	-	-	-	-	6.2	-	-									
	23	0.0	-	-	-	-	-	-	-	1.1	-	-									
	0	0.0	-	-	-	-	-	-	-	0.9	-	-									
	1	1.0	-	-	-	-	-	-	-	0.0	-	-									
	2	0.0	-	-	-	-	-	-	-	0.0	-	-									
	3	1.0	-	-	-	-	-	-	-	1.0	-	-									
	4	1.0	-	-	-	-	-	-	-	1.0	-	-									
	5	1.0	-	-	-	-	-	-	-	0.5	-	-									
6	0.0	-	-	-	-	-	-	-	0.0	-	-										
7	0.0	-	-	-	-	-	-	-	0.0	-	-										
8	2.0	-	-	-	-	-	-	-	0.0	-	-										
9	3.0	-	-	-	-	-	-	-	0.0	-	-										
日合計		114.0	-	-	-	-	-	-	-	138.1	-	-									

近畿地方整備局 淀川水系 対象洪水観測所時間雨量表

洪水		S40.9.16																							
日	時	魚谷峠	平野	水口	勅旨	小原	笠取山	天理	鷺家口	世木堰堤	荒神橋	東本梅													
18 日	9-10	0.0	-	-	-	-	-	-	-	1.0	-	-	-	-	-	-	-	-	-	-	-	-			
	11	0.0	-	-	-	-	-	-	-	0.0	-	-	-	-	-	-	-	-	-	-	-	-			
	12	1.0	-	-	-	-	-	-	-	0.0	-	-	-	-	-	-	-	-	-	-	-	-			
	13	0.0	-	-	-	-	-	-	-	0.0	-	-	-	-	-	-	-	-	-	-	-	-			
	14	0.0	-	-	-	-	-	-	-	0.0	-	-	-	-	-	-	-	-	-	-	-	-			
	15	0.0	-	-	-	-	-	-	-	0.0	-	-	-	-	-	-	-	-	-	-	-	-			
	16	0.0	-	-	-	-	-	-	-	0.0	-	-	-	-	-	-	-	-	-	-	-	-	-		
	17	0.0	-	-	-	-	-	-	-	0.0	-	-	-	-	-	-	-	-	-	-	-	-	-	-	
	18	0.0	-	-	-	-	-	-	-	0.0	-	-	-	-	-	-	-	-	-	-	-	-	-	-	
	19	0.0	-	-	-	-	-	-	-	0.0	-	-	-	-	-	-	-	-	-	-	-	-	-	-	
	20	0.0	-	-	-	-	-	-	-	0.0	-	-	-	-	-	-	-	-	-	-	-	-	-	-	
	21	0.0	-	-	-	-	-	-	-	0.0	-	-	-	-	-	-	-	-	-	-	-	-	-	-	
	22	0.0	-	-	-	-	-	-	-	0.0	-	-	-	-	-	-	-	-	-	-	-	-	-	-	
	23	0.0	-	-	-	-	-	-	-	0.0	-	-	-	-	-	-	-	-	-	-	-	-	-	-	
	0	0.0	-	-	-	-	-	-	-	0.0	-	-	-	-	-	-	-	-	-	-	-	-	-	-	
	1	0.0	-	-	-	-	-	-	-	0.0	-	-	-	-	-	-	-	-	-	-	-	-	-	-	-
	2	0.0	-	-	-	-	-	-	-	0.0	-	-	-	-	-	-	-	-	-	-	-	-	-	-	-
	3	0.0	-	-	-	-	-	-	-	0.0	-	-	-	-	-	-	-	-	-	-	-	-	-	-	-
	4	0.0	-	-	-	-	-	-	-	0.0	-	-	-	-	-	-	-	-	-	-	-	-	-	-	-
	5	0.0	-	-	-	-	-	-	-	0.0	-	-	-	-	-	-	-	-	-	-	-	-	-	-	-
6	0.0	-	-	-	-	-	-	-	0.0	-	-	-	-	-	-	-	-	-	-	-	-	-	-	-	
7	0.0	-	-	-	-	-	-	-	0.0	-	-	-	-	-	-	-	-	-	-	-	-	-	-	-	
8	0.0	-	-	-	-	-	-	-	0.0	-	-	-	-	-	-	-	-	-	-	-	-	-	-	-	
9	0.0	-	-	-	-	-	-	-	0.0	-	-	-	-	-	-	-	-	-	-	-	-	-	-	-	
日合計		1.0	-	-	-	-	-	-	-	1.0	-	-	-	-	-	-	-	-	-	-	-	-	-		
*総雨量		198.0	-	-	-	-	-	-	-	261.8	-	-	-	-	-	-	-	-	-	-	-	-	-		

1.0

近畿地方整備局 淀川水系 対象洪水観測所時間雨量表

洪水		S47.9.13																					
日	時	高屋川橋	上弓削	京北 (気)	黒田 (102)	上黒田	広河原 (16)	鎌倉 (13)	花背	榎	園部 (15)	園部 (気)	園部 (府)	殿田 (14)	新町 (05)	新庄 (04)	亀岡	亀岡 (07)	周山 (府)	周山 (03)	雲ヶ畑 (08)	上賀茂	
13	9-10	-	-	-	-	-	0.0	-	-	-	-	-	-	0.0	-	0.0	-	0.0	-	-	-	0.0	-
	11	-	-	-	-	-	0.0	-	-	-	-	-	-	0.0	-	0.0	-	0.0	-	-	-	0.0	-
	12	-	-	-	-	-	0.0	-	-	-	-	-	-	0.0	-	0.0	-	0.0	-	-	-	0.0	-
	13	-	-	-	-	-	0.0	-	-	-	-	-	-	0.0	-	0.0	-	0.0	-	-	-	0.0	-
	14	-	-	-	-	-	0.0	-	-	-	-	-	-	0.0	-	0.0	-	0.0	-	-	-	0.0	-
	15	-	-	-	-	-	0.0	-	-	-	-	-	-	0.0	-	0.0	-	0.0	-	-	-	0.0	-
	16	-	-	-	-	-	0.0	-	-	-	-	-	-	0.0	-	0.0	-	0.0	-	-	-	0.0	-
	17	-	-	-	-	-	0.0	-	-	-	-	-	-	0.0	-	0.0	-	0.0	-	-	-	0.0	-
	18	-	-	-	-	-	0.0	-	-	-	-	-	-	0.0	-	0.0	-	0.0	-	-	-	0.0	-
	19	-	-	-	-	-	0.0	-	-	-	-	-	-	0.0	-	0.0	-	0.0	-	-	-	0.0	-
	20	-	-	-	-	-	0.0	-	-	-	-	-	-	0.0	-	0.0	-	0.0	-	-	-	0.0	-
	21	-	-	-	-	-	0.0	-	-	-	-	-	-	0.0	-	0.0	-	0.0	-	-	-	0.0	-
	22	-	-	-	-	-	0.0	-	-	-	-	-	-	0.0	-	0.0	-	0.0	-	-	-	0.0	-
	23	-	-	-	-	-	0.0	-	-	-	-	-	-	0.0	-	0.0	-	0.0	-	-	-	0.0	-
	0	-	-	-	-	-	0.0	-	-	-	-	-	-	0.0	-	0.0	-	0.0	-	-	-	0.0	-
	1	-	-	-	-	-	0.0	-	-	-	-	-	-	0.0	-	0.0	-	0.0	-	-	-	0.0	-
	2	-	-	-	-	-	0.0	-	-	-	-	-	-	0.0	-	0.0	-	0.0	-	-	-	0.0	-
	3	-	-	-	-	-	0.0	-	-	-	-	-	-	0.0	-	0.0	-	0.0	-	-	-	0.0	-
	4	-	-	-	-	-	0.5	-	-	-	-	-	-	0.0	-	0.0	-	0.0	-	-	-	0.0	-
5	-	-	-	-	-	0.5	-	-	-	-	-	-	0.0	-	0.0	-	0.0	-	-	-	0.0	-	
6	-	-	-	-	-	0.5	-	-	-	-	-	-	0.0	-	0.0	-	0.0	-	-	-	0.0	-	
7	-	-	-	-	-	1.0	-	-	-	-	-	-	0.0	-	0.0	-	0.0	-	-	-	0.0	-	
8	-	-	-	-	-	0.0	-	-	-	-	-	-	0.0	-	0.0	-	0.0	-	-	-	0.0	-	
9	-	-	-	-	-	0.0	-	-	-	-	-	-	0.5	-	0.0	-	0.0	-	-	-	0.0	-	
日合計		-	-	-	-	-	2.5	-	-	-	-	-	-	0.5	-	0.0	-	0.0	-	-	-	0.0	-
14	9-10	-	-	-	-	-	0.0	-	-	-	-	-	-	0.0	-	0.0	-	0.0	-	-	-	0.0	-
	11	-	-	-	-	-	0.0	-	-	-	-	-	-	0.0	-	0.0	-	0.0	-	-	-	0.0	-
	12	-	-	-	-	-	0.0	-	-	-	-	-	-	0.0	-	0.0	-	1.0	-	-	-	0.0	-
	13	-	-	-	-	-	1.5	-	-	-	-	-	-	0.0	-	0.0	-	0.0	-	-	-	0.0	-
	14	-	-	-	-	-	0.5	-	-	-	-	-	-	0.5	-	0.0	-	1.0	-	-	-	0.0	-
	15	-	-	-	-	-	0.0	-	-	-	-	-	-	0.0	-	0.0	-	0.0	-	-	-	0.0	-
	16	-	-	-	-	-	0.5	-	-	-	-	-	-	0.0	-	0.0	-	0.0	-	-	-	0.0	-
	17	-	-	-	-	-	0.0	-	-	-	-	-	-	0.0	-	0.0	-	0.0	-	-	-	0.0	-
	18	-	-	-	-	-	1.0	-	-	-	-	-	-	0.0	-	0.0	-	0.0	-	-	-	0.0	-
	19	-	-	-	-	-	1.0	-	-	-	-	-	-	0.5	-	1.0	-	3.0	-	-	-	0.0	-
	20	-	-	-	-	-	2.0	-	-	-	-	-	-	1.5	-	2.0	-	3.0	-	-	-	1.0	-
	21	-	-	-	-	-	2.5	-	-	-	-	-	-	1.0	-	2.0	-	2.0	-	-	-	1.0	-
	22	-	-	-	-	-	2.5	-	-	-	-	-	-	0.5	-	2.0	-	3.0	-	-	-	2.0	-
	23	-	-	-	-	-	5.0	-	-	-	-	-	-	2.5	-	4.0	-	5.0	-	-	-	1.0	-
	0	-	-	-	-	-	1.5	-	-	-	-	-	-	0.5	-	0.0	-	1.0	-	-	-	3.0	-
	1	-	-	-	-	-	0.5	-	-	-	-	-	-	0.0	-	0.0	-	0.0	-	-	-	0.0	-
	2	-	-	-	-	-	0.0	-	-	-	-	-	-	0.0	-	0.0	-	0.0	-	-	-	0.0	-
	3	-	-	-	-	-	0.5	-	-	-	-	-	-	0.0	-	0.0	-	0.0	-	-	-	0.0	-
	4	-	-	-	-	-	0.0	-	-	-	-	-	-	0.0	-	0.0	-	0.0	-	-	-	1.0	-
5	-	-	-	-	-	6.0	-	-	-	-	-	-	2.0	-	4.0	-	0.0	-	-	-	7.0	-	
6	-	-	-	-	-	2.0	-	-	-	-	-	-	0.5	-	1.0	-	0.0	-	-	-	3.0	-	
7	-	-	-	-	-	0.0	-	-	-	-	-	-	1.5	-	1.0	-	0.0	-	-	-	0.0	-	
8	-	-	-	-	-	1.5	-	-	-	-	-	-	1.5	-	3.0	-	3.0	-	-	-	1.0	-	
9	-	-	-	-	-	0.5	-	-	-	-	-	-	0.0	-	0.0	-	0.0	-	-	-	1.0	-	
日合計		-	-	-	-	-	29.0	-	-	-	-	-	-	12.5	-	20.0	-	22.0	-	-	-	21.0	-

近畿地方整備局 淀川水系 対象洪水観測所時間雨量表

洪水		S47.9.13																					
日	時	高屋川橋	上弓削	京北 (気)	黒田 (102)	上黒田	広河原 (16)	鎌倉 (13)	花背	榎	園部 (15)	園部 (気)	園部 (府)	殿田 (14)	新町 (05)	新庄 (04)	亀岡	亀岡 (07)	周山 (府)	周山 (03)	雲ヶ畑 (08)	上賀茂	
15	9-10	-	-	-	-	-	0.0	-	-	-	-	-	-	0.0	-	0.0	-	1.0	-	-	-	0.0	-
	11	-	-	-	-	-	1.5	-	-	-	-	-	-	1.0	-	2.0	-	3.0	-	-	-	1.0	-
	12	-	-	-	-	-	0.5	-	-	-	-	-	-	0.0	-	0.0	-	0.0	-	-	-	0.0	-
	13	-	-	-	-	-	0.0	-	-	-	-	-	-	0.0	-	0.0	-	0.0	-	-	-	0.0	-
	14	-	-	-	-	-	0.0	-	-	-	-	-	-	0.0	-	0.0	-	0.0	-	-	-	0.0	-
	15	-	-	-	-	-	0.0	-	-	-	-	-	-	0.0	-	0.0	-	0.0	-	-	-	0.0	-
	16	-	-	-	-	-	0.0	-	-	-	-	-	-	0.0	-	0.0	-	0.0	-	-	-	0.0	-
	17	-	-	-	-	-	0.0	-	-	-	-	-	-	0.0	-	0.0	-	0.0	-	-	-	0.0	-
	18	-	-	-	-	-	0.0	-	-	-	-	-	-	0.0	-	0.0	-	0.0	-	-	-	0.0	-
	19	-	-	-	-	-	0.0	-	-	-	-	-	-	0.0	-	0.0	-	0.0	-	-	-	0.0	-
	20	-	-	-	-	-	0.0	-	-	-	-	-	-	0.0	-	0.0	-	0.0	-	-	-	0.0	-
	21	-	-	-	-	-	0.0	-	-	-	-	-	-	0.0	-	0.0	-	0.0	-	-	-	0.0	-
	22	-	-	-	-	-	0.0	-	-	-	-	-	-	0.0	-	0.0	-	0.0	-	-	-	0.0	-
	23	-	-	-	-	-	0.0	-	-	-	-	-	-	0.0	-	0.0	-	0.0	-	-	-	0.0	-
	0	-	-	-	-	-	0.0	-	-	-	-	-	-	0.0	-	0.0	-	0.0	-	-	-	0.0	-
	1	-	-	-	-	-	0.0	-	-	-	-	-	-	0.0	-	0.0	-	0.0	-	-	-	0.0	-
	2	-	-	-	-	-	0.0	-	-	-	-	-	-	0.0	-	0.0	-	0.0	-	-	-	0.0	-
	3	-	-	-	-	-	0.0	-	-	-	-	-	-	0.0	-	0.0	-	0.0	-	-	-	1.0	-
	4	-	-	-	-	-	0.0	-	-	-	-	-	-	0.0	-	0.0	-	0.0	-	-	-	0.0	-
5	-	-	-	-	-	0.0	-	-	-	-	-	-	0.0	-	0.0	-	0.0	-	-	-	0.0	-	
6	-	-	-	-	-	0.5	-	-	-	-	-	-	0.5	-	0.0	-	1.0	-	-	-	1.0	-	
7	-	-	-	-	-	0.0	-	-	-	-	-	-	0.0	-	0.0	-	0.0	-	-	-	0.0	-	
8	-	-	-	-	-	0.5	-	-	-	-	-	-	0.5	-	1.0	-	0.0	-	-	-	0.0	-	
9	-	-	-	-	-	0.5	-	-	-	-	-	-	0.0	-	0.0	-	0.0	-	-	-	0.0	-	
日合計		-	-	-	-	-	3.5	-	-	-	-	-	-	2.0	-	3.0	-	5.0	-	-	-	3.0	-
16	9-10	-	-	-	-	-	0.5	-	-	-	-	-	-	0.5	-	0.0	-	1.0	-	-	-	1.0	-
	11	-	-	-	-	-	1.0	-	-	-	-	-	-	0.5	-	1.0	-	1.0	-	-	-	1.0	-
	12	-	-	-	-	-	4.0	-	-	-	-	-	-	1.5	-	2.0	-	2.0	-	-	-	11.0	-
	13	-	-	-	-	-	3.0	-	-	-	-	-	-	3.0	-	5.0	-	6.0	-	-	-	5.0	-
	14	-	-	-	-	-	7.5	-	-	-	-	-	-	4.5	-	5.0	-	3.0	-	-	-	5.0	-
	15	-	-	-	-	-	4.0	-	-	-	-	-	-	1.5	-	2.0	-	1.0	-	-	-	1.0	-
	16	-	-	-	-	-	18.5	-	-	-	-	-	-	6.5	-	10.0	-	11.0	-	-	-	6.0	-
	17	-	-	-	-	-	9.5	-	-	-	-	-	-	8.5	-	10.0	-	5.0	-	-	-	6.0	-
	18	-	-	-	-	-	19.0	-	-	-	-	-	-	10.5	-	15.0	-	6.0	-	-	-	8.0	-
	19	-	-	-	-	-	23.0	-	-	-	-	-	-	11.5	-	22.0	-	13.0	-	-	-	16.0	-
	20	-	-	-	-	-	26.0	-	-	-	-	-	-	12.0	-	21.0	-	13.0	-	-	-	20.0	-
	21	-	-	-	-	-	42.0	-	-	-	-	-	-	9.0	-	17.0	-	19.0	-	-	-	35.0	-
	22	-	-	-	-	-	56.5	-	-	-	-	-	-	15.5	-	26.0	-	35.0	-	-	-	36.0	-
	23	-	-	-	-	-	25.5	-	-	-	-	-	-	8.5	-	10.0	-	7.0	-	-	-	7.0	-
	0	-	-	-	-	-	13.5	-	-	-	-	-	-	9.0	-	6.0	-	3.0	-	-	-	6.0	-
	1	-	-	-	-	-	18.0	-	-	-	-	-	-	3.5	-	2.0	-	0.0	-	-	-	4.0	-
	2	-	-	-	-	-	4.0	-	-	-	-	-	-	2.0	-	1.0	-	0.0	-	-	-	2.0	-
	3	-	-	-	-	-	1.0	-	-	-	-	-	-	0.5	-	1.0	-	1.0	-	-	-	0.0	-
	4	-	-	-	-	-	0.5	-	-	-	-	-	-	0.5	-	0.0	-	0.0	-	-	-	0.0	-
5	-	-	-	-	-	0.0	-	-	-	-	-	-	0.0	-	0.0	-	0.0	-	-	-	0.0	-	
6	-	-	-	-	-	0.0	-	-	-	-	-	-	0.0	-	0.0	-	0.0	-	-	-	0.0	-	
7	-	-	-	-	-	0.0	-	-	-	-	-	-	0.0	-	0.0	-	0.0	-	-	-	0.0	-	
8	-	-	-	-	-	0.0	-	-	-	-	-	-	0.0	-	0.0	-	0.0	-	-	-	0.0	-	
9	-	-	-	-	-	0.0	-	-	-	-	-	-	0.0	-	0.0	-	0.0	-	-	-	0.0	-	
日合計		-	-	-	-	-	277.0	-	-	-	-	-	-	109.0	-	156.0	-	127.0	-	-	-	170.0	-

近畿地方整備局 淀川水系 対象洪水観測所時間雨量表

洪水		S47.9.13																					
日	時	高屋川橋	上弓削	京北 (気)	黒田 (102)	上黒田	広河原 (16)	鎌倉 (13)	花背	榎	園部 (15)	園部 (気)	園部 (府)	殿田 (14)	新町 (05)	新庄 (04)	亀岡	亀岡 (07)	周山 (府)	周山 (03)	雲ヶ畑 (08)	上賀茂	
17 日	9-10	-	-	-	-	-	0.0	-	-	-	-	-	-	0.0	-	0.0	-	0.0	-	-	-	0.0	-
	11	-	-	-	-	-	0.0	-	-	-	-	-	-	0.0	-	0.0	-	0.0	-	-	-	0.0	-
	12	-	-	-	-	-	0.0	-	-	-	-	-	-	0.0	-	0.0	-	0.0	-	-	-	0.0	-
	13	-	-	-	-	-	0.0	-	-	-	-	-	-	0.0	-	0.0	-	0.0	-	-	-	0.0	-
	14	-	-	-	-	-	0.0	-	-	-	-	-	-	0.0	-	0.0	-	0.0	-	-	-	0.0	-
	15	-	-	-	-	-	0.0	-	-	-	-	-	-	0.0	-	0.0	-	0.0	-	-	-	0.0	-
	16	-	-	-	-	-	0.0	-	-	-	-	-	-	0.0	-	0.0	-	0.0	-	-	-	0.0	-
	17	-	-	-	-	-	0.0	-	-	-	-	-	-	0.0	-	0.0	-	0.0	-	-	-	0.0	-
	18	-	-	-	-	-	0.0	-	-	-	-	-	-	0.0	-	0.0	-	0.0	-	-	-	0.0	-
	19	-	-	-	-	-	0.0	-	-	-	-	-	-	0.0	-	0.0	-	0.0	-	-	-	0.0	-
	20	-	-	-	-	-	0.0	-	-	-	-	-	-	0.0	-	0.0	-	0.0	-	-	-	0.0	-
	21	-	-	-	-	-	0.0	-	-	-	-	-	-	0.0	-	0.0	-	0.0	-	-	-	0.0	-
	22	-	-	-	-	-	0.0	-	-	-	-	-	-	0.0	-	0.0	-	0.0	-	-	-	0.0	-
	23	-	-	-	-	-	0.0	-	-	-	-	-	-	0.0	-	0.0	-	0.0	-	-	-	0.0	-
	0	-	-	-	-	-	0.0	-	-	-	-	-	-	0.0	-	0.0	-	0.0	-	-	-	0.0	-
	1	-	-	-	-	-	0.0	-	-	-	-	-	-	0.0	-	0.0	-	0.0	-	-	-	0.0	-
	2	-	-	-	-	-	0.0	-	-	-	-	-	-	0.0	-	0.0	-	0.0	-	-	-	0.0	-
	3	-	-	-	-	-	0.0	-	-	-	-	-	-	0.0	-	0.0	-	0.0	-	-	-	0.0	-
	4	-	-	-	-	-	0.0	-	-	-	-	-	-	0.0	-	0.0	-	0.0	-	-	-	0.0	-
	5	-	-	-	-	-	0.0	-	-	-	-	-	-	0.0	-	0.0	-	0.0	-	-	-	0.0	-
6	-	-	-	-	-	0.0	-	-	-	-	-	-	0.0	-	0.0	-	0.0	-	-	-	0.0	-	
7	-	-	-	-	-	0.0	-	-	-	-	-	-	0.0	-	0.0	-	0.0	-	-	-	0.0	-	
8	-	-	-	-	-	0.0	-	-	-	-	-	-	0.0	-	0.0	-	0.0	-	-	-	0.0	-	
9	-	-	-	-	-	0.0	-	-	-	-	-	-	0.0	-	0.0	-	0.0	-	-	-	0.0	-	
日合計		-	-	-	-	-	0.0	-	-	-	-	-	-	0.0	-	0.0	-	0.0	-	-	-	0.0	-
*総雨量		-	-	-	-	-	312.0	-	-	-	-	-	-	124.0	-	179.0	-	154.0	-	-	-	194.0	-

*総雨量は一連降雨の合計

近畿地方整備局 淀川水系 対象洪水観測所時間雨量表

洪水		S47.9.13																				
日	時	京都 (気)	京都	花背 (01)	花背峠 (気)	大原	比叡山 (09)	倉垣 (水)	歌垣 (75)	余野	箕面 (気)	西別院 (06)	山崎 (30)	長岡京 (気)	乙訓	八幡 (70)	八幡	巨椋池 (35)	松井 (69)	宇治	小栗栖	勸修寺
13	9-10	0.0	-	-	-	-	0.0	-	-	-	-	-	0.0	-	-	-	-	-	0.0	-	-	-
	11	0.0	-	-	-	-	0.0	-	-	-	-	-	0.0	-	-	-	-	-	0.0	-	-	-
	12	0.0	-	-	-	-	0.0	-	-	-	-	-	0.0	-	-	-	-	-	0.0	-	-	-
	13	0.0	-	-	-	-	0.0	-	-	-	-	-	0.0	-	-	-	-	-	0.0	-	-	-
	14	0.0	-	-	-	-	0.0	-	-	-	-	-	0.0	-	-	-	-	-	0.0	-	-	-
	15	0.0	-	-	-	-	0.0	-	-	-	-	-	0.0	-	-	-	-	-	0.0	-	-	-
	16	0.0	-	-	-	-	0.0	-	-	-	-	-	0.0	-	-	-	-	-	0.0	-	-	-
	17	0.0	-	-	-	-	0.0	-	-	-	-	-	0.0	-	-	-	-	-	0.0	-	-	-
	18	0.0	-	-	-	-	0.0	-	-	-	-	-	0.0	-	-	-	-	-	0.0	-	-	-
	19	0.0	-	-	-	-	0.0	-	-	-	-	-	0.0	-	-	-	-	-	0.0	-	-	-
	20	0.0	-	-	-	-	0.0	-	-	-	-	-	0.0	-	-	-	-	-	0.0	-	-	-
	21	0.0	-	-	-	-	0.0	-	-	-	-	-	0.0	-	-	-	-	-	0.0	-	-	-
	22	0.0	-	-	-	-	0.0	-	-	-	-	-	0.0	-	-	-	-	-	0.0	-	-	-
	23	0.0	-	-	-	-	0.0	-	-	-	-	-	0.0	-	-	-	-	-	0.0	-	-	-
	0	0.0	-	-	-	-	0.0	-	-	-	-	-	0.0	-	-	-	-	-	0.0	-	-	-
	1	0.0	-	-	-	-	0.0	-	-	-	-	-	0.0	-	-	-	-	-	0.0	-	-	-
	2	0.0	-	-	-	-	0.0	-	-	-	-	-	0.0	-	-	-	-	-	0.0	-	-	-
	3	0.0	-	-	-	-	0.0	-	-	-	-	-	0.0	-	-	-	-	-	0.0	-	-	-
	4	0.0	-	-	-	-	0.0	-	-	-	-	-	0.0	-	-	-	-	-	0.0	-	-	-
5	0.0	-	-	-	-	0.5	-	-	-	-	-	0.0	-	-	-	-	-	0.0	-	-	-	
6	0.0	-	-	-	-	1.5	-	-	-	-	-	0.0	-	-	-	-	-	1.0	-	-	-	
7	1.0	-	-	-	-	1.5	-	-	-	-	-	1.0	-	-	-	-	-	1.0	-	-	-	
8	0.0	-	-	-	-	0.5	-	-	-	-	-	0.0	-	-	-	-	-	0.0	-	-	-	
9	0.5	-	-	-	-	0.0	-	-	-	-	-	0.0	-	-	-	-	-	0.0	-	-	-	
日合計		1.5	-	-	-	-	4.0	-	-	-	-	-	1.0	-	-	-	-	-	2.0	-	-	-
14	9-10	0.0	-	-	-	-	0.0	-	-	-	-	-	0.0	-	-	-	-	-	0.0	-	-	-
	11	0.0	-	-	-	-	1.5	-	-	-	-	-	0.0	-	-	-	-	-	0.0	-	-	-
	12	0.0	-	-	-	-	1.0	-	-	-	-	-	1.0	-	-	-	-	-	0.0	-	-	-
	13	0.5	-	-	-	-	2.0	-	-	-	-	-	0.0	-	-	-	-	-	1.0	-	-	-
	14	0.5	-	-	-	-	1.0	-	-	-	-	-	0.0	-	-	-	-	-	0.0	-	-	-
	15	0.0	-	-	-	-	0.0	-	-	-	-	-	0.0	-	-	-	-	-	0.0	-	-	-
	16	0.0	-	-	-	-	0.5	-	-	-	-	-	0.0	-	-	-	-	-	0.0	-	-	-
	17	0.5	-	-	-	-	0.0	-	-	-	-	-	0.0	-	-	-	-	-	0.0	-	-	-
	18	0.0	-	-	-	-	0.0	-	-	-	-	-	1.0	-	-	-	-	-	0.0	-	-	-
	19	0.5	-	-	-	-	1.0	-	-	-	-	-	0.0	-	-	-	-	-	1.0	-	-	-
	20	2.5	-	-	-	-	2.0	-	-	-	-	-	2.0	-	-	-	-	-	0.0	-	-	-
	21	2.0	-	-	-	-	2.5	-	-	-	-	-	1.0	-	-	-	-	-	1.0	-	-	-
	22	3.0	-	-	-	-	4.0	-	-	-	-	-	2.0	-	-	-	-	-	3.0	-	-	-
	23	4.5	-	-	-	-	5.0	-	-	-	-	-	4.0	-	-	-	-	-	2.0	-	-	-
	0	4.0	-	-	-	-	4.5	-	-	-	-	-	4.0	-	-	-	-	-	1.0	-	-	-
	1	0.0	-	-	-	-	0.0	-	-	-	-	-	0.0	-	-	-	-	-	1.0	-	-	-
	2	0.5	-	-	-	-	1.5	-	-	-	-	-	0.0	-	-	-	-	-	0.0	-	-	-
	3	0.0	-	-	-	-	0.0	-	-	-	-	-	0.0	-	-	-	-	-	0.0	-	-	-
	4	2.5	-	-	-	-	2.0	-	-	-	-	-	7.0	-	-	-	-	-	5.0	-	-	-
5	7.5	-	-	-	-	8.0	-	-	-	-	-	7.0	-	-	-	-	-	7.0	-	-	-	
6	4.0	-	-	-	-	4.0	-	-	-	-	-	7.0	-	-	-	-	-	1.0	-	-	-	
7	0.0	-	-	-	-	1.0	-	-	-	-	-	1.0	-	-	-	-	-	0.0	-	-	-	
8	0.0	-	-	-	-	0.0	-	-	-	-	-	0.0	-	-	-	-	-	0.0	-	-	-	
9	0.5	-	-	-	-	0.0	-	-	-	-	-	5.0	-	-	-	-	-	0.0	-	-	-	
日合計		33.0	-	-	-	-	41.5	-	-	-	-	-	42.0	-	-	-	-	-	23.0	-	-	-

近畿地方整備局 淀川水系 対象洪水観測所時間雨量表

洪水		S47.9.13																						
日	時	京都 (気)	京都	花背 (01)	花背峠 (気)	大原	比叡山 (09)	倉垣 (水)	歌垣 (75)	余野	箕面 (気)	西別院 (06)	山崎 (30)	長岡京 (気)	乙訓	八幡 (70)	八幡	巨椋池 (35)	松井 (69)	宇治	小栗栖	勸修寺		
15	9-10	0.5	-	-	-	-	0.5	-	-	-	-	-	0.0	-	-	-	-	-	-	1.0	-	-	-	
	11	3.0	-	-	-	-	3.5	-	-	-	-	-	0.0	-	-	-	-	-	-	3.0	-	-	-	
	12	2.0	-	-	-	-	2.0	-	-	-	-	-	0.0	-	-	-	-	-	-	1.0	-	-	-	
	13	0.5	-	-	-	-	0.5	-	-	-	-	-	0.0	-	-	-	-	-	-	0.0	-	-	-	
	14	0.0	-	-	-	-	0.0	-	-	-	-	-	0.0	-	-	-	-	-	-	0.0	-	-	-	
	15	0.0	-	-	-	-	0.0	-	-	-	-	-	0.0	-	-	-	-	-	-	0.0	-	-	-	
	16	0.0	-	-	-	-	0.0	-	-	-	-	-	0.0	-	-	-	-	-	-	0.0	-	-	-	
	17	0.0	-	-	-	-	0.0	-	-	-	-	-	0.0	-	-	-	-	-	-	0.0	-	-	-	-
	18	0.0	-	-	-	-	0.0	-	-	-	-	-	0.0	-	-	-	-	-	-	0.0	-	-	-	-
	19	0.0	-	-	-	-	0.0	-	-	-	-	-	0.0	-	-	-	-	-	-	0.0	-	-	-	-
	20	0.0	-	-	-	-	0.0	-	-	-	-	-	0.0	-	-	-	-	-	-	0.0	-	-	-	-
	21	0.0	-	-	-	-	0.0	-	-	-	-	-	0.0	-	-	-	-	-	-	0.0	-	-	-	-
	22	0.0	-	-	-	-	0.0	-	-	-	-	-	0.0	-	-	-	-	-	-	0.0	-	-	-	-
	23	0.0	-	-	-	-	0.0	-	-	-	-	-	0.0	-	-	-	-	-	-	0.0	-	-	-	-
	0	0.0	-	-	-	-	0.0	-	-	-	-	-	0.0	-	-	-	-	-	-	0.0	-	-	-	-
	1	0.0	-	-	-	-	0.0	-	-	-	-	-	0.0	-	-	-	-	-	-	0.0	-	-	-	-
	2	0.0	-	-	-	-	0.0	-	-	-	-	-	0.0	-	-	-	-	-	-	0.0	-	-	-	-
	3	0.0	-	-	-	-	0.0	-	-	-	-	-	0.0	-	-	-	-	-	-	0.0	-	-	-	-
	4	0.0	-	-	-	-	0.5	-	-	-	-	-	0.0	-	-	-	-	-	-	0.0	-	-	-	-
5	0.0	-	-	-	-	0.0	-	-	-	-	-	0.0	-	-	-	-	-	-	0.0	-	-	-	-	
6	0.5	-	-	-	-	0.5	-	-	-	-	-	0.0	-	-	-	-	-	-	0.0	-	-	-	-	
7	0.0	-	-	-	-	0.5	-	-	-	-	-	0.0	-	-	-	-	-	-	0.0	-	-	-	-	
8	0.5	-	-	-	-	0.5	-	-	-	-	-	0.0	-	-	-	-	-	-	0.0	-	-	-	-	
9	0.5	-	-	-	-	0.5	-	-	-	-	-	0.0	-	-	-	-	-	-	1.0	-	-	-	-	
日合計		7.5	-	-	-	-	9.0	-	-	-	-	-	0.0	-	-	-	-	-	-	6.0	-	-	-	
16	9-10	0.5	-	-	-	-	1.0	-	-	-	-	-	0.0	-	-	-	-	-	-	0.0	-	-	-	
	11	1.0	-	-	-	-	1.5	-	-	-	-	-	2.0	-	-	-	-	-	-	2.0	-	-	-	
	12	7.5	-	-	-	-	9.0	-	-	-	-	-	3.0	-	-	-	-	-	-	4.0	-	-	-	
	13	3.0	-	-	-	-	4.0	-	-	-	-	-	4.0	-	-	-	-	-	-	3.0	-	-	-	
	14	10.5	-	-	-	-	6.0	-	-	-	-	-	0.0	-	-	-	-	-	-	1.0	-	-	-	
	15	0.5	-	-	-	-	1.0	-	-	-	-	-	3.0	-	-	-	-	-	-	0.0	-	-	-	
	16	4.5	-	-	-	-	9.0	-	-	-	-	-	6.0	-	-	-	-	-	-	6.0	-	-	-	
	17	8.0	-	-	-	-	11.5	-	-	-	-	-	6.0	-	-	-	-	-	-	5.0	-	-	-	
	18	7.5	-	-	-	-	11.0	-	-	-	-	-	2.0	-	-	-	-	-	-	5.0	-	-	-	
	19	15.0	-	-	-	-	17.0	-	-	-	-	-	20.0	-	-	-	-	-	-	23.0	-	-	-	
	20	18.0	-	-	-	-	20.0	-	-	-	-	-	15.0	-	-	-	-	-	-	6.0	-	-	-	
	21	36.5	-	-	-	-	29.0	-	-	-	-	-	30.0	-	-	-	-	-	-	20.0	-	-	-	
	22	39.5	-	-	-	-	34.0	-	-	-	-	-	36.0	-	-	-	-	-	-	23.0	-	-	-	
	23	4.0	-	-	-	-	19.5	-	-	-	-	-	3.0	-	-	-	-	-	-	0.0	-	-	-	
	0	3.5	-	-	-	-	1.0	-	-	-	-	-	0.0	-	-	-	-	-	-	0.0	-	-	-	
	1	2.0	-	-	-	-	4.0	-	-	-	-	-	0.0	-	-	-	-	-	-	1.0	-	-	-	
	2	0.5	-	-	-	-	1.5	-	-	-	-	-	0.0	-	-	-	-	-	-	0.0	-	-	-	
	3	0.5	-	-	-	-	1.0	-	-	-	-	-	0.0	-	-	-	-	-	-	0.0	-	-	-	
	4	0.0	-	-	-	-	0.0	-	-	-	-	-	0.0	-	-	-	-	-	-	0.0	-	-	-	
5	0.0	-	-	-	-	0.0	-	-	-	-	-	0.0	-	-	-	-	-	-	0.0	-	-	-		
6	0.0	-	-	-	-	0.0	-	-	-	-	-	0.0	-	-	-	-	-	-	0.0	-	-	-		
7	0.0	-	-	-	-	0.0	-	-	-	-	-	0.0	-	-	-	-	-	-	0.0	-	-	-		
8	0.0	-	-	-	-	0.0	-	-	-	-	-	0.0	-	-	-	-	-	-	0.0	-	-	-		
9	0.0	-	-	-	-	0.0	-	-	-	-	-	0.0	-	-	-	-	-	-	0.0	-	-	-		
日合計		162.5	-	-	-	-	181.0	-	-	-	-	-	130.0	-	-	-	-	-	-	99.0	-	-	-	

近畿地方整備局 淀川水系 対象洪水観測所時間雨量表

洪水		S47.9.13																				
日	時	京都 (気)	京都	花背 (01)	花背峠 (気)	大原	比叡山 (09)	倉垣 (水)	歌垣 (75)	余野	箕面 (気)	西別院 (06)	山崎 (30)	長岡京 (気)	乙訓	八幡 (70)	八幡	巨椋池 (35)	松井 (69)	宇治	小栗栖	勸修寺
17 日	9-10	0.0	-	-	-	-	0.0	-	-	-	-	-	0.0	-	-	-	-	-	0.0	-	-	-
	11	0.0	-	-	-	-	0.0	-	-	-	-	-	0.0	-	-	-	-	-	0.0	-	-	-
	12	0.0	-	-	-	-	0.0	-	-	-	-	-	0.0	-	-	-	-	-	0.0	-	-	-
	13	0.0	-	-	-	-	0.0	-	-	-	-	-	0.0	-	-	-	-	-	0.0	-	-	-
	14	0.0	-	-	-	-	0.0	-	-	-	-	-	0.0	-	-	-	-	-	0.0	-	-	-
	15	0.0	-	-	-	-	0.0	-	-	-	-	-	0.0	-	-	-	-	-	0.0	-	-	-
	16	0.0	-	-	-	-	0.0	-	-	-	-	-	0.0	-	-	-	-	-	0.0	-	-	-
	17	0.0	-	-	-	-	0.0	-	-	-	-	-	0.0	-	-	-	-	-	0.0	-	-	-
	18	0.0	-	-	-	-	0.0	-	-	-	-	-	0.0	-	-	-	-	-	0.0	-	-	-
	19	0.0	-	-	-	-	0.0	-	-	-	-	-	0.0	-	-	-	-	-	0.0	-	-	-
	20	0.0	-	-	-	-	0.0	-	-	-	-	-	0.0	-	-	-	-	-	0.0	-	-	-
	21	0.0	-	-	-	-	0.0	-	-	-	-	-	0.0	-	-	-	-	-	0.0	-	-	-
	22	0.0	-	-	-	-	0.0	-	-	-	-	-	0.0	-	-	-	-	-	0.0	-	-	-
	23	0.0	-	-	-	-	0.0	-	-	-	-	-	0.0	-	-	-	-	-	0.0	-	-	-
	0	0.0	-	-	-	-	0.0	-	-	-	-	-	0.0	-	-	-	-	-	0.0	-	-	-
	1	0.0	-	-	-	-	0.0	-	-	-	-	-	0.0	-	-	-	-	-	0.0	-	-	-
	2	0.0	-	-	-	-	0.0	-	-	-	-	-	0.0	-	-	-	-	-	0.0	-	-	-
	3	0.0	-	-	-	-	0.0	-	-	-	-	-	0.0	-	-	-	-	-	0.0	-	-	-
	4	0.0	-	-	-	-	0.0	-	-	-	-	-	0.0	-	-	-	-	-	0.0	-	-	-
	5	0.0	-	-	-	-	0.0	-	-	-	-	-	0.0	-	-	-	-	-	0.0	-	-	-
6	0.0	-	-	-	-	0.0	-	-	-	-	-	0.0	-	-	-	-	-	0.0	-	-	-	
7	0.0	-	-	-	-	0.0	-	-	-	-	-	0.0	-	-	-	-	-	0.0	-	-	-	
8	0.0	-	-	-	-	0.0	-	-	-	-	-	0.0	-	-	-	-	-	0.0	-	-	-	
9	0.0	-	-	-	-	0.0	-	-	-	-	-	0.0	-	-	-	-	-	0.0	-	-	-	
日合計		0.0	-	-	-	-	0.0	-	-	-	-	-	0.0	-	-	-	-	-	0.0	-	-	-
*総雨量		204.5	-	-	-	-	235.5	-	-	-	-	-	173.0	-	-	-	-	-	130.0	-	-	-

*総雨量は一連降雨の合計

近畿地方整備局 淀川水系 対象洪水観測所時間雨量表

洪水		S47.9.13																					
日	時	山科 (01)	天ヶ瀬 (30)	笠取	西笠取 (28)	荒木	大津 (気)	瀬田川 (27)	宮村 (28)	田代	信楽 (県)	雲井 (24)	信楽 (気)	横山 (60)	新田 (19)	玉滝 (55)	甲賀	柘植 (54)	土山 (気)	枚方 (31)	枚方 (気)	生駒山 (気)	
13	9-10	-	0.0	0.0	-	-	-	0.0	0.0	0.0	-	0.0	-	0.0	-	0.0	-	0.0	-	0.0	-	0.0	-
	11	-	0.0	0.0	-	-	-	0.0	0.0	0.0	-	0.0	-	0.0	-	0.0	-	0.0	-	0.0	-	0.0	-
	12	-	0.0	0.0	-	-	-	0.0	0.0	0.0	-	0.0	-	0.0	-	0.0	-	0.0	-	0.0	-	0.0	-
	13	-	0.0	0.0	-	-	-	0.0	0.0	0.0	-	0.0	-	0.0	-	0.0	-	0.0	-	0.0	-	0.0	-
	14	-	0.0	0.0	-	-	-	0.0	0.0	0.0	-	0.0	-	0.0	-	0.0	-	0.0	-	0.0	-	0.0	-
	15	-	0.0	0.0	-	-	-	0.0	0.0	0.0	-	0.0	-	0.0	-	0.0	-	0.0	-	0.0	-	0.0	-
	16	-	0.0	0.0	-	-	-	0.0	0.0	0.0	-	0.0	-	0.0	-	0.0	-	0.0	-	0.0	-	0.0	-
	17	-	0.0	0.0	-	-	-	0.0	0.0	0.0	-	0.0	-	0.0	-	0.0	-	0.0	-	0.0	-	0.0	-
	18	-	0.0	0.0	-	-	-	0.0	0.0	0.0	-	0.0	-	0.0	-	0.0	-	0.0	-	0.0	-	0.0	-
	19	-	0.0	0.0	-	-	-	0.0	0.0	0.0	-	0.0	-	0.0	-	0.0	-	0.0	-	0.0	-	0.0	-
20	-	0.0	0.0	-	-	-	0.0	0.0	0.0	-	0.0	-	0.0	-	0.0	-	0.0	-	0.0	-	0.0	-	
21	-	0.0	0.0	-	-	-	0.0	0.0	0.0	-	0.0	-	0.0	-	0.0	-	0.0	-	0.0	-	0.0	-	
22	-	0.0	0.0	-	-	-	0.0	0.0	0.0	-	0.0	-	0.0	-	0.0	-	0.0	-	0.0	-	0.0	-	
23	-	0.0	0.0	-	-	-	0.0	0.0	0.0	-	0.0	-	0.0	-	0.0	-	0.0	-	0.0	-	0.0	-	
0	-	0.0	0.0	-	-	-	0.0	0.0	0.0	-	0.0	-	0.0	-	0.0	-	0.0	-	0.0	-	0.0	-	
1	-	0.0	0.0	-	-	-	0.0	0.0	0.0	-	0.0	-	0.0	-	0.0	-	0.0	-	0.0	-	0.0	-	
2	-	0.0	0.0	-	-	-	0.0	0.0	0.0	-	0.0	-	0.0	-	0.0	-	0.0	-	0.0	-	0.0	-	
3	-	0.0	0.0	-	-	-	0.0	1.0	0.0	-	0.0	-	0.5	-	0.0	-	0.0	-	0.0	-	0.0	-	
4	-	0.0	0.0	-	-	-	3.0	0.0	0.0	-	0.0	-	8.0	-	5.5	-	1.0	-	0.0	-	0.0	-	
5	-	0.0	0.5	-	-	-	2.0	1.0	3.0	-	4.0	-	2.0	-	6.0	-	14.0	-	0.0	-	0.0	-	
6	-	1.0	0.5	-	-	-	0.0	0.0	1.5	-	1.0	-	2.0	-	0.0	-	2.0	-	0.0	-	0.0	-	
7	-	0.5	1.0	-	-	-	1.0	0.0	0.5	-	0.0	-	0.5	-	0.0	-	2.0	-	0.0	-	0.0	-	
8	-	0.0	0.5	-	-	-	0.0	0.0	0.5	-	0.0	-	0.0	-	0.0	-	0.0	-	0.0	-	0.0	-	
9	-	0.0	0.0	-	-	-	0.0	0.0	0.0	-	0.0	-	0.0	-	0.0	-	0.0	-	0.0	-	0.5	-	
日合計		-	1.5	2.5	-	-	-	6.0	2.0	5.5	-	5.0	-	13.0	-	11.5	-	19.0	-	0.5	-	-	-
14	9-10	-	0.5	0.0	-	-	-	0.0	0.0	0.0	-	0.0	-	0.0	-	0.0	-	0.0	-	0.0	-	0.0	-
	11	-	0.0	0.5	-	-	-	0.0	1.0	0.0	-	0.0	-	1.0	-	0.0	-	2.0	-	0.0	-	0.0	-
	12	-	0.5	0.5	-	-	-	1.0	0.0	0.0	-	1.0	-	2.0	-	0.5	-	2.0	-	0.0	-	0.0	-
	13	-	0.0	1.0	-	-	-	1.0	1.0	1.0	-	1.0	-	1.0	-	1.0	-	2.0	-	0.5	-	0.0	-
	14	-	0.0	0.0	-	-	-	0.0	0.0	0.5	-	0.0	-	1.0	-	1.0	-	14.0	-	0.0	-	0.0	-
	15	-	0.0	0.0	-	-	-	0.0	0.0	0.0	-	1.0	-	0.0	-	1.5	-	6.0	-	0.0	-	0.0	-
	16	-	0.0	0.0	-	-	-	0.0	0.0	0.0	-	0.0	-	0.5	-	0.0	-	1.0	-	0.0	-	0.0	-
	17	-	0.0	0.0	-	-	-	0.0	0.0	0.0	-	0.0	-	0.5	-	0.5	-	0.0	-	0.0	-	0.0	-
	18	-	0.5	0.5	-	-	-	0.0	0.0	0.0	-	0.0	-	0.0	-	0.0	-	1.0	-	0.0	-	0.0	-
	19	-	0.0	0.0	-	-	-	0.0	0.0	0.5	-	0.0	-	0.0	-	0.0	-	2.0	-	1.5	-	0.0	-
20	-	0.0	0.5	-	-	-	0.0	0.0	0.5	-	0.0	-	0.5	-	0.5	-	1.0	-	1.0	-	1.0	-	
21	-	0.0	0.5	-	-	-	0.0	0.0	0.0	-	0.0	-	0.5	-	0.5	-	4.0	-	0.5	-	0.5	-	
22	-	2.0	1.5	-	-	-	0.0	2.0	2.5	-	1.0	-	1.5	-	1.5	-	10.0	-	3.0	-	3.0	-	
23	-	1.0	2.5	-	-	-	3.0	2.0	0.5	-	2.0	-	0.5	-	0.5	-	7.0	-	3.0	-	3.0	-	
0	-	1.0	1.5	-	-	-	1.0	0.0	2.5	-	2.0	-	3.0	-	7.0	-	6.0	-	3.0	-	3.0	-	
1	-	0.0	0.5	-	-	-	0.0	0.0	1.0	-	1.0	-	5.0	-	1.5	-	4.0	-	0.5	-	0.5	-	
2	-	0.5	0.0	-	-	-	0.0	0.0	1.0	-	4.0	-	8.0	-	1.0	-	0.0	-	0.0	-	0.0	-	
3	-	0.0	0.0	-	-	-	0.0	0.0	0.5	-	0.0	-	0.0	-	0.5	-	2.0	-	0.0	-	0.0	-	
4	-	3.5	3.0	-	-	-	1.0	1.0	0.0	-	0.0	-	0.0	-	0.0	-	0.0	-	8.0	-	8.0	-	
5	-	9.5	9.0	-	-	-	4.0	0.0	0.0	-	0.0	-	0.0	-	0.0	-	0.0	-	11.0	-	11.0	-	
6	-	0.0	0.0	-	-	-	1.0	0.0	1.5	-	3.0	-	1.0	-	2.5	-	7.0	-	2.0	-	2.0	-	
7	-	0.0	0.0	-	-	-	0.0	0.0	0.0	-	2.0	-	2.0	-	0.0	-	0.0	-	0.0	-	0.0	-	
8	-	0.0	0.0	-	-	-	0.0	0.0	0.0	-	0.0	-	0.0	-	0.0	-	0.0	-	1.0	-	1.0	-	
9	-	0.0	0.0	-	-	-	0.0	0.0	0.0	-	0.0	-	0.0	-	0.0	-	0.0	-	0.5	-	0.5	-	
日合計		-	19.0	21.5	-	-	-	12.0	7.0	12.0	-	18.0	-	28.0	-	20.0	-	71.0	-	35.5	-	-	-

近畿地方整備局 淀川水系 対象洪水観測所時間雨量表

洪水		S47.9.13																						
日	時	山科 (01)	天ヶ瀬 (30)	笠取	西笠取 (28)	荒木	大津 (気)	瀬田川 (27)	宮村 (28)	田代	信楽 (県)	雲井 (24)	信楽 (気)	横山 (60)	新田 (19)	玉滝 (55)	甲賀	柘植 (54)	土山 (気)	枚方 (31)	枚方 (気)	生駒山 (気)		
15	9-10	-	1.0	1.0	-	-	-	0.0	2.0	0.0	-	1.0	-	0.0	-	0.0	-	0.0	-	0.0	-	0.0	-	
	11	-	3.0	3.0	-	-	-	2.0	2.0	1.0	-	1.0	-	2.0	-	3.5	-	4.0	-	0.0	-	-	-	
	12	-	1.0	1.5	-	-	-	2.0	1.0	1.0	-	0.0	-	1.5	-	1.0	-	5.0	-	0.0	-	-	-	
	13	-	0.0	0.0	-	-	-	1.0	0.0	0.5	-	1.0	-	0.5	-	0.5	-	0.0	-	0.0	-	-	-	
	14	-	0.0	0.0	-	-	-	0.0	0.0	0.0	-	0.0	-	0.0	-	0.5	-	0.0	-	0.0	-	-	-	
	15	-	0.0	0.0	-	-	-	0.0	0.0	0.0	-	0.0	-	0.0	-	0.0	-	0.0	-	0.0	-	-	-	
	16	-	0.0	0.0	-	-	-	0.0	0.0	0.0	-	0.0	-	0.0	-	0.0	-	0.0	-	0.0	-	-	-	
	17	-	0.0	0.0	-	-	-	0.0	0.0	0.0	-	0.0	-	0.0	-	0.0	-	0.0	-	0.0	-	-	-	
	18	-	0.0	0.0	-	-	-	0.0	0.0	0.0	-	0.0	-	0.0	-	0.0	-	0.0	-	0.0	-	-	-	
	19	-	0.0	0.0	-	-	-	0.0	0.0	0.0	-	0.0	-	0.0	-	0.0	-	0.0	-	0.0	-	-	-	
16	20	-	0.0	0.0	-	-	-	0.0	0.0	0.0	-	0.0	-	0.0	-	0.0	-	0.0	-	0.0	-	-	-	
	21	-	0.0	0.0	-	-	-	0.0	0.0	0.0	-	0.0	-	0.0	-	0.0	-	0.0	-	0.0	-	-	-	
	22	-	0.0	0.0	-	-	-	0.0	0.0	0.0	-	0.0	-	0.0	-	0.0	-	0.0	-	0.0	-	-	-	
	23	-	0.0	0.0	-	-	-	0.0	0.0	0.0	-	0.0	-	0.0	-	0.0	-	0.0	-	0.0	-	-	-	
	0	-	0.0	0.0	-	-	-	0.0	0.0	0.0	-	0.0	-	0.0	-	0.0	-	0.0	-	0.0	-	-	-	
	1	-	0.0	0.0	-	-	-	0.0	0.0	0.5	-	0.0	-	0.0	-	0.0	-	0.0	-	0.0	-	-	-	
	2	-	0.0	0.0	-	-	-	0.0	0.0	0.0	-	0.0	-	0.0	-	0.0	-	0.0	-	0.0	-	-	-	
	3	-	0.0	0.0	-	-	-	0.0	1.0	0.0	-	0.0	-	0.5	-	0.0	-	0.0	-	0.0	-	-	-	
	4	-	0.0	0.0	-	-	-	0.0	0.0	0.0	-	0.0	-	0.0	-	0.0	-	0.0	-	0.0	-	-	-	
	5	-	0.0	0.5	-	-	-	0.0	0.0	0.5	-	0.0	-	0.5	-	0.0	-	2.0	-	0.0	-	-	-	
日合計	6	-	0.5	0.0	-	-	-	0.0	0.0	0.0	-	0.0	-	0.0	-	0.0	-	0.0	-	0.0	-	-	-	
	7	-	0.0	0.0	-	-	-	0.0	0.0	0.0	-	0.0	-	0.0	-	0.0	-	0.0	-	0.0	-	-	-	
	8	-	0.0	0.5	-	-	-	1.0	0.0	0.5	-	1.0	-	0.0	-	0.0	-	0.0	-	0.0	-	-	-	
	9	-	0.5	0.5	-	-	-	0.0	1.0	1.0	-	1.0	-	1.5	-	1.0	-	2.0	-	0.0	-	-	-	
	日合計	-	6.0	7.0	-	-	-	6.0	7.0	5.0	-	5.0	-	6.5	-	6.5	-	13.0	-	0.0	-	-	-	
	16	9-10	-	0.5	0.5	-	-	-	1.0	1.0	1.5	-	5.0	-	1.5	-	4.0	-	4.0	-	0.0	-	-	-
		11	-	1.5	3.0	-	-	-	1.0	3.0	3.0	-	5.0	-	4.5	-	2.0	-	2.0	-	2.0	-	-	-
		12	-	5.0	6.0	-	-	-	8.0	3.0	4.5	-	2.0	-	4.5	-	0.5	-	3.0	-	4.0	-	-	-
		13	-	5.5	5.0	-	-	-	3.0	10.0	3.0	-	6.0	-	3.5	-	8.0	-	5.0	-	3.0	-	-	-
		14	-	3.5	11.0	-	-	-	8.0	3.0	4.0	-	1.0	-	3.5	-	1.0	-	9.0	-	0.0	-	-	-
15		-	2.0	2.0	-	-	-	1.0	4.0	6.0	-	10.0	-	5.0	-	11.5	-	4.0	-	3.0	-	-	-	
16		-	11.5	15.5	-	-	-	14.0	12.0	17.5	-	17.0	-	15.0	-	20.0	-	37.0	-	8.0	-	-	-	
17		-	10.0	16.0	-	-	-	17.0	12.0	11.0	-	19.0	-	10.5	-	25.0	-	14.0	-	5.0	-	-	-	
18		-	15.0	25.0	-	-	-	13.0	12.0	9.0	-	12.0	-	13.0	-	25.0	-	76.0	-	2.0	-	-	-	
19		-	32.0	37.0	-	-	-	12.0	27.0	18.5	-	28.0	-	21.0	-	36.0	-	80.0	-	25.0	-	-	-	
日合計	20	-	14.5	22.0	-	-	-	22.0	9.0	10.5	-	17.0	-	15.0	-	20.0	-	66.0	-	4.0	-	-	-	
	21	-	30.0	30.0	-	-	-	6.0	18.0	12.0	-	15.0	-	22.5	-	26.0	-	60.0	-	21.0	-	-	-	
	22	-	28.0	34.0	-	-	-	28.0	18.0	31.0	-	10.0	-	12.5	-	6.0	-	43.0	-	8.0	-	-	-	
	23	-	4.0	9.0	-	-	-	6.0	4.0	5.0	-	1.0	-	4.0	-	0.0	-	2.0	-	0.0	-	-	-	
	0	-	0.0	0.5	-	-	-	0.0	1.0	0.0	-	0.0	-	0.0	-	0.0	-	3.0	-	0.0	-	-	-	
	1	-	0.5	2.0	-	-	-	1.0	4.0	6.0	-	3.0	-	10.0	-	8.5	-	10.0	-	0.0	-	-	-	
	2	-	0.0	0.5	-	-	-	2.0	1.0	5.0	-	3.0	-	3.5	-	0.0	-	5.0	-	0.0	-	-	-	
	3	-	0.5	0.0	-	-	-	0.0	1.0	1.0	-	0.0	-	0.0	-	0.0	-	2.0	-	0.0	-	-	-	
	4	-	0.0	0.5	-	-	-	0.0	0.0	0.5	-	0.0	-	0.0	-	0.0	-	0.0	-	0.0	-	-	-	
	5	-	0.0	0.0	-	-	-	0.0	0.0	0.0	-	0.0	-	0.0	-	0.0	-	0.0	-	0.0	-	-	-	
日合計	6	-	0.0	0.0	-	-	-	0.0	0.0	0.0	-	0.0	-	0.0	-	0.0	-	0.0	-	0.0	-	-	-	
	7	-	0.0	0.0	-	-	-	0.0	0.0	0.0	-	0.0	-	0.0	-	0.0	-	0.0	-	0.0	-	-	-	
	8	-	0.0	0.0	-	-	-	0.0	0.0	0.0	-	0.0	-	0.0	-	0.0	-	0.0	-	0.0	-	-	-	
	9	-	0.0	0.0	-	-	-	0.0	0.0	0.0	-	0.0	-	0.0	-	0.0	-	0.0	-	0.0	-	-	-	
	日合計	-	164.0	219.5	-	-	-	143.0	143.0	149.0	-	154.0	-	149.5	-	193.5	-	425.0	-	85.0	-	-	-	

近畿地方整備局 淀川水系 対象洪水観測所時間雨量表

洪水		S47.9.13																					
日	時	山科 (01)	天ヶ瀬 (30)	笠取	西笠取 (28)	荒木	大津 (気)	瀬田川 (27)	宮村 (28)	田代	信楽 (県)	雲井 (24)	信楽 (気)	横山 (60)	新田 (19)	玉滝 (55)	甲賀	柘植 (54)	土山 (気)	枚方 (31)	枚方 (気)	生駒山 (気)	
17 日	9-10	-	0.0	0.0	-	-	-	0.0	0.0	0.0	-	0.0	-	0.0	-	0.0	-	0.0	-	0.0	-	0.0	-
	11	-	0.0	0.0	-	-	-	0.0	0.0	0.0	-	0.0	-	0.0	-	0.0	-	0.0	-	0.0	-	0.0	-
	12	-	0.0	0.0	-	-	-	0.0	0.0	0.0	-	0.0	-	0.0	-	0.0	-	0.0	-	0.0	-	0.0	-
	13	-	0.0	0.0	-	-	-	0.0	0.0	0.0	-	0.0	-	0.0	-	0.0	-	0.0	-	0.0	-	0.0	-
	14	-	0.0	0.0	-	-	-	0.0	0.0	0.0	-	0.0	-	0.0	-	0.0	-	0.0	-	0.0	-	0.0	-
	15	-	0.0	0.0	-	-	-	0.0	0.0	0.0	-	0.0	-	0.0	-	0.0	-	0.0	-	0.0	-	0.0	-
	16	-	0.0	0.0	-	-	-	0.0	0.0	0.0	-	0.0	-	0.0	-	0.0	-	0.0	-	0.0	-	0.0	-
	17	-	0.0	0.0	-	-	-	0.0	0.0	0.0	-	0.0	-	0.0	-	0.0	-	0.0	-	0.0	-	0.0	-
	18	-	0.0	0.0	-	-	-	0.0	0.0	0.0	-	0.0	-	0.0	-	0.0	-	0.0	-	0.0	-	0.0	-
	19	-	0.0	0.0	-	-	-	0.0	0.0	0.0	-	0.0	-	0.0	-	0.0	-	0.0	-	0.0	-	0.0	-
	20	-	0.0	0.0	-	-	-	0.0	0.0	0.0	-	0.0	-	0.0	-	0.0	-	0.0	-	0.0	-	0.0	-
	21	-	0.0	0.0	-	-	-	0.0	0.0	0.0	-	0.0	-	0.0	-	0.0	-	0.0	-	0.0	-	0.0	-
	22	-	0.0	0.0	-	-	-	0.0	0.0	0.0	-	0.0	-	0.0	-	0.0	-	0.0	-	0.0	-	0.0	-
	23	-	0.0	0.0	-	-	-	0.0	0.0	0.0	-	0.0	-	0.0	-	0.0	-	0.0	-	0.0	-	0.0	-
	0	-	0.0	0.0	-	-	-	0.0	0.0	0.0	-	0.0	-	0.0	-	0.0	-	0.0	-	0.0	-	0.0	-
	1	-	0.0	0.0	-	-	-	0.0	0.0	0.0	-	0.0	-	0.0	-	0.0	-	0.0	-	0.0	-	0.0	-
	2	-	0.0	0.0	-	-	-	0.0	0.0	0.0	-	0.0	-	0.0	-	0.0	-	0.0	-	0.0	-	0.0	-
	3	-	0.0	0.0	-	-	-	0.0	0.0	0.0	-	0.0	-	0.0	-	0.0	-	0.0	-	0.0	-	0.0	-
	4	-	0.0	0.0	-	-	-	0.0	0.0	0.0	-	0.0	-	0.0	-	0.0	-	0.0	-	0.0	-	0.0	-
	5	-	0.0	0.0	-	-	-	0.0	0.0	0.0	-	0.0	-	0.0	-	0.0	-	0.0	-	0.0	-	0.0	-
6	-	0.0	0.0	-	-	-	0.0	0.0	0.0	-	0.0	-	0.0	-	0.0	-	0.0	-	0.0	-	0.0	-	
7	-	0.0	0.0	-	-	-	0.0	0.0	0.0	-	0.0	-	0.0	-	0.0	-	0.0	-	0.0	-	0.0	-	
8	-	0.0	0.0	-	-	-	0.0	0.0	0.0	-	0.0	-	0.0	-	0.0	-	0.0	-	0.0	-	0.0	-	
9	-	0.0	0.0	-	-	-	0.0	0.0	0.0	-	0.0	-	0.0	-	0.0	-	0.0	-	0.0	-	0.0	-	
日合計		-	0.0	0.0	-	-	-	0.0	0.0	0.0	-	0.0	-	0.0	-	0.0	-	0.0	-	0.0	-	0.0	-
*総雨量		-	190.5	250.5	-	-	-	167.0	159.0	171.5	-	182.0	-	197.0	-	231.5	-	528.0	-	121.0	-	-	-

*総雨量は一連降雨の合計

近畿地方整備局 淀川水系 対象洪水観測所時間雨量表

洪水		S47.9.13																				
日	時	田辺	田辺 (68)	田辺 (気)	菱田	井手	木津	奈良 (気)	加茂 (67)	鷺峰山 (気)	鷺峰山	布目ダム (水)	峰寺 (水)	高山ダム (水)	多羅尾 (37)	尾山 (65)	島ヶ原 (56)	五瀬 (34)	島ヶ原	上野 (53)	上野 (気)	荒木 (71)
13	9-10	-	0.0	-	-	-	-	0.0	0.0	-	-	-	-	-	0.0	0.0	-	0.0	-	-	-	0.0
	11	-	0.0	-	-	-	-	0.0	0.0	-	-	-	-	-	0.0	0.0	-	0.0	-	-	-	0.0
	12	-	0.0	-	-	-	-	0.0	0.0	-	-	-	-	-	0.0	0.0	-	0.0	-	-	-	0.0
	13	-	0.0	-	-	-	-	0.0	0.0	-	-	-	-	-	0.0	0.0	-	0.0	-	-	-	0.0
	14	-	0.0	-	-	-	-	0.0	0.0	-	-	-	-	-	0.0	0.0	-	0.0	-	-	-	0.0
	15	-	0.0	-	-	-	-	0.0	0.0	-	-	-	-	-	0.0	0.0	-	0.0	-	-	-	0.0
	16	-	0.0	-	-	-	-	0.0	0.0	-	-	-	-	-	0.0	0.0	-	0.0	-	-	-	0.0
	17	-	0.0	-	-	-	-	0.0	0.0	-	-	-	-	-	0.0	0.0	-	0.0	-	-	-	0.0
	18	-	0.0	-	-	-	-	0.0	0.0	-	-	-	-	-	0.0	0.0	-	0.0	-	-	-	0.0
	19	-	0.0	-	-	-	-	0.0	0.0	-	-	-	-	-	0.0	0.0	-	0.0	-	-	-	0.0
	20	-	0.0	-	-	-	-	0.0	0.0	-	-	-	-	-	0.0	0.0	-	0.0	-	-	-	0.0
	21	-	0.0	-	-	-	-	0.0	0.0	-	-	-	-	-	0.0	0.0	-	0.0	-	-	-	0.0
	22	-	0.0	-	-	-	-	0.0	0.0	-	-	-	-	-	0.0	0.0	-	0.0	-	-	-	0.0
	23	-	0.0	-	-	-	-	0.0	0.0	-	-	-	-	-	0.0	0.0	-	0.0	-	-	-	0.0
	0	-	0.0	-	-	-	-	0.0	0.0	-	-	-	-	-	0.0	0.0	-	0.0	-	-	-	0.0
	1	-	0.0	-	-	-	-	0.0	0.0	-	-	-	-	-	0.0	0.0	-	0.0	-	-	-	0.0
	2	-	0.0	-	-	-	-	0.0	0.0	-	-	-	-	-	0.0	0.0	-	0.0	-	-	-	0.0
	3	-	0.0	-	-	-	-	0.0	0.0	-	-	-	-	-	0.0	0.0	-	0.0	-	-	-	0.0
	4	-	0.0	-	-	-	-	0.0	0.0	-	-	-	-	-	0.0	0.0	-	2.5	-	-	-	2.5
5	-	0.0	-	-	-	-	0.0	0.0	-	-	-	-	-	1.0	0.0	-	4.0	-	-	-	1.0	
6	-	1.0	-	-	-	-	0.0	0.0	-	-	-	-	-	3.0	0.0	-	3.0	-	-	-	1.0	
7	-	0.0	-	-	-	-	1.0	0.0	-	-	-	-	-	0.0	0.0	-	0.5	-	-	-	0.0	
8	-	0.0	-	-	-	-	0.0	0.0	-	-	-	-	-	1.0	0.0	-	0.0	-	-	-	0.0	
9	-	0.0	-	-	-	-	0.0	0.0	-	-	-	-	-	0.0	0.0	-	0.0	-	-	-	0.0	
日合計		-	1.0	-	-	-	-	1.0	0.0	-	-	-	-	-	5.0	0.0	-	10.0	-	-	-	4.5
14	9-10	-	0.0	-	-	-	-	0.0	0.0	-	-	-	-	-	0.0	0.0	-	0.0	-	-	-	0.0
	11	-	0.0	-	-	-	-	0.0	1.0	-	-	-	-	-	1.0	0.0	-	1.0	-	-	-	1.0
	12	-	0.5	-	-	-	-	0.5	0.0	-	-	-	-	-	1.0	0.0	-	2.0	-	-	-	0.5
	13	-	0.0	-	-	-	-	0.0	0.0	-	-	-	-	-	1.0	0.0	-	1.5	-	-	-	0.5
	14	-	0.5	-	-	-	-	0.0	1.0	-	-	-	-	-	0.0	0.0	-	0.5	-	-	-	0.5
	15	-	0.0	-	-	-	-	0.0	0.0	-	-	-	-	-	0.0	0.0	-	0.0	-	-	-	0.0
	16	-	0.0	-	-	-	-	0.5	0.0	-	-	-	-	-	1.0	0.0	-	0.5	-	-	-	0.5
	17	-	0.0	-	-	-	-	0.0	0.0	-	-	-	-	-	1.0	0.0	-	0.5	-	-	-	0.0
	18	-	0.0	-	-	-	-	0.0	0.0	-	-	-	-	-	0.0	0.0	-	0.0	-	-	-	0.5
	19	-	0.5	-	-	-	-	0.5	0.0	-	-	-	-	-	1.0	0.0	-	0.5	-	-	-	0.0
	20	-	0.5	-	-	-	-	0.5	0.0	-	-	-	-	-	0.0	0.0	-	0.5	-	-	-	0.5
	21	-	0.0	-	-	-	-	0.5	0.0	-	-	-	-	-	0.0	0.0	-	0.0	-	-	-	1.0
	22	-	3.0	-	-	-	-	1.5	2.0	-	-	-	-	-	2.0	0.0	-	1.5	-	-	-	0.5
	23	-	1.0	-	-	-	-	0.5	0.0	-	-	-	-	-	3.0	0.0	-	1.5	-	-	-	1.5
	0	-	1.0	-	-	-	-	0.5	1.0	-	-	-	-	-	4.0	0.0	-	6.0	-	-	-	4.5
	1	-	0.5	-	-	-	-	0.0	0.0	-	-	-	-	-	5.0	0.0	-	3.5	-	-	-	4.0
	2	-	0.0	-	-	-	-	0.5	0.0	-	-	-	-	-	1.0	0.0	-	5.0	-	-	-	1.0
	3	-	0.0	-	-	-	-	0.0	0.0	-	-	-	-	-	0.0	0.0	-	0.0	-	-	-	0.0
	4	-	9.0	-	-	-	-	0.5	1.0	-	-	-	-	-	1.0	0.0	-	0.0	-	-	-	0.0
5	-	3.0	-	-	-	-	0.0	0.0	-	-	-	-	-	0.0	0.0	-	0.0	-	-	-	0.0	
6	-	0.0	-	-	-	-	0.0	0.0	-	-	-	-	-	2.0	0.0	-	3.0	-	-	-	3.0	
7	-	0.0	-	-	-	-	0.0	0.0	-	-	-	-	-	0.0	0.0	-	0.0	-	-	-	0.0	
8	-	0.0	-	-	-	-	0.0	0.0	-	-	-	-	-	0.0	0.0	-	0.0	-	-	-	0.0	
9	-	1.5	-	-	-	-	1.0	0.0	-	-	-	-	-	0.0	0.0	-	0.0	-	-	-	0.0	
日合計		-	21.0	-	-	-	-	7.0	6.0	-	-	-	-	-	24.0	0.0	-	27.5	-	-	-	19.5

近畿地方整備局 淀川水系 対象洪水観測所時間雨量表

洪水		S47.9.13																				
日	時	田辺	田辺 (68)	田辺 (気)	菱田	井手	木津	奈良 (気)	加茂 (67)	鷺峰山 (気)	鷺峰山	布目ダム (水)	峰寺 (水)	高山ダム (水)	多羅尾 (37)	尾山 (65)	島ヶ原 (56)	五瀬 (34)	島ヶ原	上野 (53)	上野 (気)	荒木 (71)
15	9-10	-	3.5	-	-	-	-	1.5	1.0	-	-	-	-	-	1.0	3.5	-	0.5	-	-	-	0.5
	11	-	1.0	-	-	-	-	4.0	3.0	-	-	-	-	-	2.0	1.5	-	2.0	-	-	-	5.0
	12	-	0.0	-	-	-	-	1.0	1.0	-	-	-	-	-	1.0	1.0	-	1.0	-	-	-	1.0
	13	-	0.0	-	-	-	-	0.0	0.0	-	-	-	-	-	0.0	0.5	-	0.0	-	-	-	1.0
	14	-	0.0	-	-	-	-	0.0	0.0	-	-	-	-	-	0.0	0.0	-	0.5	-	-	-	0.0
	15	-	0.0	-	-	-	-	0.0	0.0	-	-	-	-	-	0.0	0.0	-	0.0	-	-	-	0.0
	16	-	0.0	-	-	-	-	0.0	0.0	-	-	-	-	-	0.0	0.0	-	0.0	-	-	-	0.0
	17	-	0.0	-	-	-	-	0.0	0.0	-	-	-	-	-	0.0	0.0	-	0.0	-	-	-	0.0
	18	-	0.0	-	-	-	-	0.0	0.0	-	-	-	-	-	0.0	0.0	-	0.0	-	-	-	0.0
	19	-	0.0	-	-	-	-	0.0	0.0	-	-	-	-	-	0.0	0.0	-	0.0	-	-	-	0.0
	20	-	0.0	-	-	-	-	0.0	0.0	-	-	-	-	-	0.0	0.0	-	0.0	-	-	-	0.0
	21	-	0.0	-	-	-	-	0.0	0.0	-	-	-	-	-	0.0	0.0	-	0.0	-	-	-	0.0
	22	-	0.0	-	-	-	-	0.0	0.0	-	-	-	-	-	0.0	0.0	-	0.0	-	-	-	0.0
	23	-	0.0	-	-	-	-	0.0	0.0	-	-	-	-	-	0.0	0.0	-	0.0	-	-	-	0.0
	0	-	0.0	-	-	-	-	0.5	1.0	-	-	-	-	-	0.0	0.0	-	0.0	-	-	-	0.0
	1	-	0.0	-	-	-	-	0.0	0.0	-	-	-	-	-	0.0	0.0	-	0.0	-	-	-	0.0
	2	-	0.0	-	-	-	-	0.0	0.0	-	-	-	-	-	0.0	0.0	-	0.0	-	-	-	0.0
	3	-	0.0	-	-	-	-	0.0	0.0	-	-	-	-	-	0.0	0.5	-	0.0	-	-	-	0.5
	4	-	0.0	-	-	-	-	0.0	0.0	-	-	-	-	-	0.0	0.0	-	0.0	-	-	-	0.5
5	-	0.0	-	-	-	-	0.0	0.0	-	-	-	-	-	0.0	0.5	-	0.0	-	-	-	0.5	
6	-	0.0	-	-	-	-	0.0	0.0	-	-	-	-	-	0.0	0.0	-	0.0	-	-	-	0.0	
7	-	0.5	-	-	-	-	0.0	0.0	-	-	-	-	-	0.0	0.0	-	0.5	-	-	-	0.0	
8	-	0.5	-	-	-	-	0.5	0.0	-	-	-	-	-	1.0	0.0	-	0.5	-	-	-	0.5	
9	-	0.5	-	-	-	-	0.5	1.0	-	-	-	-	-	1.0	0.5	-	1.0	-	-	-	1.5	
日合計		-	6.0	-	-	-	-	8.0	7.0	-	-	-	-	-	6.0	8.0	-	6.0	-	-	-	11.0
16	9-10	-	0.5	-	-	-	-	1.5	1.0	-	-	-	-	-	2.0	1.5	-	1.0	-	-	-	2.0
	11	-	4.0	-	-	-	-	2.5	3.0	-	-	-	-	-	3.0	4.0	-	5.5	-	-	-	3.0
	12	-	4.0	-	-	-	-	2.5	3.0	-	-	-	-	-	5.0	2.5	-	4.5	-	-	-	3.0
	13	-	3.0	-	-	-	-	1.5	4.0	-	-	-	-	-	6.0	3.0	-	5.5	-	-	-	4.5
	14	-	1.0	-	-	-	-	0.0	1.0	-	-	-	-	-	2.0	7.0	-	3.0	-	-	-	2.0
	15	-	9.5	-	-	-	-	2.5	3.0	-	-	-	-	-	10.0	3.0	-	12.5	-	-	-	14.0
	16	-	7.0	-	-	-	-	6.0	9.0	-	-	-	-	-	13.0	5.0	-	16.5	-	-	-	15.0
	17	-	3.0	-	-	-	-	3.5	9.0	-	-	-	-	-	9.0	8.0	-	10.5	-	-	-	14.5
	18	-	11.0	-	-	-	-	7.5	8.0	-	-	-	-	-	13.0	11.0	-	13.5	-	-	-	18.0
	19	-	14.0	-	-	-	-	23.0	31.0	-	-	-	-	-	26.0	8.0	-	21.0	-	-	-	32.5
	20	-	7.0	-	-	-	-	7.0	3.0	-	-	-	-	-	6.0	15.0	-	12.0	-	-	-	15.0
	21	-	29.0	-	-	-	-	13.0	13.0	-	-	-	-	-	9.0	11.0	-	11.5	-	-	-	17.0
	22	-	20.0	-	-	-	-	13.0	7.0	-	-	-	-	-	10.0	8.0	-	10.0	-	-	-	4.0
	23	-	0.0	-	-	-	-	4.5	2.0	-	-	-	-	-	2.0	6.0	-	2.5	-	-	-	0.5
	0	-	0.0	-	-	-	-	3.5	0.0	-	-	-	-	-	7.0	7.0	-	4.0	-	-	-	6.0
	1	-	0.0	-	-	-	-	3.5	3.0	-	-	-	-	-	7.0	2.0	-	14.0	-	-	-	6.5
	2	-	0.0	-	-	-	-	3.0	1.0	-	-	-	-	-	3.0	2.0	-	4.0	-	-	-	2.0
	3	-	0.0	-	-	-	-	1.0	0.0	-	-	-	-	-	2.0	2.0	-	1.0	-	-	-	2.0
	4	-	0.0	-	-	-	-	0.0	0.0	-	-	-	-	-	0.0	0.0	-	0.0	-	-	-	0.0
5	-	0.0	-	-	-	-	0.0	0.0	-	-	-	-	-	0.0	0.0	-	0.0	-	-	-	0.0	
6	-	0.0	-	-	-	-	0.0	0.0	-	-	-	-	-	0.0	0.0	-	0.0	-	-	-	0.0	
7	-	0.0	-	-	-	-	0.0	0.0	-	-	-	-	-	0.0	0.0	-	0.0	-	-	-	0.0	
8	-	0.0	-	-	-	-	0.0	0.0	-	-	-	-	-	0.0	0.0	-	0.0	-	-	-	0.0	
9	-	0.0	-	-	-	-	0.0	0.0	-	-	-	-	-	0.0	0.0	-	0.0	-	-	-	0.0	
日合計		-	113.0	-	-	-	-	99.0	101.0	-	-	-	-	-	135.0	106.0	-	152.5	-	-	-	161.5

近畿地方整備局 淀川水系 対象洪水観測所時間雨量表

洪水		S47.9.13																					
日	時	田辺	田辺 (6.8)	田辺 (気)	菱田	井手	木津	奈良 (気)	加茂 (6.7)	鷺峰山 (気)	鷺峰山	布目ダム (水)	峰寺 (水)	高山ダム (水)	多羅尾 (3.7)	尾山 (6.5)	島ヶ原 (5.6)	五瀬 (3.4)	島ヶ原	上野 (5.3)	上野 (気)	荒木 (7.1)	
17 日	9-10	-	0.0	-	-	-	-	0.0	0.0	-	-	-	-	-	0.0	0.0	-	0.0	-	-	-	0.0	-
	11	-	0.0	-	-	-	-	0.0	0.0	-	-	-	-	-	0.0	0.0	-	0.0	-	-	-	0.0	-
	12	-	0.0	-	-	-	-	0.0	0.0	-	-	-	-	-	0.0	0.0	-	0.0	-	-	-	0.0	-
	13	-	0.0	-	-	-	-	0.0	0.0	-	-	-	-	-	0.0	0.0	-	0.0	-	-	-	0.0	-
	14	-	0.0	-	-	-	-	0.0	0.0	-	-	-	-	-	0.0	0.0	-	0.5	-	-	-	0.0	-
	15	-	0.0	-	-	-	-	0.0	0.0	-	-	-	-	-	0.0	0.0	-	0.0	-	-	-	0.0	-
	16	-	0.0	-	-	-	-	0.0	0.0	-	-	-	-	-	0.0	0.0	-	0.0	-	-	-	0.0	-
	17	-	0.0	-	-	-	-	0.0	0.0	-	-	-	-	-	0.0	0.0	-	0.0	-	-	-	0.0	-
	18	-	0.0	-	-	-	-	0.0	0.0	-	-	-	-	-	0.0	0.0	-	0.0	-	-	-	0.0	-
	19	-	0.0	-	-	-	-	0.0	0.0	-	-	-	-	-	0.0	0.0	-	0.0	-	-	-	0.0	-
	20	-	0.0	-	-	-	-	0.0	0.0	-	-	-	-	-	0.0	0.0	-	0.0	-	-	-	0.0	-
	21	-	0.0	-	-	-	-	0.0	0.0	-	-	-	-	-	0.0	0.0	-	0.0	-	-	-	0.0	-
	22	-	0.0	-	-	-	-	0.0	0.0	-	-	-	-	-	0.0	0.0	-	0.0	-	-	-	0.0	-
	23	-	0.0	-	-	-	-	0.0	0.0	-	-	-	-	-	0.0	0.0	-	0.0	-	-	-	0.0	-
	0	-	0.0	-	-	-	-	0.0	0.0	-	-	-	-	-	0.0	0.0	-	0.0	-	-	-	0.0	-
	1	-	0.0	-	-	-	-	0.0	0.0	-	-	-	-	-	0.0	0.0	-	0.0	-	-	-	0.0	-
	2	-	0.0	-	-	-	-	0.0	0.0	-	-	-	-	-	0.0	0.0	-	0.0	-	-	-	0.0	-
	3	-	0.0	-	-	-	-	0.0	0.0	-	-	-	-	-	0.0	0.0	-	0.0	-	-	-	0.0	-
	4	-	0.0	-	-	-	-	0.0	0.0	-	-	-	-	-	0.0	0.0	-	0.0	-	-	-	0.0	-
	5	-	0.0	-	-	-	-	0.0	0.0	-	-	-	-	-	0.0	0.0	-	0.0	-	-	-	0.0	-
6	-	0.0	-	-	-	-	0.0	0.0	-	-	-	-	-	0.0	0.0	-	0.0	-	-	-	0.0	-	
7	-	0.0	-	-	-	-	0.0	0.0	-	-	-	-	-	0.0	0.0	-	0.0	-	-	-	0.0	-	
8	-	0.0	-	-	-	-	0.0	0.0	-	-	-	-	-	0.0	0.0	-	0.0	-	-	-	0.0	-	
9	-	0.0	-	-	-	-	0.0	0.0	-	-	-	-	-	0.0	0.0	-	0.0	-	-	-	0.0	-	
日合計		-	0.0	-	-	-	-	0.0	0.0	-	-	-	-	-	0.0	0.0	-	0.5	-	-	-	0.0	-
*総雨量		-	141.0	-	-	-	-	115.0	114.0	-	-	-	-	-	170.0	114.0	-	196.5	-	-	-	196.5	-

*総雨量は一連降雨の合計

近畿地方整備局 淀川水系 対象洪水観測所時間雨量表

洪水		S47.9.13																						
日	時	依那古 (65)	阿保 (51)	坂下 (63)	阿波 (52)	井之市 (水)	針 (気)	針ヶ別所 (水)	針ヶ別所 (66)	榎原 (61)	室生ダム (水)	笠間 (水)	室生 (水)	家野 (水)	名張 (気)	曾爾 (68)	曾爾 (水)	青蓮池ダム (水)	名張 (64)	国津 (水)	国見山 (気)	伊賀見 (水)		
13	9-10	-	0.0	0.0	-	-	-	-	-	0.0	-	0.0	0.0	0.0	-	-	-	0.0	0.0	-	-	-	-	
	11	-	0.0	0.0	-	-	-	-	-	0.0	-	0.0	0.0	0.0	-	-	-	0.0	0.0	-	-	-	-	
	12	-	0.0	0.0	-	-	-	-	-	0.0	-	0.0	0.0	0.0	-	-	-	0.0	0.0	-	-	-	-	
	13	-	0.0	0.0	-	-	-	-	-	0.0	-	0.0	0.0	0.0	-	-	-	0.0	0.0	-	-	-	-	
	14	-	0.0	0.0	-	-	-	-	-	0.0	-	0.0	0.0	0.0	-	-	-	0.0	0.0	-	-	-	-	
	15	-	0.0	0.0	-	-	-	-	-	0.0	-	0.0	0.0	0.0	-	-	-	0.0	0.0	-	-	-	-	
	16	-	0.0	0.0	-	-	-	-	-	0.0	-	2.0	5.0	0.0	0.0	-	-	-	0.0	0.0	-	-	-	-
	17	-	0.0	0.0	-	-	-	-	-	0.0	-	1.0	8.0	0.0	0.0	-	-	-	0.0	0.0	-	-	-	-
	18	-	0.0	0.0	-	-	-	-	-	0.0	-	0.0	1.0	0.0	1.0	-	-	-	0.0	0.0	-	-	-	-
	19	-	0.0	0.0	-	-	-	-	-	0.0	-	0.0	0.0	0.0	0.0	-	-	-	0.0	0.0	-	-	-	-
	20	-	0.0	0.0	-	-	-	-	-	0.0	-	0.0	0.0	0.0	0.0	-	-	-	0.0	0.0	-	-	-	-
	21	-	0.0	0.0	-	-	-	-	-	0.0	-	0.0	0.0	0.0	0.0	-	-	-	0.0	0.0	-	-	-	-
	22	-	0.0	0.0	-	-	-	-	-	0.0	-	0.0	0.0	0.0	0.0	-	-	-	0.0	0.0	-	-	-	-
	23	-	0.0	0.0	-	-	-	-	-	0.0	-	0.0	0.0	0.0	0.0	-	-	-	0.0	0.0	-	-	-	-
	0	-	0.0	0.0	-	-	-	-	-	0.0	-	0.0	0.0	0.0	0.0	-	-	-	0.0	0.0	-	-	-	-
	1	-	0.0	0.0	-	-	-	-	-	0.0	-	0.0	0.0	0.0	0.0	-	-	-	0.0	0.0	-	-	-	-
	2	-	0.0	0.0	-	-	-	-	-	0.0	-	0.0	0.0	0.0	0.0	-	-	-	0.0	0.0	-	-	-	-
	3	-	0.0	0.0	-	-	-	-	-	0.5	-	1.0	0.0	1.0	0.0	-	-	-	0.0	0.0	-	-	-	-
	4	-	0.0	0.0	-	-	-	-	-	0.0	-	0.0	1.0	0.0	0.0	-	-	-	0.0	0.5	-	-	-	-
	5	-	3.0	0.0	-	-	-	-	-	0.0	-	1.0	0.0	1.0	1.0	-	-	-	1.5	1.0	-	-	-	-
6	-	2.0	0.0	-	-	-	-	-	0.5	-	0.0	0.0	2.0	0.0	-	-	-	1.5	1.5	-	-	-	-	
7	-	0.0	0.0	-	-	-	-	-	0.0	-	1.0	1.0	0.0	0.0	-	-	-	0.0	0.5	-	-	-	-	
8	-	1.0	0.0	-	-	-	-	-	0.0	-	0.0	0.0	0.0	0.0	-	-	-	0.0	0.0	-	-	-	-	
9	-	0.0	0.0	-	-	-	-	-	0.0	-	0.0	0.0	0.0	0.0	-	-	-	0.0	0.0	-	-	-	-	
日合計		-	6.0	0.0	-	-	-	-	-	4.0	-	17.0	2.0	5.0	-	-	-	3.0	3.5	-	-	-	-	
14	9-10	-	0.0	0.0	-	-	-	-	-	0.0	-	0.0	0.0	0.0	-	-	-	0.5	0.0	-	-	-	-	
	11	-	0.0	0.0	-	-	-	-	-	0.0	-	0.0	0.0	1.0	-	-	-	0.0	0.0	-	-	-	-	
	12	-	1.0	0.0	-	-	-	-	-	0.0	-	0.0	0.0	1.0	-	-	-	0.5	0.5	-	-	-	-	
	13	-	0.0	0.0	-	-	-	-	-	0.0	-	1.0	1.0	0.0	-	-	-	0.0	0.0	-	-	-	-	
	14	-	1.0	0.0	-	-	-	-	-	0.5	-	1.0	1.0	1.0	-	-	-	2.5	1.5	-	-	-	-	
	15	-	2.0	0.0	-	-	-	-	-	0.0	-	0.0	1.0	0.0	-	-	-	0.5	0.5	-	-	-	-	
	16	-	1.0	0.0	-	-	-	-	-	0.0	-	0.0	0.0	0.0	-	-	-	1.0	0.0	-	-	-	-	
	17	-	1.0	0.0	-	-	-	-	-	0.5	-	1.0	1.0	0.0	-	-	-	0.5	0.5	-	-	-	-	
	18	-	1.0	0.0	-	-	-	-	-	0.0	-	0.0	1.0	1.0	-	-	-	0.5	0.5	-	-	-	-	
	19	-	1.0	0.0	-	-	-	-	-	0.0	-	1.0	1.0	1.0	-	-	-	1.5	1.5	-	-	-	-	
	20	-	0.0	0.0	-	-	-	-	-	0.0	-	0.0	0.0	1.0	-	-	-	0.0	0.0	-	-	-	-	
	21	-	0.0	0.0	-	-	-	-	-	0.0	-	0.0	1.0	0.0	-	-	-	1.0	0.0	-	-	-	-	
	22	-	1.0	0.0	-	-	-	-	-	0.0	-	0.0	0.0	0.0	-	-	-	0.0	0.0	-	-	-	-	
	23	-	1.0	0.0	-	-	-	-	-	1.0	-	1.0	1.0	0.0	-	-	-	1.5	0.0	-	-	-	-	
	0	-	5.0	0.0	-	-	-	-	-	2.0	-	3.0	9.0	4.0	-	-	-	4.5	6.0	-	-	-	-	
	1	-	6.0	0.0	-	-	-	-	-	1.0	-	22.0	13.0	13.0	-	-	-	8.5	9.0	-	-	-	-	
	2	-	0.0	0.0	-	-	-	-	-	0.0	-	0.0	0.0	2.0	-	-	-	0.0	0.0	-	-	-	-	
	3	-	1.0	0.0	-	-	-	-	-	0.0	-	1.0	1.0	0.0	-	-	-	1.0	1.0	-	-	-	-	
	4	-	0.0	20.0	-	-	-	-	-	0.0	-	0.0	1.0	0.0	-	-	-	0.0	0.0	-	-	-	-	
	5	-	0.0	5.0	-	-	-	-	-	0.0	-	0.0	0.0	0.0	-	-	-	4.0	0.0	-	-	-	-	
6	-	2.0	6.0	-	-	-	-	-	0.0	-	2.0	0.0	1.0	-	-	-	0.0	0.5	-	-	-	-		
7	-	1.0	3.0	-	-	-	-	-	0.0	-	0.0	0.0	0.0	-	-	-	0.0	0.0	-	-	-	-		
8	-	0.0	1.0	-	-	-	-	-	0.0	-	0.0	0.0	0.0	-	-	-	0.0	0.0	-	-	-	-		
9	-	0.0	0.0	-	-	-	-	-	0.5	-	0.0	0.0	0.0	-	-	-	0.0	0.0	-	-	-	-		
日合計		-	25.0	35.0	-	-	-	-	-	5.5	-	33.0	32.0	26.0	-	-	-	28.0	21.5	-	-	-	-	

近畿地方整備局 淀川水系 対象洪水観測所時間雨量表

洪水		S47.9.13																				
日	時	依那古 (65)	阿保 (51)	坂下 (63)	阿波 (52)	井之市 (水)	針 (気)	針ヶ別所 (水)	針ヶ別所 (66)	榎原 (61)	室生ダム (水)	笠間 (水)	室生 (水)	家野 (水)	名張 (気)	曽爾 (68)	曽爾 (水)	青蓮池ダム (水)	名張 (64)	国津 (水)	国見山 (気)	伊賀見 (水)
15	9-10	-	0.0	0.0	-	-	-	-	-	5.0	-	1.0	2.0	1.0	-	-	-	1.5	0.0	-	-	-
	11	-	5.0	7.0	-	-	-	-	-	3.0	-	6.0	6.0	5.0	-	-	-	5.0	4.0	-	-	-
	12	-	1.0	7.0	-	-	-	-	-	1.0	-	0.0	3.0	2.0	-	-	-	0.5	3.0	-	-	-
	13	-	0.0	3.0	-	-	-	-	-	0.5	-	1.0	2.0	0.0	-	-	-	0.5	1.0	-	-	-
	14	-	1.0	3.0	-	-	-	-	-	0.5	-	0.0	0.0	0.0	-	-	-	0.0	0.5	-	-	-
	15	-	0.0	5.0	-	-	-	-	-	0.0	-	0.0	1.0	0.0	-	-	-	0.0	0.0	-	-	-
	16	-	0.0	7.0	-	-	-	-	-	0.0	-	0.0	0.0	1.0	-	-	-	0.5	0.0	-	-	-
	17	-	0.0	4.0	-	-	-	-	-	0.0	-	0.0	0.0	0.0	-	-	-	0.0	0.0	-	-	-
	18	-	0.0	10.0	-	-	-	-	-	0.0	-	0.0	0.0	0.0	-	-	-	0.0	0.0	-	-	-
	19	-	0.0	3.0	-	-	-	-	-	0.0	-	0.0	0.0	0.0	-	-	-	0.0	0.0	-	-	-
	20	-	0.0	2.0	-	-	-	-	-	0.0	-	0.0	0.0	0.0	-	-	-	0.0	0.0	-	-	-
	21	-	0.0	9.0	-	-	-	-	-	0.0	-	0.0	0.0	0.0	-	-	-	0.0	0.0	-	-	-
	22	-	0.0	6.0	-	-	-	-	-	0.0	-	0.0	0.0	0.0	-	-	-	0.0	0.0	-	-	-
	23	-	0.0	7.0	-	-	-	-	-	0.0	-	0.0	0.0	0.0	-	-	-	0.0	0.0	-	-	-
	0	-	0.0	12.0	-	-	-	-	-	0.0	-	0.0	0.0	0.0	-	-	-	0.0	0.0	-	-	-
	1	-	0.0	0.0	-	-	-	-	-	0.0	-	0.0	0.0	0.0	-	-	-	0.0	0.0	-	-	-
	2	-	0.0	0.0	-	-	-	-	-	0.0	-	0.0	0.0	0.0	-	-	-	0.0	0.0	-	-	-
	3	-	0.0	0.0	-	-	-	-	-	0.0	-	0.0	0.0	0.0	-	-	-	0.5	0.0	-	-	-
	4	-	0.0	0.0	-	-	-	-	-	0.0	-	0.0	0.0	0.0	-	-	-	0.0	0.0	-	-	-
	5	-	0.0	0.0	-	-	-	-	-	0.0	-	0.0	0.0	0.0	-	-	-	0.0	0.0	-	-	-
6	-	0.0	1.0	-	-	-	-	-	0.5	-	0.0	1.0	0.0	-	-	-	0.0	0.0	-	-	-	
7	-	0.0	0.0	-	-	-	-	-	0.0	-	1.0	0.0	0.0	-	-	-	0.5	0.5	-	-	-	
8	-	1.0	0.0	-	-	-	-	-	1.5	-	0.0	2.0	1.0	-	-	-	1.0	0.0	-	-	-	
9	-	3.0	0.0	-	-	-	-	-	1.0	-	2.0	2.0	1.0	-	-	-	2.0	0.0	-	-	-	
日合計		-	11.0	86.0	-	-	-	-	-	13.0	-	11.0	19.0	11.0	-	-	-	12.0	9.0	-	-	-
16	9-10	-	2.0	1.0	-	-	-	-	-	2.5	-	4.0	5.0	4.0	-	-	-	4.0	3.5	-	-	-
	11	-	6.0	10.0	-	-	-	-	-	1.5	-	2.0	3.0	3.0	-	-	-	2.5	2.0	-	-	-
	12	-	3.0	4.0	-	-	-	-	-	1.5	-	3.0	3.0	3.0	-	-	-	2.0	4.0	-	-	-
	13	-	7.0	1.0	-	-	-	-	-	0.5	-	5.0	3.0	8.0	-	-	-	6.5	5.5	-	-	-
	14	-	3.0	0.0	-	-	-	-	-	0.0	-	2.0	1.0	1.0	-	-	-	2.5	2.5	-	-	-
	15	-	9.0	34.0	-	-	-	-	-	5.0	-	10.0	9.0	7.0	-	-	-	12.0	15.0	-	-	-
	16	-	11.0	45.0	-	-	-	-	-	6.0	-	9.0	17.0	13.0	-	-	-	14.0	13.0	-	-	-
	17	-	22.0	45.0	-	-	-	-	-	5.5	-	8.0	11.0	11.0	-	-	-	11.5	9.0	-	-	-
	18	-	16.0	40.0	-	-	-	-	-	6.0	-	20.0	18.0	14.0	-	-	-	19.0	15.0	-	-	-
	19	-	35.0	75.0	-	-	-	-	-	5.0	-	21.0	23.0	29.0	-	-	-	24.5	30.0	-	-	-
	20	-	15.0	16.0	-	-	-	-	-	9.0	-	20.0	25.0	16.0	-	-	-	19.5	20.0	-	-	-
	21	-	14.0	0.0	-	-	-	-	-	4.0	-	22.0	29.0	17.0	-	-	-	15.0	15.0	-	-	-
	22	-	2.0	0.0	-	-	-	-	-	10.0	-	1.0	5.0	3.0	-	-	-	2.0	9.0	-	-	-
	23	-	2.0	0.0	-	-	-	-	-	25.0	-	27.0	16.0	9.0	-	-	-	8.0	5.0	-	-	-
	0	-	5.0	0.0	-	-	-	-	-	7.0	-	21.0	14.0	18.0	-	-	-	8.5	17.0	-	-	-
	1	-	3.0	0.0	-	-	-	-	-	3.5	-	3.0	2.0	3.0	-	-	-	3.5	11.0	-	-	-
	2	-	2.0	0.0	-	-	-	-	-	3.0	-	4.0	4.0	5.0	-	-	-	1.5	7.0	-	-	-
	3	-	1.0	0.0	-	-	-	-	-	0.5	-	1.0	1.0	2.0	-	-	-	0.5	0.0	-	-	-
	4	-	0.0	0.0	-	-	-	-	-	0.0	-	0.0	0.0	0.0	-	-	-	0.0	0.0	-	-	-
	5	-	0.0	0.0	-	-	-	-	-	0.0	-	0.0	0.0	0.0	-	-	-	0.0	0.0	-	-	-
6	-	0.0	0.0	-	-	-	-	-	0.0	-	0.0	0.0	0.0	-	-	-	0.0	0.0	-	-	-	
7	-	0.0	0.0	-	-	-	-	-	0.0	-	0.0	0.0	0.0	-	-	-	0.0	0.0	-	-	-	
8	-	0.0	0.0	-	-	-	-	-	0.0	-	0.0	0.0	0.0	-	-	-	0.0	0.0	-	-	-	
9	-	0.0	0.0	-	-	-	-	-	0.0	-	0.0	0.0	0.0	-	-	-	0.0	0.0	-	-	-	
日合計		-	158.0	271.0	-	-	-	-	-	95.5	-	183.0	189.0	166.0	-	-	-	157.0	183.5	-	-	-

近畿地方整備局 淀川水系 対象洪水観測所時間雨量表

洪水		S47.9.13																					
日	時	依那古 (65)	阿保 (51)	坂下 (63)	阿波 (52)	井之市 (水)	針 (気)	針ヶ別所 (水)	針ヶ別所 (66)	榎原 (61)	室生ダム (水)	笠間 (水)	室生 (水)	家野 (水)	名張 (気)	曾爾 (68)	曾爾 (水)	青蓮池ダム (水)	名張 (64)	国津 (水)	国見山 (気)	伊賀見 (水)	
17 日	9-10	-	0.0	0.0	-	-	-	-	-	1.0	-	0.0	1.0	0.0	-	-	-	0.0	0.0	-	-	-	-
	11	-	0.0	0.0	-	-	-	-	-	0.0	-	0.0	0.0	0.0	-	-	-	0.0	0.0	-	-	-	-
	12	-	0.0	0.0	-	-	-	-	-	0.0	-	0.0	0.0	0.0	-	-	-	0.0	0.0	-	-	-	-
	13	-	0.0	0.0	-	-	-	-	-	0.0	-	0.0	0.0	0.0	-	-	-	0.0	0.0	-	-	-	-
	14	-	0.0	0.0	-	-	-	-	-	0.0	-	0.0	0.0	0.0	-	-	-	0.0	0.0	-	-	-	-
	15	-	0.0	0.0	-	-	-	-	-	0.0	-	0.0	0.0	0.0	-	-	-	0.0	0.0	-	-	-	-
	16	-	0.0	0.0	-	-	-	-	-	0.0	-	0.0	0.0	0.0	-	-	-	0.0	0.0	-	-	-	-
	17	-	0.0	0.0	-	-	-	-	-	0.0	-	0.0	0.0	0.0	-	-	-	0.0	0.0	-	-	-	-
	18	-	0.0	0.0	-	-	-	-	-	0.0	-	0.0	0.0	0.0	-	-	-	0.0	0.0	-	-	-	-
	19	-	0.0	0.0	-	-	-	-	-	0.0	-	0.0	0.0	0.0	-	-	-	0.0	0.0	-	-	-	-
	20	-	0.0	0.0	-	-	-	-	-	0.0	-	0.0	0.0	0.0	-	-	-	0.0	0.0	-	-	-	-
	21	-	0.0	0.0	-	-	-	-	-	0.0	-	0.0	0.0	0.0	-	-	-	0.0	0.0	-	-	-	-
	22	-	0.0	0.0	-	-	-	-	-	0.0	-	0.0	0.0	0.0	-	-	-	0.0	0.0	-	-	-	-
	23	-	0.0	0.0	-	-	-	-	-	0.0	-	0.0	0.0	0.0	-	-	-	0.0	0.0	-	-	-	-
	0	-	0.0	0.0	-	-	-	-	-	0.0	-	0.0	0.0	0.0	-	-	-	0.0	0.0	-	-	-	-
	1	-	0.0	0.0	-	-	-	-	-	0.0	-	0.0	0.0	0.0	-	-	-	0.0	0.0	-	-	-	-
	2	-	0.0	0.0	-	-	-	-	-	0.0	-	0.0	0.0	0.0	-	-	-	0.0	0.0	-	-	-	-
	3	-	0.0	0.0	-	-	-	-	-	0.0	-	0.0	0.0	0.0	-	-	-	0.0	0.0	-	-	-	-
	4	-	0.0	0.0	-	-	-	-	-	0.0	-	0.0	0.0	0.0	-	-	-	0.0	0.0	-	-	-	-
	5	-	0.0	0.0	-	-	-	-	-	0.0	-	0.0	0.0	0.0	-	-	-	0.0	0.0	-	-	-	-
	6	-	0.0	0.0	-	-	-	-	-	0.0	-	0.0	0.0	0.0	-	-	-	0.0	0.0	-	-	-	-
7	-	0.0	0.0	-	-	-	-	-	0.0	-	0.0	0.0	0.0	-	-	-	0.0	0.0	-	-	-	-	
8	-	0.0	0.0	-	-	-	-	-	0.0	-	0.0	0.0	0.0	-	-	-	0.0	0.0	-	-	-	-	
9	-	0.0	0.0	-	-	-	-	-	0.0	-	0.0	0.0	0.0	-	-	-	0.0	0.0	-	-	-	-	
日合計		-	0.0	0.0	-	-	-	-	-	1.0	-	0.0	1.0	0.0	-	-	-	0.0	0.0	-	-	-	-
*総雨量		-	200.0	392.0	-	-	-	-	-	119.0	-	244.0	243.0	208.0	-	-	-	200.0	217.5	-	-	-	-

*総雨量は一連降雨の合計

近畿地方整備局 淀川水系 対象洪水観測所時間雨量表

洪水		S47.9.13																				
日	時	曾爾 (気)	伊賀見 (7.2)	太郎生 (水)	太郎生 (5.7)	霧生 (水)	霧生 (5.0)	大宇陀 (気)	大宇陀 (水)	古市場 (水)	内牧 (水)	岩端 (5.9)	高見 (気)	山粕 (7.5)	桃俣 (7.1)	桃俣 (水)	土屋原 (7.3)	香野 (水)	神末 (水)	白山 (気)	粥見 (気)	黒津
13	9-10	-	-	-	0.0	-	0.0	-	-	0.0	-	0.0	-	-	0.0	-	-	0.0	-	-	-	0.0
	11	-	-	-	0.0	-	0.0	-	-	0.0	-	0.0	-	-	0.0	-	-	0.0	-	-	-	0.0
	12	-	-	-	0.0	-	0.0	-	-	0.0	-	0.0	-	-	0.0	-	-	0.0	-	-	-	0.0
	13	-	-	-	0.0	-	0.0	-	-	0.0	-	0.0	-	-	0.0	-	-	0.0	-	-	-	0.0
	14	-	-	-	0.0	-	0.0	-	-	0.0	-	0.0	-	-	0.0	-	-	0.0	-	-	-	0.0
	15	-	-	-	0.0	-	0.0	-	-	0.0	-	0.0	-	-	0.0	-	-	0.0	-	-	-	0.0
	16	-	-	-	0.0	-	0.0	-	-	0.0	-	0.0	-	-	0.0	-	-	0.0	-	-	-	0.0
	17	-	-	-	0.0	-	0.0	-	-	0.0	-	0.0	-	-	0.0	-	-	0.0	-	-	-	0.0
	18	-	-	-	0.0	-	0.0	-	-	0.0	-	0.0	-	-	0.0	-	-	0.0	-	-	-	0.0
	19	-	-	-	0.0	-	0.0	-	-	0.0	-	0.0	-	-	0.0	-	-	0.0	-	-	-	0.0
	20	-	-	-	0.0	-	0.0	-	-	0.0	-	0.0	-	-	0.0	-	-	0.0	-	-	-	0.0
	21	-	-	-	0.0	-	0.0	-	-	0.0	-	0.0	-	-	0.0	-	-	0.0	-	-	-	0.0
	22	-	-	-	0.0	-	0.0	-	-	0.0	-	0.0	-	-	0.0	-	-	0.0	-	-	-	0.0
	23	-	-	-	0.0	-	0.0	-	-	0.0	-	0.0	-	-	0.0	-	-	0.0	-	-	-	0.0
	0	-	-	-	0.0	-	0.0	-	-	0.0	-	0.0	-	-	0.0	-	-	0.0	-	-	-	0.0
	1	-	-	-	0.0	-	0.0	-	-	1.0	-	0.0	-	-	0.0	-	-	0.0	-	-	-	0.0
	2	-	-	-	1.0	-	0.0	-	-	0.0	-	0.0	-	-	1.0	-	-	1.0	-	-	-	0.0
	3	-	-	-	0.0	-	1.0	-	-	0.0	-	1.0	-	-	1.0	-	-	1.0	-	-	-	0.0
	4	-	-	-	2.0	-	0.0	-	-	0.0	-	0.0	-	-	0.0	-	-	0.0	-	-	-	0.0
	5	-	-	-	2.0	-	9.0	-	-	0.0	-	0.0	-	-	2.0	-	-	2.0	-	-	-	0.0
	6	-	-	-	1.0	-	4.0	-	-	1.0	-	1.0	-	-	2.0	-	-	1.0	-	-	-	1.0
7	-	-	-	1.0	-	1.0	-	-	0.0	-	0.0	-	-	0.0	-	-	1.0	-	-	-	0.0	
8	-	-	-	0.0	-	0.0	-	-	0.0	-	0.0	-	-	0.0	-	-	0.0	-	-	-	0.0	
9	-	-	-	0.0	-	0.0	-	-	0.0	-	0.0	-	-	0.0	-	-	0.0	-	-	-	0.0	
日合計		-	-	-	7.0	-	15.0	-	-	2.0	-	2.0	-	-	6.0	-	-	6.0	-	-	-	1.0
14	9-10	-	-	-	0.0	-	0.0	-	-	0.0	-	0.0	-	-	0.0	-	-	1.0	-	-	-	0.0
	11	-	-	-	0.0	-	3.0	-	-	0.0	-	0.0	-	-	0.0	-	-	1.0	-	-	-	0.0
	12	-	-	-	0.0	-	2.0	-	-	0.0	-	0.0	-	-	0.0	-	-	1.0	-	-	-	1.0
	13	-	-	-	0.0	-	1.0	-	-	0.0	-	0.0	-	-	2.0	-	-	4.0	-	-	-	1.0
	14	-	-	-	0.0	-	1.0	-	-	0.0	-	0.0	-	-	2.0	-	-	3.0	-	-	-	0.0
	15	-	-	-	0.0	-	0.0	-	-	0.0	-	1.0	-	-	1.0	-	-	2.0	-	-	-	0.0
	16	-	-	-	0.0	-	0.0	-	-	0.0	-	0.0	-	-	0.0	-	-	0.0	-	-	-	0.0
	17	-	-	-	0.0	-	1.0	-	-	0.0	-	0.0	-	-	2.0	-	-	5.0	-	-	-	0.0
	18	-	-	-	2.0	-	1.0	-	-	0.0	-	1.0	-	-	3.0	-	-	1.0	-	-	-	0.0
	19	-	-	-	0.0	-	2.0	-	-	0.0	-	0.0	-	-	4.0	-	-	1.0	-	-	-	0.0
	20	-	-	-	0.0	-	0.0	-	-	0.0	-	0.0	-	-	2.0	-	-	1.0	-	-	-	0.0
	21	-	-	-	0.0	-	0.0	-	-	0.0	-	1.0	-	-	1.0	-	-	4.0	-	-	-	0.0
	22	-	-	-	5.0	-	0.0	-	-	0.0	-	0.0	-	-	5.0	-	-	0.0	-	-	-	0.0
	23	-	-	-	10.0	-	3.0	-	-	1.0	-	2.0	-	-	9.0	-	-	4.0	-	-	-	3.0
	0	-	-	-	10.0	-	7.0	-	-	1.0	-	5.0	-	-	3.0	-	-	4.0	-	-	-	1.0
	1	-	-	-	5.0	-	13.0	-	-	5.0	-	9.0	-	-	0.0	-	-	17.0	-	-	-	0.0
	2	-	-	-	0.0	-	1.0	-	-	0.0	-	0.0	-	-	0.0	-	-	0.0	-	-	-	0.0
	3	-	-	-	0.0	-	0.0	-	-	1.0	-	1.0	-	-	1.0	-	-	1.0	-	-	-	0.0
	4	-	-	-	0.0	-	2.0	-	-	0.0	-	0.0	-	-	0.0	-	-	1.0	-	-	-	1.0
	5	-	-	-	2.0	-	4.0	-	-	0.0	-	0.0	-	-	2.0	-	-	5.0	-	-	-	4.0
	6	-	-	-	0.0	-	1.0	-	-	0.0	-	0.0	-	-	0.0	-	-	0.0	-	-	-	1.0
7	-	-	-	0.0	-	0.0	-	-	0.0	-	0.0	-	-	0.0	-	-	1.0	-	-	-	0.0	
8	-	-	-	0.0	-	1.0	-	-	0.0	-	0.0	-	-	0.0	-	-	0.0	-	-	-	0.0	
9	-	-	-	0.0	-	0.0	-	-	0.0	-	0.0	-	-	0.0	-	-	2.0	-	-	-	0.0	
日合計		-	-	-	34.0	-	43.0	-	-	8.0	-	20.0	-	-	37.0	-	-	59.0	-	-	-	12.0

近畿地方整備局 淀川水系 対象洪水観測所時間雨量表

洪水		S47.9.13																				
日	時	曾爾 (気)	伊賀見 (7.2)	太郎生 (水)	太郎生 (5.7)	霧生 (水)	霧生 (5.0)	大宇陀 (気)	大宇陀 (水)	古市場 (水)	内牧 (水)	岩端 (5.9)	高見 (気)	山粕 (7.5)	桃俣 (7.1)	桃俣 (水)	土屋原 (7.3)	香野 (水)	神末 (水)	白山 (気)	粥見 (気)	黒津
15	9-10	-	-	-	4.0	-	0.0	-	-	2.0	-	2.0	-	-	5.0	-	-	3.0	-	-	-	0.0
	11	-	-	-	3.0	-	6.0	-	-	6.0	-	8.0	-	-	6.0	-	-	5.0	-	-	-	2.0
	12	-	-	-	0.0	-	3.0	-	-	1.0	-	2.0	-	-	2.0	-	-	8.0	-	-	-	2.0
	13	-	-	-	0.0	-	0.0	-	-	1.0	-	1.0	-	-	1.0	-	-	1.0	-	-	-	1.0
	14	-	-	-	0.0	-	1.0	-	-	0.0	-	0.0	-	-	1.0	-	-	1.0	-	-	-	0.0
	15	-	-	-	0.0	-	0.0	-	-	0.0	-	1.0	-	-	0.0	-	-	1.0	-	-	-	0.0
	16	-	-	-	0.0	-	0.0	-	-	0.0	-	0.0	-	-	0.0	-	-	0.0	-	-	-	0.0
	17	-	-	-	0.0	-	0.0	-	-	0.0	-	0.0	-	-	0.0	-	-	0.0	-	-	-	0.0
	18	-	-	-	0.0	-	0.0	-	-	0.0	-	0.0	-	-	0.0	-	-	0.0	-	-	-	0.0
	19	-	-	-	0.0	-	0.0	-	-	0.0	-	0.0	-	-	0.0	-	-	0.0	-	-	-	0.0
	20	-	-	-	0.0	-	0.0	-	-	0.0	-	0.0	-	-	0.0	-	-	0.0	-	-	-	0.0
	21	-	-	-	0.0	-	0.0	-	-	0.0	-	0.0	-	-	0.0	-	-	0.0	-	-	-	0.0
	22	-	-	-	0.0	-	0.0	-	-	0.0	-	0.0	-	-	0.0	-	-	0.0	-	-	-	0.0
	23	-	-	-	0.0	-	0.0	-	-	0.0	-	0.0	-	-	0.0	-	-	0.0	-	-	-	0.0
	0	-	-	-	0.0	-	0.0	-	-	0.0	-	0.0	-	-	0.0	-	-	0.0	-	-	-	0.0
	1	-	-	-	0.0	-	0.0	-	-	0.0	-	0.0	-	-	0.0	-	-	0.0	-	-	-	0.0
	2	-	-	-	1.0	-	0.0	-	-	0.0	-	0.0	-	-	0.0	-	-	0.0	-	-	-	0.0
	3	-	-	-	1.0	-	1.0	-	-	0.0	-	0.0	-	-	1.0	-	-	0.0	-	-	-	0.0
	4	-	-	-	0.0	-	0.0	-	-	0.0	-	0.0	-	-	0.0	-	-	1.0	-	-	-	0.0
	5	-	-	-	0.0	-	1.0	-	-	0.0	-	1.0	-	-	1.0	-	-	1.0	-	-	-	0.0
6	-	-	-	1.0	-	0.0	-	-	1.0	-	0.0	-	-	1.0	-	-	0.0	-	-	-	0.0	
7	-	-	-	0.0	-	0.0	-	-	0.0	-	1.0	-	-	3.0	-	-	0.0	-	-	-	0.0	
8	-	-	-	3.0	-	2.0	-	-	1.0	-	1.0	-	-	1.0	-	-	4.0	-	-	-	1.0	
9	-	-	-	3.0	-	2.0	-	-	2.0	-	2.0	-	-	0.0	-	-	2.0	-	-	-	0.0	
日合計		-	-	-	16.0	-	16.0	-	-	14.0	-	19.0	-	-	22.0	-	-	27.0	-	-	-	6.0
16	9-10	-	-	-	5.0	-	2.0	-	-	2.0	-	3.0	-	-	5.0	-	-	5.0	-	-	-	1.0
	11	-	-	-	3.0	-	7.0	-	-	2.0	-	2.0	-	-	4.0	-	-	3.0	-	-	-	1.0
	12	-	-	-	5.0	-	4.0	-	-	1.0	-	2.0	-	-	6.0	-	-	3.0	-	-	-	8.0
	13	-	-	-	7.0	-	11.0	-	-	0.0	-	1.0	-	-	4.0	-	-	7.0	-	-	-	3.0
	14	-	-	-	15.0	-	5.0	-	-	0.0	-	1.0	-	-	4.0	-	-	6.0	-	-	-	8.0
	15	-	-	-	11.0	-	13.0	-	-	5.0	-	10.0	-	-	14.0	-	-	10.0	-	-	-	1.0
	16	-	-	-	15.0	-	13.0	-	-	8.0	-	14.0	-	-	23.0	-	-	12.0	-	-	-	14.0
	17	-	-	-	10.0	-	26.0	-	-	11.0	-	21.0	-	-	14.0	-	-	8.0	-	-	-	17.0
	18	-	-	-	22.0	-	20.0	-	-	18.0	-	32.0	-	-	29.0	-	-	12.0	-	-	-	13.0
	19	-	-	-	7.0	-	39.0	-	-	11.0	-	27.0	-	-	27.0	-	-	18.0	-	-	-	12.0
	20	-	-	-	21.0	-	19.0	-	-	22.0	-	25.0	-	-	44.0	-	-	22.0	-	-	-	22.0
	21	-	-	-	11.0	-	13.0	-	-	6.0	-	9.0	-	-	39.0	-	-	12.0	-	-	-	6.0
	22	-	-	-	5.0	-	3.0	-	-	4.0	-	1.0	-	-	7.0	-	-	3.0	-	-	-	28.0
	23	-	-	-	7.0	-	0.0	-	-	5.0	-	2.0	-	-	13.0	-	-	7.0	-	-	-	6.0
	0	-	-	-	2.0	-	0.0	-	-	2.0	-	0.0	-	-	11.0	-	-	9.0	-	-	-	0.0
	1	-	-	-	1.0	-	0.0	-	-	0.0	-	0.0	-	-	3.0	-	-	1.0	-	-	-	1.0
	2	-	-	-	0.0	-	0.0	-	-	1.0	-	0.0	-	-	1.0	-	-	3.0	-	-	-	2.0
	3	-	-	-	0.0	-	0.0	-	-	0.0	-	0.0	-	-	0.0	-	-	0.0	-	-	-	0.0
	4	-	-	-	0.0	-	0.0	-	-	0.0	-	0.0	-	-	0.0	-	-	0.0	-	-	-	0.0
	5	-	-	-	0.0	-	0.0	-	-	0.0	-	0.0	-	-	1.0	-	-	1.0	-	-	-	0.0
6	-	-	-	0.0	-	0.0	-	-	0.0	-	0.0	-	-	0.0	-	-	0.0	-	-	-	0.0	
7	-	-	-	0.0	-	0.0	-	-	0.0	-	0.0	-	-	0.0	-	-	0.0	-	-	-	0.0	
8	-	-	-	0.0	-	0.0	-	-	0.0	-	0.0	-	-	0.0	-	-	0.0	-	-	-	0.0	
9	-	-	-	0.0	-	0.0	-	-	0.0	-	0.0	-	-	0.0	-	-	0.0	-	-	-	0.0	
日合計		-	-	-	147.0	-	175.0	-	-	98.0	-	150.0	-	-	249.0	-	-	142.0	-	-	-	143.0

近畿地方整備局 淀川水系 対象洪水観測所時間雨量表

洪水		S47.9.13																				
日	時	曾爾 (気)	伊賀見 (7.2)	太郎生 (水)	太郎生 (5.7)	霧生 (水)	霧生 (5.0)	大宇陀 (気)	大宇陀 (水)	古市場 (水)	内牧 (水)	岩端 (5.9)	高見 (気)	山粕 (7.5)	桃俣 (7.1)	桃俣 (水)	土屋原 (7.3)	香野 (水)	神末 (水)	白山 (気)	粥見 (気)	黒津
17 日	9-10	-	-	-	0.0	-	0.0	-	-	0.0	-	0.0	-	-	0.0	-	-	0.0	-	-	-	0.0
	11	-	-	-	0.0	-	0.0	-	-	0.0	-	0.0	-	-	0.0	-	-	0.0	-	-	-	0.0
	12	-	-	-	0.0	-	0.0	-	-	0.0	-	0.0	-	-	0.0	-	-	0.0	-	-	-	0.0
	13	-	-	-	0.0	-	0.0	-	-	0.0	-	0.0	-	-	0.0	-	-	0.0	-	-	-	0.0
	14	-	-	-	0.0	-	0.0	-	-	0.0	-	0.0	-	-	0.0	-	-	0.0	-	-	-	0.0
	15	-	-	-	0.0	-	0.0	-	-	0.0	-	0.0	-	-	0.0	-	-	0.0	-	-	-	0.0
	16	-	-	-	0.0	-	0.0	-	-	0.0	-	0.0	-	-	0.0	-	-	0.0	-	-	-	0.0
	17	-	-	-	0.0	-	0.0	-	-	0.0	-	0.0	-	-	0.0	-	-	0.0	-	-	-	0.0
	18	-	-	-	0.0	-	0.0	-	-	0.0	-	0.0	-	-	0.0	-	-	0.0	-	-	-	0.0
	19	-	-	-	0.0	-	0.0	-	-	0.0	-	0.0	-	-	0.0	-	-	0.0	-	-	-	0.0
	20	-	-	-	0.0	-	0.0	-	-	0.0	-	0.0	-	-	0.0	-	-	0.0	-	-	-	0.0
	21	-	-	-	0.0	-	0.0	-	-	0.0	-	0.0	-	-	0.0	-	-	0.0	-	-	-	0.0
	22	-	-	-	0.0	-	0.0	-	-	0.0	-	0.0	-	-	0.0	-	-	0.0	-	-	-	0.0
	23	-	-	-	0.0	-	0.0	-	-	0.0	-	0.0	-	-	0.0	-	-	0.0	-	-	-	0.0
	0	-	-	-	0.0	-	0.0	-	-	0.0	-	0.0	-	-	0.0	-	-	0.0	-	-	-	0.0
	1	-	-	-	0.0	-	0.0	-	-	0.0	-	0.0	-	-	0.0	-	-	0.0	-	-	-	0.0
	2	-	-	-	0.0	-	0.0	-	-	0.0	-	0.0	-	-	0.0	-	-	0.0	-	-	-	0.0
	3	-	-	-	0.0	-	0.0	-	-	0.0	-	0.0	-	-	0.0	-	-	0.0	-	-	-	0.0
	4	-	-	-	0.0	-	0.0	-	-	0.0	-	0.0	-	-	0.0	-	-	0.0	-	-	-	0.0
	5	-	-	-	0.0	-	0.0	-	-	0.0	-	0.0	-	-	0.0	-	-	0.0	-	-	-	0.0
6	-	-	-	0.0	-	0.0	-	-	0.0	-	0.0	-	-	0.0	-	-	0.0	-	-	-	0.0	
7	-	-	-	0.0	-	0.0	-	-	0.0	-	0.0	-	-	0.0	-	-	0.0	-	-	-	0.0	
8	-	-	-	0.0	-	0.0	-	-	0.0	-	0.0	-	-	0.0	-	-	0.0	-	-	-	0.0	
9	-	-	-	0.0	-	0.0	-	-	0.0	-	0.0	-	-	0.0	-	-	0.0	-	-	-	0.0	
日合計		-	-	-	0.0	-	0.0	-	-	0.0	-	0.0	-	-	0.0	-	-	0.0	-	-	-	0.0
*総雨量		-	-	-	204.0	-	249.0	-	-	122.0	-	191.0	-	-	314.0	-	-	234.0	-	-	-	162.0

*総雨量は一連降雨の合計

近畿地方整備局 淀川水系 対象洪水観測所時間雨量表

洪水		S47.9.13																				
日	時	大鳥居	笠取	高井	室生	三栖	神吉	桂	中川	北大河原	湯船	東別院	本梅	殿田	岩山	小田原	朝宮	南新田	大河原	大峯	高原	愛宕山
13	9-10	0.0	-	-	-	-	0.0	-	-	-	-	-	-	-	-	-	-	-	-	-	-	-
	11	0.0	-	-	-	-	0.0	-	-	-	-	-	-	-	-	-	-	-	-	-	-	-
	12	0.0	-	-	-	-	0.0	-	-	-	-	-	-	-	-	-	-	-	-	-	-	-
	13	0.0	-	-	-	-	0.0	-	-	-	-	-	-	-	-	-	-	-	-	-	-	-
	14	0.0	-	-	-	-	0.0	-	-	-	-	-	-	-	-	-	-	-	-	-	-	-
	15	0.0	-	-	-	-	0.0	-	-	-	-	-	-	-	-	-	-	-	-	-	-	-
	16	0.0	-	-	-	-	0.0	-	-	-	-	-	-	-	-	-	-	-	-	-	-	-
	17	0.0	-	-	-	-	0.0	-	-	-	-	-	-	-	-	-	-	-	-	-	-	-
	18	0.0	-	-	-	-	0.0	-	-	-	-	-	-	-	-	-	-	-	-	-	-	-
	19	0.0	-	-	-	-	0.0	-	-	-	-	-	-	-	-	-	-	-	-	-	-	-
	20	0.0	-	-	-	-	0.0	-	-	-	-	-	-	-	-	-	-	-	-	-	-	-
	21	0.0	-	-	-	-	0.0	-	-	-	-	-	-	-	-	-	-	-	-	-	-	-
	22	0.0	-	-	-	-	0.0	-	-	-	-	-	-	-	-	-	-	-	-	-	-	-
	23	0.0	-	-	-	-	0.0	-	-	-	-	-	-	-	-	-	-	-	-	-	-	-
	0	0.0	-	-	-	-	0.0	-	-	-	-	-	-	-	-	-	-	-	-	-	-	-
	1	0.0	-	-	-	-	0.0	-	-	-	-	-	-	-	-	-	-	-	-	-	-	-
	2	0.0	-	-	-	-	0.0	-	-	-	-	-	-	-	-	-	-	-	-	-	-	-
	3	0.0	-	-	-	-	0.0	-	-	-	-	-	-	-	-	-	-	-	-	-	-	-
	4	0.0	-	-	-	-	0.0	-	-	-	-	-	-	-	-	-	-	-	-	-	-	-
	5	3.0	-	-	-	-	0.0	-	-	-	-	-	-	-	-	-	-	-	-	-	-	-
6	1.0	-	-	-	-	0.0	-	-	-	-	-	-	-	-	-	-	-	-	-	-	-	
7	1.0	-	-	-	-	1.0	-	-	-	-	-	-	-	-	-	-	-	-	-	-	-	
8	0.0	-	-	-	-	0.0	-	-	-	-	-	-	-	-	-	-	-	-	-	-	-	
9	0.0	-	-	-	-	0.0	-	-	-	-	-	-	-	-	-	-	-	-	-	-	-	
日合計		5.0	-	-	-	-	1.0	-	-	-	-	-	-	-	-	-	-	-	-	-	-	
14	9-10	0.0	-	-	-	-	0.0	-	-	-	-	-	-	-	-	-	-	-	-	-	-	
	11	0.0	-	-	-	-	0.0	-	-	-	-	-	-	-	-	-	-	-	-	-	-	
	12	1.0	-	-	-	-	1.0	-	-	-	-	-	-	-	-	-	-	-	-	-	-	
	13	1.0	-	-	-	-	0.0	-	-	-	-	-	-	-	-	-	-	-	-	-	-	
	14	0.0	-	-	-	-	0.0	-	-	-	-	-	-	-	-	-	-	-	-	-	-	
	15	0.0	-	-	-	-	0.0	-	-	-	-	-	-	-	-	-	-	-	-	-	-	
	16	0.0	-	-	-	-	0.0	-	-	-	-	-	-	-	-	-	-	-	-	-	-	
	17	0.0	-	-	-	-	1.0	-	-	-	-	-	-	-	-	-	-	-	-	-	-	
	18	0.0	-	-	-	-	0.0	-	-	-	-	-	-	-	-	-	-	-	-	-	-	
	19	0.0	-	-	-	-	3.0	-	-	-	-	-	-	-	-	-	-	-	-	-	-	
	20	0.0	-	-	-	-	2.0	-	-	-	-	-	-	-	-	-	-	-	-	-	-	
	21	0.0	-	-	-	-	2.0	-	-	-	-	-	-	-	-	-	-	-	-	-	-	
	22	1.0	-	-	-	-	3.0	-	-	-	-	-	-	-	-	-	-	-	-	-	-	
	23	3.0	-	-	-	-	4.0	-	-	-	-	-	-	-	-	-	-	-	-	-	-	
	0	1.0	-	-	-	-	0.0	-	-	-	-	-	-	-	-	-	-	-	-	-	-	
	1	1.0	-	-	-	-	0.0	-	-	-	-	-	-	-	-	-	-	-	-	-	-	
	2	0.0	-	-	-	-	0.0	-	-	-	-	-	-	-	-	-	-	-	-	-	-	
	3	1.0	-	-	-	-	0.0	-	-	-	-	-	-	-	-	-	-	-	-	-	-	
	4	0.0	-	-	-	-	2.0	-	-	-	-	-	-	-	-	-	-	-	-	-	-	
	5	0.0	-	-	-	-	4.0	-	-	-	-	-	-	-	-	-	-	-	-	-	-	
6	0.0	-	-	-	-	1.0	-	-	-	-	-	-	-	-	-	-	-	-	-	-		
7	0.0	-	-	-	-	1.0	-	-	-	-	-	-	-	-	-	-	-	-	-	-		
8	0.0	-	-	-	-	0.0	-	-	-	-	-	-	-	-	-	-	-	-	-	-		
9	0.0	-	-	-	-	0.0	-	-	-	-	-	-	-	-	-	-	-	-	-	-		
日合計		9.0	-	-	-	-	24.0	-	-	-	-	-	-	-	-	-	-	-	-	-		

近畿地方整備局 淀川水系 対象洪水観測所時間雨量表

洪水		S47.9.13																					
日	時	大鳥居	笠取	高井	室生	三栖	神吉	桂	中川	北大河原	湯船	東別院	本梅	殿田	岩山	小田原	朝宮	南新田	大河原	大峯	高原	愛宕山	
15	9-10	0.0	-	-	-	-	0.0	-	-	-	-	-	-	-	-	-	-	-	-	-	-	-	
	11	2.0	-	-	-	-	2.0	-	-	-	-	-	-	-	-	-	-	-	-	-	-	-	
	12	1.0	-	-	-	-	0.0	-	-	-	-	-	-	-	-	-	-	-	-	-	-	-	
	13	1.0	-	-	-	-	0.0	-	-	-	-	-	-	-	-	-	-	-	-	-	-	-	
	14	0.0	-	-	-	-	0.0	-	-	-	-	-	-	-	-	-	-	-	-	-	-	-	
	15	0.0	-	-	-	-	0.0	-	-	-	-	-	-	-	-	-	-	-	-	-	-	-	
	16	0.0	-	-	-	-	0.0	-	-	-	-	-	-	-	-	-	-	-	-	-	-	-	
	17	0.0	-	-	-	-	0.0	-	-	-	-	-	-	-	-	-	-	-	-	-	-	-	-
	18	0.0	-	-	-	-	0.0	-	-	-	-	-	-	-	-	-	-	-	-	-	-	-	-
	19	0.0	-	-	-	-	0.0	-	-	-	-	-	-	-	-	-	-	-	-	-	-	-	-
	20	0.0	-	-	-	-	0.0	-	-	-	-	-	-	-	-	-	-	-	-	-	-	-	-
	21	0.0	-	-	-	-	0.0	-	-	-	-	-	-	-	-	-	-	-	-	-	-	-	-
	22	0.0	-	-	-	-	0.0	-	-	-	-	-	-	-	-	-	-	-	-	-	-	-	-
	23	0.0	-	-	-	-	0.0	-	-	-	-	-	-	-	-	-	-	-	-	-	-	-	-
	0	0.0	-	-	-	-	0.0	-	-	-	-	-	-	-	-	-	-	-	-	-	-	-	-
	1	0.0	-	-	-	-	0.0	-	-	-	-	-	-	-	-	-	-	-	-	-	-	-	-
	2	0.0	-	-	-	-	0.0	-	-	-	-	-	-	-	-	-	-	-	-	-	-	-	-
	3	0.0	-	-	-	-	0.0	-	-	-	-	-	-	-	-	-	-	-	-	-	-	-	-
	4	0.0	-	-	-	-	0.0	-	-	-	-	-	-	-	-	-	-	-	-	-	-	-	-
	5	0.0	-	-	-	-	0.0	-	-	-	-	-	-	-	-	-	-	-	-	-	-	-	-
6	0.0	-	-	-	-	0.0	-	-	-	-	-	-	-	-	-	-	-	-	-	-	-	-	
7	0.0	-	-	-	-	1.0	-	-	-	-	-	-	-	-	-	-	-	-	-	-	-	-	
8	1.0	-	-	-	-	0.0	-	-	-	-	-	-	-	-	-	-	-	-	-	-	-	-	
9	1.0	-	-	-	-	0.0	-	-	-	-	-	-	-	-	-	-	-	-	-	-	-	-	
日合計		6.0	-	-	-	-	3.0	-	-	-	-	-	-	-	-	-	-	-	-	-	-	-	
16	9-10	1.0	-	-	-	-	0.0	-	-	-	-	-	-	-	-	-	-	-	-	-	-	-	
	11	3.0	-	-	-	-	1.0	-	-	-	-	-	-	-	-	-	-	-	-	-	-	-	
	12	5.0	-	-	-	-	5.0	-	-	-	-	-	-	-	-	-	-	-	-	-	-	-	
	13	3.0	-	-	-	-	4.0	-	-	-	-	-	-	-	-	-	-	-	-	-	-	-	
	14	3.0	-	-	-	-	5.0	-	-	-	-	-	-	-	-	-	-	-	-	-	-	-	
	15	5.0	-	-	-	-	3.0	-	-	-	-	-	-	-	-	-	-	-	-	-	-	-	
	16	17.0	-	-	-	-	12.0	-	-	-	-	-	-	-	-	-	-	-	-	-	-	-	
	17	12.0	-	-	-	-	15.0	-	-	-	-	-	-	-	-	-	-	-	-	-	-	-	
	18	9.0	-	-	-	-	12.0	-	-	-	-	-	-	-	-	-	-	-	-	-	-	-	
	19	20.0	-	-	-	-	19.0	-	-	-	-	-	-	-	-	-	-	-	-	-	-	-	
	20	10.0	-	-	-	-	18.0	-	-	-	-	-	-	-	-	-	-	-	-	-	-	-	
	21	16.0	-	-	-	-	27.0	-	-	-	-	-	-	-	-	-	-	-	-	-	-	-	
	22	33.0	-	-	-	-	26.0	-	-	-	-	-	-	-	-	-	-	-	-	-	-	-	
	23	5.0	-	-	-	-	8.0	-	-	-	-	-	-	-	-	-	-	-	-	-	-	-	
	0	0.0	-	-	-	-	10.0	-	-	-	-	-	-	-	-	-	-	-	-	-	-	-	
	1	1.0	-	-	-	-	3.0	-	-	-	-	-	-	-	-	-	-	-	-	-	-	-	
	2	2.0	-	-	-	-	2.0	-	-	-	-	-	-	-	-	-	-	-	-	-	-	-	
	3	1.0	-	-	-	-	1.0	-	-	-	-	-	-	-	-	-	-	-	-	-	-	-	
	4	1.0	-	-	-	-	0.0	-	-	-	-	-	-	-	-	-	-	-	-	-	-	-	
	5	0.0	-	-	-	-	0.0	-	-	-	-	-	-	-	-	-	-	-	-	-	-	-	
6	0.0	-	-	-	-	0.0	-	-	-	-	-	-	-	-	-	-	-	-	-	-	-		
7	0.0	-	-	-	-	0.0	-	-	-	-	-	-	-	-	-	-	-	-	-	-	-		
8	0.0	-	-	-	-	0.0	-	-	-	-	-	-	-	-	-	-	-	-	-	-	-		
9	0.0	-	-	-	-	0.0	-	-	-	-	-	-	-	-	-	-	-	-	-	-	-		
日合計		147.0	-	-	-	-	171.0	-	-	-	-	-	-	-	-	-	-	-	-	-	-	-	

近畿地方整備局 淀川水系 対象洪水観測所時間雨量表

洪水		S47.9.13																				
日	時	大鳥居	笠取	高井	室生	三栖	神吉	桂	中川	北大河原	湯船	東別院	本梅	殿田	岩山	小田原	朝宮	南新田	大河原	大峯	高原	愛宕山
17 日	9-10	0.0	-	-	-	-	0.0	-	-	-	-	-	-	-	-	-	-	-	-	-	-	-
	11	0.0	-	-	-	-	0.0	-	-	-	-	-	-	-	-	-	-	-	-	-	-	-
	12	0.0	-	-	-	-	0.0	-	-	-	-	-	-	-	-	-	-	-	-	-	-	-
	13	0.0	-	-	-	-	0.0	-	-	-	-	-	-	-	-	-	-	-	-	-	-	-
	14	0.0	-	-	-	-	0.0	-	-	-	-	-	-	-	-	-	-	-	-	-	-	-
	15	0.0	-	-	-	-	0.0	-	-	-	-	-	-	-	-	-	-	-	-	-	-	-
	16	0.0	-	-	-	-	0.0	-	-	-	-	-	-	-	-	-	-	-	-	-	-	-
	17	0.0	-	-	-	-	0.0	-	-	-	-	-	-	-	-	-	-	-	-	-	-	-
	18	0.0	-	-	-	-	0.0	-	-	-	-	-	-	-	-	-	-	-	-	-	-	-
	19	0.0	-	-	-	-	0.0	-	-	-	-	-	-	-	-	-	-	-	-	-	-	-
	20	0.0	-	-	-	-	0.0	-	-	-	-	-	-	-	-	-	-	-	-	-	-	-
	21	0.0	-	-	-	-	0.0	-	-	-	-	-	-	-	-	-	-	-	-	-	-	-
	22	0.0	-	-	-	-	0.0	-	-	-	-	-	-	-	-	-	-	-	-	-	-	-
	23	0.0	-	-	-	-	0.0	-	-	-	-	-	-	-	-	-	-	-	-	-	-	-
	0	0.0	-	-	-	-	0.0	-	-	-	-	-	-	-	-	-	-	-	-	-	-	-
	1	0.0	-	-	-	-	0.0	-	-	-	-	-	-	-	-	-	-	-	-	-	-	-
	2	0.0	-	-	-	-	0.0	-	-	-	-	-	-	-	-	-	-	-	-	-	-	-
	3	0.0	-	-	-	-	0.0	-	-	-	-	-	-	-	-	-	-	-	-	-	-	-
	4	0.0	-	-	-	-	0.0	-	-	-	-	-	-	-	-	-	-	-	-	-	-	-
	5	0.0	-	-	-	-	0.0	-	-	-	-	-	-	-	-	-	-	-	-	-	-	-
6	0.0	-	-	-	-	0.0	-	-	-	-	-	-	-	-	-	-	-	-	-	-	-	
7	0.0	-	-	-	-	0.0	-	-	-	-	-	-	-	-	-	-	-	-	-	-	-	
8	0.0	-	-	-	-	0.0	-	-	-	-	-	-	-	-	-	-	-	-	-	-	-	
9	0.0	-	-	-	-	0.0	-	-	-	-	-	-	-	-	-	-	-	-	-	-	-	
日合計		0.0	-	-	-	-	0.0	-	-	-	-	-	-	-	-	-	-	-	-	-	-	-
*総雨量		167.0	-	-	-	-	199.0	-	-	-	-	-	-	-	-	-	-	-	-	-	-	-

*総雨量は一連降雨の合計

近畿地方整備局 淀川水系 対象洪水観測所時間雨量表

洪水		S47.9.13																			
日	時	魚谷峠	平野	水口	勅旨	小原	笠取山	天理	鷺家口	世木堰堤	荒神橋	東本梅									
13 日	9-10	-	-	-	-	-	-	-	-	-	-	-	-	-	-	-	-	-	-	-	-
	11	-	-	-	-	-	-	-	-	-	-	-	-	-	-	-	-	-	-	-	-
	12	-	-	-	-	-	-	-	-	-	-	-	-	-	-	-	-	-	-	-	-
	13	-	-	-	-	-	-	-	-	-	-	-	-	-	-	-	-	-	-	-	-
	14	-	-	-	-	-	-	-	-	-	-	-	-	-	-	-	-	-	-	-	-
	15	-	-	-	-	-	-	-	-	-	-	-	-	-	-	-	-	-	-	-	-
	16	-	-	-	-	-	-	-	-	-	-	-	-	-	-	-	-	-	-	-	-
	17	-	-	-	-	-	-	-	-	-	-	-	-	-	-	-	-	-	-	-	-
	18	-	-	-	-	-	-	-	-	-	-	-	-	-	-	-	-	-	-	-	-
	19	-	-	-	-	-	-	-	-	-	-	-	-	-	-	-	-	-	-	-	-
	20	-	-	-	-	-	-	-	-	-	-	-	-	-	-	-	-	-	-	-	-
	21	-	-	-	-	-	-	-	-	-	-	-	-	-	-	-	-	-	-	-	-
	22	-	-	-	-	-	-	-	-	-	-	-	-	-	-	-	-	-	-	-	-
	23	-	-	-	-	-	-	-	-	-	-	-	-	-	-	-	-	-	-	-	-
	0	-	-	-	-	-	-	-	-	-	-	-	-	-	-	-	-	-	-	-	-
	1	-	-	-	-	-	-	-	-	-	-	-	-	-	-	-	-	-	-	-	-
	2	-	-	-	-	-	-	-	-	-	-	-	-	-	-	-	-	-	-	-	-
	3	-	-	-	-	-	-	-	-	-	-	-	-	-	-	-	-	-	-	-	-
	4	-	-	-	-	-	-	-	-	-	-	-	-	-	-	-	-	-	-	-	-
	5	-	-	-	-	-	-	-	-	-	-	-	-	-	-	-	-	-	-	-	-
6	-	-	-	-	-	-	-	-	-	-	-	-	-	-	-	-	-	-	-	-	
7	-	-	-	-	-	-	-	-	-	-	-	-	-	-	-	-	-	-	-	-	
8	-	-	-	-	-	-	-	-	-	-	-	-	-	-	-	-	-	-	-	-	
9	-	-	-	-	-	-	-	-	-	-	-	-	-	-	-	-	-	-	-	-	
日合計		-	-	-	-	-	-	-	-	-	-	-	-	-	-	-	-	-	-	-	-
14 日	9-10	-	-	-	-	-	-	-	-	-	-	-	-	-	-	-	-	-	-	-	-
	11	-	-	-	-	-	-	-	-	-	-	-	-	-	-	-	-	-	-	-	-
	12	-	-	-	-	-	-	-	-	-	-	-	-	-	-	-	-	-	-	-	-
	13	-	-	-	-	-	-	-	-	-	-	-	-	-	-	-	-	-	-	-	-
	14	-	-	-	-	-	-	-	-	-	-	-	-	-	-	-	-	-	-	-	-
	15	-	-	-	-	-	-	-	-	-	-	-	-	-	-	-	-	-	-	-	-
	16	-	-	-	-	-	-	-	-	-	-	-	-	-	-	-	-	-	-	-	-
	17	-	-	-	-	-	-	-	-	-	-	-	-	-	-	-	-	-	-	-	-
	18	-	-	-	-	-	-	-	-	-	-	-	-	-	-	-	-	-	-	-	-
	19	-	-	-	-	-	-	-	-	-	-	-	-	-	-	-	-	-	-	-	-
	20	-	-	-	-	-	-	-	-	-	-	-	-	-	-	-	-	-	-	-	-
	21	-	-	-	-	-	-	-	-	-	-	-	-	-	-	-	-	-	-	-	-
	22	-	-	-	-	-	-	-	-	-	-	-	-	-	-	-	-	-	-	-	-
	23	-	-	-	-	-	-	-	-	-	-	-	-	-	-	-	-	-	-	-	-
	0	-	-	-	-	-	-	-	-	-	-	-	-	-	-	-	-	-	-	-	-
	1	-	-	-	-	-	-	-	-	-	-	-	-	-	-	-	-	-	-	-	-
	2	-	-	-	-	-	-	-	-	-	-	-	-	-	-	-	-	-	-	-	-
	3	-	-	-	-	-	-	-	-	-	-	-	-	-	-	-	-	-	-	-	-
	4	-	-	-	-	-	-	-	-	-	-	-	-	-	-	-	-	-	-	-	-
	5	-	-	-	-	-	-	-	-	-	-	-	-	-	-	-	-	-	-	-	-
6	-	-	-	-	-	-	-	-	-	-	-	-	-	-	-	-	-	-	-	-	
7	-	-	-	-	-	-	-	-	-	-	-	-	-	-	-	-	-	-	-	-	
8	-	-	-	-	-	-	-	-	-	-	-	-	-	-	-	-	-	-	-	-	
9	-	-	-	-	-	-	-	-	-	-	-	-	-	-	-	-	-	-	-	-	
日合計		-	-	-	-	-	-	-	-	-	-	-	-	-	-	-	-	-	-	-	-

近畿地方整備局 淀川水系 対象洪水観測所時間雨量表

洪水		S47.9.13																			
日	時	魚谷峠	平野	水口	勅旨	小原	笠取山	天理	鷺家口	世木堰堤	荒神橋	東本梅									
15 日	9-10	-	-	-	-	-	-	-	-	-	-	-	-	-	-	-	-	-	-	-	-
	11	-	-	-	-	-	-	-	-	-	-	-	-	-	-	-	-	-	-	-	-
	12	-	-	-	-	-	-	-	-	-	-	-	-	-	-	-	-	-	-	-	-
	13	-	-	-	-	-	-	-	-	-	-	-	-	-	-	-	-	-	-	-	-
	14	-	-	-	-	-	-	-	-	-	-	-	-	-	-	-	-	-	-	-	-
	15	-	-	-	-	-	-	-	-	-	-	-	-	-	-	-	-	-	-	-	-
	16	-	-	-	-	-	-	-	-	-	-	-	-	-	-	-	-	-	-	-	-
	17	-	-	-	-	-	-	-	-	-	-	-	-	-	-	-	-	-	-	-	-
	18	-	-	-	-	-	-	-	-	-	-	-	-	-	-	-	-	-	-	-	-
	19	-	-	-	-	-	-	-	-	-	-	-	-	-	-	-	-	-	-	-	-
	20	-	-	-	-	-	-	-	-	-	-	-	-	-	-	-	-	-	-	-	-
	21	-	-	-	-	-	-	-	-	-	-	-	-	-	-	-	-	-	-	-	-
	22	-	-	-	-	-	-	-	-	-	-	-	-	-	-	-	-	-	-	-	-
	23	-	-	-	-	-	-	-	-	-	-	-	-	-	-	-	-	-	-	-	-
	0	-	-	-	-	-	-	-	-	-	-	-	-	-	-	-	-	-	-	-	-
	1	-	-	-	-	-	-	-	-	-	-	-	-	-	-	-	-	-	-	-	-
	2	-	-	-	-	-	-	-	-	-	-	-	-	-	-	-	-	-	-	-	-
	3	-	-	-	-	-	-	-	-	-	-	-	-	-	-	-	-	-	-	-	-
	4	-	-	-	-	-	-	-	-	-	-	-	-	-	-	-	-	-	-	-	-
	5	-	-	-	-	-	-	-	-	-	-	-	-	-	-	-	-	-	-	-	-
6	-	-	-	-	-	-	-	-	-	-	-	-	-	-	-	-	-	-	-	-	
7	-	-	-	-	-	-	-	-	-	-	-	-	-	-	-	-	-	-	-	-	
8	-	-	-	-	-	-	-	-	-	-	-	-	-	-	-	-	-	-	-	-	
9	-	-	-	-	-	-	-	-	-	-	-	-	-	-	-	-	-	-	-	-	
日合計		-	-	-	-	-	-	-	-	-	-	-	-	-	-	-	-	-	-	-	-
16 日	9-10	-	-	-	-	-	-	-	-	-	-	-	-	-	-	-	-	-	-	-	-
	11	-	-	-	-	-	-	-	-	-	-	-	-	-	-	-	-	-	-	-	-
	12	-	-	-	-	-	-	-	-	-	-	-	-	-	-	-	-	-	-	-	-
	13	-	-	-	-	-	-	-	-	-	-	-	-	-	-	-	-	-	-	-	-
	14	-	-	-	-	-	-	-	-	-	-	-	-	-	-	-	-	-	-	-	-
	15	-	-	-	-	-	-	-	-	-	-	-	-	-	-	-	-	-	-	-	-
	16	-	-	-	-	-	-	-	-	-	-	-	-	-	-	-	-	-	-	-	-
	17	-	-	-	-	-	-	-	-	-	-	-	-	-	-	-	-	-	-	-	-
	18	-	-	-	-	-	-	-	-	-	-	-	-	-	-	-	-	-	-	-	-
	19	-	-	-	-	-	-	-	-	-	-	-	-	-	-	-	-	-	-	-	-
	20	-	-	-	-	-	-	-	-	-	-	-	-	-	-	-	-	-	-	-	-
	21	-	-	-	-	-	-	-	-	-	-	-	-	-	-	-	-	-	-	-	-
	22	-	-	-	-	-	-	-	-	-	-	-	-	-	-	-	-	-	-	-	-
	23	-	-	-	-	-	-	-	-	-	-	-	-	-	-	-	-	-	-	-	-
	0	-	-	-	-	-	-	-	-	-	-	-	-	-	-	-	-	-	-	-	-
	1	-	-	-	-	-	-	-	-	-	-	-	-	-	-	-	-	-	-	-	-
	2	-	-	-	-	-	-	-	-	-	-	-	-	-	-	-	-	-	-	-	-
	3	-	-	-	-	-	-	-	-	-	-	-	-	-	-	-	-	-	-	-	-
	4	-	-	-	-	-	-	-	-	-	-	-	-	-	-	-	-	-	-	-	-
	5	-	-	-	-	-	-	-	-	-	-	-	-	-	-	-	-	-	-	-	-
6	-	-	-	-	-	-	-	-	-	-	-	-	-	-	-	-	-	-	-	-	
7	-	-	-	-	-	-	-	-	-	-	-	-	-	-	-	-	-	-	-	-	
8	-	-	-	-	-	-	-	-	-	-	-	-	-	-	-	-	-	-	-	-	
9	-	-	-	-	-	-	-	-	-	-	-	-	-	-	-	-	-	-	-	-	
日合計		-	-	-	-	-	-	-	-	-	-	-	-	-	-	-	-	-	-	-	-

近畿地方整備局 淀川水系 対象洪水観測所時間雨量表

洪水		S47.9.13																			
日	時	魚谷峠	平野	水口	勅旨	小原	笠取山	天理	鷺家口	世木堰堤	荒神橋	東本梅									
17 日	9-10	-	-	-	-	-	-	-	-	-	-	-	-	-	-	-	-	-	-	-	-
	11	-	-	-	-	-	-	-	-	-	-	-	-	-	-	-	-	-	-	-	-
	12	-	-	-	-	-	-	-	-	-	-	-	-	-	-	-	-	-	-	-	-
	13	-	-	-	-	-	-	-	-	-	-	-	-	-	-	-	-	-	-	-	-
	14	-	-	-	-	-	-	-	-	-	-	-	-	-	-	-	-	-	-	-	-
	15	-	-	-	-	-	-	-	-	-	-	-	-	-	-	-	-	-	-	-	-
	16	-	-	-	-	-	-	-	-	-	-	-	-	-	-	-	-	-	-	-	-
	17	-	-	-	-	-	-	-	-	-	-	-	-	-	-	-	-	-	-	-	-
	18	-	-	-	-	-	-	-	-	-	-	-	-	-	-	-	-	-	-	-	-
	19	-	-	-	-	-	-	-	-	-	-	-	-	-	-	-	-	-	-	-	-
	20	-	-	-	-	-	-	-	-	-	-	-	-	-	-	-	-	-	-	-	-
	21	-	-	-	-	-	-	-	-	-	-	-	-	-	-	-	-	-	-	-	-
	22	-	-	-	-	-	-	-	-	-	-	-	-	-	-	-	-	-	-	-	-
	23	-	-	-	-	-	-	-	-	-	-	-	-	-	-	-	-	-	-	-	-
	0	-	-	-	-	-	-	-	-	-	-	-	-	-	-	-	-	-	-	-	-
	1	-	-	-	-	-	-	-	-	-	-	-	-	-	-	-	-	-	-	-	-
	2	-	-	-	-	-	-	-	-	-	-	-	-	-	-	-	-	-	-	-	-
	3	-	-	-	-	-	-	-	-	-	-	-	-	-	-	-	-	-	-	-	-
	4	-	-	-	-	-	-	-	-	-	-	-	-	-	-	-	-	-	-	-	-
	5	-	-	-	-	-	-	-	-	-	-	-	-	-	-	-	-	-	-	-	-
6	-	-	-	-	-	-	-	-	-	-	-	-	-	-	-	-	-	-	-	-	
7	-	-	-	-	-	-	-	-	-	-	-	-	-	-	-	-	-	-	-	-	
8	-	-	-	-	-	-	-	-	-	-	-	-	-	-	-	-	-	-	-	-	
9	-	-	-	-	-	-	-	-	-	-	-	-	-	-	-	-	-	-	-	-	
日合計		-	-	-	-	-	-	-	-	-	-	-	-	-	-	-	-	-	-	-	-
*総雨量		-	-	-	-	-	-	-	-	-	-	-	-	-	-	-	-	-	-	-	-

*総雨量は一連降雨の合計

近畿地方整備局 淀川水系 対象洪水観測所時間雨量表

洪水		S57. 7. 31																				
日	時	高屋川橋	上弓削	京北 (気)	黒田 (102)	上黒田	広河原 (16)	鎌倉 (13)	花背	榎	園部 (15)	園部 (気)	園部 (府)	殿田 (14)	新町 (05)	新庄 (04)	亀岡	亀岡 (07)	周山 (府)	周山 (03)	雲ヶ畑 (08)	上賀茂
31	9-10	-	-	0.0	0.0	-	0.0	-	-	-	-	0.0	-	-	0.0	0.0	-	0.0	-	0.0	0.0	-
	11	-	-	0.0	0.0	-	0.0	-	-	-	-	0.0	-	-	0.0	0.0	-	0.0	-	0.0	0.0	-
	12	-	-	0.0	0.0	-	0.0	-	-	-	-	0.0	-	-	0.0	0.0	-	0.0	-	0.0	0.0	-
	13	-	-	0.0	0.0	-	0.0	-	-	-	-	0.0	-	-	0.0	0.0	-	0.0	-	0.0	0.0	-
	14	-	-	0.0	0.0	-	0.0	-	-	-	-	0.0	-	-	0.0	0.0	-	0.0	-	0.0	0.0	-
	15	-	-	0.0	0.0	-	0.0	-	-	-	-	0.0	-	-	0.0	0.0	-	0.0	-	0.0	0.0	-
	16	-	-	0.0	0.0	-	0.0	-	-	-	-	0.0	-	-	0.0	0.0	-	0.0	-	0.0	0.0	-
	17	-	-	0.0	0.0	-	0.0	-	-	-	-	0.0	-	-	0.0	0.0	-	0.0	-	0.0	0.5	-
	18	-	-	0.0	0.0	-	0.0	-	-	-	-	0.0	-	-	0.0	0.0	-	0.0	-	0.0	0.0	-
	19	-	-	0.0	0.0	-	0.0	-	-	-	-	3.0	-	-	4.0	3.0	-	1.0	-	0.0	6.0	-
	20	-	-	0.0	0.0	-	0.0	-	-	-	-	1.0	-	-	1.0	0.5	-	0.0	-	7.0	0.5	-
	21	-	-	0.0	0.5	-	0.5	-	-	-	-	0.0	-	-	0.0	0.5	-	0.0	-	0.5	0.5	-
	22	-	-	0.0	0.0	-	0.0	-	-	-	-	0.0	-	-	0.0	0.0	-	0.0	-	0.0	0.0	-
	23	-	-	0.0	0.0	-	0.0	-	-	-	-	0.0	-	-	0.0	0.0	-	0.0	-	0.0	0.0	-
	0	-	-	0.0	0.0	-	0.0	-	-	-	-	0.0	-	-	0.0	0.0	-	0.0	-	0.0	0.0	-
	1	-	-	1.0	0.0	-	1.5	-	-	-	-	0.0	-	-	0.0	0.0	-	4.5	-	0.0	1.5	-
	2	-	-	8.0	0.5	-	3.5	-	-	-	-	0.0	-	-	12.0	17.0	-	3.0	-	3.5	0.0	-
	3	-	-	1.0	0.5	-	0.5	-	-	-	-	0.0	-	-	4.0	0.5	-	0.0	-	3.0	0.0	-
	4	-	-	0.0	0.0	-	0.5	-	-	-	-	0.0	-	-	0.0	0.5	-	1.0	-	0.0	1.5	-
	5	-	-	1.0	2.5	-	3.5	-	-	-	-	2.0	-	-	1.0	1.0	-	1.5	-	0.5	2.5	-
6	-	-	0.0	1.0	-	3.0	-	-	-	-	1.0	-	-	1.0	1.0	-	2.0	-	0.5	1.5	-	
7	-	-	3.0	2.5	-	4.5	-	-	-	-	1.0	-	-	2.0	2.0	-	5.5	-	2.0	2.5	-	
8	-	-	2.0	4.0	-	5.0	-	-	-	-	8.0	-	-	5.0	4.5	-	14.0	-	2.5	4.0	-	
9	-	-	9.0	8.0	-	11.0	-	-	-	-	7.0	-	-	6.0	7.0	-	3.5	-	5.0	5.0	-	
日合計		-	-	25.0	19.5	-	33.5	-	-	-	23.0	-	-	36.0	37.5	-	36.0	-	24.5	26.0	-	
1	9-10	-	-	7.0	5.5	-	4.0	-	-	-	3.0	-	-	4.0	3.0	-	3.5	-	6.5	10.5	-	
	11	-	-	3.0	3.0	-	2.0	-	-	-	3.0	-	-	4.0	2.0	-	1.0	-	4.0	2.5	-	
	12	-	-	4.0	4.0	-	5.0	-	-	-	3.0	-	-	3.0	2.5	-	3.0	-	2.0	4.0	-	
	13	-	-	6.0	3.5	-	6.5	-	-	-	3.0	-	-	3.0	3.5	-	5.0	-	3.5	2.0	-	
	14	-	-	2.0	3.0	-	6.5	-	-	-	4.0	-	-	5.0	4.0	-	7.5	-	5.5	1.0	-	
	15	-	-	11.0	10.5	-	8.5	-	-	-	10.0	-	-	10.0	12.0	-	10.0	-	6.5	6.0	-	
	16	-	-	8.0	9.5	-	7.5	-	-	-	7.0	-	-	7.0	7.0	-	2.5	-	8.5	5.0	-	
	17	-	-	4.0	4.5	-	3.5	-	-	-	8.0	-	-	6.0	4.0	-	5.5	-	4.5	2.0	-	
	18	-	-	4.0	4.0	-	5.0	-	-	-	5.0	-	-	3.0	4.5	-	2.5	-	1.5	1.0	-	
	19	-	-	5.0	4.5	-	7.0	-	-	-	5.0	-	-	5.0	4.5	-	4.5	-	2.5	5.0	-	
	20	-	-	7.0	8.5	-	15.5	-	-	-	6.0	-	-	6.0	5.0	-	4.0	-	5.5	5.0	-	
	21	-	-	14.0	15.5	-	15.5	-	-	-	13.0	-	-	11.0	10.5	-	3.5	-	10.5	6.0	-	
	22	-	-	19.0	21.0	-	18.0	-	-	-	19.0	-	-	17.0	15.0	-	2.0	-	14.5	5.0	-	
	23	-	-	24.0	21.0	-	30.0	-	-	-	25.0	-	-	18.0	14.0	-	3.5	-	19.5	5.0	-	
	0	-	-	16.0	21.0	-	4.5	-	-	-	11.0	-	-	13.0	6.0	-	5.0	-	18.5	14.0	-	
	1	-	-	9.0	11.0	-	14.0	-	-	-	9.0	-	-	10.0	5.5	-	3.5	-	6.0	11.0	-	
	2	-	-	11.0	12.5	-	17.5	-	-	-	6.0	-	-	7.0	3.0	-	2.5	-	7.5	7.0	-	
	3	-	-	2.0	2.5	-	4.5	-	-	-	2.0	-	-	2.0	1.5	-	1.0	-	3.5	2.0	-	
	4	-	-	2.0	1.0	-	1.0	-	-	-	1.0	-	-	1.0	0.5	-	0.5	-	2.5	1.5	-	
	5	-	-	1.0	1.5	-	2.0	-	-	-	1.0	-	-	1.0	1.0	-	0.5	-	1.0	1.0	-	
6	-	-	0.0	0.0	-	0.0	-	-	-	0.0	-	-	0.0	0.0	-	0.0	-	0.5	0.0	-		
7	-	-	0.0	0.0	-	0.5	-	-	-	0.0	-	-	0.0	0.0	-	0.0	-	0.0	0.0	-		
8	-	-	0.0	0.0	-	0.0	-	-	-	0.0	-	-	0.0	0.0	-	0.0	-	0.0	0.0	-		
9	-	-	0.0	0.0	-	0.0	-	-	-	0.0	-	-	0.0	0.0	-	0.0	-	0.0	0.0	-		
日合計		-	-	159.0	167.5	-	178.5	-	-	-	144.0	-	-	136.0	109.0	-	71.0	-	134.5	96.5	-	

近畿地方整備局 淀川水系 対象洪水観測所時間雨量表

洪水		S57.7.31																				
日	時	高屋川橋	上弓削	京北 (気)	黒田 (102)	上黒田	広河原 (16)	鎌倉 (13)	花背	榎	園部 (15)	園部 (気)	園部 (府)	殿田 (14)	新町 (05)	新庄 (04)	亀岡	亀岡 (07)	周山 (府)	周山 (03)	雲ヶ畑 (08)	上賀茂
2	9-10	-	-	0.0	0.0	-	0.0	-	-	-	-	0.0	-	-	0.0	0.0	-	0.0	-	0.0	0.0	-
	11	-	-	0.0	0.0	-	0.0	-	-	-	-	0.0	-	-	0.0	0.0	-	0.0	-	0.0	0.0	-
	12	-	-	0.0	0.0	-	0.0	-	-	-	-	0.0	-	-	0.0	0.0	-	0.0	-	0.0	0.0	-
	13	-	-	0.0	0.0	-	0.0	-	-	-	-	0.0	-	-	0.0	0.0	-	0.0	-	0.0	0.0	-
	14	-	-	0.0	0.0	-	0.0	-	-	-	-	0.0	-	-	0.0	0.0	-	0.0	-	0.0	0.0	-
	15	-	-	0.0	0.0	-	0.0	-	-	-	-	0.0	-	-	0.0	0.0	-	0.0	-	0.0	0.0	-
	16	-	-	0.0	0.0	-	0.0	-	-	-	-	0.0	-	-	0.0	0.0	-	0.0	-	0.0	0.0	-
	17	-	-	0.0	0.0	-	0.0	-	-	-	-	0.0	-	-	0.0	0.0	-	0.0	-	0.0	0.0	-
	18	-	-	0.0	0.0	-	0.0	-	-	-	-	0.0	-	-	0.0	0.0	-	0.0	-	0.0	0.0	-
	19	-	-	0.0	0.0	-	0.0	-	-	-	-	0.0	-	-	0.0	0.0	-	0.0	-	0.0	0.0	-
20	-	-	0.0	0.0	-	0.0	-	-	-	-	0.0	-	-	0.0	0.0	-	0.0	-	0.0	0.0	-	
21	-	-	0.0	0.0	-	0.0	-	-	-	-	0.0	-	-	0.0	0.0	-	0.0	-	0.0	0.0	-	
22	-	-	0.0	0.0	-	0.0	-	-	-	-	0.0	-	-	0.0	0.0	-	0.0	-	0.0	0.0	-	
23	-	-	0.0	0.0	-	0.0	-	-	-	-	0.0	-	-	0.0	0.0	-	0.0	-	0.0	0.0	-	
0	-	-	0.0	0.0	-	0.0	-	-	-	-	0.0	-	-	0.0	0.0	-	0.0	-	0.0	0.0	-	
1	-	-	0.0	0.0	-	0.0	-	-	-	-	0.0	-	-	0.0	0.0	-	0.0	-	0.0	0.0	-	
2	-	-	0.0	0.0	-	0.0	-	-	-	-	0.0	-	-	0.0	0.0	-	0.0	-	0.0	0.0	-	
3	-	-	0.0	0.0	-	0.0	-	-	-	-	0.0	-	-	0.0	0.0	-	0.0	-	0.0	0.0	-	
4	-	-	0.0	0.0	-	0.0	-	-	-	-	0.0	-	-	0.0	0.0	-	0.0	-	0.0	0.0	-	
5	-	-	0.0	0.0	-	0.0	-	-	-	-	0.0	-	-	0.0	0.0	-	0.0	-	0.0	0.0	-	
6	-	-	0.0	0.0	-	0.0	-	-	-	-	0.0	-	-	0.0	0.0	-	0.0	-	0.0	0.0	-	
7	-	-	0.0	0.0	-	0.0	-	-	-	-	0.0	-	-	0.0	0.0	-	0.0	-	0.0	0.0	-	
8	-	-	0.0	0.0	-	0.0	-	-	-	-	0.0	-	-	0.0	0.0	-	0.0	-	0.0	0.0	-	
9	-	-	0.0	0.0	-	0.0	-	-	-	-	0.0	-	-	0.0	0.0	-	0.0	-	0.0	0.0	-	
日合計		-	-	0.0	0.0	-	0.0	-	-	-	0.0	-	-	0.0	0.0	-	0.0	-	0.0	0.0	-	
3	9-10	-	-	0.0	0.0	-	0.0	-	-	-	0.0	-	-	0.0	0.0	-	0.0	-	0.0	0.0	-	
	11	-	-	0.0	0.0	-	0.0	-	-	-	0.0	-	-	0.0	0.0	-	0.0	-	0.0	0.0	-	
	12	-	-	0.0	0.0	-	0.5	-	-	-	0.0	-	-	0.0	0.0	-	0.0	-	0.0	0.0	-	
	13	-	-	0.0	0.0	-	0.0	-	-	-	0.0	-	-	0.0	0.0	-	0.0	-	0.0	0.0	-	
	14	-	-	0.0	0.0	-	0.0	-	-	-	0.0	-	-	0.0	0.0	-	0.0	-	0.0	0.0	-	
	15	-	-	0.0	0.0	-	0.0	-	-	-	0.0	-	-	0.0	0.0	-	0.0	-	0.0	0.0	-	
	16	-	-	0.0	0.0	-	0.0	-	-	-	0.0	-	-	0.0	0.0	-	0.0	-	0.0	0.0	-	
	17	-	-	0.0	0.0	-	0.0	-	-	-	0.0	-	-	0.0	0.0	-	0.0	-	0.0	0.0	-	
	18	-	-	0.0	0.0	-	0.0	-	-	-	0.0	-	-	0.0	0.0	-	0.0	-	0.0	0.0	-	
	19	-	-	0.0	0.0	-	0.0	-	-	-	0.0	-	-	0.0	0.0	-	0.0	-	0.0	0.0	-	
20	-	-	0.0	0.0	-	0.0	-	-	-	0.0	-	-	0.0	0.0	-	0.0	-	0.0	0.0	-		
21	-	-	0.0	0.0	-	0.0	-	-	-	0.0	-	-	0.0	0.0	-	0.0	-	0.0	0.0	-		
22	-	-	0.0	0.0	-	0.0	-	-	-	0.0	-	-	0.0	0.0	-	0.0	-	0.0	0.0	-		
23	-	-	0.0	0.0	-	0.0	-	-	-	0.0	-	-	0.0	0.0	-	0.0	-	0.0	0.0	-		
0	-	-	0.0	0.0	-	0.0	-	-	-	0.0	-	-	0.0	0.0	-	0.0	-	0.0	0.0	-		
1	-	-	0.0	0.0	-	0.0	-	-	-	0.0	-	-	0.0	0.0	-	0.0	-	0.0	0.0	-		
2	-	-	0.0	0.0	-	0.0	-	-	-	0.0	-	-	0.0	0.0	-	0.0	-	0.0	0.0	-		
3	-	-	0.0	0.0	-	0.0	-	-	-	0.0	-	-	0.0	0.0	-	0.0	-	0.0	0.0	-		
4	-	-	0.0	0.0	-	0.0	-	-	-	0.0	-	-	0.0	0.0	-	0.0	-	0.0	0.0	-		
5	-	-	0.0	0.0	-	0.0	-	-	-	0.0	-	-	0.0	0.0	-	0.0	-	0.0	0.0	-		
6	-	-	0.0	0.0	-	0.0	-	-	-	0.0	-	-	0.0	0.0	-	0.0	-	0.0	0.0	-		
7	-	-	0.0	0.0	-	0.0	-	-	-	0.0	-	-	0.0	0.0	-	0.0	-	0.0	0.0	-		
8	-	-	0.0	0.0	-	0.0	-	-	-	0.0	-	-	0.0	0.0	-	0.0	-	0.0	0.0	-		
9	-	-	0.0	0.0	-	0.0	-	-	-	0.0	-	-	0.0	0.0	-	0.0	-	0.0	0.0	-		
日合計		-	-	0.0	0.0	-	0.5	-	-	-	0.0	-	-	0.0	0.0	-	0.0	-	0.0	0.0	-	

近畿地方整備局 淀川水系 対象洪水観測所時間雨量表

洪水		S57. 7. 31																				
日	時	高屋川橋	上弓削	京北 (気)	黒田 (102)	上黒田	広河原 (16)	鎌倉 (13)	花背	榎	園部 (15)	園部 (気)	園部 (府)	殿田 (14)	新町 (05)	新庄 (04)	亀岡	亀岡 (07)	周山 (府)	周山 (03)	雲ヶ畑 (08)	上賀茂
4 日	9-10	-	-	0.0	0.0	-	0.0	-	-	-	-	0.0	-	-	0.0	0.0	-	0.0	-	0.0	0.0	-
	11	-	-	0.0	0.0	-	0.0	-	-	-	-	0.0	-	-	0.0	0.0	-	0.0	-	0.0	0.0	-
	12	-	-	0.0	0.0	-	0.0	-	-	-	-	0.0	-	-	0.0	0.0	-	0.0	-	0.0	0.0	-
	13	-	-	0.0	0.0	-	0.0	-	-	-	-	0.0	-	-	0.0	0.0	-	0.0	-	0.0	0.0	-
	14	-	-	0.0	0.0	-	0.0	-	-	-	-	0.0	-	-	0.0	0.0	-	0.0	-	0.0	0.0	-
	15	-	-	0.0	0.0	-	0.0	-	-	-	-	0.0	-	-	0.0	0.0	-	0.0	-	0.0	0.0	-
	16	-	-	0.0	0.0	-	0.0	-	-	-	-	0.0	-	-	0.0	0.0	-	0.0	-	0.0	0.0	-
	17	-	-	0.0	0.0	-	0.0	-	-	-	-	0.0	-	-	0.0	0.0	-	0.0	-	0.0	0.0	-
	18	-	-	0.0	0.0	-	0.0	-	-	-	-	0.0	-	-	0.0	0.0	-	0.0	-	0.0	0.0	-
	19	-	-	0.0	0.0	-	0.0	-	-	-	-	0.0	-	-	0.0	0.0	-	0.0	-	0.0	0.0	-
	20	-	-	0.0	0.0	-	0.0	-	-	-	-	0.0	-	-	0.0	0.0	-	0.0	-	0.0	0.0	-
	21	-	-	0.0	0.0	-	0.0	-	-	-	-	0.0	-	-	0.0	0.0	-	0.0	-	0.0	0.0	-
	22	-	-	0.0	0.0	-	0.0	-	-	-	-	0.0	-	-	0.0	0.0	-	0.0	-	0.0	0.0	-
	23	-	-	0.0	0.0	-	0.0	-	-	-	-	0.0	-	-	0.0	0.0	-	0.0	-	0.0	0.0	-
	0	-	-	0.0	0.0	-	0.0	-	-	-	-	0.0	-	-	0.0	0.0	-	0.0	-	0.0	0.0	-
	1	-	-	0.0	0.0	-	0.0	-	-	-	-	0.0	-	-	0.0	0.0	-	0.0	-	0.0	0.0	-
	2	-	-	0.0	0.0	-	0.0	-	-	-	-	0.0	-	-	0.0	0.0	-	0.0	-	0.0	0.0	-
	3	-	-	0.0	0.0	-	0.0	-	-	-	-	0.0	-	-	0.0	0.0	-	0.0	-	0.0	0.0	-
	4	-	-	0.0	0.0	-	0.0	-	-	-	-	0.0	-	-	0.0	0.0	-	0.0	-	0.0	0.0	-
	5	-	-	0.0	0.0	-	0.0	-	-	-	-	0.0	-	-	0.0	0.0	-	0.0	-	0.0	0.0	-
	6	-	-	0.0	0.0	-	0.0	-	-	-	-	0.0	-	-	0.0	0.0	-	0.0	-	0.0	0.0	-
7	-	-	0.0	0.0	-	0.0	-	-	-	-	0.0	-	-	0.0	0.0	-	0.0	-	0.0	0.0	-	
8	-	-	0.0	0.0	-	0.0	-	-	-	-	0.0	-	-	0.0	0.0	-	0.0	-	0.0	0.0	-	
9	-	-	0.0	0.0	-	0.0	-	-	-	-	0.0	-	-	0.0	0.0	-	0.0	-	0.0	0.0	-	
日合計		-	-	0.0	0.0	-	0.0	-	-	-	0.0	-	-	0.0	0.0	-	0.0	-	0.0	0.0	-	
*総雨量		-	-	184.0	187.0	-	212.5	-	-	-	167.0	-	-	-	172.0	146.5	-	107.0	-	159.0	122.5	-

*総雨量は一連降雨の合計

近畿地方整備局 淀川水系 対象洪水観測所時間雨量表

洪水		S57. 7. 31																				
日	時	京都 (気)	京都	花背 (01)	花背峠 (気)	大原	比叡山 (09)	倉垣 (水)	歌垣 (75)	余野	箕面 (気)	西別院 (06)	山崎 (30)	長岡京 (気)	乙訓	八幡 (70)	八幡	巨椋池 (35)	松井 (69)	宇治	小栗栖	勸修寺
31	9-10	0.0	-	0.0	0.0	-	0.0	-	0.0	-	-	0.0	0.0	0.0	-	-	-	0.0	0.0	-	0.0	-
	11	0.0	-	0.0	0.0	-	0.0	-	0.0	-	-	0.0	0.0	0.0	-	-	-	0.0	0.0	-	0.0	-
	12	0.0	-	0.0	0.0	-	0.0	-	0.0	-	-	0.0	0.0	0.0	-	-	-	0.0	0.0	-	0.0	-
	13	0.0	-	0.0	0.0	-	0.0	-	0.0	-	-	0.0	0.0	0.0	-	-	-	0.0	0.0	-	0.0	-
	14	0.0	-	0.0	0.0	-	0.0	-	0.0	-	-	0.0	0.0	0.0	-	-	-	0.0	0.0	-	0.0	-
	15	0.0	-	0.0	0.0	-	0.0	-	0.0	-	-	0.0	0.0	0.0	-	-	-	0.0	0.0	-	0.0	-
	16	0.0	-	0.0	0.0	-	0.0	-	0.0	-	-	0.0	0.0	0.0	-	-	-	0.0	0.0	-	0.0	-
	17	0.0	-	0.0	0.0	-	0.0	-	0.0	-	-	0.0	0.0	0.0	-	-	-	0.0	0.0	-	0.0	-
	18	0.0	-	0.0	0.0	-	0.0	-	0.0	-	-	0.0	18.0	7.0	-	-	-	8.0	6.0	-	0.0	-
	19	0.0	-	0.0	0.0	-	0.0	-	2.5	-	-	0.0	0.0	2.0	-	-	-	0.5	0.5	-	0.0	-
	20	0.0	-	1.5	1.0	-	0.5	-	0.0	-	-	0.0	0.0	0.0	-	-	-	0.5	0.0	-	0.0	-
	21	0.0	-	0.0	0.0	-	0.0	-	0.0	-	-	0.0	0.0	0.0	-	-	-	0.0	0.0	-	0.0	-
	22	0.0	-	0.0	0.0	-	0.0	-	0.0	-	-	0.0	0.0	0.0	-	-	-	0.0	0.0	-	0.0	-
	23	0.0	-	0.0	0.0	-	0.0	-	0.0	-	-	0.0	0.5	0.0	-	-	-	0.0	0.0	-	0.0	-
	0	0.0	-	0.0	0.0	-	0.0	-	0.0	-	-	0.0	0.0	0.0	-	-	-	0.0	0.0	-	0.0	-
	1	0.0	-	2.5	2.0	-	0.5	-	0.0	-	-	0.0	0.0	0.0	-	-	-	0.0	0.0	-	0.0	-
	2	0.0	-	0.5	0.0	-	0.0	-	0.0	-	-	0.0	5.0	1.0	-	-	-	1.0	0.5	-	0.0	-
	3	0.0	-	0.0	0.0	-	1.0	-	0.0	-	-	0.0	0.5	0.0	-	-	-	0.5	1.0	-	1.0	-
	4	4.0	-	2.0	2.0	-	7.5	-	1.0	-	-	2.0	3.5	4.0	-	-	-	6.0	7.5	-	6.0	-
5	4.0	-	7.0	10.0	-	3.5	-	2.0	-	-	2.0	2.0	2.0	-	-	-	3.0	2.0	-	4.0	-	
6	1.0	-	2.5	3.0	-	1.5	-	1.5	-	-	2.0	3.5	3.0	-	-	-	2.5	4.0	-	1.0	-	
7	5.0	-	3.5	3.0	-	8.5	-	2.5	-	-	4.0	8.5	11.0	-	-	-	12.0	21.0	-	30.0	-	
8	18.0	-	11.0	8.0	-	11.0	-	13.5	-	-	15.0	17.0	14.0	-	-	-	12.0	8.0	-	4.5	-	
9	1.0	-	6.0	7.0	-	2.0	-	14.5	-	-	12.0	1.5	1.0	-	-	-	0.0	0.0	-	0.0	-	
日合計		33.0	-	36.5	36.0	-	36.0	-	37.5	-	-	37.0	60.0	45.0	-	-	-	46.0	50.5	-	46.5	-
1	9-10	1.0	-	5.5	7.0	-	7.0	-	2.5	-	-	2.0	1.0	2.0	-	-	-	1.0	2.0	-	3.0	-
	11	3.0	-	3.0	3.0	-	2.5	-	2.5	-	-	2.0	0.0	1.0	-	-	-	1.5	1.5	-	2.0	-
	12	4.0	-	4.5	4.0	-	3.5	-	2.0	-	-	3.0	2.0	2.0	-	-	-	2.0	2.5	-	2.5	-
	13	1.0	-	3.0	4.0	-	3.0	-	4.0	-	-	3.0	3.0	1.0	-	-	-	1.0	2.0	-	2.0	-
	14	2.0	-	5.5	3.0	-	4.5	-	5.0	-	-	4.0	4.0	5.0	-	-	-	3.5	3.5	-	5.5	-
	15	9.0	-	8.0	9.0	-	6.5	-	10.5	-	-	9.0	9.0	12.0	-	-	-	10.5	12.0	-	10.5	-
	16	4.0	-	6.5	6.0	-	7.0	-	6.0	-	-	5.0	4.5	3.0	-	-	-	4.5	6.0	-	6.5	-
	17	3.0	-	2.0	2.0	-	3.5	-	5.0	-	-	5.0	4.0	4.0	-	-	-	4.0	6.5	-	8.0	-
	18	4.0	-	2.5	3.0	-	2.0	-	7.5	-	-	6.0	5.5	4.0	-	-	-	4.5	7.0	-	8.0	-
	19	5.0	-	5.5	5.0	-	6.5	-	6.5	-	-	9.0	7.0	8.0	-	-	-	6.0	9.5	-	11.0	-
	20	8.0	-	6.0	5.0	-	5.5	-	9.5	-	-	12.0	9.5	9.0	-	-	-	9.5	12.0	-	13.5	-
	21	8.0	-	9.0	7.0	-	7.0	-	12.0	-	-	17.0	9.5	10.0	-	-	-	9.0	9.5	-	14.0	-
	22	5.0	-	8.5	7.0	-	7.0	-	8.0	-	-	7.0	7.5	6.0	-	-	-	8.0	8.0	-	13.0	-
	23	3.0	-	10.0	6.0	-	3.5	-	14.5	-	-	9.0	4.0	3.0	-	-	-	3.5	2.5	-	5.0	-
	0	4.0	-	26.0	22.0	-	6.0	-	10.0	-	-	10.0	2.5	2.0	-	-	-	4.5	3.5	-	3.0	-
	1	4.0	-	10.5	11.0	-	9.0	-	6.5	-	-	8.0	5.0	3.0	-	-	-	4.0	3.5	-	12.0	-
	2	4.0	-	10.0	9.0	-	4.0	-	5.0	-	-	7.0	3.5	6.0	-	-	-	2.5	2.5	-	5.0	-
	3	3.0	-	3.0	3.0	-	2.0	-	1.0	-	-	2.0	1.5	3.0	-	-	-	2.0	1.0	-	1.0	-
	4	1.0	-	1.5	2.0	-	1.0	-	1.5	-	-	1.0	1.5	1.0	-	-	-	1.5	1.5	-	1.0	-
5	2.0	-	1.5	2.0	-	1.5	-	0.0	-	-	1.0	0.5	1.0	-	-	-	0.5	0.5	-	2.5	-	
6	0.0	-	0.0	0.0	-	0.0	-	0.0	-	-	0.0	0.0	0.0	-	-	-	0.5	0.0	-	0.0	-	
7	0.0	-	0.0	0.0	-	0.0	-	0.0	-	-	0.0	0.0	0.0	-	-	-	0.0	0.0	-	0.0	-	
8	0.0	-	0.0	0.0	-	0.0	-	0.0	-	-	0.0	0.0	0.0	-	-	-	0.0	0.0	-	0.0	-	
9	0.0	-	0.0	0.0	-	0.0	-	0.0	-	-	0.0	0.0	0.0	-	-	-	0.0	0.0	-	0.0	-	
日合計		78.0	-	132.0	120.0	-	92.5	-	119.5	-	-	122.0	85.0	86.0	-	-	-	84.0	97.0	-	129.0	-

近畿地方整備局 淀川水系 対象洪水観測所時間雨量表

洪水		S57. 7. 31																				
日	時	京都 (気)	京都	花背 (01)	花背峠 (気)	大原	比叡山 (09)	倉垣 (水)	歌垣 (75)	余野	箕面 (気)	西別院 (06)	山崎 (30)	長岡京 (気)	乙訓	八幡 (70)	八幡	巨椋池 (35)	松井 (69)	宇治	小栗栖	勸修寺
2	9-10	0.0	-	0.0	0.0	-	0.0	-	0.0	-	-	0.0	0.0	0.0	-	-	-	0.0	0.0	-	0.0	-
	11	0.0	-	0.0	0.0	-	0.0	-	0.0	-	-	0.0	0.0	0.0	-	-	-	0.0	0.0	-	0.0	-
	12	0.0	-	0.0	0.0	-	0.0	-	0.0	-	-	0.0	0.0	0.0	-	-	-	0.0	0.0	-	0.0	-
	13	0.0	-	0.0	0.0	-	0.0	-	0.0	-	-	0.0	0.0	0.0	-	-	-	0.0	0.0	-	0.0	-
	14	0.0	-	0.0	0.0	-	0.0	-	0.0	-	-	0.0	0.0	0.0	-	-	-	0.0	0.0	-	0.0	-
	15	0.0	-	0.0	0.0	-	0.0	-	0.0	-	-	0.0	0.0	0.0	-	-	-	0.0	0.0	-	0.0	-
	16	0.0	-	0.0	0.0	-	0.0	-	0.0	-	-	0.0	0.0	0.0	-	-	-	0.0	0.0	-	0.0	-
	17	0.0	-	0.0	0.0	-	0.0	-	0.0	-	-	0.0	0.0	0.0	-	-	-	0.0	0.0	-	0.0	-
	18	0.0	-	0.0	0.0	-	0.0	-	0.0	-	-	0.0	0.0	0.0	-	-	-	0.0	0.0	-	0.0	-
	19	0.0	-	0.0	0.0	-	0.0	-	0.0	-	-	0.0	0.0	0.0	-	-	-	0.0	0.0	-	0.0	-
	20	0.0	-	0.0	0.0	-	0.0	-	0.0	-	-	0.0	0.0	0.0	-	-	-	0.0	0.0	-	0.0	-
	21	0.0	-	0.0	0.0	-	0.0	-	0.0	-	-	0.0	0.0	0.0	-	-	-	0.0	0.0	-	0.0	-
	22	0.0	-	0.0	0.0	-	0.0	-	0.0	-	-	0.0	0.0	0.0	-	-	-	0.0	0.0	-	0.0	-
	23	0.0	-	0.0	0.0	-	0.0	-	0.0	-	-	0.0	0.0	0.0	-	-	-	0.0	0.0	-	0.0	-
	0	0.0	-	0.0	0.0	-	0.0	-	0.0	-	-	0.0	2.0	0.0	-	-	-	0.0	0.0	-	0.0	-
	1	0.0	-	0.0	0.0	-	0.5	-	0.0	-	-	0.0	0.5	1.0	-	-	-	0.0	2.5	-	0.5	-
	2	0.0	-	0.0	0.0	-	0.0	-	0.0	-	-	0.0	0.0	0.0	-	-	-	2.0	1.0	-	2.5	-
	3	0.0	-	0.0	0.0	-	0.0	-	0.0	-	-	0.0	0.0	0.0	-	-	-	0.0	0.5	-	0.0	-
	4	0.0	-	0.0	0.0	-	0.0	-	0.0	-	-	0.0	1.0	0.0	-	-	-	0.0	0.5	-	0.0	-
	5	0.0	-	0.0	0.0	-	0.0	-	0.0	-	-	0.0	4.5	0.0	-	-	-	0.0	1.0	-	0.0	-
6	0.0	-	0.0	0.0	-	1.0	-	0.0	-	-	0.0	4.5	4.0	-	-	-	1.0	8.0	-	1.0	-	
7	1.0	-	0.0	0.0	-	2.5	-	0.0	-	-	0.0	12.0	5.0	-	-	-	6.5	13.5	-	5.5	-	
8	2.0	-	0.0	0.0	-	1.5	-	0.0	-	-	0.0	9.5	4.0	-	-	-	4.0	3.0	-	4.0	-	
9	1.0	-	0.0	0.0	-	0.0	-	0.0	-	-	0.0	0.5	4.0	-	-	-	11.5	15.0	-	6.0	-	
日合計		4.0	-	0.0	0.0	-	5.5	-	0.0	-	-	0.0	34.5	18.0	-	-	-	25.0	45.0	-	19.5	-
3	9-10	0.0	-	0.0	0.0	-	0.5	-	0.0	-	-	0.0	0.0	0.0	-	-	-	0.5	3.5	-	1.0	-
	11	0.0	-	0.5	0.0	-	1.0	-	0.0	-	-	0.0	0.0	1.0	-	-	-	0.5	1.5	-	0.0	-
	12	0.0	-	0.0	1.0	-	0.0	-	0.0	-	-	0.0	0.0	0.0	-	-	-	0.0	0.0	-	0.0	-
	13	0.0	-	0.0	0.0	-	0.0	-	0.0	-	-	0.0	0.0	0.0	-	-	-	0.0	0.0	-	0.0	-
	14	0.0	-	0.0	0.0	-	0.0	-	0.0	-	-	0.0	0.0	0.0	-	-	-	0.0	0.0	-	0.0	-
	15	0.0	-	0.0	0.0	-	0.0	-	0.0	-	-	0.0	0.0	0.0	-	-	-	0.0	0.0	-	0.0	-
	16	0.0	-	0.0	0.0	-	0.0	-	0.0	-	-	0.0	0.0	0.0	-	-	-	0.0	0.0	-	0.0	-
	17	0.0	-	0.0	0.0	-	0.0	-	0.0	-	-	0.0	0.0	0.0	-	-	-	0.0	0.0	-	0.0	-
	18	0.0	-	0.0	0.0	-	0.0	-	0.0	-	-	0.0	0.0	0.0	-	-	-	0.0	0.0	-	0.0	-
	19	0.0	-	0.0	0.0	-	0.0	-	0.0	-	-	0.0	0.0	0.0	-	-	-	0.0	0.0	-	0.0	-
	20	0.0	-	0.0	0.0	-	0.0	-	0.0	-	-	0.0	0.0	0.0	-	-	-	0.0	0.0	-	0.0	-
	21	0.0	-	0.0	0.0	-	0.0	-	0.0	-	-	0.0	0.0	0.0	-	-	-	2.5	0.5	-	0.0	-
	22	0.0	-	0.0	0.0	-	0.0	-	0.0	-	-	0.0	0.0	0.0	-	-	-	0.5	0.0	-	3.0	-
	23	0.0	-	0.0	0.0	-	0.0	-	0.0	-	-	0.0	0.0	0.0	-	-	-	0.0	0.0	-	0.0	-
	0	0.0	-	0.0	0.0	-	0.0	-	0.0	-	-	0.0	0.0	0.0	-	-	-	0.0	0.0	-	0.0	-
	1	0.0	-	0.0	0.0	-	0.0	-	0.0	-	-	0.0	0.0	0.0	-	-	-	0.0	0.0	-	0.5	-
	2	0.0	-	0.0	0.0	-	0.0	-	0.0	-	-	0.0	0.0	0.0	-	-	-	0.0	0.0	-	0.0	-
	3	0.0	-	0.0	0.0	-	0.0	-	0.0	-	-	0.0	0.0	0.0	-	-	-	0.0	0.0	-	0.0	-
	4	0.0	-	0.0	0.0	-	0.0	-	0.0	-	-	0.0	0.0	0.0	-	-	-	0.0	0.0	-	0.0	-
	5	0.0	-	0.0	0.0	-	0.0	-	0.0	-	-	0.0	0.0	0.0	-	-	-	0.0	0.0	-	0.0	-
6	0.0	-	0.0	0.0	-	0.0	-	0.0	-	-	0.0	0.0	0.0	-	-	-	0.0	0.0	-	0.0	-	
7	0.0	-	0.0	0.0	-	0.0	-	0.0	-	-	0.0	0.0	0.0	-	-	-	0.0	0.0	-	0.0	-	
8	0.0	-	0.0	0.0	-	0.0	-	0.0	-	-	0.0	0.0	0.0	-	-	-	0.0	0.0	-	0.0	-	
9	0.0	-	0.0	0.0	-	0.0	-	0.0	-	-	0.0	0.0	0.0	-	-	-	0.0	0.0	-	0.0	-	
日合計		0.0	-	0.5	1.0	-	1.5	-	0.0	-	-	0.0	0.0	1.0	-	-	-	4.0	5.5	-	4.5	-

近畿地方整備局 淀川水系 対象洪水観測所時間雨量表

洪水		S57.7.31																				
日	時	京都 (気)	京都	花背 (01)	花背峠 (気)	大原	比叡山 (09)	倉垣 (水)	歌垣 (75)	余野	箕面 (気)	西別院 (06)	山崎 (30)	長岡京 (気)	乙訓	八幡 (70)	八幡	巨椋池 (35)	松井 (69)	宇治	小栗栖	勸修寺
4 日	9-10	0.0	-	0.0	0.0	-	0.0	-	0.0	-	-	0.0	0.0	0.0	-	-	-	0.0	0.0	-	0.0	-
	11	0.0	-	0.0	0.0	-	0.0	-	0.0	-	-	0.0	0.0	0.0	-	-	-	0.0	0.0	-	0.0	-
	12	0.0	-	0.0	0.0	-	0.0	-	0.0	-	-	0.0	0.0	0.0	-	-	-	0.0	0.0	-	0.0	-
	13	0.0	-	0.0	0.0	-	0.0	-	0.0	-	-	0.0	0.0	0.0	-	-	-	0.0	0.0	-	0.0	-
	14	0.0	-	0.0	0.0	-	0.0	-	0.0	-	-	0.0	0.0	0.0	-	-	-	0.0	0.0	-	0.0	-
	15	0.0	-	0.0	0.0	-	0.0	-	0.0	-	-	0.0	0.0	0.0	-	-	-	0.0	0.0	-	0.0	-
	16	0.0	-	0.0	0.0	-	0.0	-	0.0	-	-	0.0	0.0	0.0	-	-	-	0.0	0.0	-	0.0	-
	17	0.0	-	0.0	0.0	-	0.0	-	0.0	-	-	0.0	0.0	0.0	-	-	-	0.0	0.0	-	0.0	-
	18	0.0	-	0.0	0.0	-	0.0	-	0.0	-	-	0.0	0.0	0.0	-	-	-	0.0	0.0	-	0.0	-
	19	0.0	-	0.0	0.0	-	0.0	-	0.0	-	-	0.0	0.0	0.0	-	-	-	0.0	0.0	-	0.0	-
	20	0.0	-	0.0	0.0	-	0.0	-	0.0	-	-	0.0	0.0	0.0	-	-	-	0.0	0.0	-	0.0	-
	21	0.0	-	0.0	0.0	-	0.0	-	0.0	-	-	0.0	0.0	0.0	-	-	-	0.0	0.0	-	0.0	-
	22	0.0	-	0.0	0.0	-	0.0	-	0.0	-	-	0.0	0.0	0.0	-	-	-	0.0	0.0	-	0.0	-
	23	0.0	-	0.0	0.0	-	0.0	-	0.0	-	-	0.0	0.0	0.0	-	-	-	0.0	0.0	-	0.0	-
	0	0.0	-	0.0	0.0	-	0.0	-	0.0	-	-	0.0	0.0	0.0	-	-	-	0.0	0.0	-	0.0	-
	1	0.0	-	0.0	0.0	-	0.0	-	0.0	-	-	0.0	0.0	0.0	-	-	-	0.0	0.0	-	0.0	-
	2	0.0	-	0.0	0.0	-	0.0	-	0.0	-	-	0.0	0.0	0.0	-	-	-	0.0	0.0	-	0.0	-
	3	0.0	-	0.0	0.0	-	0.0	-	0.0	-	-	0.0	0.0	0.0	-	-	-	0.0	0.0	-	0.0	-
	4	0.0	-	0.0	0.0	-	0.0	-	0.0	-	-	0.0	0.0	0.0	-	-	-	0.0	0.0	-	0.0	-
	5	0.0	-	0.0	0.0	-	0.0	-	0.0	-	-	0.0	0.0	0.0	-	-	-	0.0	0.0	-	0.0	-
6	0.0	-	0.0	0.0	-	0.0	-	0.0	-	-	0.0	0.0	0.0	-	-	-	0.0	0.0	-	0.0	-	
7	0.0	-	0.0	0.0	-	0.0	-	0.0	-	-	0.0	0.0	0.0	-	-	-	0.0	0.0	-	0.0	-	
8	0.0	-	0.0	0.0	-	0.0	-	0.0	-	-	0.0	0.0	0.0	-	-	-	0.0	0.0	-	0.0	-	
9	0.0	-	0.0	0.0	-	0.0	-	0.0	-	-	0.0	0.0	0.0	-	-	-	0.0	0.0	-	0.0	-	
日合計		0.0	-	0.0	0.0	-	0.0	-	0.0	-	-	0.0	0.0	0.0	-	-	-	0.0	0.0	-	0.0	-
*総雨量		115.0	-	169.0	157.0	-	135.5	-	157.0	-	-	159.0	179.5	150.0	-	-	-	159.0	198.0	-	199.5	-

*総雨量は一連降雨の合計

近畿地方整備局 淀川水系 対象洪水観測所時間雨量表

洪水		S57.7.31																				
日	時	山科 (01)	天ヶ瀬 (30)	笠取	西笠取 (28)	荒木	大津 (気)	瀬田川 (27)	宮村 (28)	田代	信楽 (県)	雲井 (24)	信楽 (気)	横山 (60)	新田 (19)	玉滝 (55)	甲賀	柘植 (54)	土山 (気)	枚方 (31)	枚方 (気)	生駒山 (気)
31	9-10	0.0	0.0	0.0	-	-	0.0	0.0	0.0	0.0	-	0.0	0.0	0.0	-	0.0	-	0.0	0.0	0.0	0.0	0.0
	11	0.0	0.0	0.0	-	-	0.0	0.0	0.0	0.0	-	0.0	0.0	0.0	-	0.0	-	0.0	0.0	0.0	0.0	0.0
	12	0.0	0.0	0.0	-	-	0.0	0.0	0.0	0.0	-	0.0	0.0	0.0	-	0.0	-	0.0	0.0	0.0	0.0	0.0
	13	0.0	0.0	0.0	-	-	0.0	0.0	0.0	0.0	-	0.0	0.0	0.0	-	0.0	-	0.0	0.0	0.0	0.0	0.0
	14	0.0	0.0	0.0	-	-	0.0	0.0	0.0	0.0	-	0.0	0.0	0.0	-	0.0	-	0.0	0.0	0.0	0.0	0.0
	15	0.0	0.0	0.0	-	-	0.0	0.0	0.0	0.0	-	0.0	0.0	0.0	-	0.0	-	0.0	0.0	0.0	0.0	0.0
	16	0.0	0.0	0.0	-	-	0.0	0.0	0.0	0.0	-	0.0	0.0	0.0	-	0.0	-	0.0	0.0	0.0	0.0	0.0
	17	0.0	0.0	0.0	-	-	0.0	0.0	0.0	0.0	-	0.0	0.0	0.0	-	0.0	-	0.0	0.0	0.0	0.0	0.0
	18	0.0	1.0	0.0	-	-	4.0	0.0	0.0	0.0	-	0.0	0.0	0.0	-	0.0	-	0.0	0.0	1.0	23.0	0.0
	19	0.0	0.0	0.0	-	-	0.0	0.0	0.0	0.0	-	0.0	0.0	0.0	-	0.0	-	0.0	0.0	0.0	1.0	0.0
20	0.5	0.0	0.0	-	-	1.0	0.0	0.0	0.0	-	0.0	0.0	0.0	-	0.0	-	0.0	0.0	0.0	0.0	0.0	
21	0.0	0.0	0.0	-	-	0.0	0.0	0.0	0.0	-	0.0	0.0	0.0	-	0.0	-	0.0	0.0	0.0	0.0	0.0	
22	0.0	0.0	0.0	-	-	0.0	0.0	0.0	0.0	-	0.0	0.0	0.0	-	0.0	-	0.0	0.0	0.0	0.0	0.0	
23	0.0	0.0	0.0	-	-	0.0	0.0	0.0	0.0	-	0.0	0.0	0.0	-	0.0	-	0.0	0.0	2.0	0.0	0.0	
0	0.0	0.0	0.0	-	-	0.0	0.0	0.0	0.0	-	0.0	0.0	0.0	-	0.0	-	0.0	3.0	0.0	0.0	0.0	
1	0.0	0.0	0.0	-	-	0.0	0.0	0.0	0.0	-	1.0	2.0	20.0	-	12.5	-	5.0	5.0	0.0	0.0	1.0	
2	0.0	0.0	1.0	-	-	1.0	0.5	4.0	10.0	-	12.0	12.0	9.0	-	7.0	-	5.0	5.0	2.0	3.0	4.0	
3	1.0	5.0	4.0	-	-	6.0	5.5	7.0	7.5	-	8.0	8.0	16.0	-	9.0	-	8.0	8.0	0.0	1.0	3.0	
4	6.5	6.0	6.0	-	-	7.0	6.0	7.0	15.5	-	11.0	11.0	29.0	-	10.0	-	13.0	10.0	4.0	8.0	6.0	
5	4.5	2.0	2.0	-	-	2.0	3.5	3.0	29.5	-	24.0	29.0	34.0	-	33.0	-	21.0	6.0	1.0	2.0	3.0	
6	1.0	7.0	18.0	-	-	8.0	19.0	42.0	56.0	-	31.0	33.0	13.0	-	1.0	-	5.0	6.0	4.0	5.0	6.0	
7	24.0	34.0	30.0	-	-	36.0	43.0	19.0	10.0	-	8.0	5.0	0.5	-	0.5	-	1.0	5.0	7.0	16.0	21.0	
8	21.5	1.0	2.0	-	-	3.0	3.5	0.0	0.5	-	2.0	2.0	2.5	-	2.0	-	1.0	7.0	17.0	9.0	6.0	
9	0.0	1.0	0.0	-	-	1.0	0.5	0.0	0.5	-	2.0	1.0	0.0	-	0.0	-	1.0	4.0	1.0	0.0	1.0	
日合計		59.0	57.0	63.0	-	-	69.0	81.5	82.0	129.5	-	99.0	103.0	124.0	-	75.0	-	60.0	61.0	37.0	68.0	51.0
1	9-10	4.0	1.0	1.0	-	-	1.0	1.0	1.0	2.5	-	5.0	6.0	3.5	-	1.0	-	1.0	2.0	0.0	2.0	0.0
	11	4.0	1.0	2.0	-	-	2.0	0.5	1.0	2.0	-	2.0	2.0	3.0	-	2.0	-	7.0	7.0	0.0	2.0	1.0
	12	4.0	2.0	3.0	-	-	3.0	4.5	1.0	4.5	-	4.0	4.0	2.0	-	3.0	-	5.0	3.0	3.0	4.0	5.0
	13	2.5	5.0	3.0	-	-	4.0	3.5	3.0	6.5	-	4.0	4.0	5.0	-	7.0	-	8.0	7.0	5.0	3.0	5.0
	14	6.5	9.0	8.0	-	-	6.0	8.0	7.0	9.0	-	8.0	8.0	15.0	-	9.0	-	11.0	6.0	4.0	4.0	4.0
	15	11.0	12.0	12.0	-	-	6.0	13.0	13.0	11.0	-	7.0	8.0	11.0	-	12.0	-	11.0	8.0	5.0	9.0	8.0
	16	9.5	6.0	7.0	-	-	9.0	16.5	6.0	9.5	-	10.0	11.0	11.0	-	10.0	-	16.0	6.0	3.0	4.0	4.0
	17	7.0	10.0	12.0	-	-	5.0	12.5	8.0	9.0	-	8.0	9.0	11.0	-	6.0	-	12.0	6.0	4.0	7.0	5.0
	18	6.0	7.0	18.0	-	-	5.0	8.0	6.0	5.5	-	6.0	6.0	7.0	-	8.0	-	7.0	6.0	3.0	8.0	10.0
	19	8.0	14.0	12.0	-	-	8.0	10.5	11.0	11.5	-	13.0	12.0	13.0	-	16.0	-	11.0	11.0	5.0	9.0	10.0
20	13.0	16.0	16.0	-	-	12.0	18.0	15.0	19.5	-	21.0	15.0	23.0	-	20.0	-	14.0	9.0	2.0	11.0	15.0	
21	12.0	15.0	18.0	-	-	12.0	24.0	13.0	22.5	-	24.0	15.0	20.0	-	19.0	-	10.0	10.0	0.0	9.0	11.0	
22	12.0	9.0	16.0	-	-	12.0	30.5	15.0	25.0	-	27.0	18.0	26.0	-	26.0	-	10.0	8.0	2.0	9.0	11.0	
23	4.0	4.0	4.0	-	-	3.0	13.0	7.0	16.5	-	25.0	14.0	20.0	-	25.0	-	14.0	8.0	1.0	5.0	4.0	
0	0.5	4.0	6.0	-	-	3.0	3.0	6.0	4.0	-	8.0	0.0	5.5	-	8.5	-	16.0	24.0	2.0	4.0	12.0	
1	7.5	12.0	16.0	-	-	10.0	15.0	15.0	17.0	-	17.0	7.0	17.5	-	11.5	-	17.0	18.0	4.0	3.0	21.0	
2	6.5	5.0	7.0	-	-	4.0	7.5	9.0	11.5	-	8.0	8.0	7.0	-	3.5	-	6.0	11.0	1.0	4.0	8.0	
3	0.5	1.0	1.0	-	-	1.0	2.0	7.0	4.0	-	3.0	1.0	3.0	-	2.5	-	0.0	1.0	2.0	1.0	3.0	
4	1.0	2.0	2.0	-	-	1.0	1.5	4.0	5.5	-	3.0	3.0	3.0	-	1.0	-	0.0	0.0	1.0	2.0	1.0	
5	1.5	1.0	1.0	-	-	1.0	0.5	1.0	1.0	-	1.0	0.0	1.0	-	0.0	-	1.0	0.0	0.0	0.0	0.0	
6	0.0	0.0	0.0	-	-	0.0	0.0	0.0	0.0	-	0.0	0.0	0.0	-	0.0	-	0.0	0.0	0.0	0.0	0.0	
7	0.0	0.0	0.0	-	-	0.0	0.0	0.0	0.0	-	0.0	0.0	0.0	-	0.0	-	0.0	0.0	0.0	0.0	0.0	
8	0.0	0.0	0.0	-	-	0.0	0.0	0.0	0.0	-	0.0	0.0	0.0	-	0.0	-	0.0	0.0	0.0	0.0	0.0	
9	0.0	0.0	0.0	-	-	0.0	0.0	0.0	0.0	-	0.0	1.0	0.0	-	0.0	-	0.0	0.0	0.0	0.0	0.0	
日合計		121.0	136.0	165.0	-	-	108.0	193.0	149.0	197.5	-	204.0	152.0	207.5	-	191.0	-	177.0	151.0	47.0	100.0	138.0

近畿地方整備局 淀川水系 対象洪水観測所時間雨量表

洪水		S57.7.31																					
日	時	山科 (01)	天ヶ瀬 (30)	笠取	西笠取 (28)	荒木	大津 (気)	瀬田川 (27)	宮村 (28)	田代	信楽 (県)	雲井 (24)	信楽 (気)	横山 (60)	新田 (19)	玉滝 (55)	甲賀	柘植 (54)	土山 (気)	枚方 (31)	枚方 (気)	生駒山 (気)	
2	9-10	0.0	0.0	0.0	-	-	0.0	0.0	0.0	0.0	-	0.0	0.0	0.0	-	0.0	-	0.0	0.0	0.0	0.0	0.0	0.0
	11	0.0	0.0	0.0	-	-	0.0	0.0	0.0	0.0	-	0.0	0.0	0.0	-	0.0	-	0.0	0.0	0.0	0.0	0.0	0.0
	12	0.0	0.0	0.0	-	-	0.0	0.0	0.0	0.0	-	0.0	0.0	0.0	-	0.0	-	0.0	0.0	0.0	0.0	0.0	0.0
	13	0.0	0.0	0.0	-	-	0.0	0.0	0.0	0.0	-	0.0	0.0	0.0	-	0.0	-	0.0	0.0	0.0	0.0	0.0	0.0
	14	0.0	0.0	0.0	-	-	0.0	0.0	0.0	0.0	-	0.0	0.0	0.0	-	0.0	-	0.0	0.0	0.0	0.0	0.0	0.0
	15	0.0	0.0	0.0	-	-	0.0	0.0	0.0	0.0	-	0.0	0.0	0.0	-	0.0	-	0.0	0.0	0.0	0.0	0.0	0.0
	16	0.0	0.0	0.0	-	-	0.0	0.0	0.0	0.0	-	0.0	0.0	0.0	-	0.0	-	0.0	0.0	0.0	0.0	0.0	0.0
	17	0.0	0.0	0.0	-	-	0.0	0.0	0.0	0.0	-	0.0	0.0	0.0	-	0.0	-	0.0	0.0	0.0	0.0	0.0	0.0
	18	0.0	0.0	0.0	-	-	0.0	0.0	0.0	0.0	-	0.0	0.0	0.0	-	0.0	-	0.0	0.0	0.0	0.0	0.0	0.0
	19	0.0	0.0	0.0	-	-	0.0	0.0	0.0	0.0	-	0.0	0.0	0.0	-	0.0	-	0.0	0.0	0.0	0.0	0.0	0.0
20	0.0	0.0	0.0	-	-	0.0	0.0	0.0	0.0	-	0.0	0.0	0.0	-	0.0	-	0.0	0.0	0.0	0.0	0.0	0.0	
21	0.0	0.0	0.0	-	-	0.0	0.0	0.0	0.0	-	0.0	0.0	0.0	-	0.0	-	0.0	0.0	0.0	0.0	0.0	0.0	
22	0.0	0.0	0.0	-	-	0.0	0.0	0.0	0.0	-	0.0	0.0	0.0	-	0.0	-	0.0	0.0	0.0	0.0	0.0	0.0	
23	0.0	0.0	0.0	-	-	0.0	0.0	0.0	0.0	-	0.0	0.0	0.0	-	0.0	-	1.0	2.0	0.0	0.0	0.0	3.0	
0	0.0	0.0	0.0	-	-	0.0	0.0	3.0	3.5	-	2.0	2.0	3.0	-	7.0	-	5.0	4.0	0.0	0.0	0.0	4.0	
1	0.0	8.0	4.0	-	-	2.0	6.5	8.0	6.0	-	6.0	7.0	10.0	-	13.0	-	11.0	10.0	2.0	4.0	19.0	19.0	
2	2.0	3.0	1.0	-	-	2.0	5.5	6.0	8.5	-	13.0	12.0	22.0	-	14.0	-	16.0	10.0	0.0	0.0	3.0	3.0	
3	0.0	1.0	0.0	-	-	0.0	0.5	0.0	1.0	-	2.0	2.0	8.0	-	4.0	-	9.0	9.0	1.0	1.0	3.0	3.0	
4	0.0	0.0	0.0	-	-	0.0	0.0	1.0	0.5	-	1.0	1.0	7.0	-	6.5	-	10.0	6.0	1.0	0.0	14.0	14.0	
5	0.0	0.0	1.0	-	-	0.0	0.0	4.0	0.5	-	0.0	1.0	3.0	-	2.0	-	2.0	1.0	2.0	4.0	6.0	6.0	
6	0.5	9.0	6.0	-	-	1.0	6.5	8.0	6.0	-	7.0	7.0	6.0	-	3.5	-	1.0	0.0	8.0	10.0	19.0	19.0	
7	3.0	12.0	11.0	-	-	6.0	12.0	12.0	10.5	-	10.0	12.0	16.0	-	10.0	-	8.0	8.0	4.0	11.0	16.0	16.0	
8	4.5	3.0	5.0	-	-	5.0	4.5	6.0	4.5	-	5.0	4.0	9.0	-	5.0	-	9.0	7.0	6.0	4.0	15.0	15.0	
9	3.5	10.0	13.0	-	-	4.0	7.5	6.0	5.5	-	4.0	5.0	4.0	-	3.0	-	6.0	6.0	9.0	18.0	29.0	29.0	
日合計		13.5	46.0	41.0	-	-	20.0	43.0	54.0	46.5	-	50.0	53.0	88.0	-	68.0	-	78.0	63.0	33.0	52.0	131.0	131.0
3	9-10	1.0	4.0	0.0	-	-	2.0	6.0	14.0	8.5	-	9.0	11.0	15.0	-	13.0	-	8.0	15.0	0.0	3.0	18.0	18.0
	11	0.0	1.0	0.0	-	-	0.0	0.0	1.0	5.0	-	4.0	5.0	5.0	-	5.5	-	14.0	6.0	1.0	1.0	1.0	1.0
	12	0.0	0.0	0.0	-	-	0.0	0.0	0.0	0.0	-	0.0	0.0	1.5	-	1.0	-	2.0	1.0	1.0	0.0	0.0	0.0
	13	0.0	0.0	0.0	-	-	0.0	0.0	0.0	0.0	-	0.0	0.0	0.0	-	0.0	-	1.0	0.0	0.0	0.0	0.0	0.0
	14	0.0	0.0	0.0	-	-	0.0	0.0	0.0	0.0	-	0.0	0.0	0.0	-	0.0	-	0.0	0.0	0.0	0.0	0.0	0.0
	15	0.0	0.0	0.0	-	-	0.0	0.0	0.0	0.0	-	0.0	0.0	0.0	-	0.0	-	0.0	0.0	0.0	0.0	0.0	0.0
	16	0.0	0.0	0.0	-	-	0.0	0.0	0.0	1.5	-	0.0	1.0	0.0	-	0.0	-	0.0	0.0	0.0	0.0	0.0	0.0
	17	0.0	0.0	1.0	-	-	0.0	0.0	0.0	0.0	-	0.0	0.0	0.0	-	0.0	-	0.0	0.0	0.0	0.0	0.0	0.0
	18	0.0	0.0	0.0	-	-	0.0	0.0	0.0	0.0	-	0.0	0.0	0.5	-	0.0	-	0.0	0.0	0.0	0.0	0.0	0.0
	19	0.0	0.0	0.0	-	-	0.0	0.0	0.0	0.0	-	0.0	0.0	0.0	-	0.0	-	0.0	0.0	0.0	0.0	0.0	0.0
20	0.0	0.0	0.0	-	-	0.0	0.0	0.0	0.0	-	0.0	0.0	0.0	-	0.0	-	0.0	0.0	0.0	0.0	0.0	0.0	
21	0.0	8.0	0.0	-	-	0.0	0.0	1.0	0.0	-	0.0	0.0	0.0	-	0.0	-	0.0	0.0	0.0	0.0	0.0	0.0	
22	0.0	2.0	1.0	-	-	0.0	1.5	6.0	2.0	-	0.0	0.0	0.0	-	0.0	-	0.0	0.0	0.0	0.0	0.0	0.0	
23	0.0	0.0	0.0	-	-	0.0	0.0	0.0	0.0	-	0.0	1.0	3.0	-	1.0	-	0.0	0.0	0.0	0.0	0.0	0.0	
0	0.0	0.0	0.0	-	-	0.0	0.0	0.0	0.0	-	0.0	0.0	0.0	-	0.0	-	1.0	0.0	0.0	0.0	0.0	0.0	
1	0.0	0.0	0.0	-	-	0.0	0.0	0.0	0.0	-	0.0	0.0	0.0	-	0.0	-	0.0	0.0	0.0	0.0	0.0	0.0	
2	0.0	0.0	0.0	-	-	0.0	0.0	0.0	0.0	-	0.0	0.0	0.0	-	0.0	-	0.0	0.0	0.0	0.0	0.0	0.0	
3	0.0	0.0	0.0	-	-	0.0	0.0	0.0	0.0	-	0.0	0.0	0.0	-	0.0	-	0.0	0.0	0.0	0.0	0.0	0.0	
4	0.0	0.0	0.0	-	-	0.0	0.0	0.0	0.0	-	0.0	0.0	0.0	-	0.0	-	0.0	0.0	0.0	0.0	0.0	0.0	
5	0.0	0.0	0.0	-	-	0.0	0.0	0.0	0.5	-	0.0	0.0	0.0	-	0.0	-	0.0	0.0	0.0	0.0	0.0	0.0	
6	0.0	0.0	0.0	-	-	0.0	0.0	0.0	0.0	-	0.0	0.0	0.0	-	0.0	-	0.0	0.0	0.0	0.0	0.0	0.0	
7	0.0	1.0	0.0	-	-	0.0	0.0	0.0	0.0	-	0.0	0.0	0.0	-	0.0	-	0.0	0.0	0.0	0.0	0.0	0.0	
8	0.0	0.0	0.0	-	-	0.0	0.0	0.0	0.0	-	0.0	0.0	0.0	-	0.0	-	0.0	0.0	0.0	0.0	0.0	0.0	
9	0.0	0.0	0.0	-	-	0.0	0.0	0.0	0.0	-	0.0	0.0	0.0	-	0.0	-	0.0	0.0	0.0	0.0	0.0	0.0	
日合計		1.0	16.0	2.0	-	-	2.0	7.5	22.0	17.5	-	13.0	18.0	25.0	-	20.5	-	26.0	22.0	2.0	4.0	19.0	19.0

近畿地方整備局 淀川水系 対象洪水観測所時間雨量表

洪水		S57.7.31																				
日	時	山科 (01)	天ヶ瀬 (30)	笠取	西笠取 (28)	荒木	大津 (気)	瀬田川 (27)	宮村 (28)	田代	信楽 (県)	雲井 (24)	信楽 (気)	横山 (60)	新田 (19)	玉滝 (55)	甲賀	柘植 (54)	土山 (気)	枚方 (31)	枚方 (気)	生駒山 (気)
4 日	9-10	0.0	0.0	0.0	-	-	0.0	0.0	0.0	1.0	-	0.0	0.0	0.5	-	0.5	-	0.0	0.0	0.0	0.0	0.0
	11	0.0	0.0	0.0	-	-	0.0	0.0	0.0	0.0	-	0.0	0.0	0.5	-	0.0	-	0.0	0.0	0.0	0.0	0.0
	12	0.0	0.0	0.0	-	-	0.0	0.0	0.0	0.0	-	0.0	0.0	0.0	-	0.0	-	0.0	0.0	0.0	0.0	0.0
	13	0.0	0.0	0.0	-	-	0.0	0.0	0.0	0.0	-	0.0	0.0	0.0	-	0.0	-	0.0	0.0	0.0	0.0	0.0
	14	0.0	0.0	0.0	-	-	0.0	0.0	0.0	0.0	-	0.0	0.0	0.0	-	0.0	-	0.0	0.0	0.0	0.0	0.0
	15	0.0	0.0	0.0	-	-	0.0	0.0	0.0	0.0	-	0.0	0.0	0.0	-	0.0	-	0.0	0.0	0.0	0.0	0.0
	16	0.0	0.0	0.0	-	-	0.0	0.0	0.0	0.0	-	0.0	0.0	0.0	-	0.0	-	0.0	0.0	0.0	0.0	0.0
	17	0.0	0.0	0.0	-	-	0.0	0.0	0.0	0.0	-	0.0	0.0	0.0	-	0.0	-	0.0	0.0	0.0	0.0	0.0
	18	0.0	0.0	0.0	-	-	0.0	0.0	0.0	0.0	-	0.0	0.0	0.0	-	0.0	-	0.0	0.0	0.0	0.0	0.0
	19	0.0	0.0	0.0	-	-	0.0	0.0	0.0	0.0	-	0.0	0.0	0.0	-	0.0	-	0.0	0.0	0.0	0.0	0.0
	20	0.0	0.0	0.0	-	-	0.0	0.0	0.0	0.0	-	0.0	0.0	0.0	-	0.0	-	0.0	0.0	0.0	0.0	0.0
	21	0.0	0.0	0.0	-	-	0.0	0.0	0.0	0.0	-	0.0	0.0	0.0	-	0.0	-	0.0	0.0	0.0	0.0	0.0
	22	0.0	0.0	0.0	-	-	0.0	0.0	0.0	0.0	-	0.0	0.0	0.0	-	0.0	-	0.0	0.0	0.0	0.0	0.0
	23	0.0	0.0	0.0	-	-	0.0	0.0	0.0	0.0	-	0.0	0.0	0.0	-	0.0	-	0.0	0.0	0.0	0.0	0.0
	0	0.0	0.0	0.0	-	-	0.0	0.0	0.0	0.0	-	0.0	0.0	0.0	-	0.0	-	0.0	0.0	0.0	0.0	0.0
	1	0.0	0.0	0.0	-	-	0.0	0.0	0.0	0.0	-	0.0	0.0	0.0	-	0.0	-	0.0	0.0	0.0	0.0	0.0
	2	0.0	0.0	0.0	-	-	0.0	0.0	0.0	0.0	-	0.0	0.0	0.0	-	0.0	-	0.0	0.0	0.0	0.0	0.0
	3	0.0	0.0	0.0	-	-	0.0	0.0	0.0	0.0	-	0.0	0.0	0.0	-	0.0	-	0.0	0.0	0.0	0.0	0.0
	4	0.0	0.0	0.0	-	-	0.0	0.0	0.0	0.0	-	0.0	0.0	0.0	-	0.0	-	0.0	0.0	0.0	0.0	0.0
	5	0.0	0.0	0.0	-	-	0.0	0.0	0.0	0.0	-	0.0	0.0	0.0	-	0.0	-	0.0	0.0	0.0	0.0	0.0
6	0.0	0.0	0.0	-	-	0.0	0.0	0.0	0.0	-	0.0	0.0	0.0	-	0.0	-	0.0	0.0	0.0	0.0	0.0	
7	0.0	0.0	0.0	-	-	0.0	0.0	0.0	0.0	-	0.0	0.0	0.0	-	0.0	-	0.0	0.0	0.0	0.0	0.0	
8	0.0	0.0	0.0	-	-	0.0	0.0	0.0	0.0	-	0.0	0.0	0.0	-	0.0	-	0.0	0.0	0.0	0.0	0.0	
9	0.0	0.0	0.0	-	-	0.0	0.0	0.0	0.0	-	0.0	0.0	0.0	-	0.0	-	0.0	0.0	0.0	0.0	0.0	
日合計		0.0	0.0	0.0	-	-	0.0	0.0	0.0	1.0	-	0.0	0.0	1.0	-	0.5	-	0.0	0.0	0.0	0.0	0.0
*総雨量		194.5	255.0	271.0	-	-	199.0	325.0	307.0	392.0	-	366.0	326.0	445.5	-	355.0	-	341.0	297.0	119.0	224.0	339.0

*総雨量は一連降雨の合計

近畿地方整備局 淀川水系 対象洪水観測所時間雨量表

洪水		S57.7.31																				
日	時	田辺	田辺 (6.8)	田辺 (気)	菱田	井手	木津	奈良 (気)	加茂 (6.7)	鷺峰山 (気)	鷺峰山	布目ダム (水)	峰寺 (水)	高山ダム (水)	多羅尾 (3.7)	尾山 (6.5)	島ヶ原 (5.6)	五瀬 (3.4)	島ヶ原	上野 (5.3)	上野 (気)	荒木 (7.1)
31 日	9-10	-	-	0.0	-	-	-	0.0	0.0	0.0	-	-	-	0.0	0.0	0.0	0.0	0.0	-	0.0	0.0	-
	11	-	-	0.0	-	-	-	0.0	0.0	0.0	-	-	-	0.0	0.0	0.0	0.0	0.0	-	0.0	0.0	-
	12	-	-	0.0	-	-	-	0.0	0.0	0.0	-	-	-	0.0	0.0	0.0	0.0	0.0	-	0.0	0.0	-
	13	-	-	0.0	-	-	-	0.0	0.0	0.0	-	-	-	0.0	0.0	0.0	0.0	0.0	-	0.0	0.0	-
	14	-	-	0.0	-	-	-	0.0	0.0	0.0	-	-	-	0.0	0.0	0.0	0.0	0.0	-	0.0	0.0	-
	15	-	-	0.0	-	-	-	0.0	0.0	0.0	-	-	-	0.0	0.0	0.0	0.0	0.0	-	0.0	0.0	-
	16	-	-	0.0	-	-	-	0.0	0.0	0.0	-	-	-	0.0	0.0	0.0	0.0	0.0	-	0.0	0.0	-
	17	-	-	0.0	-	-	-	3.0	0.0	0.0	-	-	-	0.0	0.0	0.0	0.0	0.0	-	0.0	0.0	-
	18	-	-	3.0	-	-	-	0.0	0.0	0.0	-	-	-	0.0	0.0	0.0	0.0	0.0	-	0.0	0.0	-
	19	-	-	0.0	-	-	-	0.0	0.0	0.0	-	-	-	0.0	0.0	0.0	0.0	0.0	-	0.0	0.0	-
	20	-	-	0.0	-	-	-	0.0	0.0	0.0	-	-	-	0.0	0.0	0.0	0.0	0.0	-	0.0	0.0	-
	21	-	-	0.0	-	-	-	0.0	0.0	0.0	-	-	-	0.0	0.0	0.0	0.0	0.0	-	0.0	0.0	-
	22	-	-	0.0	-	-	-	0.0	0.0	0.0	-	-	-	0.0	0.0	0.0	0.0	0.0	-	0.0	0.0	-
	23	-	-	0.0	-	-	-	0.0	0.0	0.0	-	-	-	0.0	0.0	0.0	0.0	0.0	-	0.0	0.0	-
	0	-	-	0.0	-	-	-	0.0	0.0	0.0	-	-	-	0.0	1.0	0.0	0.0	0.0	-	0.0	0.0	-
	1	-	-	1.0	-	-	-	9.0	1.0	0.0	-	-	-	3.0	3.0	6.0	7.0	5.5	-	13.0	18.0	-
	2	-	-	0.0	-	-	-	5.0	5.0	3.0	-	-	-	10.0	15.0	10.0	19.0	15.0	-	17.0	13.0	-
	3	-	-	3.0	-	-	-	6.0	6.0	6.0	-	-	-	8.0	9.0	8.0	9.0	8.5	-	15.0	9.0	-
	4	-	-	6.0	-	-	-	4.0	3.0	5.0	-	-	-	16.0	38.0	23.0	23.0	29.5	-	10.0	11.0	-
	5	-	-	2.0	-	-	-	5.0	4.0	3.0	-	-	-	8.0	11.0	15.0	6.0	18.0	-	23.0	13.0	-
6	-	-	6.0	-	-	-	6.0	11.0	20.0	-	-	-	16.0	55.0	6.0	25.0	71.0	-	11.5	13.0	-	
7	-	-	16.0	-	-	-	9.0	7.0	20.0	-	-	-	3.0	3.0	5.0	1.0	2.0	-	0.0	0.0	-	
8	-	-	5.0	-	-	-	0.0	0.0	1.0	-	-	-	0.0	0.0	0.5	0.0	1.0	-	0.0	0.0	-	
9	-	-	0.0	-	-	-	0.0	0.0	0.0	-	-	-	0.0	1.0	0.5	0.5	1.5	-	0.0	0.0	-	
日合計		-	-	42.0	-	-	-	47.0	37.0	58.0	-	-	-	64.0	136.0	74.0	90.5	152.0	-	89.5	77.0	-
1 日	9-10	-	-	1.0	-	-	-	0.0	0.0	0.0	-	-	-	1.0	3.0	0.0	1.0	3.0	-	0.5	1.0	-
	11	-	-	2.0	-	-	-	1.0	1.0	1.0	-	-	-	1.0	3.0	0.5	2.5	3.5	-	1.5	2.0	-
	12	-	-	2.0	-	-	-	3.0	2.0	2.0	-	-	-	2.0	2.0	1.0	1.0	3.0	-	1.5	4.0	-
	13	-	-	2.0	-	-	-	4.0	4.0	4.0	-	-	-	4.0	5.0	5.5	4.0	6.0	-	2.0	5.0	-
	14	-	-	6.0	-	-	-	5.0	14.0	9.0	-	-	-	8.0	8.0	5.0	7.0	8.5	-	3.0	8.0	-
	15	-	-	11.0	-	-	-	8.0	10.0	14.0	-	-	-	12.0	12.0	15.0	10.0	10.5	-	7.0	13.0	-
	16	-	-	7.0	-	-	-	7.0	6.0	8.0	-	-	-	13.0	6.0	16.0	5.0	6.0	-	10.0	6.0	-
	17	-	-	9.0	-	-	-	12.0	12.0	9.0	-	-	-	7.0	8.0	17.0	8.0	11.0	-	5.0	11.0	-
	18	-	-	9.0	-	-	-	13.0	7.0	9.0	-	-	-	7.0	10.0	10.5	7.0	11.0	-	7.0	8.0	-
	19	-	-	12.0	-	-	-	16.0	11.0	13.0	-	-	-	12.0	16.0	12.5	11.0	17.0	-	6.0	15.0	-
	20	-	-	14.0	-	-	-	15.0	11.0	17.0	-	-	-	10.0	20.0	15.0	13.0	20.0	-	12.0	17.0	-
	21	-	-	13.0	-	-	-	10.0	8.0	14.0	-	-	-	8.0	23.0	12.0	15.0	16.0	-	10.0	21.0	-
	22	-	-	12.0	-	-	-	9.0	8.0	13.0	-	-	-	8.0	24.0	14.0	11.0	18.5	-	15.0	18.0	-
	23	-	-	7.0	-	-	-	8.0	3.0	6.0	-	-	-	5.0	16.0	19.0	9.0	9.0	-	10.0	13.0	-
	0	-	-	5.0	-	-	-	6.0	2.0	7.0	-	-	-	4.0	5.0	11.5	6.0	5.0	-	7.0	3.0	-
	1	-	-	6.0	-	-	-	8.0	15.0	15.0	-	-	-	11.0	15.0	11.0	11.0	15.5	-	4.0	8.0	-
	2	-	-	7.0	-	-	-	4.0	8.0	15.0	-	-	-	10.0	8.0	9.5	6.0	7.0	-	8.0	4.0	-
	3	-	-	1.0	-	-	-	4.0	3.0	6.0	-	-	-	9.0	5.0	6.0	7.0	3.5	-	3.5	2.0	-
	4	-	-	2.0	-	-	-	1.0	2.0	4.0	-	-	-	2.0	4.0	2.0	4.0	4.0	-	2.5	1.0	-
	5	-	-	0.0	-	-	-	0.0	0.0	1.0	-	-	-	0.0	1.0	1.5	0.0	0.5	-	1.0	1.0	-
6	-	-	0.0	-	-	-	0.0	0.0	0.0	-	-	-	0.0	0.0	0.0	0.0	0.0	-	0.0	0.0	-	
7	-	-	0.0	-	-	-	0.0	0.0	0.0	-	-	-	0.0	0.0	0.0	0.0	0.0	-	0.0	0.0	-	
8	-	-	0.0	-	-	-	0.0	0.0	0.0	-	-	-	0.0	0.0	0.0	0.0	0.0	-	0.0	0.0	-	
9	-	-	0.0	-	-	-	0.0	0.0	0.0	-	-	-	0.0	0.0	0.0	0.0	0.0	-	0.0	0.0	-	
日合計		-	-	128.0	-	-	-	134.0	127.0	167.0	-	-	-	134.0	194.0	184.5	138.5	178.5	-	116.5	161.0	-

近畿地方整備局 淀川水系 対象洪水観測所時間雨量表

洪水		S57.7.31																				
日	時	田辺	田辺 (6.8)	田辺 (気)	菱田	井手	木津	奈良 (気)	加茂 (6.7)	鷲峰山 (気)	鷲峰山	布目ダム (水)	峰寺 (水)	高山ダム (水)	多羅尾 (3.7)	尾山 (6.5)	島ヶ原 (5.6)	五瀬 (3.4)	島ヶ原	上野 (5.3)	上野 (気)	荒木 (7.1)
2	9-10	-	-	0.0	-	-	-	0.0	0.0	0.0	-	-	-	0.0	0.0	0.0	0.0	0.0	-	0.0	0.0	-
	11	-	-	0.0	-	-	-	0.0	0.0	0.0	-	-	-	0.0	0.0	0.0	0.0	0.0	-	0.0	0.0	-
	12	-	-	0.0	-	-	-	0.0	0.0	0.0	-	-	-	0.0	0.0	0.0	0.0	0.0	-	0.0	0.0	-
	13	-	-	0.0	-	-	-	0.0	0.0	0.0	-	-	-	0.0	0.0	0.0	0.0	0.0	-	0.0	0.0	-
	14	-	-	0.0	-	-	-	0.0	0.0	0.0	-	-	-	0.0	0.0	0.0	0.0	0.0	-	0.0	0.0	-
	15	-	-	0.0	-	-	-	0.0	0.0	0.0	-	-	-	0.0	0.0	0.0	0.0	0.0	-	0.0	0.0	-
	16	-	-	0.0	-	-	-	0.0	0.0	0.0	-	-	-	0.0	0.0	0.0	0.0	0.0	-	0.0	0.0	-
	17	-	-	0.0	-	-	-	0.0	0.0	0.0	-	-	-	0.0	0.0	0.0	0.0	0.0	-	0.0	0.0	-
	18	-	-	0.0	-	-	-	0.0	0.0	0.0	-	-	-	0.0	0.0	0.0	0.0	0.0	-	0.0	0.0	-
	19	-	-	0.0	-	-	-	0.0	0.0	0.0	-	-	-	0.0	0.0	0.0	0.0	0.0	-	0.0	0.0	-
	20	-	-	0.0	-	-	-	0.0	0.0	0.0	-	-	-	0.0	0.0	0.0	0.0	0.0	-	0.0	0.0	-
	21	-	-	0.0	-	-	-	0.0	0.0	0.0	-	-	-	0.0	0.0	0.0	0.0	0.0	-	0.0	0.0	-
	22	-	-	0.0	-	-	-	0.0	0.0	0.0	-	-	-	0.0	0.0	0.0	0.0	0.0	-	0.5	0.0	-
	23	-	-	0.0	-	-	-	2.0	1.0	0.0	-	-	-	1.0	1.0	4.5	0.0	0.0	-	3.5	3.0	-
	0	-	-	0.0	-	-	-	5.0	4.0	4.0	-	-	-	8.0	4.0	13.0	7.5	5.0	-	10.0	7.0	-
	1	-	-	8.0	-	-	-	21.0	14.0	9.0	-	-	-	16.0	12.0	21.0	12.5	10.5	-	16.0	13.0	-
	2	-	-	4.0	-	-	-	13.0	9.0	6.0	-	-	-	23.0	21.0	15.0	18.0	20.5	-	18.0	12.0	-
	3	-	-	1.0	-	-	-	9.0	5.0	0.0	-	-	-	9.0	6.0	11.0	15.0	8.0	-	10.0	11.0	-
	4	-	-	0.0	-	-	-	16.0	9.0	3.0	-	-	-	8.0	6.0	13.0	7.0	5.5	-	6.0	11.0	-
	5	-	-	6.0	-	-	-	4.0	12.0	8.0	-	-	-	4.0	7.0	3.0	5.0	7.0	-	3.0	4.0	-
6	-	-	10.0	-	-	-	12.0	9.0	7.0	-	-	-	9.0	5.0	5.0	4.0	5.0	-	6.0	1.0	-	
7	-	-	13.0	-	-	-	18.0	10.0	11.0	-	-	-	11.0	14.0	12.0	15.0	13.0	-	12.0	12.0	-	
8	-	-	4.0	-	-	-	16.0	13.0	7.0	-	-	-	17.0	11.0	10.0	13.5	11.5	-	11.0	10.0	-	
9	-	-	17.0	-	-	-	20.0	13.0	10.0	-	-	-	4.0	4.0	1.5	5.0	4.0	-	4.0	4.0	-	
日合計		-	-	63.0	-	-	-	136.0	99.0	65.0	-	-	-	110.0	91.0	109.0	102.5	90.0	-	100.0	88.0	-
3	9-10	-	-	3.0	-	-	-	21.0	17.0	15.0	-	-	-	17.0	9.0	18.5	16.5	15.5	-	17.0	11.0	-
	11	-	-	3.0	-	-	-	3.0	13.0	5.0	-	-	-	13.0	9.0	6.0	15.0	5.5	-	8.0	16.0	-
	12	-	-	0.0	-	-	-	0.0	0.0	0.0	-	-	-	0.0	2.0	17.0	2.5	3.0	-	0.5	4.0	-
	13	-	-	0.0	-	-	-	0.0	0.0	0.0	-	-	-	1.0	0.0	3.5	1.0	0.0	-	1.0	2.0	-
	14	-	-	0.0	-	-	-	1.0	0.0	0.0	-	-	-	0.0	0.0	1.0	0.0	0.0	-	0.0	0.0	-
	15	-	-	0.0	-	-	-	0.0	0.0	0.0	-	-	-	0.0	0.0	0.0	0.0	0.0	-	0.0	0.0	-
	16	-	-	0.0	-	-	-	0.0	0.0	1.0	-	-	-	0.0	1.0	0.0	1.0	0.5	-	0.0	0.0	-
	17	-	-	0.0	-	-	-	0.0	0.0	0.0	-	-	-	0.0	0.0	1.0	0.0	0.5	-	0.5	1.0	-
	18	-	-	0.0	-	-	-	0.0	0.0	0.0	-	-	-	0.0	0.0	0.0	0.0	0.0	-	0.0	0.0	-
	19	-	-	0.0	-	-	-	0.0	0.0	0.0	-	-	-	0.0	0.0	0.0	0.0	0.0	-	0.0	0.0	-
	20	-	-	0.0	-	-	-	0.0	0.0	0.0	-	-	-	0.0	0.0	0.0	0.0	0.0	-	0.0	0.0	-
	21	-	-	0.0	-	-	-	0.0	0.0	0.0	-	-	-	0.0	0.0	0.0	0.5	0.0	-	0.0	0.0	-
	22	-	-	0.0	-	-	-	0.0	0.0	5.0	-	-	-	1.0	2.0	0.5	1.0	0.0	-	1.0	1.0	-
	23	-	-	0.0	-	-	-	0.0	0.0	1.0	-	-	-	0.0	0.0	0.0	3.5	2.0	-	0.0	1.0	-
	0	-	-	0.0	-	-	-	0.0	0.0	0.0	-	-	-	0.0	0.0	0.0	0.0	0.0	-	0.0	0.0	-
	1	-	-	0.0	-	-	-	0.0	0.0	0.0	-	-	-	0.0	0.0	0.0	0.0	0.0	-	0.0	0.0	-
	2	-	-	0.0	-	-	-	0.0	0.0	0.0	-	-	-	0.0	0.0	0.0	0.0	0.0	-	0.0	0.0	-
	3	-	-	0.0	-	-	-	0.0	0.0	0.0	-	-	-	0.0	0.0	0.0	0.0	0.0	-	0.0	0.0	-
	4	-	-	0.0	-	-	-	0.0	0.0	0.0	-	-	-	0.0	0.0	0.0	0.0	0.0	-	0.0	0.0	-
	5	-	-	0.0	-	-	-	0.0	0.0	0.0	-	-	-	0.0	0.0	0.0	0.0	0.0	-	0.0	0.0	-
6	-	-	0.0	-	-	-	0.0	0.0	0.0	-	-	-	0.0	0.0	0.0	0.5	0.0	-	0.0	0.0	-	
7	-	-	0.0	-	-	-	0.0	0.0	0.0	-	-	-	0.0	0.0	0.0	0.0	0.0	-	0.0	0.0	-	
8	-	-	0.0	-	-	-	0.0	0.0	0.0	-	-	-	0.0	0.0	0.0	0.0	0.0	-	0.0	0.0	-	
9	-	-	0.0	-	-	-	0.0	0.0	0.0	-	-	-	0.0	0.0	0.0	0.0	0.0	-	0.0	0.0	-	
日合計		-	-	6.0	-	-	-	25.0	30.0	27.0	-	-	-	32.0	23.0	47.5	41.5	27.0	-	28.0	36.0	-

近畿地方整備局 淀川水系 対象洪水観測所時間雨量表

洪水		S57. 7. 31																				
日	時	田辺	田辺 (6.8)	田辺 (気)	菱田	井手	木津	奈良 (気)	加茂 (6.7)	鷲峰山 (気)	鷲峰山	布目ダム (水)	峰寺 (水)	高山ダム (水)	多羅尾 (3.7)	尾山 (6.5)	島ヶ原 (5.6)	五瀬 (3.4)	島ヶ原	上野 (5.3)	上野 (気)	荒木 (7.1)
4 日	9-10	-	-	0.0	-	-	-	0.0	0.0	0.0	-	-	-	0.0	0.0	0.0	0.0	0.0	-	0.0	0.0	-
	11	-	-	0.0	-	-	-	0.0	0.0	0.0	-	-	-	0.0	0.0	0.0	0.0	0.0	-	0.0	0.0	-
	12	-	-	0.0	-	-	-	0.0	0.0	0.0	-	-	-	0.0	0.0	0.0	0.0	0.0	-	0.0	0.0	-
	13	-	-	0.0	-	-	-	0.0	0.0	0.0	-	-	-	0.0	0.0	0.0	0.0	0.0	-	0.0	0.0	-
	14	-	-	0.0	-	-	-	0.0	0.0	0.0	-	-	-	0.0	0.0	0.0	0.0	0.0	-	0.0	0.0	-
	15	-	-	0.0	-	-	-	0.0	0.0	0.0	-	-	-	0.0	0.0	0.0	0.0	0.0	-	0.0	0.0	-
	16	-	-	0.0	-	-	-	0.0	0.0	0.0	-	-	-	0.0	0.0	0.0	0.0	0.0	-	0.0	0.0	-
	17	-	-	0.0	-	-	-	0.0	0.0	0.0	-	-	-	0.0	0.0	0.0	0.0	0.0	-	0.0	0.0	-
	18	-	-	0.0	-	-	-	0.0	0.0	0.0	-	-	-	0.0	0.0	0.0	0.0	0.0	-	0.0	0.0	-
	19	-	-	0.0	-	-	-	0.0	0.0	0.0	-	-	-	0.0	0.0	0.0	0.0	0.0	-	0.0	0.0	-
	20	-	-	0.0	-	-	-	0.0	0.0	0.0	-	-	-	0.0	0.0	0.0	0.0	0.0	-	0.0	0.0	-
	21	-	-	0.0	-	-	-	0.0	0.0	0.0	-	-	-	0.0	0.0	0.0	0.0	0.0	-	0.0	0.0	-
	22	-	-	0.0	-	-	-	0.0	0.0	0.0	-	-	-	0.0	0.0	0.0	0.0	0.0	-	0.0	0.0	-
	23	-	-	0.0	-	-	-	0.0	0.0	0.0	-	-	-	0.0	0.0	0.0	0.0	0.0	-	0.0	0.0	-
	0	-	-	0.0	-	-	-	0.0	0.0	0.0	-	-	-	0.0	0.0	0.0	0.0	0.0	-	0.0	0.0	-
	1	-	-	0.0	-	-	-	0.0	0.0	0.0	-	-	-	0.0	0.0	0.0	0.0	0.0	-	0.0	0.0	-
	2	-	-	0.0	-	-	-	0.0	0.0	0.0	-	-	-	0.0	0.0	0.0	0.0	0.0	-	0.0	0.0	-
	3	-	-	0.0	-	-	-	0.0	0.0	0.0	-	-	-	0.0	0.0	0.0	0.0	0.0	-	0.0	0.0	-
	4	-	-	0.0	-	-	-	0.0	0.0	0.0	-	-	-	0.0	0.0	0.0	0.0	0.0	-	0.0	0.0	-
	5	-	-	0.0	-	-	-	0.0	0.0	0.0	-	-	-	0.0	0.0	0.0	0.0	0.0	-	0.0	0.0	-
6	-	-	0.0	-	-	-	0.0	0.0	0.0	-	-	-	0.0	0.0	0.0	0.0	0.0	-	0.0	0.0	-	
7	-	-	0.0	-	-	-	0.0	0.0	0.0	-	-	-	0.0	0.0	0.0	0.0	0.0	-	0.0	0.0	-	
8	-	-	0.0	-	-	-	0.0	0.0	0.0	-	-	-	0.0	0.0	0.0	0.0	0.0	-	0.0	0.0	-	
9	-	-	0.0	-	-	-	0.0	0.0	0.0	-	-	-	0.0	0.0	0.0	0.0	0.0	-	0.0	0.0	-	
日合計		-	-	0.0	-	-	-	0.0	0.0	0.0	-	-	-	0.0	0.0	0.0	0.0	0.0	-	0.0	0.0	-
*総雨量		-	-	239.0	-	-	-	342.0	293.0	317.0	-	-	-	340.0	444.0	415.0	373.0	447.5	-	334.0	362.0	-

*総雨量は一連降雨の合計

近畿地方整備局 淀川水系 対象洪水観測所時間雨量表

洪水		S57.7.31																					
日	時	依那古 (65)	阿保 (51)	坂下 (63)	阿波 (52)	井之市 (水)	針 (気)	針ヶ別所 (水)	針ヶ別所 (66)	榎原 (61)	室生ダム (水)	笠間 (水)	室生 (水)	家野 (水)	名張 (気)	曾爾 (68)	曾爾 (水)	青蓮池ダム (水)	名張 (64)	国津 (水)	国見山 (気)	伊賀見 (水)	
31	9-10	-	0.0	0.0	0.0	-	0.0	-	-	0.0	0.0	0.0	0.0	0.0	0.0	0.0	0.0	0.0	0.0	0.0	0.0	0.0	0.0
	11	-	0.0	0.0	0.0	-	0.0	-	-	0.0	0.0	0.0	0.0	0.0	0.0	0.0	0.0	0.0	0.0	0.0	0.0	0.0	0.0
	12	-	0.0	0.0	0.0	-	0.0	-	-	0.0	0.0	0.0	0.0	0.0	0.0	0.0	0.0	0.0	0.0	0.0	0.0	0.0	0.0
	13	-	0.0	0.0	0.0	-	0.0	-	-	0.0	0.0	0.0	0.0	0.0	0.0	0.0	0.0	0.0	0.0	0.0	0.0	0.0	0.0
	14	-	0.0	0.0	0.0	-	0.0	-	-	0.0	0.0	0.0	0.0	0.0	0.0	0.0	0.0	0.0	0.0	0.0	0.0	0.0	0.0
	15	-	0.0	0.0	0.0	-	0.0	-	-	0.0	0.0	0.0	0.0	0.0	0.0	0.0	0.0	0.0	0.0	0.0	0.0	0.0	0.0
	16	-	0.0	0.0	0.0	-	0.0	-	-	1.5	0.0	0.0	0.0	0.0	0.0	0.0	0.0	0.0	0.0	0.0	0.0	0.0	0.0
	17	-	0.0	0.0	0.0	-	0.0	-	-	0.0	0.0	0.0	0.0	0.0	0.0	0.0	0.0	0.0	0.0	0.0	0.0	0.0	0.0
	18	-	0.0	0.0	0.0	-	0.0	-	-	0.0	0.0	0.0	0.0	0.0	0.0	0.0	0.0	0.0	0.0	0.0	0.0	0.0	0.0
	19	-	0.0	0.0	0.0	-	0.0	-	-	0.0	0.0	0.0	0.0	0.0	0.0	0.0	0.0	0.0	0.0	0.0	0.0	0.0	0.0
	20	-	0.0	0.0	0.0	-	0.0	-	-	0.0	0.0	0.0	0.0	0.0	0.0	0.0	0.0	0.0	0.0	0.0	0.0	0.0	0.0
	21	-	0.0	2.5	1.0	-	0.0	-	-	0.0	0.0	0.0	0.0	0.0	0.0	0.0	0.0	0.0	0.0	0.0	0.0	0.0	0.0
	22	-	0.0	7.5	4.0	-	0.0	-	-	0.0	0.0	0.0	0.0	0.0	0.0	5.0	5.0	0.0	0.0	0.0	0.0	0.0	5.0
	23	-	0.0	1.5	2.0	-	0.0	-	-	0.0	0.0	0.0	0.0	0.0	0.0	0.0	0.0	6.0	0.0	7.0	0.0	0.0	2.0
	0	-	1.0	6.5	11.0	-	4.0	-	-	3.5	6.0	6.0	17.0	1.0	4.0	32.5	20.0	7.0	1.5	10.0	0.0	0.0	12.0
	1	-	17.0	18.0	14.5	-	11.0	-	-	12.0	16.0	7.0	21.0	12.0	17.0	17.0	31.0	13.0	11.0	16.0	0.0	0.0	16.0
	2	-	19.0	8.5	7.0	-	11.0	-	-	4.5	4.0	7.0	4.0	6.0	2.0	8.0	8.0	1.0	3.0	1.0	0.0	0.0	3.0
	3	-	21.0	17.5	22.0	-	7.0	-	-	7.5	15.0	18.0	20.0	33.0	46.0	28.0	22.0	31.0	23.0	41.0	0.0	0.0	28.0
	4	-	15.0	11.0	12.0	-	11.0	-	-	8.0	13.0	16.0	7.0	11.0	12.0	7.5	8.0	6.0	7.5	5.0	0.0	0.0	4.0
5	-	17.5	31.0	27.0	-	8.0	-	-	14.0	12.0	7.0	16.0	10.0	8.0	9.0	6.0	6.0	8.5	8.0	0.0	0.0	5.0	
6	-	6.5	5.0	5.5	-	11.0	-	-	37.0	13.0	5.0	24.0	4.0	3.0	1.0	4.0	3.0	3.0	5.0	0.0	0.0	3.0	
7	-	3.0	4.0	6.0	-	5.0	-	-	2.5	2.0	0.0	2.0	1.0	0.0	1.0	2.0	1.0	0.5	0.0	0.0	0.0	0.0	
8	-	1.0	2.5	3.5	-	0.0	-	-	0.0	0.0	0.0	0.0	0.0	1.0	1.0	1.0	0.0	0.0	2.0	0.0	0.0	1.0	
9	-	0.5	4.5	4.5	-	0.0	-	-	0.0	0.0	1.0	1.0	0.0	1.0	0.5	0.0	1.0	0.5	1.0	0.0	0.0	1.0	
日合計		-	101.5	120.0	120.0	-	68.0	-	-	90.5	81.0	67.0	112.0	78.0	94.0	110.5	107.0	75.0	58.5	96.0	-	80.0	
1	9-10	-	2.5	5.0	7.5	-	0.0	-	-	0.0	0.0	0.0	0.0	0.0	0.0	2.5	3.0	1.0	0.0	2.0	-	2.0	
	11	-	2.0	7.0	5.5	-	1.0	-	-	0.5	1.0	1.0	4.0	1.0	2.0	6.5	6.0	5.0	2.5	8.0	-	7.0	
	12	-	4.0	9.0	7.5	-	3.0	-	-	2.0	5.0	3.0	4.0	3.0	3.0	4.0	5.0	3.0	1.5	5.0	-	6.0	
	13	-	6.0	7.0	7.0	-	6.0	-	-	3.5	5.0	8.0	5.0	6.0	7.0	6.5	8.0	8.0	7.5	9.0	-	8.0	
	14	-	7.0	14.0	11.0	-	8.0	-	-	6.0	9.0	10.0	10.0	12.0	14.0	15.0	17.0	15.0	13.5	17.0	-	17.0	
	15	-	16.0	14.0	11.0	-	9.0	-	-	7.5	10.0	10.0	12.0	13.0	13.0	17.0	18.0	16.0	14.0	15.0	-	14.0	
	16	-	14.0	10.0	12.0	-	9.0	-	-	9.0	10.0	11.0	12.0	18.0	19.0	13.0	13.0	15.0	15.0	17.0	-	13.0	
	17	-	27.0	16.0	14.0	-	17.0	-	-	12.0	15.0	16.0	16.0	14.0	19.0	27.0	26.0	23.0	22.0	26.0	-	24.0	
	18	-	14.0	11.0	13.0	-	21.0	-	-	14.0	20.0	20.0	21.0	11.0	13.0	26.0	29.0	17.0	12.5	28.0	-	22.0	
	19	-	13.0	22.0	23.0	-	17.0	-	-	15.0	24.0	17.0	22.0	14.0	19.0	24.0	25.0	23.0	18.5	28.0	-	24.0	
	20	-	21.0	21.0	34.0	-	16.0	-	-	19.0	28.0	19.0	27.0	15.0	17.0	28.0	30.0	26.0	18.5	33.0	-	31.0	
	21	-	17.0	17.0	29.0	-	17.0	-	-	15.0	22.0	20.0	27.0	17.0	23.0	18.0	23.0	32.0	22.5	36.0	-	33.0	
	22	-	13.0	15.0	26.0	-	15.0	-	-	18.0	21.0	20.0	23.0	13.0	14.0	20.0	19.0	29.0	20.5	29.0	-	31.0	
	23	-	12.0	10.0	11.0	-	12.0	-	-	13.0	17.0	16.0	21.0	24.0	30.0	15.5	17.0	28.0	28.0	24.0	-	20.0	
	0	-	17.0	34.0	16.0	-	5.0	-	-	13.0	7.0	6.0	13.0	8.0	12.0	6.0	9.0	12.0	8.5	18.0	-	12.0	
	1	-	21.0	26.0	16.0	-	18.0	-	-	18.0	7.0	11.0	11.0	11.0	7.0	14.5	10.0	7.0	8.5	11.0	-	15.0	
	2	-	17.5	8.5	8.0	-	18.0	-	-	19.0	11.0	12.0	11.0	4.0	2.0	5.0	4.0	5.0	4.5	2.0	-	3.0	
	3	-	1.5	1.0	0.5	-	2.0	-	-	2.0	4.0	6.0	6.0	4.0	3.0	4.5	4.0	3.0	4.5	2.0	-	4.0	
	4	-	1.0	0.0	0.5	-	0.0	-	-	0.5	1.0	0.0	1.0	1.0	0.0	0.0	0.0	0.0	0.5	1.0	-	1.0	
5	-	0.5	0.0	0.0	-	0.0	-	-	0.0	0.0	1.0	0.0	0.0	0.0	0.0	0.0	0.0	0.0	0.0	-	0.0		
6	-	0.0	0.0	0.0	-	0.0	-	-	0.0	0.0	0.0	0.0	0.0	0.0	0.0	0.0	0.0	0.0	0.0	-	0.0		
7	-	0.0	0.0	0.0	-	0.0	-	-	0.0	0.0	0.0	0.0	0.0	0.0	0.0	0.0	0.0	0.0	0.0	-	0.0		
8	-	0.0	0.0	0.0	-	0.0	-	-	0.0	0.0	0.0	0.0	0.0	0.0	0.0	0.0	0.0	0.0	0.0	-	0.0		
9	-	0.0	0.5	0.0	-	0.0	-	-	0.0	0.0	0.0	0.0	0.0	0.0	0.0	0.0	0.0	0.0	0.0	-	0.0		
日合計		-	227.0	248.0	252.5	-	194.0	-	-	187.0	217.0	207.0	246.0	189.0	217.0	253.0	266.0	268.0	223.0	311.0	-	287.0	

近畿地方整備局 淀川水系 対象洪水観測所時間雨量表

洪水		S57. 7. 31																					
日	時	依那古 (65)	阿保 (51)	坂下 (63)	阿波 (52)	井之市 (水)	針 (気)	針ヶ別所 (水)	針ヶ別所 (66)	榎原 (61)	室生ダム (水)	笠間 (水)	室生 (水)	家野 (水)	名張 (気)	曾衛 (68)	曾衛 (水)	青蓮池ダム (水)	名張 (64)	国津 (水)	国見山 (気)	伊賀見 (水)	
2	9-10	-	0.0	0.0	0.0	-	0.0	-	-	0.0	0.0	0.0	0.0	0.0	0.0	0.0	0.0	0.0	0.0	0.0	0.0	0.0	0.0
	11	-	0.0	0.0	0.0	-	0.0	-	-	0.0	0.0	0.0	0.0	0.0	0.0	0.0	0.0	0.0	0.0	0.0	0.0	0.0	0.0
	12	-	0.0	0.0	0.0	-	0.0	-	-	0.0	0.0	0.0	0.0	0.0	0.0	0.0	0.0	0.0	0.0	0.0	0.0	0.0	0.0
	13	-	0.0	0.0	0.0	-	0.0	-	-	0.0	0.0	0.0	0.0	0.0	0.0	0.0	0.0	0.0	0.0	0.0	0.0	0.0	0.0
	14	-	0.0	0.0	0.0	-	0.0	-	-	0.0	0.0	0.0	0.0	0.0	0.0	0.0	0.0	0.0	0.0	0.0	0.0	0.0	0.0
	15	-	0.0	0.0	0.0	-	0.0	-	-	0.0	0.0	0.0	0.0	0.0	0.0	0.0	0.0	0.0	0.0	0.0	0.0	0.0	0.0
	16	-	0.0	0.0	0.0	-	0.0	-	-	0.0	0.0	0.0	0.0	0.0	0.0	0.0	0.0	0.0	0.0	0.0	0.0	0.0	0.0
	17	-	0.0	0.0	0.0	-	0.0	-	-	0.0	0.0	0.0	0.0	0.0	0.0	0.0	0.0	0.0	0.0	0.0	0.0	0.0	0.0
	18	-	0.0	0.0	0.0	-	0.0	-	-	0.0	0.0	0.0	0.0	0.0	0.0	0.0	0.0	0.0	0.0	0.0	0.0	0.0	0.0
	19	-	0.0	0.0	0.0	-	0.0	-	-	0.0	0.0	0.0	0.0	0.0	0.0	0.0	0.0	0.0	0.0	0.0	0.0	0.0	0.0
	20	-	0.0	0.0	0.0	-	0.0	-	-	0.0	0.0	0.0	0.0	0.0	0.0	0.0	0.0	0.0	0.0	0.0	0.0	0.0	0.0
	21	-	0.0	0.0	0.0	-	1.0	-	-	0.0	0.0	0.0	0.0	0.0	0.0	0.0	4.0	0.0	0.0	0.0	0.0	0.0	0.0
	22	-	0.0	0.0	4.0	-	6.0	-	-	5.5	3.0	1.0	1.0	1.0	1.0	2.0	7.0	3.0	2.0	2.0	1.0	2.0	2.0
	23	-	11.5	10.0	4.0	-	6.0	-	-	23.0	16.0	8.0	8.0	5.0	13.0	8.0	6.0	12.0	12.0	8.0	-	-	6.0
	0	-	9.0	9.0	6.0	-	15.0	-	-	10.0	14.0	12.0	7.0	11.0	12.0	10.5	7.0	9.0	13.0	9.0	-	-	9.0
	1	-	9.0	9.0	22.0	-	21.0	-	-	14.0	16.0	14.0	14.0	13.0	20.0	12.0	10.0	16.0	19.5	12.0	-	-	11.0
	2	-	20.0	16.0	12.0	-	25.0	-	-	23.0	23.0	24.0	17.0	18.0	18.0	27.0	11.0	13.0	17.5	12.0	-	-	13.0
	3	-	13.0	11.0	10.0	-	19.0	-	-	27.0	25.0	17.0	19.0	19.0	11.0	13.0	23.0	14.0	15.0	12.0	-	-	17.0
	4	-	12.0	18.0	13.0	-	14.0	-	-	17.5	23.0	21.0	18.0	24.0	25.0	2.0	16.0	18.0	24.0	20.0	-	-	19.0
	5	-	13.5	8.0	3.0	-	3.0	-	-	1.5	2.0	2.0	2.0	2.0	1.0	2.0	2.0	2.0	1.0	4.0	-	-	3.0
	6	-	0.5	0.5	2.0	-	7.0	-	-	5.0	3.0	4.0	3.0	1.0	2.0	7.5	2.0	3.0	3.0	3.0	-	-	2.0
7	-	5.0	3.5	10.0	-	10.0	-	-	6.5	8.0	9.0	7.0	10.0	7.0	3.0	6.0	6.0	6.0	6.0	-	-	6.0	
8	-	7.0	5.0	6.0	-	6.0	-	-	7.0	6.0	7.0	5.0	7.0	7.0	6.0	0.5	4.0	0.0	7.0	-	-	5.0	
9	-	4.5	1.0	4.0	-	1.0	-	-	1.5	3.0	5.0	1.0	2.0	1.0	0.0	0.0	0.0	2.0	2.0	-	-	1.0	
日合計		-	105.0	91.0	96.0	-	128.0	-	-	141.5	142.0	124.0	102.0	113.0	118.0	96.5	90.0	95.0	122.0	95.0	-	-	94.0
3	9-10	-	1.5	6.0	1.5	-	8.0	-	-	1.5	2.0	13.0	2.0	6.0	3.0	0.5	0.0	0.0	3.0	1.0	-	-	0.0
	11	-	9.0	14.0	18.5	-	11.0	-	-	1.5	2.0	3.0	1.0	13.0	19.0	0.0	0.0	0.0	21.5	3.0	-	-	2.0
	12	-	11.0	6.0	9.0	-	2.0	-	-	2.0	4.0	2.0	2.0	3.0	4.0	2.0	2.0	0.0	3.0	2.0	-	-	2.0
	13	-	1.0	3.5	4.0	-	0.0	-	-	1.0	1.0	0.0	2.0	2.0	1.0	2.5	2.0	0.0	0.5	0.0	-	-	0.0
	14	-	0.5	0.0	0.0	-	1.0	-	-	1.5	1.0	0.0	3.0	0.0	0.0	2.5	3.0	0.0	0.0	0.0	-	-	1.0
	15	-	0.0	0.0	0.0	-	0.0	-	-	0.0	0.0	0.0	0.0	0.0	0.0	0.0	0.0	0.0	0.0	0.0	-	-	0.0
	16	-	0.0	0.0	0.0	-	0.0	-	-	0.0	0.0	0.0	0.0	0.0	0.0	0.0	0.0	0.0	0.0	0.0	-	-	0.0
	17	-	0.5	2.5	0.0	-	0.0	-	-	2.5	1.0	1.0	3.0	1.0	2.0	1.0	1.0	3.0	1.0	3.0	-	-	1.0
	18	-	0.0	0.0	0.0	-	0.0	-	-	0.0	0.0	0.0	0.0	0.0	0.0	0.0	0.0	0.0	0.0	1.0	-	-	1.0
	19	-	0.0	0.0	0.0	-	0.0	-	-	0.0	0.0	0.0	0.0	0.0	0.0	0.0	0.0	0.0	0.0	0.0	-	-	0.0
	20	-	0.0	0.0	0.0	-	0.0	-	-	0.0	0.0	0.0	0.0	0.0	0.0	0.0	0.0	0.0	0.0	0.0	-	-	0.0
	21	-	0.0	0.0	0.0	-	0.0	-	-	0.0	0.0	0.0	0.0	0.0	0.0	0.0	0.0	0.0	0.0	0.0	-	-	0.0
	22	-	0.5	0.0	0.5	-	0.0	-	-	0.0	0.0	0.0	0.0	0.0	0.0	0.0	0.0	0.0	0.0	0.0	-	-	0.0
	23	-	0.0	1.5	0.0	-	0.0	-	-	0.0	0.0	0.0	0.0	0.0	0.0	0.0	0.0	0.0	0.0	0.0	-	-	0.0
	0	-	0.5	0.0	0.0	-	0.0	-	-	0.0	0.0	0.0	0.0	0.0	0.0	0.0	0.0	0.0	0.5	0.0	-	-	0.0
1	-	0.0	0.0	0.0	-	0.0	-	-	0.0	0.0	0.0	0.0	0.0	0.0	0.0	0.0	0.0	0.0	0.0	-	-	0.0	
2	-	0.0	0.0	0.0	-	0.0	-	-	0.0	0.0	0.0	0.0	0.0	0.0	0.0	0.0	0.0	0.0	0.0	-	-	0.0	
3	-	0.0	0.0	0.0	-	0.0	-	-	0.0	0.0	0.0	0.0	0.0	0.0	0.0	0.0	0.0	0.0	0.0	-	-	0.0	
4	-	0.0	0.0	0.0	-	0.0	-	-	0.0	0.0	0.0	0.0	0.0	0.0	0.0	0.0	0.0	0.0	0.0	-	-	0.0	
5	-	0.0	0.0	0.0	-	0.0	-	-	0.0	0.0	0.0	0.0	0.0	0.0	0.0	0.0	0.0	0.0	0.0	-	-	0.0	
6	-	0.0	0.0	0.0	-	0.0	-	-	0.0	0.0	0.0	0.0	0.0	0.0	0.0	0.0	0.0	0.0	0.0	-	-	0.0	
7	-	0.0	0.0	0.0	-	0.0	-	-	0.0	0.0	0.0	0.0	0.0	0.0	0.0	0.0	0.0	0.0	0.0	-	-	0.0	
8	-	0.0	0.0	0.0	-	0.0	-	-	0.0	0.0	0.0	0.0	0.0	0.0	0.0	0.0	0.0	0.0	0.0	-	-	0.0	
9	-	0.0	0.0	0.0	-	0.0	-	-	0.0	0.0	0.0	0.0	0.0	0.0	0.0	0.0	0.0	0.0	0.0	-	-	0.0	
日合計		-	24.5	33.5	33.5	-	22.0	-	-	10.0	11.0	19.0	13.0	25.0	29.0	8.5	8.0	3.0	29.5	10.0	-	-	7.0

近畿地方整備局 淀川水系 対象洪水観測所時間雨量表

洪水		S57. 7. 31																					
日	時	依那古 (65)	阿保 (51)	坂下 (63)	阿波 (52)	井之市 (水)	針 (気)	針ヶ別所 (水)	針ヶ別所 (66)	榎原 (61)	室生ダム (水)	笠間 (水)	室生 (水)	家野 (水)	名張 (気)	曾爾 (68)	曾爾 (水)	青蓮池ダム (水)	名張 (64)	国津 (水)	国見山 (気)	伊賀見 (水)	
4 日	9-10	-	0.0	0.0	0.0	-	0.0	-	-	0.0	0.0	0.0	0.0	0.0	0.0	0.0	0.0	0.0	0.0	0.0	0.0	0.0	0.0
	11	-	0.0	0.0	0.0	-	0.0	-	-	0.0	0.0	0.0	1.0	0.0	0.0	0.0	0.0	0.0	0.0	0.0	0.0	0.0	0.0
	12	-	0.0	0.0	0.0	-	0.0	-	-	0.0	0.0	0.0	0.0	0.0	0.0	0.0	0.0	0.0	0.0	0.0	0.0	0.0	0.0
	13	-	0.0	0.0	0.0	-	0.0	-	-	0.0	0.0	0.0	0.0	0.0	0.0	0.0	0.0	0.0	0.0	0.0	0.0	0.0	0.0
	14	-	0.0	0.0	0.0	-	0.0	-	-	0.0	0.0	0.0	0.0	0.0	0.0	0.0	0.0	0.0	0.0	0.0	0.0	0.0	0.0
	15	-	0.0	0.0	0.0	-	0.0	-	-	0.0	0.0	0.0	0.0	0.0	0.0	0.0	0.0	0.0	0.0	0.0	0.0	0.0	0.0
	16	-	0.0	0.0	0.0	-	0.0	-	-	0.0	0.0	0.0	0.0	0.0	0.0	0.0	0.0	0.0	0.0	0.0	0.0	0.0	0.0
	17	-	0.0	0.0	0.0	-	0.0	-	-	0.0	0.0	0.0	0.0	0.0	0.0	0.0	0.0	0.0	0.0	0.0	0.0	0.0	0.0
	18	-	0.0	0.0	0.0	-	0.0	-	-	0.0	0.0	0.0	0.0	0.0	0.0	0.0	0.0	0.0	0.0	0.0	0.0	0.0	0.0
	19	-	0.0	0.0	0.0	-	0.0	-	-	0.0	0.0	0.0	0.0	0.0	0.0	0.0	0.0	0.0	0.0	0.0	0.0	0.0	0.0
	20	-	0.0	0.0	0.0	-	0.0	-	-	0.0	0.0	0.0	0.0	0.0	0.0	0.0	0.0	0.0	0.0	0.0	0.0	0.0	0.0
	21	-	0.0	0.0	0.0	-	0.0	-	-	0.0	0.0	0.0	0.0	0.0	0.0	0.0	0.0	0.0	0.0	0.0	0.0	0.0	0.0
	22	-	0.0	0.0	0.0	-	0.0	-	-	0.0	0.0	0.0	0.0	0.0	0.0	0.0	0.0	0.0	0.0	0.0	0.0	0.0	0.0
	23	-	0.0	0.0	0.0	-	0.0	-	-	0.0	0.0	0.0	0.0	0.0	0.0	0.0	0.0	0.0	0.0	0.0	0.0	0.0	0.0
	0	-	0.0	0.0	0.0	-	0.0	-	-	0.0	0.0	0.0	0.0	0.0	0.0	0.0	0.0	0.0	0.0	0.0	0.0	0.0	0.0
	1	-	0.0	0.0	0.0	-	0.0	-	-	0.0	0.0	0.0	0.0	0.0	0.0	0.0	0.0	0.0	0.0	0.0	0.0	0.0	0.0
	2	-	0.0	0.0	0.0	-	0.0	-	-	0.0	0.0	0.0	0.0	0.0	0.0	0.0	0.0	0.0	0.0	0.0	0.0	0.0	0.0
	3	-	0.0	0.0	0.0	-	0.0	-	-	0.0	0.0	0.0	0.0	0.0	0.0	0.0	0.0	0.0	0.0	0.0	0.0	0.0	0.0
	4	-	0.0	0.0	0.0	-	0.0	-	-	0.0	0.0	0.0	0.0	0.0	0.0	0.0	0.0	0.0	0.0	0.0	0.0	0.0	0.0
	5	-	0.0	0.0	0.0	-	0.0	-	-	0.0	0.0	0.0	0.0	0.0	0.0	0.0	0.0	0.0	0.0	0.0	0.0	0.0	0.0
6	-	0.0	0.0	0.0	-	0.0	-	-	0.0	0.0	0.0	0.0	0.0	0.0	0.0	0.0	0.0	0.0	0.0	0.0	0.0	0.0	
7	-	0.0	0.0	0.0	-	0.0	-	-	0.0	0.0	0.0	0.0	0.0	0.0	0.0	0.0	0.0	0.0	0.0	0.0	0.0	0.0	
8	-	0.0	0.0	0.0	-	0.0	-	-	0.0	0.0	0.0	0.0	0.0	0.0	0.0	0.0	0.0	0.0	0.0	0.0	0.0	0.0	
9	-	0.0	0.0	0.0	-	0.0	-	-	0.0	0.0	0.0	0.0	0.0	0.0	0.0	0.0	0.0	0.0	0.0	0.0	0.0	0.0	
日合計		-	0.0	0.0	0.0	-	0.0	-	-	0.0	0.0	0.0	1.0	0.0	0.0	0.0	0.0	0.0	0.0	0.0	0.0	0.0	0.0
*総雨量		-	458.0	492.5	502.0	-	412.0	-	-	429.0	451.0	417.0	474.0	405.0	458.0	468.5	471.0	441.0	433.0	512.0	-	468.0	

*総雨量は一連降雨の合計

近畿地方整備局 淀川水系 対象洪水観測所時間雨量表

洪水		S57. 7. 31																				
日	時	曾衛 (気)	伊賀見 (7 2)	太郎生 (水)	太郎生 (5 7)	霧生 (水)	霧生 (5 0)	大宇陀 (水)	大宇陀 (気)	古市場 (水)	内牧 (水)	岩端 (5 9)	高見 (気)	山粕 (7 5)	桃俣 (7 1)	桃俣 (水)	土屋原 (7 3)	香野 (水)	神末 (水)	白山 (気)	粥見 (気)	黒津
31	9-10	-	0.0	-	0.0	-	0.0	0.0	0.0	0.0	0.0	0.0	0.0	-	0.0	0.0	0.0	0.0	-	0.0	0.0	0.0
	11	-	0.0	-	0.0	-	0.0	0.0	0.0	0.0	0.0	0.0	0.0	-	0.0	0.0	0.0	0.0	-	0.0	0.0	0.0
	12	-	0.0	-	0.0	-	0.0	0.0	0.0	0.0	0.0	0.0	0.0	-	0.0	0.0	0.0	0.0	-	0.0	0.0	0.0
	13	-	0.0	-	0.0	-	0.0	0.0	0.0	0.0	0.0	0.0	0.0	-	0.0	0.0	0.0	0.0	-	0.0	0.0	0.0
	14	-	0.0	-	0.0	-	0.0	0.0	0.0	0.0	0.0	0.0	0.0	-	0.0	0.0	0.0	0.0	-	0.0	0.0	0.0
	15	-	0.0	-	0.0	-	0.0	0.0	0.0	0.0	0.0	0.0	0.0	-	0.0	0.0	0.0	0.0	-	0.0	0.0	0.0
	16	-	0.0	-	0.0	-	0.0	0.0	0.0	0.0	0.0	4.0	0.0	-	0.0	0.0	0.0	0.0	-	0.0	0.0	0.0
	17	-	0.0	-	0.0	-	0.0	0.0	0.0	0.0	0.0	0.0	0.0	-	0.0	0.0	0.0	0.0	-	0.0	0.0	0.0
	18	-	0.0	-	0.0	-	0.0	0.0	0.0	0.0	0.0	0.0	0.0	-	0.0	0.0	0.0	0.0	-	0.0	0.0	0.0
	19	-	0.0	-	0.0	-	0.0	0.0	0.0	0.0	0.0	0.0	0.0	-	0.0	0.0	0.0	0.0	-	0.0	0.0	0.0
	20	-	0.0	-	0.0	-	0.0	0.0	0.0	0.0	0.0	0.0	0.0	-	0.0	0.0	0.0	0.0	-	0.0	1.0	0.0
	21	-	0.0	-	0.0	-	0.0	0.0	0.0	0.0	0.0	0.0	0.0	-	0.0	0.0	0.0	0.0	-	0.0	43.0	0.0
	22	-	0.0	-	8.5	-	0.5	0.0	0.0	0.0	0.0	0.0	0.0	-	6.0	6.0	17.5	4.0	-	6.0	15.0	0.0
	23	-	8.0	-	12.5	-	7.5	0.0	0.0	0.0	0.0	0.0	0.0	-	0.0	0.0	0.5	2.0	-	5.0	13.0	0.0
	0	-	7.0	-	28.5	-	24.0	4.0	1.0	6.0	5.0	19.0	40.0	-	26.5	33.0	26.0	29.0	-	22.0	3.0	0.0
	1	-	21.0	-	21.0	-	17.0	10.0	8.0	24.0	22.0	16.0	10.0	-	37.0	30.0	54.5	18.0	-	5.0	6.0	0.0
	2	-	8.5	-	0.5	-	33.0	3.0	2.0	3.0	4.0	4.0	10.0	-	16.5	14.0	14.5	7.0	-	2.0	8.0	1.0
	3	-	19.5	-	43.0	-	24.0	4.0	5.0	5.0	7.0	12.0	9.0	-	33.0	24.0	16.5	22.0	-	4.0	6.0	5.0
	4	-	12.0	-	3.5	-	16.0	9.0	9.0	10.0	11.0	11.0	7.5	-	14.5	17.0	20.0	4.0	-	1.0	7.0	5.0
	5	-	2.0	-	10.0	-	5.0	16.0	16.0	21.0	22.0	45.5	45.0	-	21.5	19.0	13.0	4.0	-	8.0	3.0	4.0
6	-	6.0	-	3.5	-	4.0	29.0	29.0	35.0	40.0	25.0	40.0	-	23.5	19.0	13.0	4.0	-	1.0	0.0	31.0	
7	-	3.0	-	1.5	-	0.5	6.0	10.0	6.0	3.0	0.5	4.0	-	1.0	0.0	1.5	1.0	-	3.0	1.0	28.0	
8	-	1.5	-	2.0	-	2.0	0.0	0.0	0.0	0.0	1.0	6.0	-	1.0	1.0	1.0	1.0	-	1.0	2.0	0.0	
9	-	1.5	-	2.0	-	2.0	0.0	0.0	0.0	1.0	1.5	5.0	-	1.5	2.0	1.5	2.0	-	4.0	3.0	1.0	
日合計		-	90.0	-	136.5	-	135.5	81.0	80.0	110.0	119.0	132.0	180.0	-	182.0	165.0	179.5	98.0	-	62.0	111.0	75.0
1	9-10	-	2.0	-	4.5	-	4.5	1.0	1.0	1.0	0.0	2.0	10.0	-	3.5	2.0	4.0	4.0	-	8.0	6.0	0.0
	11	-	3.0	-	8.0	-	9.0	1.0	0.0	2.0	4.0	5.0	12.0	-	7.5	6.0	6.5	9.0	-	5.0	6.0	1.0
	12	-	11.5	-	7.0	-	8.0	2.0	2.0	3.0	4.0	7.0	9.0	-	6.0	5.0	5.5	4.0	-	10.0	13.0	5.0
	13	-	7.5	-	10.0	-	11.0	3.0	4.0	3.0	5.0	7.0	9.0	-	7.0	6.0	7.5	9.0	-	13.0	19.0	4.0
	14	-	12.0	-	23.0	-	18.0	5.0	5.0	6.0	6.0	8.0	18.0	-	14.0	14.0	14.0	19.0	-	37.0	29.0	7.0
	15	-	13.0	-	16.0	-	20.0	11.0	10.0	11.0	14.0	14.0	24.0	-	22.5	21.0	23.5	20.0	-	36.0	32.0	13.0
	16	-	22.0	-	21.0	-	29.0	12.0	12.0	14.0	18.0	20.0	20.0	-	24.5	21.0	24.5	13.0	-	18.0	17.0	16.0
	17	-	13.0	-	29.0	-	28.0	10.0	10.0	12.0	14.0	14.0	23.0	-	21.5	22.0	21.0	31.0	-	14.0	35.0	11.0
	18	-	23.0	-	28.0	-	24.0	14.0	14.0	15.0	18.0	20.0	31.0	-	30.0	31.0	30.5	35.0	-	18.0	21.0	7.0
	19	-	11.0	-	28.0	-	33.0	16.0	16.0	20.0	20.0	25.0	35.0	-	32.0	29.0	30.5	33.0	-	27.0	19.0	10.0
	20	-	20.0	-	45.0	-	32.0	22.0	15.0	22.0	24.0	25.0	32.0	-	32.5	35.0	37.0	44.0	-	31.0	31.0	16.0
	21	-	36.0	-	40.0	-	37.0	23.0	20.0	23.0	24.0	28.0	34.0	-	37.5	41.0	44.5	39.0	-	39.0	45.0	18.0
	22	-	25.0	-	32.0	-	27.0	20.0	15.0	17.0	19.0	22.0	21.0	-	24.5	25.0	27.5	27.0	-	23.0	51.0	14.0
	23	-	35.0	-	17.0	-	19.0	9.0	8.0	11.0	14.0	17.0	19.0	-	22.0	21.0	22.0	19.0	-	10.0	30.0	5.0
	0	-	20.0	-	11.0	-	24.0	9.0	5.0	8.0	12.0	11.0	12.0	-	8.0	7.0	11.5	8.0	-	5.0	6.0	3.0
	1	-	20.0	-	12.0	-	32.0	14.0	7.0	7.0	9.0	11.0	14.0	-	10.0	9.0	6.5	9.0	-	5.0	2.0	16.0
	2	-	13.0	-	3.0	-	8.5	7.0	6.0	9.0	12.0	4.0	6.0	-	6.5	6.0	4.5	4.0	-	3.0	0.0	4.0
	3	-	8.0	-	2.5	-	2.0	0.0	0.0	1.0	2.0	4.5	5.0	-	7.0	6.0	6.5	4.0	-	0.0	0.0	1.0
	4	-	4.0	-	1.0	-	0.0	0.0	0.0	0.0	0.0	0.5	0.0	-	0.5	1.0	0.5	1.0	-	0.0	0.0	1.0
	5	-	3.5	-	0.0	-	0.0	0.0	0.0	0.0	0.0	0.0	0.0	-	0.0	0.0	0.0	0.0	-	0.0	0.0	0.0
6	-	0.0	-	0.0	-	0.0	0.0	0.0	0.0	0.0	0.0	0.0	-	0.0	0.0	0.0	0.0	-	0.0	0.0	0.0	
7	-	0.0	-	0.0	-	0.0	0.0	0.0	0.0	0.0	0.0	0.0	-	0.0	0.0	0.0	0.0	-	0.0	0.0	0.0	
8	-	0.0	-	0.0	-	0.0	0.0	0.0	0.0	0.0	0.0	0.0	-	0.0	0.0	0.0	0.0	-	0.0	0.0	0.0	
9	-	0.0	-	0.0	-	0.0	0.0	1.0	0.0	0.0	0.0	0.0	-	0.0	0.0	0.0	0.0	-	0.0	0.0	0.0	
日合計		-	302.5	-	338.0	-	366.0	180.0	150.0	185.0	219.0	245.5	334.0	-	317.0	308.0	328.0	332.0	-	302.0	362.0	152.0

近畿地方整備局 淀川水系 対象洪水観測所時間雨量表

洪水		S57. 7. 31																					
日	時	曾衛 (気)	伊賀見 (7 2)	太郎生 (水)	太郎生 (5 7)	霧生 (水)	霧生 (5 0)	大字陀 (気)	大字陀 (水)	古市場 (水)	内牧 (水)	岩端 (5 9)	高見 (気)	山粕 (7 5)	桃俣 (7 1)	桃俣 (水)	土屋原 (7 3)	香野 (水)	神末 (水)	白山 (気)	粥見 (気)	黒津	
2	9-10	-	0.0	-	0.0	-	0.0	0.0	0.0	1.0	0.0	0.0	0.0	-	0.0	0.0	0.0	0.0	-	0.0	0.0	0.0	
	11	-	0.0	-	0.0	-	0.0	0.0	0.0	0.0	0.0	0.0	0.0	-	0.0	0.0	0.0	0.0	-	0.0	0.0	0.0	
	12	-	0.0	-	0.0	-	0.0	0.0	0.0	0.0	0.0	0.0	0.0	-	0.0	0.0	0.0	0.0	-	0.0	0.0	0.0	
	13	-	0.0	-	0.0	-	0.0	0.0	0.0	0.0	0.0	0.0	0.0	-	0.0	0.0	0.0	0.0	-	0.0	0.0	0.0	
	14	-	0.0	-	0.0	-	0.0	0.0	0.0	0.0	0.0	0.0	0.0	-	0.0	0.0	0.0	0.0	-	0.0	0.0	0.0	
	15	-	0.0	-	0.0	-	0.0	0.0	0.0	0.0	0.0	0.0	0.0	-	0.0	0.0	0.0	0.0	-	0.0	0.0	0.0	
	16	-	0.0	-	0.0	-	0.0	0.0	0.0	0.0	0.0	0.0	0.0	-	0.0	0.0	0.0	0.0	-	0.0	0.0	0.0	
	17	-	0.0	-	0.0	-	0.0	0.0	0.0	0.0	0.0	0.0	0.0	-	0.0	0.0	0.0	0.0	-	0.0	0.0	0.0	
	18	-	0.0	-	0.0	-	0.0	0.0	0.0	0.0	0.0	0.0	0.0	-	0.0	0.0	0.0	0.0	-	0.0	0.0	0.0	
	19	-	0.0	-	0.0	-	0.0	0.0	0.0	0.0	0.0	0.0	0.0	-	0.0	0.0	0.0	0.0	-	0.0	0.0	0.0	
	20	-	0.0	-	0.0	-	0.0	0.0	0.0	0.0	0.0	0.0	0.0	-	0.0	0.0	0.0	0.0	-	0.0	0.0	0.0	
	21	-	0.0	-	0.0	-	0.0	0.0	0.0	0.0	0.0	1.0	0.0	1.0	-	0.5	0.0	0.5	0.0	-	0.0	0.0	0.0
	22	-	1.0	-	7.0	-	6.0	2.0	2.0	1.0	1.0	8.5	4.0	-	2.5	4.0	3.0	3.0	-	1.0	6.0	0.0	
	23	-	5.0	-	5.0	-	6.5	21.0	18.0	11.0	10.0	9.0	8.0	-	7.0	6.0	6.5	5.0	-	6.0	5.0	0.0	
	0	-	8.0	-	8.0	-	8.0	10.0	12.0	9.0	8.0	11.0	5.0	-	6.5	6.0	5.5	6.0	-	6.0	12.0	0.0	
	1	-	8.0	-	6.0	-	12.0	17.0	17.0	16.0	15.0	10.0	7.0	-	9.0	9.0	9.0	9.0	-	9.0	15.0	6.0	
	2	-	9.0	-	16.0	-	8.0	24.0	25.0	21.0	21.0	24.0	8.0	-	11.5	9.0	6.0	5.0	-	7.0	16.0	5.0	
	3	-	19.0	-	23.0	-	16.0	26.0	28.0	26.0	23.0	20.0	24.0	-	21.5	23.0	19.5	18.0	-	13.0	13.0	1.0	
	4	-	22.0	-	6.5	-	16.0	16.0	17.0	14.0	17.0	5.0	13.0	-	18.0	14.0	10.5	11.0	-	18.0	6.0	0.0	
	5	-	6.5	-	0.5	-	12.0	2.0	2.0	2.0	1.0	1.0	3.0	-	4.0	4.0	3.0	2.0	-	6.0	3.0	0.0	
6	-	1.5	-	3.0	-	4.0	4.0	3.0	2.0	2.0	6.0	1.0	-	1.0	1.0	0.5	1.0	-	2.0	1.0	6.0		
7	-	3.0	-	4.5	-	3.0	6.0	6.0	7.0	7.0	4.0	8.0	-	7.0	7.0	7.0	6.0	-	3.0	2.0	11.0		
8	-	6.5	-	2.0	-	7.0	7.0	5.0	3.0	4.0	3.0	2.0	-	4.0	2.0	2.5	3.0	-	4.0	1.0	4.0		
9	-	2.5	-	0.0	-	3.5	3.0	4.0	4.0	3.0	0.5	0.0	-	0.5	0.0	0.5	0.0	-	1.0	0.0	8.0		
日合計		-	92.0	-	81.5	-	96.0	138.0	139.0	117.0	113.0	102.0	84.0	-	93.0	85.0	74.0	69.0	-	76.0	80.0	41.0	
3	9-10	-	0.5	-	0.0	-	0.0	1.0	1.0	0.0	0.0	0.5	2.0	-	1.0	1.0	1.0	1.0	-	1.0	0.0	2.0	
	11	-	0.0	-	1.5	-	1.0	1.0	2.0	1.0	1.0	0.5	1.0	-	0.0	2.0	1.0	0.0	-	0.0	1.0	0.0	
	12	-	1.0	-	2.5	-	2.5	3.0	2.0	5.0	4.0	5.5	7.0	-	4.0	3.0	6.0	4.0	-	5.0	3.0	0.0	
	13	-	3.5	-	0.5	-	1.0	4.0	4.0	2.0	1.0	3.5	2.0	-	1.5	1.0	0.5	0.0	-	0.0	1.0	0.0	
	14	-	0.5	-	0.0	-	0.0	3.0	5.0	4.0	3.0	2.5	5.0	-	4.5	3.0	5.0	3.0	-	0.0	3.0	0.0	
	15	-	1.0	-	0.0	-	0.0	0.0	1.0	0.0	0.0	0.0	1.0	-	0.0	0.0	0.0	0.0	-	0.0	3.0	1.0	
	16	-	0.0	-	0.5	-	0.0	0.0	0.0	0.0	0.0	1.0	0.0	-	0.0	0.0	0.0	0.0	-	0.0	0.0	0.0	
	17	-	0.0	-	0.5	-	0.0	4.0	5.0	5.0	4.0	8.0	4.0	-	2.5	2.0	3.0	1.0	-	0.0	0.0	0.0	
	18	-	3.0	-	0.0	-	0.5	0.0	0.0	0.0	0.0	0.0	0.0	-	1.5	2.0	1.5	0.0	-	1.0	1.0	0.0	
	19	-	0.0	-	0.0	-	0.0	0.0	0.0	0.0	0.0	0.0	0.0	-	0.0	0.0	0.0	0.0	-	0.0	0.0	0.0	
	20	-	0.0	-	0.0	-	0.0	0.0	0.0	0.0	0.0	0.0	0.0	-	0.0	0.0	0.0	1.0	-	0.0	0.0	0.0	
	21	-	0.0	-	0.0	-	0.0	0.0	0.0	0.0	0.0	0.0	0.0	-	0.0	0.0	0.0	0.0	-	0.0	0.0	0.0	
	22	-	0.0	-	0.0	-	0.0	0.0	0.0	0.0	0.0	0.0	0.0	-	0.0	0.0	0.0	0.0	-	0.0	0.0	0.0	
	23	-	0.0	-	0.0	-	0.0	0.0	0.0	0.0	0.0	0.0	0.0	-	0.0	0.0	0.0	0.0	-	0.0	0.0	1.0	
	0	-	0.0	-	0.0	-	0.0	0.0	0.0	0.0	0.0	0.0	0.0	-	0.0	0.0	0.0	0.0	-	0.0	0.0	0.0	
	1	-	0.0	-	0.0	-	0.0	0.0	0.0	0.0	0.0	0.0	0.0	-	0.0	0.0	0.0	0.0	-	0.0	0.0	0.0	
	2	-	0.5	-	0.0	-	0.0	0.0	0.0	0.0	0.0	0.0	0.0	-	0.0	0.0	0.0	0.0	-	0.0	0.0	0.0	
	3	-	0.0	-	0.0	-	0.0	0.0	0.0	0.0	0.0	0.0	0.0	-	0.0	0.0	0.0	0.0	-	0.0	0.0	0.0	
	4	-	0.0	-	0.0	-	0.0	0.0	0.0	0.0	0.0	0.0	0.0	-	0.0	0.0	0.0	0.0	-	0.0	0.0	0.0	
	5	-	0.0	-	0.0	-	0.0	0.0	0.0	0.0	0.0	0.0	0.0	-	0.0	0.0	0.0	0.0	-	0.0	0.0	0.0	
6	-	0.0	-	0.0	-	0.0	0.0	0.0	0.0	0.0	0.0	0.0	-	0.0	0.0	0.0	0.0	-	0.0	0.0	0.0		
7	-	0.0	-	0.0	-	0.0	0.0	0.0	0.0	0.0	0.0	0.0	-	0.0	0.0	0.0	0.0	-	0.0	0.0	0.0		
8	-	0.0	-	0.0	-	0.0	0.0	0.0	0.0	0.0	0.0	0.0	-	0.0	0.0	0.0	0.0	-	0.0	0.0	0.0		
9	-	0.0	-	0.0	-	0.0	0.0	0.0	0.0	0.0	0.0	0.0	-	0.0	0.0	0.0	0.0	-	0.0	0.0	0.0		
日合計		-	10.0	-	5.5	-	5.0	16.0	20.0	17.0	13.0	21.5	22.0	-	15.0	14.0	18.0	10.0	-	7.0	12.0	4.0	

近畿地方整備局 淀川水系 対象洪水観測所時間雨量表

洪水		S57. 7. 31																				
日	時	曾爾 (気)	伊賀見 (7.2)	太郎生 (水)	太郎生 (5.7)	霧生 (水)	霧生 (5.0)	大宇陀 (気)	大宇陀 (水)	古市場 (水)	内牧 (水)	岩端 (5.9)	高見 (気)	山粕 (7.5)	桃俣 (7.1)	桃俣 (水)	土屋原 (7.3)	香野 (水)	神末 (水)	白山 (気)	粥見 (気)	黒津
4 日	9-10	-	0.0	-	0.0	-	0.0	0.0	0.0	0.0	0.0	0.0	0.0	-	0.0	0.0	0.0	0.0	-	0.0	0.0	0.0
	11	-	0.0	-	0.0	-	0.0	0.0	0.0	0.0	0.0	0.0	0.0	-	0.0	0.0	0.0	0.0	-	0.0	0.0	0.0
	12	-	0.0	-	0.0	-	0.0	0.0	0.0	0.0	0.0	0.0	0.0	-	0.0	0.0	0.0	0.0	-	0.0	0.0	0.0
	13	-	0.0	-	0.0	-	0.0	0.0	0.0	0.0	0.0	0.0	0.0	-	0.0	0.0	0.0	0.0	-	0.0	0.0	0.0
	14	-	0.0	-	0.0	-	0.0	0.0	0.0	0.0	0.0	0.0	0.0	-	0.0	0.0	0.0	0.0	-	0.0	0.0	0.0
	15	-	0.0	-	0.0	-	0.0	0.0	0.0	0.0	0.0	0.0	0.0	-	0.0	0.0	0.0	0.0	-	0.0	0.0	0.0
	16	-	0.0	-	0.0	-	0.0	0.0	0.0	0.0	0.0	0.0	0.0	-	0.0	0.0	0.0	0.0	-	0.0	0.0	0.0
	17	-	0.0	-	0.0	-	0.0	0.0	0.0	0.0	0.0	0.0	0.0	-	0.0	0.0	0.0	0.0	-	0.0	0.0	0.0
	18	-	0.0	-	0.0	-	0.0	0.0	0.0	0.0	0.0	0.0	0.0	-	0.0	0.0	0.0	0.0	-	0.0	0.0	0.0
	19	-	0.0	-	0.0	-	0.0	0.0	0.0	0.0	0.0	0.0	0.0	-	0.0	0.0	0.0	0.0	-	0.0	0.0	0.0
	20	-	0.0	-	0.0	-	0.0	0.0	0.0	0.0	0.0	0.0	0.0	-	0.0	0.0	0.0	0.0	-	0.0	0.0	0.0
	21	-	0.0	-	0.0	-	0.0	0.0	0.0	0.0	0.0	0.0	0.0	-	0.0	0.0	0.0	0.0	-	0.0	0.0	0.0
	22	-	0.0	-	0.0	-	0.0	0.0	0.0	0.0	0.0	0.0	0.0	-	0.0	0.0	0.0	0.0	-	0.0	0.0	0.0
	23	-	0.0	-	0.0	-	0.0	0.0	0.0	0.0	0.0	0.0	0.0	-	0.0	0.0	0.0	0.0	-	0.0	0.0	0.0
	0	-	0.0	-	0.0	-	0.0	0.0	0.0	0.0	0.0	0.0	0.0	-	0.0	0.0	0.0	0.0	-	0.0	0.0	0.0
	1	-	0.0	-	0.0	-	0.0	0.0	0.0	0.0	0.0	0.0	0.0	-	0.0	0.0	0.0	0.0	-	0.0	0.0	0.0
	2	-	0.0	-	0.0	-	0.0	0.0	0.0	0.0	0.0	0.0	0.0	-	0.0	0.0	0.0	0.0	-	0.0	0.0	0.0
	3	-	0.0	-	0.0	-	0.0	0.0	0.0	0.0	0.0	0.0	0.0	-	0.0	0.0	0.0	0.0	-	0.0	0.0	0.0
	4	-	0.0	-	0.0	-	0.0	0.0	0.0	0.0	0.0	0.0	0.0	-	0.0	0.0	0.0	0.0	-	0.0	0.0	0.0
	5	-	0.0	-	0.0	-	0.0	0.0	0.0	0.0	0.0	0.0	0.0	-	0.0	0.0	0.0	0.0	-	0.0	0.0	0.0
6	-	0.0	-	0.0	-	0.0	0.0	0.0	0.0	0.0	0.0	0.0	-	0.0	0.0	0.0	0.0	-	0.0	0.0	0.0	
7	-	0.0	-	0.0	-	0.0	0.0	0.0	0.0	0.0	0.0	0.0	-	0.0	0.0	0.0	0.0	-	0.0	0.0	0.0	
8	-	0.0	-	0.0	-	0.0	0.0	0.0	0.0	0.0	0.0	0.0	-	0.0	0.0	0.0	0.0	-	0.0	0.0	0.0	
9	-	0.0	-	0.0	-	0.0	0.0	0.0	0.0	0.0	0.0	0.0	-	0.0	0.0	0.0	0.0	-	0.0	0.0	0.0	
日合計		-	0.0	-	0.0	-	0.0	0.0	0.0	0.0	0.0	0.0	-	0.0	0.0	0.0	0.0	0.0	-	0.0	0.0	0.0
*総雨量		-	494.5	-	561.5	-	602.5	415.0	389.0	429.0	464.0	501.0	620.0	-	607.0	572.0	599.5	509.0	-	447.0	565.0	272.0

*総雨量は一連降雨の合計

近畿地方整備局 淀川水系 対象洪水観測所時間雨量表

洪水		S57.7.31																				
日	時	大鳥居	笠取	高井	室生	三栖	神吉	桂	中川	北大河原	湯船	東別院	本梅	殿田	岩山	小田原	朝宮	南新田	大河原	大峯	高原	愛宕山
31 日	9-10	0.0	-	0.0	-	-	-	-	-	-	-	-	-	-	-	-	-	-	-	-	-	-
	11	0.0	-	0.0	-	-	-	-	-	-	-	-	-	-	-	-	-	-	-	-	-	-
	12	0.0	-	0.0	-	-	-	-	-	-	-	-	-	-	-	-	-	-	-	-	-	-
	13	0.0	-	0.0	-	-	-	-	-	-	-	-	-	-	-	-	-	-	-	-	-	-
	14	0.0	-	0.0	-	-	-	-	-	-	-	-	-	-	-	-	-	-	-	-	-	-
	15	0.0	-	0.0	-	-	-	-	-	-	-	-	-	-	-	-	-	-	-	-	-	-
	16	0.0	-	3.5	-	-	-	-	-	-	-	-	-	-	-	-	-	-	-	-	-	-
	17	0.0	-	0.0	-	-	-	-	-	-	-	-	-	-	-	-	-	-	-	-	-	-
	18	0.0	-	0.0	-	-	-	-	-	-	-	-	-	-	-	-	-	-	-	-	-	-
	19	0.0	-	0.0	-	-	-	-	-	-	-	-	-	-	-	-	-	-	-	-	-	-
	20	0.0	-	0.0	-	-	-	-	-	-	-	-	-	-	-	-	-	-	-	-	-	-
	21	0.0	-	0.5	-	-	-	-	-	-	-	-	-	-	-	-	-	-	-	-	-	-
	22	0.0	-	0.0	-	-	-	-	-	-	-	-	-	-	-	-	-	-	-	-	-	-
	23	0.0	-	0.0	-	-	-	-	-	-	-	-	-	-	-	-	-	-	-	-	-	-
	0	0.0	-	3.5	-	-	-	-	-	-	-	-	-	-	-	-	-	-	-	-	-	-
	1	0.0	-	16.0	-	-	-	-	-	-	-	-	-	-	-	-	-	-	-	-	-	-
	2	5.0	-	5.0	-	-	-	-	-	-	-	-	-	-	-	-	-	-	-	-	-	-
	3	7.0	-	8.0	-	-	-	-	-	-	-	-	-	-	-	-	-	-	-	-	-	-
	4	5.0	-	11.0	-	-	-	-	-	-	-	-	-	-	-	-	-	-	-	-	-	-
	5	22.0	-	18.0	-	-	-	-	-	-	-	-	-	-	-	-	-	-	-	-	-	-
6	36.0	-	40.0	-	-	-	-	-	-	-	-	-	-	-	-	-	-	-	-	-	-	
7	14.0	-	4.0	-	-	-	-	-	-	-	-	-	-	-	-	-	-	-	-	-	-	
8	1.0	-	0.5	-	-	-	-	-	-	-	-	-	-	-	-	-	-	-	-	-	-	
9	0.0	-	0.5	-	-	-	-	-	-	-	-	-	-	-	-	-	-	-	-	-	-	
日合計		90.0	-	110.5	-	-	-	-	-	-	-	-	-	-	-	-	-	-	-	-	-	-
1 日	9-10	2.0	-	0.0	-	-	-	-	-	-	-	-	-	-	-	-	-	-	-	-	-	
	11	1.0	-	1.0	-	-	-	-	-	-	-	-	-	-	-	-	-	-	-	-	-	
	12	6.0	-	4.0	-	-	-	-	-	-	-	-	-	-	-	-	-	-	-	-	-	
	13	8.0	-	5.0	-	-	-	-	-	-	-	-	-	-	-	-	-	-	-	-	-	
	14	8.0	-	7.0	-	-	-	-	-	-	-	-	-	-	-	-	-	-	-	-	-	
	15	9.0	-	11.0	-	-	-	-	-	-	-	-	-	-	-	-	-	-	-	-	-	
	16	11.0	-	17.0	-	-	-	-	-	-	-	-	-	-	-	-	-	-	-	-	-	
	17	6.0	-	15.0	-	-	-	-	-	-	-	-	-	-	-	-	-	-	-	-	-	
	18	5.0	-	20.0	-	-	-	-	-	-	-	-	-	-	-	-	-	-	-	-	-	
	19	14.0	-	20.0	-	-	-	-	-	-	-	-	-	-	-	-	-	-	-	-	-	
	20	25.0	-	28.0	-	-	-	-	-	-	-	-	-	-	-	-	-	-	-	-	-	
	21	33.0	-	31.0	-	-	-	-	-	-	-	-	-	-	-	-	-	-	-	-	-	
	22	37.0	-	24.0	-	-	-	-	-	-	-	-	-	-	-	-	-	-	-	-	-	
	23	26.0	-	18.5	-	-	-	-	-	-	-	-	-	-	-	-	-	-	-	-	-	
	0	9.0	-	11.5	-	-	-	-	-	-	-	-	-	-	-	-	-	-	-	-	-	
	1	24.0	-	12.0	-	-	-	-	-	-	-	-	-	-	-	-	-	-	-	-	-	
	2	10.0	-	17.0	-	-	-	-	-	-	-	-	-	-	-	-	-	-	-	-	-	
	3	2.0	-	2.5	-	-	-	-	-	-	-	-	-	-	-	-	-	-	-	-	-	
	4	4.0	-	0.0	-	-	-	-	-	-	-	-	-	-	-	-	-	-	-	-	-	
	5	1.0	-	0.0	-	-	-	-	-	-	-	-	-	-	-	-	-	-	-	-	-	
6	0.0	-	0.0	-	-	-	-	-	-	-	-	-	-	-	-	-	-	-	-	-		
7	0.0	-	0.0	-	-	-	-	-	-	-	-	-	-	-	-	-	-	-	-	-		
8	0.0	-	0.0	-	-	-	-	-	-	-	-	-	-	-	-	-	-	-	-	-		
9	0.0	-	0.0	-	-	-	-	-	-	-	-	-	-	-	-	-	-	-	-	-		
日合計		241.0	-	244.5	-	-	-	-	-	-	-	-	-	-	-	-	-	-	-	-	-	

近畿地方整備局 淀川水系 対象洪水観測所時間雨量表

洪水		S57. 7. 31																				
日	時	大鳥居	笠取	高井	室生	三栖	神吉	桂	中川	北大河原	湯船	東別院	本梅	殿田	岩山	小田原	朝宮	南新田	大河原	大峯	高原	愛宕山
2	9-10	0.0	-	0.0	-	-	-	-	-	-	-	-	-	-	-	-	-	-	-	-	-	-
	11	0.0	-	0.0	-	-	-	-	-	-	-	-	-	-	-	-	-	-	-	-	-	-
	12	0.0	-	0.0	-	-	-	-	-	-	-	-	-	-	-	-	-	-	-	-	-	-
	13	0.0	-	0.0	-	-	-	-	-	-	-	-	-	-	-	-	-	-	-	-	-	-
	14	0.0	-	0.0	-	-	-	-	-	-	-	-	-	-	-	-	-	-	-	-	-	-
	15	0.0	-	0.0	-	-	-	-	-	-	-	-	-	-	-	-	-	-	-	-	-	-
	16	0.0	-	0.0	-	-	-	-	-	-	-	-	-	-	-	-	-	-	-	-	-	-
	17	0.0	-	0.0	-	-	-	-	-	-	-	-	-	-	-	-	-	-	-	-	-	-
	18	0.0	-	0.0	-	-	-	-	-	-	-	-	-	-	-	-	-	-	-	-	-	-
	19	0.0	-	0.0	-	-	-	-	-	-	-	-	-	-	-	-	-	-	-	-	-	-
	20	0.0	-	0.0	-	-	-	-	-	-	-	-	-	-	-	-	-	-	-	-	-	-
	21	0.0	-	0.0	-	-	-	-	-	-	-	-	-	-	-	-	-	-	-	-	-	-
	22	0.0	-	1.5	-	-	-	-	-	-	-	-	-	-	-	-	-	-	-	-	-	-
	23	0.0	-	14.0	-	-	-	-	-	-	-	-	-	-	-	-	-	-	-	-	-	-
	0	2.0	-	10.0	-	-	-	-	-	-	-	-	-	-	-	-	-	-	-	-	-	-
	1	4.0	-	20.0	-	-	-	-	-	-	-	-	-	-	-	-	-	-	-	-	-	-
	2	5.0	-	20.0	-	-	-	-	-	-	-	-	-	-	-	-	-	-	-	-	-	-
	3	1.0	-	24.0	-	-	-	-	-	-	-	-	-	-	-	-	-	-	-	-	-	-
	4	0.0	-	15.0	-	-	-	-	-	-	-	-	-	-	-	-	-	-	-	-	-	-
	5	0.0	-	1.0	-	-	-	-	-	-	-	-	-	-	-	-	-	-	-	-	-	-
6	4.0	-	2.0	-	-	-	-	-	-	-	-	-	-	-	-	-	-	-	-	-	-	
7	11.0	-	8.0	-	-	-	-	-	-	-	-	-	-	-	-	-	-	-	-	-	-	
8	6.0	-	5.0	-	-	-	-	-	-	-	-	-	-	-	-	-	-	-	-	-	-	
9	4.0	-	0.0	-	-	-	-	-	-	-	-	-	-	-	-	-	-	-	-	-	-	
日合計		37.0	-	120.5	-	-	-	-	-	-	-	-	-	-	-	-	-	-	-	-	-	-
3	9-10	5.0	-	1.0	-	-	-	-	-	-	-	-	-	-	-	-	-	-	-	-	-	-
	11	1.0	-	0.0	-	-	-	-	-	-	-	-	-	-	-	-	-	-	-	-	-	-
	12	1.0	-	3.5	-	-	-	-	-	-	-	-	-	-	-	-	-	-	-	-	-	-
	13	0.0	-	1.0	-	-	-	-	-	-	-	-	-	-	-	-	-	-	-	-	-	-
	14	0.0	-	3.5	-	-	-	-	-	-	-	-	-	-	-	-	-	-	-	-	-	-
	15	0.0	-	0.0	-	-	-	-	-	-	-	-	-	-	-	-	-	-	-	-	-	-
	16	0.0	-	0.0	-	-	-	-	-	-	-	-	-	-	-	-	-	-	-	-	-	-
	17	0.0	-	3.0	-	-	-	-	-	-	-	-	-	-	-	-	-	-	-	-	-	-
	18	0.0	-	0.0	-	-	-	-	-	-	-	-	-	-	-	-	-	-	-	-	-	-
	19	0.0	-	0.0	-	-	-	-	-	-	-	-	-	-	-	-	-	-	-	-	-	-
	20	0.0	-	0.0	-	-	-	-	-	-	-	-	-	-	-	-	-	-	-	-	-	-
	21	0.0	-	0.0	-	-	-	-	-	-	-	-	-	-	-	-	-	-	-	-	-	-
	22	0.0	-	0.0	-	-	-	-	-	-	-	-	-	-	-	-	-	-	-	-	-	-
	23	0.0	-	0.0	-	-	-	-	-	-	-	-	-	-	-	-	-	-	-	-	-	-
	0	0.0	-	0.0	-	-	-	-	-	-	-	-	-	-	-	-	-	-	-	-	-	-
	1	0.0	-	0.0	-	-	-	-	-	-	-	-	-	-	-	-	-	-	-	-	-	-
	2	0.0	-	0.0	-	-	-	-	-	-	-	-	-	-	-	-	-	-	-	-	-	-
	3	0.0	-	0.0	-	-	-	-	-	-	-	-	-	-	-	-	-	-	-	-	-	-
	4	0.0	-	0.0	-	-	-	-	-	-	-	-	-	-	-	-	-	-	-	-	-	-
	5	0.0	-	0.0	-	-	-	-	-	-	-	-	-	-	-	-	-	-	-	-	-	-
6	0.0	-	0.0	-	-	-	-	-	-	-	-	-	-	-	-	-	-	-	-	-	-	
7	0.0	-	0.0	-	-	-	-	-	-	-	-	-	-	-	-	-	-	-	-	-	-	
8	0.0	-	0.0	-	-	-	-	-	-	-	-	-	-	-	-	-	-	-	-	-	-	
9	0.0	-	0.0	-	-	-	-	-	-	-	-	-	-	-	-	-	-	-	-	-	-	
日合計		7.0	-	12.0	-	-	-	-	-	-	-	-	-	-	-	-	-	-	-	-	-	-

近畿地方整備局 淀川水系 対象洪水観測所時間雨量表

洪水		S57. 7. 31																				
日	時	大鳥居	笠取	高井	室生	三栖	神吉	桂	中川	北大河原	湯船	東別院	本梅	殿田	岩山	小田原	朝宮	南新田	大河原	大峯	高原	愛宕山
4 日	9-10	0.0	-	0.0	-	-	-	-	-	-	-	-	-	-	-	-	-	-	-	-	-	-
	11	0.0	-	0.0	-	-	-	-	-	-	-	-	-	-	-	-	-	-	-	-	-	-
	12	0.0	-	0.0	-	-	-	-	-	-	-	-	-	-	-	-	-	-	-	-	-	-
	13	0.0	-	0.0	-	-	-	-	-	-	-	-	-	-	-	-	-	-	-	-	-	-
	14	0.0	-	0.0	-	-	-	-	-	-	-	-	-	-	-	-	-	-	-	-	-	-
	15	0.0	-	0.0	-	-	-	-	-	-	-	-	-	-	-	-	-	-	-	-	-	-
	16	0.0	-	0.0	-	-	-	-	-	-	-	-	-	-	-	-	-	-	-	-	-	-
	17	0.0	-	0.0	-	-	-	-	-	-	-	-	-	-	-	-	-	-	-	-	-	-
	18	0.0	-	0.0	-	-	-	-	-	-	-	-	-	-	-	-	-	-	-	-	-	-
	19	0.0	-	0.0	-	-	-	-	-	-	-	-	-	-	-	-	-	-	-	-	-	-
	20	0.0	-	0.0	-	-	-	-	-	-	-	-	-	-	-	-	-	-	-	-	-	-
	21	0.0	-	0.0	-	-	-	-	-	-	-	-	-	-	-	-	-	-	-	-	-	-
	22	0.0	-	0.0	-	-	-	-	-	-	-	-	-	-	-	-	-	-	-	-	-	-
	23	0.0	-	0.0	-	-	-	-	-	-	-	-	-	-	-	-	-	-	-	-	-	-
	0	0.0	-	0.0	-	-	-	-	-	-	-	-	-	-	-	-	-	-	-	-	-	-
	1	0.0	-	0.0	-	-	-	-	-	-	-	-	-	-	-	-	-	-	-	-	-	-
	2	0.0	-	0.0	-	-	-	-	-	-	-	-	-	-	-	-	-	-	-	-	-	-
	3	0.0	-	0.0	-	-	-	-	-	-	-	-	-	-	-	-	-	-	-	-	-	-
	4	0.0	-	0.0	-	-	-	-	-	-	-	-	-	-	-	-	-	-	-	-	-	-
	5	0.0	-	0.0	-	-	-	-	-	-	-	-	-	-	-	-	-	-	-	-	-	-
6	0.0	-	0.0	-	-	-	-	-	-	-	-	-	-	-	-	-	-	-	-	-	-	
7	0.0	-	0.0	-	-	-	-	-	-	-	-	-	-	-	-	-	-	-	-	-	-	
8	0.0	-	0.0	-	-	-	-	-	-	-	-	-	-	-	-	-	-	-	-	-	-	
9	0.0	-	0.0	-	-	-	-	-	-	-	-	-	-	-	-	-	-	-	-	-	-	
日合計		0.0	-	0.0	-	-	-	-	-	-	-	-	-	-	-	-	-	-	-	-	-	-
*総雨量		375.0	-	487.5	-	-	-	-	-	-	-	-	-	-	-	-	-	-	-	-	-	-

*総雨量は一連降雨の合計

近畿地方整備局 淀川水系 対象洪水観測所時間雨量表

洪水		S57. 7. 31																				
日	時	魚谷峠	平野	水口	勅旨	小原	笠取山	天理	鷺家口	世木堰堤	荒神橋	東本梅										
31 日	9-10	-	-	-	-	-	-	-	-	-	-	-	-	-	-	-	-	-	-	-	-	-
	11	-	-	-	-	-	-	-	-	-	-	-	-	-	-	-	-	-	-	-	-	-
	12	-	-	-	-	-	-	-	-	-	-	-	-	-	-	-	-	-	-	-	-	-
	13	-	-	-	-	-	-	-	-	-	-	-	-	-	-	-	-	-	-	-	-	-
	14	-	-	-	-	-	-	-	-	-	-	-	-	-	-	-	-	-	-	-	-	-
	15	-	-	-	-	-	-	-	-	-	-	-	-	-	-	-	-	-	-	-	-	-
	16	-	-	-	-	-	-	-	-	-	-	-	-	-	-	-	-	-	-	-	-	-
	17	-	-	-	-	-	-	-	-	-	-	-	-	-	-	-	-	-	-	-	-	-
	18	-	-	-	-	-	-	-	-	-	-	-	-	-	-	-	-	-	-	-	-	-
	19	-	-	-	-	-	-	-	-	-	-	-	-	-	-	-	-	-	-	-	-	-
	20	-	-	-	-	-	-	-	-	-	-	-	-	-	-	-	-	-	-	-	-	-
	21	-	-	-	-	-	-	-	-	-	-	-	-	-	-	-	-	-	-	-	-	-
	22	-	-	-	-	-	-	-	-	-	-	-	-	-	-	-	-	-	-	-	-	-
	23	-	-	-	-	-	-	-	-	-	-	-	-	-	-	-	-	-	-	-	-	-
	0	-	-	-	-	-	-	-	-	-	-	-	-	-	-	-	-	-	-	-	-	-
	1	-	-	-	-	-	-	-	-	-	-	-	-	-	-	-	-	-	-	-	-	-
	2	-	-	-	-	-	-	-	-	-	-	-	-	-	-	-	-	-	-	-	-	-
	3	-	-	-	-	-	-	-	-	-	-	-	-	-	-	-	-	-	-	-	-	-
	4	-	-	-	-	-	-	-	-	-	-	-	-	-	-	-	-	-	-	-	-	-
	5	-	-	-	-	-	-	-	-	-	-	-	-	-	-	-	-	-	-	-	-	-
6	-	-	-	-	-	-	-	-	-	-	-	-	-	-	-	-	-	-	-	-	-	
7	-	-	-	-	-	-	-	-	-	-	-	-	-	-	-	-	-	-	-	-	-	
8	-	-	-	-	-	-	-	-	-	-	-	-	-	-	-	-	-	-	-	-	-	
9	-	-	-	-	-	-	-	-	-	-	-	-	-	-	-	-	-	-	-	-	-	
日合計		-	-	-	-	-	-	-	-	-	-	-	-	-	-	-	-	-	-	-	-	
1 日	9-10	-	-	-	-	-	-	-	-	-	-	-	-	-	-	-	-	-	-	-	-	
	11	-	-	-	-	-	-	-	-	-	-	-	-	-	-	-	-	-	-	-	-	
	12	-	-	-	-	-	-	-	-	-	-	-	-	-	-	-	-	-	-	-	-	
	13	-	-	-	-	-	-	-	-	-	-	-	-	-	-	-	-	-	-	-	-	
	14	-	-	-	-	-	-	-	-	-	-	-	-	-	-	-	-	-	-	-	-	
	15	-	-	-	-	-	-	-	-	-	-	-	-	-	-	-	-	-	-	-	-	
	16	-	-	-	-	-	-	-	-	-	-	-	-	-	-	-	-	-	-	-	-	
	17	-	-	-	-	-	-	-	-	-	-	-	-	-	-	-	-	-	-	-	-	
	18	-	-	-	-	-	-	-	-	-	-	-	-	-	-	-	-	-	-	-	-	
	19	-	-	-	-	-	-	-	-	-	-	-	-	-	-	-	-	-	-	-	-	
	20	-	-	-	-	-	-	-	-	-	-	-	-	-	-	-	-	-	-	-	-	
	21	-	-	-	-	-	-	-	-	-	-	-	-	-	-	-	-	-	-	-	-	
	22	-	-	-	-	-	-	-	-	-	-	-	-	-	-	-	-	-	-	-	-	
	23	-	-	-	-	-	-	-	-	-	-	-	-	-	-	-	-	-	-	-	-	
	0	-	-	-	-	-	-	-	-	-	-	-	-	-	-	-	-	-	-	-	-	
	1	-	-	-	-	-	-	-	-	-	-	-	-	-	-	-	-	-	-	-	-	
	2	-	-	-	-	-	-	-	-	-	-	-	-	-	-	-	-	-	-	-	-	
	3	-	-	-	-	-	-	-	-	-	-	-	-	-	-	-	-	-	-	-	-	
	4	-	-	-	-	-	-	-	-	-	-	-	-	-	-	-	-	-	-	-	-	
	5	-	-	-	-	-	-	-	-	-	-	-	-	-	-	-	-	-	-	-	-	
6	-	-	-	-	-	-	-	-	-	-	-	-	-	-	-	-	-	-	-	-		
7	-	-	-	-	-	-	-	-	-	-	-	-	-	-	-	-	-	-	-	-		
8	-	-	-	-	-	-	-	-	-	-	-	-	-	-	-	-	-	-	-	-		
9	-	-	-	-	-	-	-	-	-	-	-	-	-	-	-	-	-	-	-	-		
日合計		-	-	-	-	-	-	-	-	-	-	-	-	-	-	-	-	-	-	-	-	

近畿地方整備局 淀川水系 対象洪水観測所時間雨量表

洪水		S57. 7. 31																				
日	時	魚谷峠	平野	水口	勅旨	小原	笠取山	天理	鷺家口	世木堰堤	荒神橋	東本梅										
2 日	9-10	-	-	-	-	-	-	-	-	-	-	-	-	-	-	-	-	-	-	-	-	-
	11	-	-	-	-	-	-	-	-	-	-	-	-	-	-	-	-	-	-	-	-	-
	12	-	-	-	-	-	-	-	-	-	-	-	-	-	-	-	-	-	-	-	-	-
	13	-	-	-	-	-	-	-	-	-	-	-	-	-	-	-	-	-	-	-	-	-
	14	-	-	-	-	-	-	-	-	-	-	-	-	-	-	-	-	-	-	-	-	-
	15	-	-	-	-	-	-	-	-	-	-	-	-	-	-	-	-	-	-	-	-	-
	16	-	-	-	-	-	-	-	-	-	-	-	-	-	-	-	-	-	-	-	-	-
	17	-	-	-	-	-	-	-	-	-	-	-	-	-	-	-	-	-	-	-	-	-
	18	-	-	-	-	-	-	-	-	-	-	-	-	-	-	-	-	-	-	-	-	-
	19	-	-	-	-	-	-	-	-	-	-	-	-	-	-	-	-	-	-	-	-	-
	20	-	-	-	-	-	-	-	-	-	-	-	-	-	-	-	-	-	-	-	-	-
	21	-	-	-	-	-	-	-	-	-	-	-	-	-	-	-	-	-	-	-	-	-
	22	-	-	-	-	-	-	-	-	-	-	-	-	-	-	-	-	-	-	-	-	-
	23	-	-	-	-	-	-	-	-	-	-	-	-	-	-	-	-	-	-	-	-	-
	0	-	-	-	-	-	-	-	-	-	-	-	-	-	-	-	-	-	-	-	-	-
	1	-	-	-	-	-	-	-	-	-	-	-	-	-	-	-	-	-	-	-	-	-
	2	-	-	-	-	-	-	-	-	-	-	-	-	-	-	-	-	-	-	-	-	-
	3	-	-	-	-	-	-	-	-	-	-	-	-	-	-	-	-	-	-	-	-	-
	4	-	-	-	-	-	-	-	-	-	-	-	-	-	-	-	-	-	-	-	-	-
	5	-	-	-	-	-	-	-	-	-	-	-	-	-	-	-	-	-	-	-	-	-
6	-	-	-	-	-	-	-	-	-	-	-	-	-	-	-	-	-	-	-	-	-	
7	-	-	-	-	-	-	-	-	-	-	-	-	-	-	-	-	-	-	-	-	-	
8	-	-	-	-	-	-	-	-	-	-	-	-	-	-	-	-	-	-	-	-	-	
9	-	-	-	-	-	-	-	-	-	-	-	-	-	-	-	-	-	-	-	-	-	
日合計		-	-	-	-	-	-	-	-	-	-	-	-	-	-	-	-	-	-	-	-	-
3 日	9-10	-	-	-	-	-	-	-	-	-	-	-	-	-	-	-	-	-	-	-	-	-
	11	-	-	-	-	-	-	-	-	-	-	-	-	-	-	-	-	-	-	-	-	-
	12	-	-	-	-	-	-	-	-	-	-	-	-	-	-	-	-	-	-	-	-	-
	13	-	-	-	-	-	-	-	-	-	-	-	-	-	-	-	-	-	-	-	-	-
	14	-	-	-	-	-	-	-	-	-	-	-	-	-	-	-	-	-	-	-	-	-
	15	-	-	-	-	-	-	-	-	-	-	-	-	-	-	-	-	-	-	-	-	-
	16	-	-	-	-	-	-	-	-	-	-	-	-	-	-	-	-	-	-	-	-	-
	17	-	-	-	-	-	-	-	-	-	-	-	-	-	-	-	-	-	-	-	-	-
	18	-	-	-	-	-	-	-	-	-	-	-	-	-	-	-	-	-	-	-	-	-
	19	-	-	-	-	-	-	-	-	-	-	-	-	-	-	-	-	-	-	-	-	-
	20	-	-	-	-	-	-	-	-	-	-	-	-	-	-	-	-	-	-	-	-	-
	21	-	-	-	-	-	-	-	-	-	-	-	-	-	-	-	-	-	-	-	-	-
	22	-	-	-	-	-	-	-	-	-	-	-	-	-	-	-	-	-	-	-	-	-
	23	-	-	-	-	-	-	-	-	-	-	-	-	-	-	-	-	-	-	-	-	-
	0	-	-	-	-	-	-	-	-	-	-	-	-	-	-	-	-	-	-	-	-	-
	1	-	-	-	-	-	-	-	-	-	-	-	-	-	-	-	-	-	-	-	-	-
	2	-	-	-	-	-	-	-	-	-	-	-	-	-	-	-	-	-	-	-	-	-
	3	-	-	-	-	-	-	-	-	-	-	-	-	-	-	-	-	-	-	-	-	-
	4	-	-	-	-	-	-	-	-	-	-	-	-	-	-	-	-	-	-	-	-	-
	5	-	-	-	-	-	-	-	-	-	-	-	-	-	-	-	-	-	-	-	-	-
6	-	-	-	-	-	-	-	-	-	-	-	-	-	-	-	-	-	-	-	-	-	
7	-	-	-	-	-	-	-	-	-	-	-	-	-	-	-	-	-	-	-	-	-	
8	-	-	-	-	-	-	-	-	-	-	-	-	-	-	-	-	-	-	-	-	-	
9	-	-	-	-	-	-	-	-	-	-	-	-	-	-	-	-	-	-	-	-	-	
日合計		-	-	-	-	-	-	-	-	-	-	-	-	-	-	-	-	-	-	-	-	-

近畿地方整備局 淀川水系 対象洪水観測所時間雨量表

洪水		S57. 7. 31																				
日	時	魚谷峠	平野	水口	勅旨	小原	笠取山	天理	鷺家口	世木堰堤	荒神橋	東本梅										
4 日	9-10	-	-	-	-	-	-	-	-	-	-	-	-	-	-	-	-	-	-	-	-	
	11	-	-	-	-	-	-	-	-	-	-	-	-	-	-	-	-	-	-	-	-	
	12	-	-	-	-	-	-	-	-	-	-	-	-	-	-	-	-	-	-	-	-	
	13	-	-	-	-	-	-	-	-	-	-	-	-	-	-	-	-	-	-	-	-	
	14	-	-	-	-	-	-	-	-	-	-	-	-	-	-	-	-	-	-	-	-	
	15	-	-	-	-	-	-	-	-	-	-	-	-	-	-	-	-	-	-	-	-	
	16	-	-	-	-	-	-	-	-	-	-	-	-	-	-	-	-	-	-	-	-	
	17	-	-	-	-	-	-	-	-	-	-	-	-	-	-	-	-	-	-	-	-	
	18	-	-	-	-	-	-	-	-	-	-	-	-	-	-	-	-	-	-	-	-	-
	19	-	-	-	-	-	-	-	-	-	-	-	-	-	-	-	-	-	-	-	-	-
	20	-	-	-	-	-	-	-	-	-	-	-	-	-	-	-	-	-	-	-	-	-
	21	-	-	-	-	-	-	-	-	-	-	-	-	-	-	-	-	-	-	-	-	-
	22	-	-	-	-	-	-	-	-	-	-	-	-	-	-	-	-	-	-	-	-	-
	23	-	-	-	-	-	-	-	-	-	-	-	-	-	-	-	-	-	-	-	-	-
	0	-	-	-	-	-	-	-	-	-	-	-	-	-	-	-	-	-	-	-	-	-
	1	-	-	-	-	-	-	-	-	-	-	-	-	-	-	-	-	-	-	-	-	-
	2	-	-	-	-	-	-	-	-	-	-	-	-	-	-	-	-	-	-	-	-	-
	3	-	-	-	-	-	-	-	-	-	-	-	-	-	-	-	-	-	-	-	-	-
	4	-	-	-	-	-	-	-	-	-	-	-	-	-	-	-	-	-	-	-	-	-
	5	-	-	-	-	-	-	-	-	-	-	-	-	-	-	-	-	-	-	-	-	-
6	-	-	-	-	-	-	-	-	-	-	-	-	-	-	-	-	-	-	-	-	-	
7	-	-	-	-	-	-	-	-	-	-	-	-	-	-	-	-	-	-	-	-	-	
8	-	-	-	-	-	-	-	-	-	-	-	-	-	-	-	-	-	-	-	-	-	
9	-	-	-	-	-	-	-	-	-	-	-	-	-	-	-	-	-	-	-	-	-	
日合計		-	-	-	-	-	-	-	-	-	-	-	-	-	-	-	-	-	-	-	-	
*総雨量		-	-	-	-	-	-	-	-	-	-	-	-	-	-	-	-	-	-	-	-	

*総雨量は一連降雨の合計

近畿地方整備局 淀川水系 対象洪水観測所時間雨量表

洪水		H16.10.18																					
日	時	高屋川橋	上弓削	京北 (気)	黒田 (102)	上黒田	広河原 (16)	鎌倉 (13)	花背	榎	園部 (15)	園部 (気)	園部 (府)	殿田 (14)	新町 (05)	新庄 (04)	亀岡	亀岡 (07)	周山 (府)	周山 (03)	雲ヶ畑 (08)	上賀茂	
19	9-10	-	-	-	-	-	0.0	0.0	-	-	0.0	-	-	0.0	0.0	0.0	-	0.0	-	0.0	0.0	-	
	11	-	-	-	-	-	0.0	0.0	-	-	0.0	-	-	0.0	0.0	0.0	-	0.0	-	0.0	0.0	-	
	12	-	-	-	-	-	0.0	0.0	-	-	0.0	-	-	0.0	0.0	0.0	-	0.0	-	0.0	0.0	-	
	13	-	-	-	-	-	0.0	0.0	-	-	0.0	-	-	0.0	0.0	0.0	-	0.0	-	0.0	0.0	-	
	14	-	-	-	-	-	0.0	0.0	-	-	0.0	-	-	0.0	0.0	0.0	-	0.0	-	0.0	0.0	-	
	15	-	-	-	-	-	0.0	0.0	-	-	0.0	-	-	0.0	0.0	0.0	-	0.0	-	0.0	0.0	-	
	16	-	-	-	-	-	0.0	0.0	-	-	0.0	-	-	0.0	0.0	0.0	-	0.0	-	0.0	0.0	-	
	17	-	-	-	-	-	0.0	0.0	-	-	0.0	-	-	0.0	0.0	0.0	-	0.0	-	0.0	0.0	-	
	18	-	-	-	-	-	0.0	0.0	-	-	0.0	-	-	0.0	0.0	0.0	-	0.0	-	0.0	0.0	-	
	19	-	-	-	-	-	0.0	0.0	-	-	0.0	-	-	0.0	0.0	0.0	-	0.0	-	0.0	0.0	-	
20	20	-	-	-	-	-	0.0	0.0	-	-	0.0	-	-	0.0	0.0	0.0	-	0.0	-	0.0	0.0	-	
	21	-	-	-	-	-	0.0	0.0	-	-	0.0	-	-	0.0	0.0	0.0	-	0.0	-	0.0	0.0	-	
	22	-	-	-	-	-	0.0	0.0	-	-	0.0	-	-	0.0	0.0	0.0	-	0.0	-	0.0	0.0	-	
	23	-	-	-	-	-	0.0	0.0	-	-	0.0	-	-	0.0	0.0	0.0	-	0.0	-	0.0	0.0	-	
	0	-	-	-	-	-	0.0	0.0	-	-	0.0	-	-	0.0	0.0	0.0	-	0.0	-	0.0	0.0	-	
	1	-	-	-	-	-	0.0	0.0	-	-	0.0	-	-	0.0	0.0	0.0	-	0.0	-	0.0	0.0	-	
	2	-	-	-	-	-	0.0	0.0	-	-	0.0	-	-	0.0	0.0	0.0	-	0.0	-	0.0	0.0	-	
	3	-	-	-	-	-	0.0	0.0	-	-	0.0	-	-	0.0	0.0	0.0	-	0.0	-	0.0	0.0	-	
	4	-	-	-	-	-	1.0	0.0	-	-	1.0	-	-	0.0	0.0	0.0	-	0.0	-	0.0	1.0	-	
	5	-	-	-	-	-	1.0	1.0	-	-	1.0	-	-	1.0	0.0	1.0	-	1.0	-	1.0	1.0	-	
日合計	6	-	-	-	-	1.0	1.0	-	-	2.0	-	-	1.0	2.0	2.0	-	1.0	-	2.0	1.0	-		
	7	-	-	-	-	0.0	1.0	-	-	0.0	-	-	1.0	1.0	0.0	-	1.0	-	0.0	0.0	-		
	8	-	-	-	-	1.0	0.0	-	-	1.0	-	-	0.0	0.0	1.0	-	0.0	-	0.0	0.0	-		
	9	-	-	-	-	1.0	0.0	-	-	0.0	-	-	1.0	1.0	0.0	-	0.0	-	1.0	1.0	-		
	日合計	-	-	-	-	-	5.0	3.0	-	-	5.0	-	-	4.0	4.0	4.0	-	3.0	-	4.0	4.0	-	
	19	9-10	-	-	-	-	-	1.0	1.0	-	-	2.0	-	-	0.0	1.0	2.0	-	2.0	-	2.0	2.0	-
		11	-	-	-	-	-	2.0	1.0	-	-	3.0	-	-	3.0	3.0	3.0	-	2.0	-	3.0	2.0	-
		12	-	-	-	-	-	6.0	2.0	-	-	4.0	-	-	5.0	5.0	4.0	-	3.0	-	4.0	4.0	-
		13	-	-	-	-	-	6.0	5.0	-	-	7.0	-	-	7.0	6.0	6.0	-	4.0	-	7.0	7.0	-
		14	-	-	-	-	-	8.0	8.0	-	-	9.0	-	-	9.0	8.0	8.0	-	6.0	-	8.0	7.0	-
15		-	-	-	-	-	5.0	3.0	-	-	6.0	-	-	6.0	6.0	6.0	-	6.0	-	4.0	7.0	-	
16		-	-	-	-	-	3.0	2.0	-	-	3.0	-	-	4.0	3.0	4.0	-	2.0	-	3.0	3.0	-	
17		-	-	-	-	-	3.0	3.0	-	-	4.0	-	-	4.0	4.0	4.0	-	2.0	-	3.0	4.0	-	
18		-	-	-	-	-	2.0	2.0	-	-	6.0	-	-	5.0	5.0	4.0	-	3.0	-	4.0	3.0	-	
19		-	-	-	-	-	5.0	5.0	-	-	5.0	-	-	5.0	4.0	4.0	-	3.0	-	4.0	5.0	-	
20	20	-	-	-	-	-	2.0	1.0	-	-	1.0	-	-	2.0	1.0	1.0	-	3.0	-	2.0	3.0	-	
	21	-	-	-	-	-	1.0	1.0	-	-	3.0	-	-	2.0	2.0	2.0	-	4.0	-	3.0	3.0	-	
	22	-	-	-	-	-	1.0	1.0	-	-	0.0	-	-	0.0	0.0	0.0	-	2.0	-	0.0	2.0	-	
	23	-	-	-	-	-	1.0	1.0	-	-	0.0	-	-	0.0	0.0	0.0	-	1.0	-	1.0	1.0	-	
	0	-	-	-	-	-	0.0	0.0	-	-	0.0	-	-	0.0	0.0	0.0	-	0.0	-	0.0	0.0	-	
	1	-	-	-	-	-	0.0	0.0	-	-	0.0	-	-	0.0	0.0	0.0	-	0.0	-	0.0	0.0	-	
	2	-	-	-	-	-	1.0	1.0	-	-	1.0	-	-	2.0	2.0	2.0	-	0.0	-	1.0	0.0	-	
	3	-	-	-	-	-	0.0	0.0	-	-	1.0	-	-	0.0	0.0	0.0	-	0.0	-	0.0	0.0	-	
	4	-	-	-	-	-	0.0	0.0	-	-	0.0	-	-	0.0	0.0	0.0	-	0.0	-	0.0	0.0	-	
	5	-	-	-	-	-	2.0	1.0	-	-	0.0	-	-	1.0	2.0	2.0	-	2.0	-	2.0	3.0	-	
日合計	6	-	-	-	-	-	0.0	0.0	-	-	2.0	-	-	1.0	2.0	1.0	-	1.0	-	0.0	1.0	-	
	7	-	-	-	-	-	1.0	0.0	-	-	8.0	-	-	4.0	6.0	5.0	-	5.0	-	4.0	2.0	-	
	8	-	-	-	-	-	1.0	1.0	-	-	3.0	-	-	3.0	0.0	1.0	-	1.0	-	0.0	0.0	-	
	9	-	-	-	-	-	3.0	2.0	-	-	3.0	-	-	2.0	2.0	1.0	-	3.0	-	4.0	2.0	-	
	日合計	-	-	-	-	-	54.0	41.0	-	-	71.0	-	-	65.0	62.0	60.0	-	55.0	-	59.0	61.0	-	

近畿地方整備局 淀川水系 対象洪水観測所時間雨量表

洪水		H16.10.18																				
日	時	高屋川橋	上弓削	京北 (気)	黒田 (102)	上黒田	広河原 (16)	鎌倉 (13)	花背	榎	園部 (15)	園部 (気)	園部 (府)	殿田 (14)	新町 (05)	新庄 (04)	亀岡	亀岡 (07)	周山 (府)	周山 (03)	雲ヶ畑 (08)	上賀茂
	9-10	-	-	-	-	-	6.0	5.0	-	-	7.0	-	-	6.0	6.0	6.0	-	5.0	-	5.0	5.0	-
	11	-	-	-	-	-	11.0	9.0	-	-	7.0	-	-	11.0	9.0	8.0	-	8.0	-	12.0	6.0	-
	12	-	-	-	-	-	4.0	3.0	-	-	10.0	-	-	6.0	6.0	6.0	-	6.0	-	5.0	6.0	-
	13	-	-	-	-	-	9.0	4.0	-	-	17.0	-	-	10.0	10.0	9.0	-	11.0	-	10.0	7.0	-
	14	-	-	-	-	-	11.0	11.0	-	-	21.0	-	-	17.0	18.0	16.0	-	21.0	-	19.0	6.0	-
	15	-	-	-	-	-	15.0	13.0	-	-	28.0	-	-	25.0	24.0	22.0	-	27.0	-	23.0	11.0	-
	16	-	-	-	-	-	23.0	18.0	-	-	32.0	-	-	26.0	27.0	23.0	-	33.0	-	26.0	12.0	-
	17	-	-	-	-	-	26.0	16.0	-	-	30.0	-	-	25.0	26.0	24.0	-	27.0	-	36.0	19.0	-
	18	-	-	-	-	-	17.0	10.0	-	-	20.0	-	-	24.0	24.0	27.0	-	41.0	-	15.0	11.0	-
	19	-	-	-	-	-	29.0	18.0	-	-	8.0	-	-	7.0	8.0	6.0	-	13.0	-	5.0	3.0	-
	20	-	-	-	-	-	1.0	2.0	-	-	2.0	-	-	1.0	0.0	1.0	-	1.0	-	1.0	2.0	-
	21	-	-	-	-	-	3.0	1.0	-	-	0.0	-	-	2.0	1.0	0.0	-	0.0	-	1.0	0.0	-
	22	-	-	-	-	-	4.0	2.0	-	-	1.0	-	-	1.0	0.0	0.0	-	0.0	-	1.0	1.0	-
	23	-	-	-	-	-	3.0	2.0	-	-	0.0	-	-	0.0	0.0	1.0	-	0.0	-	1.0	1.0	-
	0	-	-	-	-	-	4.0	1.0	-	-	0.0	-	-	1.0	0.0	0.0	-	0.0	-	1.0	1.0	-
	1	-	-	-	-	-	3.0	1.0	-	-	1.0	-	-	3.0	1.0	1.0	-	0.0	-	3.0	0.0	-
	2	-	-	-	-	-	0.0	0.0	-	-	0.0	-	-	1.0	0.0	2.0	-	0.0	-	1.0	1.0	-
	3	-	-	-	-	-	1.0	0.0	-	-	2.0	-	-	2.0	1.0	0.0	-	0.0	-	1.0	1.0	-
	4	-	-	-	-	-	4.0	3.0	-	-	1.0	-	-	1.0	0.0	0.0	-	0.0	-	2.0	1.0	-
	5	-	-	-	-	-	2.0	0.0	-	-	1.0	-	-	1.0	1.0	1.0	-	0.0	-	1.0	3.0	-
	6	-	-	-	-	-	2.0	3.0	-	-	2.0	-	-	1.0	1.0	0.0	-	0.0	-	2.0	3.0	-
	7	-	-	-	-	-	4.0	3.0	-	-	1.0	-	-	2.0	0.0	1.0	-	1.0	-	1.0	4.0	-
	8	-	-	-	-	-	3.0	4.0	-	-	0.0	-	-	1.0	1.0	0.0	-	0.0	-	2.0	3.0	-
	9	-	-	-	-	-	2.0	2.0	-	-	0.0	-	-	0.0	0.0	1.0	-	1.0	-	1.0	1.0	-
	日合計	-	-	-	-	-	187.0	131.0	-	-	191.0	-	-	174.0	164.0	155.0	-	195.0	-	175.0	108.0	-
	*総雨量	-	-	-	-	-	246.0	175.0	-	-	267.0	-	-	243.0	230.0	219.0	-	253.0	-	238.0	173.0	-

*総雨量は一連降雨の合計

近畿地方整備局 淀川水系 対象洪水観測所時間雨量表

洪水		H16.10.18																				
日	時	京都 (気)	京都	花背 (01)	花背峠 (気)	大原	比叡山 (09)	倉垣 (水)	歌垣 (75)	余野	箕面 (気)	西別院 (06)	山崎 (30)	長岡京 (気)	乙訓	八幡 (70)	八幡	巨椋池 (35)	松井 (69)	宇治	小栗栖	勸修寺
19	9-10	-	-	0.0	-	-	-	0.0	-	-	-	0.0	0.0	-	-	-	-	0.0	-	-	-	-
	11	-	-	0.0	-	-	-	0.0	-	-	-	0.0	0.0	-	-	-	-	0.0	-	-	-	-
	12	-	-	0.0	-	-	-	0.0	-	-	-	0.0	0.0	-	-	-	-	0.0	-	-	-	-
	13	-	-	0.0	-	-	-	0.0	-	-	-	0.0	0.0	-	-	-	-	0.0	-	-	-	-
	14	-	-	0.0	-	-	-	0.0	-	-	-	0.0	0.0	-	-	-	-	0.0	-	-	-	-
	15	-	-	0.0	-	-	-	0.0	-	-	-	0.0	0.0	-	-	-	-	0.0	-	-	-	-
	16	-	-	0.0	-	-	-	0.0	-	-	-	0.0	0.0	-	-	-	-	0.0	-	-	-	-
	17	-	-	0.0	-	-	-	0.0	-	-	-	0.0	0.0	-	-	-	-	0.0	-	-	-	-
	18	-	-	0.0	-	-	-	0.0	-	-	-	0.0	0.0	-	-	-	-	0.0	-	-	-	-
	19	-	-	0.0	-	-	-	0.0	-	-	-	0.0	0.0	-	-	-	-	0.0	-	-	-	-
20	20	-	-	0.0	-	-	-	0.0	-	-	-	0.0	0.0	-	-	-	-	0.0	-	-	-	-
	21	-	-	0.0	-	-	-	0.0	-	-	-	0.0	0.0	-	-	-	-	0.0	-	-	-	-
	22	-	-	0.0	-	-	-	0.0	-	-	-	0.0	0.0	-	-	-	-	0.0	-	-	-	-
	23	-	-	0.0	-	-	-	0.0	-	-	-	0.0	0.0	-	-	-	-	0.0	-	-	-	-
	0	-	-	0.0	-	-	-	0.0	-	-	-	0.0	0.0	-	-	-	-	0.0	-	-	-	-
	1	-	-	0.0	-	-	-	0.0	-	-	-	0.0	0.0	-	-	-	-	0.0	-	-	-	-
	2	-	-	0.0	-	-	-	0.0	-	-	-	0.0	0.0	-	-	-	-	0.0	-	-	-	-
	3	-	-	0.0	-	-	-	0.0	-	-	-	0.0	0.0	-	-	-	-	0.0	-	-	-	-
	4	-	-	1.0	-	-	-	0.0	-	-	-	1.0	1.0	-	-	-	-	1.0	-	-	-	-
	5	-	-	1.0	-	-	-	1.0	-	-	-	2.0	3.0	-	-	-	-	2.0	-	-	-	-
6	-	-	2.0	-	-	-	2.0	-	-	-	2.0	2.0	-	-	-	-	3.0	-	-	-	-	
7	-	-	0.0	-	-	-	1.0	-	-	-	0.0	0.0	-	-	-	-	0.0	-	-	-	-	
8	-	-	0.0	-	-	-	0.0	-	-	-	1.0	1.0	-	-	-	-	1.0	-	-	-	-	
9	-	-	1.0	-	-	-	1.0	-	-	-	1.0	1.0	-	-	-	-	0.0	-	-	-	-	
日合計		-	-	5.0	-	-	-	5.0	-	-	-	7.0	8.0	-	-	-	-	7.0	-	-	-	-
20	9-10	-	-	2.0	-	-	-	1.0	-	-	-	3.0	2.0	-	-	-	-	2.0	-	-	-	-
	11	-	-	4.0	-	-	-	2.0	-	-	-	3.0	1.0	-	-	-	-	2.0	-	-	-	-
	12	-	-	4.0	-	-	-	4.0	-	-	-	4.0	3.0	-	-	-	-	3.0	-	-	-	-
	13	-	-	8.0	-	-	-	3.0	-	-	-	4.0	3.0	-	-	-	-	4.0	-	-	-	-
	14	-	-	10.0	-	-	-	4.0	-	-	-	8.0	2.0	-	-	-	-	4.0	-	-	-	-
	15	-	-	5.0	-	-	-	6.0	-	-	-	8.0	5.0	-	-	-	-	8.0	-	-	-	-
	16	-	-	3.0	-	-	-	7.0	-	-	-	5.0	3.0	-	-	-	-	5.0	-	-	-	-
	17	-	-	3.0	-	-	-	3.0	-	-	-	2.0	5.0	-	-	-	-	6.0	-	-	-	-
	18	-	-	2.0	-	-	-	3.0	-	-	-	4.0	3.0	-	-	-	-	4.0	-	-	-	-
	19	-	-	4.0	-	-	-	4.0	-	-	-	3.0	4.0	-	-	-	-	4.0	-	-	-	-
20	-	-	1.0	-	-	-	3.0	-	-	-	2.0	3.0	-	-	-	-	3.0	-	-	-	-	
21	-	-	2.0	-	-	-	3.0	-	-	-	4.0	3.0	-	-	-	-	4.0	-	-	-	-	
22	-	-	2.0	-	-	-	2.0	-	-	-	1.0	2.0	-	-	-	-	2.0	-	-	-	-	
23	-	-	0.0	-	-	-	0.0	-	-	-	1.0	1.0	-	-	-	-	1.0	-	-	-	-	
0	-	-	1.0	-	-	-	0.0	-	-	-	0.0	0.0	-	-	-	-	0.0	-	-	-	-	
1	-	-	0.0	-	-	-	0.0	-	-	-	0.0	0.0	-	-	-	-	2.0	-	-	-	-	
2	-	-	0.0	-	-	-	0.0	-	-	-	0.0	0.0	-	-	-	-	1.0	-	-	-	-	
3	-	-	0.0	-	-	-	1.0	-	-	-	0.0	1.0	-	-	-	-	0.0	-	-	-	-	
4	-	-	0.0	-	-	-	0.0	-	-	-	0.0	0.0	-	-	-	-	0.0	-	-	-	-	
5	-	-	2.0	-	-	-	0.0	-	-	-	3.0	1.0	-	-	-	-	0.0	-	-	-	-	
6	-	-	1.0	-	-	-	2.0	-	-	-	4.0	0.0	-	-	-	-	1.0	-	-	-	-	
7	-	-	2.0	-	-	-	1.0	-	-	-	3.0	2.0	-	-	-	-	2.0	-	-	-	-	
8	-	-	0.0	-	-	-	3.0	-	-	-	0.0	0.0	-	-	-	-	0.0	-	-	-	-	
9	-	-	3.0	-	-	-	0.0	-	-	-	3.0	2.0	-	-	-	-	1.0	-	-	-	-	
日合計		-	-	59.0	-	-	-	52.0	-	-	-	65.0	46.0	-	-	-	-	59.0	-	-	-	-

近畿地方整備局 淀川水系 対象洪水観測所時間雨量表

洪水		H16.10.18																				
日	時	京都 (気)	京都	花背 (01)	花背峠 (気)	大原	比叡山 (09)	倉垣 (水)	歌垣 (75)	余野	箕面 (気)	西別院 (06)	山崎 (30)	長岡京 (気)	乙訓	八幡 (70)	八幡	巨椋池 (35)	松井 (69)	宇治	小栗栖	勸修寺
	9-10	-	-	12.0	-	-	-	2.0	-	-	-	6.0	5.0	-	-	-	-	5.0	-	-	-	-
	11	-	-	5.0	-	-	-	6.0	-	-	-	6.0	9.0	-	-	-	-	4.0	-	-	-	-
	12	-	-	4.0	-	-	-	6.0	-	-	-	10.0	5.0	-	-	-	-	5.0	-	-	-	-
	13	-	-	10.0	-	-	-	7.0	-	-	-	13.0	10.0	-	-	-	-	7.0	-	-	-	-
	14	-	-	15.0	-	-	-	14.0	-	-	-	16.0	13.0	-	-	-	-	6.0	-	-	-	-
	15	-	-	24.0	-	-	-	20.0	-	-	-	23.0	16.0	-	-	-	-	11.0	-	-	-	-
	16	-	-	29.0	-	-	-	24.0	-	-	-	24.0	17.0	-	-	-	-	11.0	-	-	-	-
	17	-	-	18.0	-	-	-	27.0	-	-	-	22.0	24.0	-	-	-	-	13.0	-	-	-	-
	18	-	-	30.0	-	-	-	24.0	-	-	-	38.0	16.0	-	-	-	-	14.0	-	-	-	-
	19	-	-	19.0	-	-	-	26.0	-	-	-	8.0	11.0	-	-	-	-	11.0	-	-	-	-
	20	-	-	2.0	-	-	-	4.0	-	-	-	0.0	2.0	-	-	-	-	3.0	-	-	-	-
	21	-	-	1.0	-	-	-	0.0	-	-	-	0.0	0.0	-	-	-	-	0.0	-	-	-	-
	22	-	-	0.0	-	-	-	0.0	-	-	-	0.0	0.0	-	-	-	-	0.0	-	-	-	-
	23	-	-	1.0	-	-	-	0.0	-	-	-	0.0	0.0	-	-	-	-	0.0	-	-	-	-
	0	-	-	1.0	-	-	-	0.0	-	-	-	0.0	0.0	-	-	-	-	0.0	-	-	-	-
	1	-	-	1.0	-	-	-	0.0	-	-	-	0.0	0.0	-	-	-	-	0.0	-	-	-	-
	2	-	-	1.0	-	-	-	0.0	-	-	-	1.0	0.0	-	-	-	-	0.0	-	-	-	-
	3	-	-	2.0	-	-	-	0.0	-	-	-	0.0	0.0	-	-	-	-	0.0	-	-	-	-
	4	-	-	3.0	-	-	-	1.0	-	-	-	0.0	0.0	-	-	-	-	0.0	-	-	-	-
	5	-	-	2.0	-	-	-	0.0	-	-	-	1.0	0.0	-	-	-	-	0.0	-	-	-	-
	6	-	-	1.0	-	-	-	1.0	-	-	-	0.0	0.0	-	-	-	-	0.0	-	-	-	-
	7	-	-	1.0	-	-	-	0.0	-	-	-	1.0	1.0	-	-	-	-	0.0	-	-	-	-
	8	-	-	3.0	-	-	-	0.0	-	-	-	0.0	1.0	-	-	-	-	1.0	-	-	-	-
	9	-	-	1.0	-	-	-	1.0	-	-	-	1.0	0.0	-	-	-	-	0.0	-	-	-	-
	日合計	-	-	186.0	-	-	-	163.0	-	-	-	170.0	130.0	-	-	-	-	91.0	-	-	-	-
	*総雨量	-	-	250.0	-	-	-	220.0	-	-	-	242.0	184.0	-	-	-	-	157.0	-	-	-	-

*総雨量は一連降雨の合計

近畿地方整備局 淀川水系 対象洪水観測所時間雨量表

洪水		H16.10.18																				
日	時	山科 (01)	天ヶ瀬 (30)	笠取	西笠取 (28)	荒木	大津 (気)	瀬田川 (27)	宮村 (28)	田代	信楽 (県)	雲井 (24)	信楽 (気)	横山 (60)	新田 (19)	玉滝 (55)	甲賀	柘植 (54)	土山 (気)	枚方 (31)	枚方 (気)	生駒山 (気)
19	9-10	-	0.0	-	0.0	-	-	0.0	0.0	0.0	-	0.0	-	-	0.0	0.0	-	0.0	-	0.0	-	-
	11	-	0.0	-	0.0	-	-	0.0	0.0	0.0	-	0.0	-	-	0.0	0.0	-	0.0	-	0.0	-	-
	12	-	0.0	-	0.0	-	-	0.0	0.0	0.0	-	0.0	-	-	0.0	0.0	-	0.0	-	0.0	-	-
	13	-	0.0	-	0.0	-	-	0.0	0.0	0.0	-	0.0	-	-	0.0	0.0	-	0.0	-	0.0	-	-
	14	-	0.0	-	0.0	-	-	0.0	0.0	0.0	-	0.0	-	-	0.0	0.0	-	0.0	-	0.0	-	-
	15	-	0.0	-	0.0	-	-	0.0	0.0	0.0	-	0.0	-	-	0.0	0.0	-	0.0	-	0.0	-	-
	16	-	0.0	-	0.0	-	-	0.0	0.0	0.0	-	0.0	-	-	0.0	0.0	-	0.0	-	0.0	-	-
	17	-	0.0	-	0.0	-	-	0.0	0.0	0.0	-	0.0	-	-	0.0	0.0	-	0.0	-	0.0	-	-
	18	-	0.0	-	0.0	-	-	0.0	0.0	0.0	-	0.0	-	-	0.0	0.0	-	0.0	-	0.0	-	-
	19	-	0.0	-	0.0	-	-	0.0	0.0	0.0	-	0.0	-	-	0.0	0.0	-	0.0	-	0.0	-	-
20	20	-	0.0	-	0.0	-	-	0.0	0.0	0.0	-	0.0	-	-	0.0	0.0	-	0.0	-	0.0	-	-
	21	-	0.0	-	0.0	-	-	0.0	0.0	0.0	-	0.0	-	-	0.0	0.0	-	0.0	-	0.0	-	-
	22	-	0.0	-	0.0	-	-	0.0	0.0	0.0	-	0.0	-	-	0.0	0.0	-	0.0	-	0.0	-	-
	23	-	0.0	-	0.0	-	-	0.0	0.0	0.0	-	0.0	-	-	0.0	0.0	-	0.0	-	0.0	-	-
	0	-	0.0	-	0.0	-	-	0.0	0.0	0.0	-	0.0	-	-	0.0	0.0	-	0.0	-	0.0	-	-
	1	-	0.0	-	0.0	-	-	0.0	0.0	0.0	-	0.0	-	-	0.0	0.0	-	0.0	-	0.0	-	-
	2	-	0.0	-	0.0	-	-	0.0	0.0	0.0	-	0.0	-	-	0.0	0.0	-	0.0	-	0.0	-	-
	3	-	0.0	-	0.0	-	-	0.0	0.0	0.0	-	0.0	-	-	0.0	0.0	-	0.0	-	0.0	-	-
	4	-	1.0	-	1.0	-	-	0.0	1.0	1.0	-	0.0	-	-	0.0	0.0	-	1.0	-	2.0	-	-
	5	-	2.0	-	1.0	-	-	2.0	3.0	1.0	-	1.0	-	-	1.0	1.0	-	1.0	-	3.0	-	-
6	-	2.0	-	2.0	-	-	1.0	1.0	2.0	-	2.0	-	-	2.0	2.0	-	1.0	-	4.0	-	-	
7	-	0.0	-	0.0	-	-	0.0	0.0	0.0	-	0.0	-	-	0.0	0.0	-	0.0	-	2.0	-	-	
8	-	1.0	-	0.0	-	-	1.0	2.0	1.0	-	1.0	-	-	1.0	1.0	-	1.0	-	1.0	-	-	
9	-	1.0	-	1.0	-	-	1.0	2.0	2.0	-	2.0	-	-	2.0	1.0	-	2.0	-	1.0	-	-	
日合計		-	7.0	-	5.0	-	-	5.0	9.0	7.0	-	6.0	-	-	6.0	5.0	-	6.0	-	13.0	-	-
20	9-10	-	2.0	-	2.0	-	-	2.0	3.0	2.0	-	2.0	-	-	2.0	3.0	-	3.0	-	2.0	-	-
	11	-	2.0	-	3.0	-	-	3.0	2.0	3.0	-	1.0	-	-	2.0	2.0	-	3.0	-	2.0	-	-
	12	-	4.0	-	4.0	-	-	4.0	4.0	3.0	-	3.0	-	-	4.0	5.0	-	2.0	-	3.0	-	-
	13	-	3.0	-	4.0	-	-	4.0	2.0	3.0	-	3.0	-	-	3.0	3.0	-	0.0	-	1.0	-	-
	14	-	3.0	-	3.0	-	-	2.0	2.0	1.0	-	1.0	-	-	1.0	1.0	-	1.0	-	2.0	-	-
	15	-	6.0	-	7.0	-	-	6.0	6.0	4.0	-	5.0	-	-	7.0	2.0	-	3.0	-	4.0	-	-
	16	-	3.0	-	5.0	-	-	4.0	2.0	4.0	-	4.0	-	-	5.0	4.0	-	3.0	-	2.0	-	-
	17	-	7.0	-	7.0	-	-	6.0	5.0	3.0	-	3.0	-	-	5.0	7.0	-	7.0	-	6.0	-	-
	18	-	4.0	-	5.0	-	-	6.0	5.0	7.0	-	6.0	-	-	6.0	4.0	-	3.0	-	3.0	-	-
	19	-	4.0	-	4.0	-	-	4.0	3.0	4.0	-	5.0	-	-	4.0	6.0	-	3.0	-	3.0	-	-
20	-	2.0	-	3.0	-	-	3.0	2.0	2.0	-	2.0	-	-	2.0	1.0	-	2.0	-	2.0	-	-	
21	-	1.0	-	1.0	-	-	0.0	1.0	0.0	-	0.0	-	-	0.0	1.0	-	2.0	-	2.0	-	-	
22	-	3.0	-	3.0	-	-	4.0	4.0	3.0	-	3.0	-	-	6.0	6.0	-	4.0	-	2.0	-	-	
23	-	1.0	-	1.0	-	-	1.0	0.0	1.0	-	3.0	-	-	3.0	3.0	-	5.0	-	1.0	-	-	
0	-	0.0	-	0.0	-	-	0.0	1.0	1.0	-	0.0	-	-	1.0	0.0	-	1.0	-	0.0	-	-	
1	-	0.0	-	0.0	-	-	0.0	0.0	0.0	-	0.0	-	-	0.0	1.0	-	2.0	-	0.0	-	-	
2	-	0.0	-	1.0	-	-	1.0	0.0	0.0	-	2.0	-	-	2.0	1.0	-	0.0	-	0.0	-	-	
3	-	0.0	-	0.0	-	-	0.0	1.0	1.0	-	1.0	-	-	1.0	1.0	-	2.0	-	0.0	-	-	
4	-	0.0	-	0.0	-	-	0.0	0.0	0.0	-	0.0	-	-	0.0	1.0	-	2.0	-	1.0	-	-	
5	-	0.0	-	0.0	-	-	0.0	1.0	1.0	-	0.0	-	-	1.0	0.0	-	3.0	-	0.0	-	-	
6	-	5.0	-	4.0	-	-	2.0	1.0	1.0	-	1.0	-	-	1.0	0.0	-	1.0	-	1.0	-	-	
7	-	0.0	-	0.0	-	-	1.0	1.0	0.0	-	1.0	-	-	1.0	1.0	-	0.0	-	2.0	-	-	
8	-	0.0	-	0.0	-	-	0.0	0.0	1.0	-	0.0	-	-	0.0	0.0	-	1.0	-	0.0	-	-	
9	-	1.0	-	1.0	-	-	2.0	0.0	0.0	-	1.0	-	-	0.0	0.0	-	0.0	-	2.0	-	-	
日合計		-	51.0	-	58.0	-	-	55.0	46.0	45.0	-	47.0	-	-	57.0	53.0	-	53.0	-	41.0	-	-

近畿地方整備局 淀川水系 対象洪水観測所時間雨量表

洪水		H16.10.18																				
日	時	山科 (01)	天ヶ瀬 (30)	笠取	西笠取 (28)	荒木	大津 (気)	瀬田川 (27)	宮村 (28)	田代	信楽 (県)	雲井 (24)	信楽 (気)	横山 (60)	新田 (19)	玉滝 (55)	甲賀	柘植 (54)	土山 (気)	枚方 (31)	枚方 (気)	生駒山 (気)
21 日	9-10	-	4.0	-	6.0	-	-	7.0	1.0	3.0	-	3.0	-	-	3.0	3.0	-	2.0	-	5.0	-	-
	11	-	3.0	-	4.0	-	-	4.0	1.0	3.0	-	2.0	-	-	2.0	2.0	-	2.0	-	4.0	-	-
	12	-	4.0	-	5.0	-	-	4.0	4.0	3.0	-	4.0	-	-	5.0	3.0	-	5.0	-	4.0	-	-
	13	-	6.0	-	6.0	-	-	6.0	3.0	7.0	-	7.0	-	-	7.0	7.0	-	15.0	-	6.0	-	-
	14	-	8.0	-	9.0	-	-	9.0	6.0	10.0	-	12.0	-	-	6.0	6.0	-	27.0	-	9.0	-	-
	15	-	11.0	-	13.0	-	-	12.0	12.0	13.0	-	11.0	-	-	8.0	10.0	-	31.0	-	10.0	-	-
	16	-	9.0	-	11.0	-	-	12.0	14.0	17.0	-	7.0	-	-	5.0	7.0	-	26.0	-	12.0	-	-
	17	-	7.0	-	9.0	-	-	8.0	9.0	12.0	-	13.0	-	-	7.0	3.0	-	14.0	-	25.0	-	-
	18	-	16.0	-	17.0	-	-	12.0	12.0	9.0	-	7.0	-	-	5.0	5.0	-	2.0	-	19.0	-	-
	19	-	14.0	-	16.0	-	-	11.0	7.0	5.0	-	4.0	-	-	2.0	1.0	-	0.0	-	13.0	-	-
	20	-	6.0	-	8.0	-	-	3.0	2.0	3.0	-	1.0	-	-	0.0	0.0	-	1.0	-	1.0	-	-
	21	-	0.0	-	0.0	-	-	0.0	0.0	0.0	-	0.0	-	-	0.0	0.0	-	0.0	-	0.0	-	-
	22	-	0.0	-	0.0	-	-	0.0	0.0	0.0	-	0.0	-	-	0.0	0.0	-	0.0	-	0.0	-	-
	23	-	0.0	-	0.0	-	-	0.0	0.0	0.0	-	0.0	-	-	0.0	0.0	-	0.0	-	0.0	-	-
	0	-	0.0	-	0.0	-	-	0.0	0.0	0.0	-	0.0	-	-	0.0	0.0	-	0.0	-	0.0	-	-
	1	-	0.0	-	0.0	-	-	0.0	0.0	0.0	-	1.0	-	-	0.0	0.0	-	0.0	-	0.0	-	-
	2	-	0.0	-	0.0	-	-	0.0	1.0	0.0	-	0.0	-	-	0.0	0.0	-	0.0	-	0.0	-	-
	3	-	0.0	-	0.0	-	-	0.0	0.0	0.0	-	0.0	-	-	0.0	0.0	-	0.0	-	0.0	-	-
	4	-	0.0	-	0.0	-	-	0.0	0.0	0.0	-	0.0	-	-	0.0	0.0	-	0.0	-	0.0	-	-
	5	-	0.0	-	0.0	-	-	0.0	0.0	0.0	-	0.0	-	-	1.0	0.0	-	0.0	-	0.0	-	-
	6	-	0.0	-	1.0	-	-	0.0	0.0	0.0	-	0.0	-	-	0.0	0.0	-	0.0	-	0.0	-	-
7	-	0.0	-	0.0	-	-	0.0	0.0	0.0	-	0.0	-	-	0.0	0.0	-	0.0	-	2.0	-	-	
8	-	0.0	-	0.0	-	-	0.0	0.0	0.0	-	0.0	-	-	0.0	0.0	-	0.0	-	0.0	-	-	
9	-	0.0	-	0.0	-	-	0.0	0.0	0.0	-	0.0	-	-	0.0	0.0	-	0.0	-	0.0	-	-	
日合計		-	88.0	-	105.0	-	-	88.0	72.0	85.0	-	72.0	-	-	51.0	47.0	-	125.0	-	110.0	-	-
*総雨量		-	146.0	-	168.0	-	-	148.0	127.0	137.0	-	125.0	-	-	114.0	105.0	-	184.0	-	164.0	-	-

*総雨量は一連降雨の合計

近畿地方整備局 淀川水系 対象洪水観測所時間雨量表

洪水		H16.10.18																				
日	時	田辺	田辺 (68)	田辺 (気)	菱田	井手	木津	奈良 (気)	加茂 (67)	鷺峰山 (気)	鷺峰山	布目ダム (水)	峰寺 (水)	高山ダム (水)	多羅尾 (37)	尾山 (65)	島ヶ原 (56)	五瀬 (34)	島ヶ原	上野 (53)	上野 (気)	荒木 (71)
19	9-10	-	0.0	-	-	-	-	-	0.0	-	-	-	0.0	0.0	0.0	0.0	0.0	-	-	-	-	0.0
	11	-	0.0	-	-	-	-	-	0.0	-	-	-	0.0	0.0	0.0	0.0	0.0	-	-	-	-	0.0
	12	-	0.0	-	-	-	-	-	0.0	-	-	-	0.0	0.0	0.0	0.0	0.0	-	-	-	-	0.0
	13	-	0.0	-	-	-	-	-	0.0	-	-	-	0.0	0.0	0.0	0.0	0.0	-	-	-	-	0.0
	14	-	0.0	-	-	-	-	-	0.0	-	-	-	0.0	0.0	0.0	0.0	0.0	-	-	-	-	0.0
	15	-	0.0	-	-	-	-	-	0.0	-	-	-	0.0	0.0	0.0	0.0	0.0	-	-	-	-	0.0
	16	-	0.0	-	-	-	-	-	0.0	-	-	-	0.0	0.0	0.0	0.0	0.0	-	-	-	-	0.0
	17	-	0.0	-	-	-	-	-	0.0	-	-	-	0.0	0.0	0.0	0.0	0.0	-	-	-	-	0.0
	18	-	0.0	-	-	-	-	-	0.0	-	-	-	0.0	0.0	0.0	0.0	0.0	-	-	-	-	0.0
	19	-	0.0	-	-	-	-	-	0.0	-	-	-	0.0	0.0	0.0	0.0	0.0	-	-	-	-	0.0
	20	-	0.0	-	-	-	-	-	0.0	-	-	-	0.0	0.0	0.0	0.0	0.0	-	-	-	-	0.0
	21	-	0.0	-	-	-	-	-	0.0	-	-	-	0.0	0.0	0.0	0.0	0.0	-	-	-	-	0.0
	22	-	0.0	-	-	-	-	-	0.0	-	-	-	0.0	0.0	0.0	0.0	0.0	-	-	-	-	0.0
	23	-	0.0	-	-	-	-	-	0.0	-	-	-	0.0	0.0	0.0	0.0	0.0	-	-	-	-	0.0
	0	-	0.0	-	-	-	-	-	0.0	-	-	-	0.0	0.0	0.0	0.0	0.0	-	-	-	-	0.0
	1	-	0.0	-	-	-	-	-	0.0	-	-	-	0.0	0.0	0.0	0.0	0.0	-	-	-	-	0.0
	2	-	0.0	-	-	-	-	-	0.0	-	-	-	0.0	0.0	0.0	0.0	0.0	-	-	-	-	0.0
	3	-	0.0	-	-	-	-	-	0.0	-	-	-	0.0	0.0	0.0	0.0	0.0	-	-	-	-	0.0
	4	-	2.0	-	-	-	-	-	1.0	-	-	-	2.0	2.0	2.0	2.0	1.0	1.0	-	-	-	-
5	-	3.0	-	-	-	-	-	3.0	-	-	-	2.0	2.0	2.0	1.0	3.0	2.0	-	-	-	-	1.0
6	-	2.0	-	-	-	-	-	1.0	-	-	-	1.0	1.0	2.0	0.0	1.0	1.0	-	-	-	-	1.0
7	-	1.0	-	-	-	-	-	0.0	-	-	-	1.0	1.0	0.0	0.0	1.0	0.0	-	-	-	-	1.0
8	-	1.0	-	-	-	-	-	3.0	-	-	-	2.0	2.0	2.0	2.0	2.0	2.0	-	-	-	-	1.0
9	-	2.0	-	-	-	-	-	2.0	-	-	-	2.0	2.0	2.0	2.0	2.0	2.0	-	-	-	-	1.0
日合計		-	11.0	-	-	-	-	-	10.0	-	-	-	10.0	10.0	9.0	9.0	8.0	-	-	-	-	6.0
20	9-10	-	3.0	-	-	-	-	-	3.0	-	-	-	2.0	3.0	3.0	2.0	2.0	-	-	-	-	3.0
	11	-	2.0	-	-	-	-	-	1.0	-	-	-	2.0	1.0	2.0	3.0	2.0	-	-	-	-	3.0
	12	-	4.0	-	-	-	-	-	2.0	-	-	-	2.0	3.0	2.0	2.0	2.0	-	-	-	-	3.0
	13	-	1.0	-	-	-	-	-	1.0	-	-	-	1.0	1.0	2.0	1.0	1.0	-	-	-	-	1.0
	14	-	4.0	-	-	-	-	-	1.0	-	-	-	1.0	1.0	1.0	1.0	1.0	-	-	-	-	1.0
	15	-	8.0	-	-	-	-	-	3.0	-	-	-	4.0	3.0	6.0	5.0	4.0	-	-	-	-	2.0
	16	-	3.0	-	-	-	-	-	1.0	-	-	-	2.0	2.0	2.0	2.0	2.0	-	-	-	-	4.0
	17	-	8.0	-	-	-	-	-	3.0	-	-	-	7.0	6.0	6.0	7.0	5.0	-	-	-	-	6.0
	18	-	5.0	-	-	-	-	-	4.0	-	-	-	3.0	3.0	3.0	5.0	4.0	-	-	-	-	3.0
	19	-	4.0	-	-	-	-	-	2.0	-	-	-	1.0	3.0	4.0	2.0	3.0	-	-	-	-	2.0
	20	-	0.0	-	-	-	-	-	1.0	-	-	-	1.0	1.0	1.0	0.0	0.0	-	-	-	-	0.0
	21	-	4.0	-	-	-	-	-	0.0	-	-	-	3.0	1.0	0.0	3.0	1.0	-	-	-	-	2.0
	22	-	1.0	-	-	-	-	-	4.0	-	-	-	8.0	8.0	8.0	11.0	7.0	-	-	-	-	7.0
	23	-	1.0	-	-	-	-	-	1.0	-	-	-	1.0	2.0	2.0	2.0	2.0	-	-	-	-	4.0
	0	-	0.0	-	-	-	-	-	0.0	-	-	-	1.0	0.0	0.0	0.0	0.0	-	-	-	-	0.0
	1	-	0.0	-	-	-	-	-	0.0	-	-	-	2.0	1.0	2.0	1.0	1.0	-	-	-	-	2.0
	2	-	0.0	-	-	-	-	-	1.0	-	-	-	1.0	2.0	2.0	1.0	1.0	-	-	-	-	0.0
	3	-	0.0	-	-	-	-	-	0.0	-	-	-	1.0	0.0	1.0	1.0	2.0	-	-	-	-	2.0
	4	-	1.0	-	-	-	-	-	0.0	-	-	-	0.0	1.0	0.0	0.0	1.0	-	-	-	-	1.0
5	-	2.0	-	-	-	-	-	1.0	-	-	-	1.0	1.0	1.0	1.0	0.0	-	-	-	-	1.0	
6	-	1.0	-	-	-	-	-	1.0	-	-	-	1.0	0.0	0.0	0.0	1.0	0.0	-	-	-	0.0	
7	-	1.0	-	-	-	-	-	0.0	-	-	-	0.0	0.0	1.0	0.0	2.0	-	-	-	-	1.0	
8	-	0.0	-	-	-	-	-	0.0	-	-	-	0.0	0.0	1.0	0.0	0.0	-	-	-	-	0.0	
9	-	2.0	-	-	-	-	-	0.0	-	-	-	0.0	0.0	1.0	0.0	1.0	-	-	-	-	0.0	
日合計		-	55.0	-	-	-	-	-	30.0	-	-	-	45.0	44.0	52.0	50.0	44.0	-	-	-	-	48.0

近畿地方整備局 淀川水系 対象洪水観測所時間雨量表

洪水		H16.10.18																					
日	時	田辺	田辺 (6.8)	田辺 (気)	菱田	井手	木津	奈良 (気)	加茂 (6.7)	鷲峰山 (気)	鷲峰山	布目ダム (水)	峰寺 (水)	高山ダム (水)	多羅尾 (3.7)	尾山 (6.5)	島ヶ原 (5.6)	五瀬 (3.4)	島ヶ原	上野 (5.3)	上野 (気)	荒木 (7.1)	
21 日	9-10	-	0.0	-	-	-	-	-	4.0	-	-	-	4.0	4.0	3.0	3.0	2.0	-	-	-	-	2.0	
	11	-	0.0	-	-	-	-	-	1.0	-	-	-	3.0	2.0	3.0	2.0	2.0	-	-	-	-	2.0	
	12	-	0.0	-	-	-	-	-	5.0	-	-	-	6.0	5.0	6.0	7.0	4.0	-	-	-	-	5.0	
	13	-	0.0	-	-	-	-	-	5.0	-	-	-	7.0	4.0	6.0	6.0	4.0	-	-	-	-	7.0	
	14	-	0.0	-	-	-	-	-	8.0	-	-	-	11.0	9.0	9.0	7.0	9.0	6.0	-	-	-	-	7.0
	15	-	0.0	-	-	-	-	-	10.0	-	-	-	14.0	11.0	10.0	10.0	9.0	6.0	-	-	-	-	9.0
	16	-	0.0	-	-	-	-	-	8.0	-	-	-	5.0	9.0	10.0	8.0	7.0	-	-	-	-	6.0	
	17	-	0.0	-	-	-	-	-	8.0	-	-	-	5.0	4.0	8.0	8.0	3.0	3.0	-	-	-	-	3.0
	18	-	0.0	-	-	-	-	-	7.0	-	-	-	5.0	6.0	7.0	3.0	5.0	-	-	-	-	1.0	
	19	-	0.0	-	-	-	-	-	4.0	-	-	-	1.0	1.0	1.0	0.0	1.0	-	-	-	-	1.0	
	20	-	0.0	-	-	-	-	-	2.0	-	-	-	2.0	1.0	1.0	0.0	0.0	-	-	-	-	0.0	
	21	-	0.0	-	-	-	-	-	0.0	-	-	-	1.0	1.0	1.0	1.0	1.0	-	-	-	-	0.0	
	22	-	0.0	-	-	-	-	-	0.0	-	-	-	0.0	0.0	0.0	0.0	0.0	-	-	-	-	0.0	
	23	-	0.0	-	-	-	-	-	0.0	-	-	-	0.0	0.0	0.0	0.0	0.0	-	-	-	-	0.0	
	0	-	0.0	-	-	-	-	-	1.0	-	-	-	0.0	0.0	0.0	0.0	0.0	-	-	-	-	0.0	
	1	-	0.0	-	-	-	-	-	0.0	-	-	-	0.0	0.0	0.0	0.0	0.0	-	-	-	-	0.0	
	2	-	0.0	-	-	-	-	-	0.0	-	-	-	0.0	0.0	0.0	0.0	0.0	-	-	-	-	0.0	
	3	-	0.0	-	-	-	-	-	0.0	-	-	-	0.0	0.0	0.0	0.0	0.0	-	-	-	-	0.0	
	4	-	0.0	-	-	-	-	-	0.0	-	-	-	0.0	0.0	0.0	0.0	0.0	-	-	-	-	0.0	
	5	-	0.0	-	-	-	-	-	0.0	-	-	-	0.0	0.0	0.0	0.0	0.0	-	-	-	-	0.0	
	6	-	0.0	-	-	-	-	-	0.0	-	-	-	0.0	0.0	0.0	0.0	0.0	-	-	-	-	0.0	
7	-	0.0	-	-	-	-	-	0.0	-	-	-	0.0	0.0	0.0	0.0	0.0	-	-	-	-	0.0		
8	-	0.0	-	-	-	-	-	0.0	-	-	-	0.0	0.0	0.0	0.0	0.0	-	-	-	-	0.0		
9	-	0.0	-	-	-	-	-	0.0	-	-	-	0.0	0.0	0.0	0.0	0.0	-	-	-	-	0.0		
日合計		-	0.0	-	-	-	-	-	63.0	-	-	-	64.0	57.0	63.0	51.0	41.0	-	-	-	-	43.0	
*総雨量		-	66.0	-	-	-	-	-	103.0	-	-	-	119.0	111.0	124.0	110.0	93.0	-	-	-	-	97.0	

*総雨量は一連降雨の合計

近畿地方整備局 淀川水系 対象洪水観測所時間雨量表

洪水		H16.10.18																				
日	時	依那古 (65)	阿保 (51)	坂下 (63)	阿波 (52)	井之市 (水)	針 (気)	針ヶ別所 (水)	針ヶ別所 (66)	榎原 (61)	室生ダム (水)	笠間 (水)	室生 (水)	家野 (水)	名張 (気)	曾衛 (68)	曾衛 (水)	青蓮池ダム (水)	名張 (64)	国津 (水)	国見山 (気)	伊賀見 (水)
19	9-10	0.0	0.0	0.0	0.0	0.0	-	0.0	0.0	0.0	0.0	0.0	0.0	0.0	-	-	0.0	0.0	0.0	-	-	0.0
	11	0.0	0.0	0.0	0.0	0.0	-	0.0	0.0	0.0	0.0	0.0	0.0	0.0	-	-	0.0	0.0	0.0	-	-	0.0
	12	0.0	0.0	0.0	0.0	0.0	-	0.0	0.0	0.0	0.0	0.0	0.0	0.0	-	-	0.0	0.0	0.0	-	-	0.0
	13	0.0	0.0	0.0	0.0	0.0	-	0.0	0.0	0.0	0.0	0.0	0.0	0.0	-	-	0.0	0.0	0.0	-	-	0.0
	14	0.0	0.0	0.0	0.0	0.0	-	0.0	0.0	0.0	0.0	0.0	0.0	0.0	-	-	0.0	0.0	0.0	-	-	0.0
	15	0.0	0.0	0.0	0.0	0.0	-	0.0	0.0	0.0	0.0	0.0	0.0	0.0	-	-	0.0	0.0	0.0	-	-	0.0
	16	0.0	0.0	0.0	0.0	0.0	-	0.0	0.0	0.0	0.0	0.0	0.0	0.0	-	-	0.0	0.0	0.0	-	-	0.0
	17	0.0	0.0	0.0	0.0	0.0	-	0.0	0.0	0.0	0.0	0.0	0.0	0.0	-	-	0.0	0.0	0.0	-	-	0.0
	18	0.0	0.0	0.0	0.0	0.0	-	0.0	0.0	0.0	0.0	0.0	0.0	0.0	-	-	0.0	0.0	0.0	-	-	0.0
	19	0.0	0.0	0.0	0.0	0.0	-	0.0	0.0	0.0	0.0	0.0	0.0	0.0	-	-	0.0	0.0	0.0	-	-	0.0
	20	0.0	0.0	0.0	0.0	0.0	-	0.0	0.0	0.0	0.0	0.0	0.0	0.0	-	-	0.0	0.0	0.0	-	-	0.0
	21	0.0	0.0	0.0	0.0	0.0	-	0.0	0.0	0.0	0.0	0.0	0.0	0.0	-	-	0.0	0.0	0.0	-	-	0.0
	22	0.0	0.0	0.0	0.0	0.0	-	0.0	0.0	0.0	0.0	0.0	0.0	0.0	-	-	0.0	0.0	0.0	-	-	0.0
	23	0.0	0.0	0.0	0.0	0.0	-	0.0	0.0	0.0	0.0	0.0	0.0	0.0	-	-	0.0	0.0	0.0	-	-	0.0
	0	0.0	0.0	0.0	0.0	0.0	-	0.0	0.0	0.0	0.0	0.0	0.0	0.0	-	-	0.0	0.0	0.0	-	-	0.0
	1	0.0	0.0	0.0	0.0	0.0	-	0.0	0.0	0.0	0.0	0.0	0.0	0.0	-	-	0.0	0.0	0.0	-	-	0.0
	2	0.0	0.0	0.0	0.0	0.0	-	0.0	0.0	0.0	0.0	0.0	0.0	0.0	-	-	0.0	0.0	0.0	-	-	0.0
	3	0.0	0.0	0.0	0.0	0.0	-	0.0	0.0	0.0	0.0	0.0	0.0	0.0	-	-	0.0	0.0	0.0	-	-	0.0
	4	0.0	1.0	1.0	1.0	1.0	-	2.0	2.0	1.0	1.0	2.0	1.0	1.0	-	-	3.0	1.0	2.0	-	-	1.0
5	3.0	1.0	1.0	1.0	1.0	-	2.0	2.0	3.0	3.0	2.0	2.0	3.0	-	-	2.0	2.0	1.0	-	-	1.0	
6	0.0	1.0	1.0	1.0	1.0	-	1.0	1.0	0.0	1.0	1.0	1.0	1.0	-	-	3.0	1.0	2.0	-	-	1.0	
7	0.0	1.0	0.0	0.0	0.0	-	1.0	1.0	3.0	1.0	1.0	4.0	1.0	-	-	6.0	1.0	1.0	-	-	2.0	
8	2.0	2.0	2.0	1.0	2.0	-	2.0	2.0	4.0	3.0	3.0	4.0	2.0	-	-	6.0	3.0	2.0	-	-	4.0	
9	1.0	1.0	1.0	2.0	2.0	-	1.0	1.0	2.0	2.0	2.0	2.0	2.0	-	-	3.0	1.0	2.0	-	-	2.0	
日合計		6.0	7.0	6.0	6.0	11.0	-	9.0	9.0	13.0	11.0	14.0	10.0	-	-	23.0	9.0	10.0	-	-	11.0	
20	9-10	4.0	5.0	2.0	2.0	3.0	-	3.0	3.0	4.0	5.0	3.0	3.0	4.0	-	-	3.0	4.0	4.0	-	-	2.0
	11	2.0	1.0	1.0	2.0	2.0	-	2.0	2.0	1.0	1.0	2.0	1.0	2.0	-	-	1.0	1.0	2.0	-	-	1.0
	12	1.0	0.0	1.0	1.0	1.0	-	1.0	1.0	1.0	1.0	1.0	0.0	1.0	-	-	4.0	0.0	0.0	-	-	1.0
	13	0.0	1.0	1.0	1.0	1.0	-	1.0	1.0	0.0	0.0	0.0	1.0	0.0	-	-	2.0	1.0	1.0	-	-	1.0
	14	1.0	1.0	1.0	2.0	0.0	-	0.0	0.0	1.0	0.0	1.0	1.0	1.0	-	-	1.0	1.0	0.0	-	-	1.0
	15	2.0	2.0	3.0	4.0	2.0	-	3.0	3.0	2.0	2.0	3.0	1.0	3.0	-	-	4.0	2.0	3.0	-	-	3.0
	16	1.0	2.0	3.0	4.0	3.0	-	3.0	3.0	3.0	3.0	4.0	3.0	3.0	-	-	3.0	3.0	3.0	-	-	3.0
	17	5.0	2.0	3.0	4.0	6.0	-	7.0	7.0	3.0	3.0	5.0	1.0	6.0	-	-	3.0	2.0	5.0	-	-	2.0
	18	3.0	2.0	3.0	4.0	2.0	-	2.0	2.0	2.0	2.0	2.0	1.0	2.0	-	-	3.0	2.0	2.0	-	-	2.0
	19	1.0	1.0	1.0	1.0	1.0	-	1.0	1.0	0.0	0.0	1.0	0.0	1.0	-	-	2.0	1.0	0.0	-	-	0.0
	20	0.0	0.0	0.0	0.0	1.0	-	1.0	1.0	2.0	1.0	1.0	2.0	1.0	-	-	3.0	1.0	1.0	-	-	2.0
	21	4.0	5.0	3.0	3.0	4.0	-	4.0	4.0	6.0	7.0	5.0	3.0	5.0	-	-	2.0	5.0	6.0	-	-	3.0
	22	4.0	5.0	3.0	2.0	7.0	-	7.0	7.0	7.0	6.0	8.0	4.0	7.0	-	-	2.0	5.0	7.0	-	-	3.0
	23	3.0	2.0	2.0	3.0	1.0	-	1.0	1.0	1.0	2.0	1.0	1.0	2.0	-	-	5.0	2.0	2.0	-	-	2.0
	0	1.0	1.0	1.0	2.0	0.0	-	0.0	0.0	1.0	0.0	1.0	2.0	1.0	-	-	2.0	1.0	1.0	-	-	1.0
	1	2.0	2.0	2.0	2.0	2.0	-	2.0	2.0	1.0	2.0	1.0	2.0	1.0	-	-	2.0	2.0	1.0	-	-	2.0
	2	0.0	1.0	1.0	0.0	0.0	-	1.0	1.0	0.0	0.0	1.0	1.0	0.0	-	-	1.0	2.0	1.0	-	-	1.0
	3	2.0	3.0	3.0	3.0	1.0	-	0.0	0.0	1.0	1.0	1.0	2.0	1.0	-	-	9.0	4.0	2.0	-	-	5.0
	4	2.0	1.0	2.0	1.0	0.0	-	0.0	0.0	0.0	1.0	0.0	2.0	1.0	-	-	3.0	1.0	1.0	-	-	1.0
5	1.0	3.0	2.0	2.0	1.0	-	1.0	1.0	0.0	0.0	1.0	1.0	1.0	-	-	3.0	2.0	2.0	-	-	2.0	
6	0.0	0.0	0.0	0.0	2.0	-	0.0	0.0	1.0	1.0	2.0	1.0	1.0	-	-	0.0	1.0	1.0	-	-	1.0	
7	1.0	0.0	0.0	0.0	0.0	-	1.0	1.0	0.0	0.0	0.0	0.0	1.0	-	-	0.0	0.0	0.0	-	-	0.0	
8	0.0	1.0	1.0	1.0	0.0	-	0.0	0.0	0.0	1.0	0.0	0.0	0.0	-	-	0.0	0.0	0.0	-	-	0.0	
9	0.0	0.0	0.0	0.0	0.0	-	0.0	0.0	0.0	0.0	0.0	0.0	0.0	-	-	2.0	0.0	0.0	-	-	1.0	
日合計		40.0	41.0	39.0	44.0	40.0	-	41.0	41.0	37.0	39.0	44.0	32.0	46.0	-	-	60.0	43.0	45.0	-	-	40.0

近畿地方整備局 淀川水系 対象洪水観測所時間雨量表

洪水		H16.10.18																				
日	時	依那古 (65)	阿保 (51)	坂下 (63)	阿波 (52)	井之市 (水)	針 (気)	針ヶ別所 (水)	針ヶ別所 (66)	榎原 (61)	室生ダム (水)	笠間 (水)	室生 (水)	家野 (水)	名張 (気)	曽爾 (68)	曽爾 (水)	青蓮池ダム (水)	名張 (64)	国津 (水)	国見山 (気)	伊賀見 (水)
21 日	9-10	3.0	3.0	3.0	2.0	3.0	-	3.0	3.0	2.0	3.0	3.0	4.0	3.0	-	-	6.0	4.0	3.0	-	-	4.0
	11	2.0	2.0	2.0	2.0	2.0	-	3.0	3.0	3.0	4.0	4.0	7.0	5.0	-	-	15.0	4.0	6.0	-	-	6.0
	12	6.0	9.0	6.0	7.0	7.0	-	7.0	7.0	7.0	8.0	8.0	10.0	8.0	-	-	18.0	11.0	9.0	-	-	10.0
	13	8.0	11.0	9.0	15.0	6.0	-	7.0	7.0	7.0	8.0	8.0	12.0	7.0	-	-	19.0	10.0	7.0	-	-	9.0
	14	9.0	11.0	14.0	30.0	9.0	-	13.0	13.0	12.0	15.0	12.0	20.0	10.0	-	-	18.0	12.0	10.0	-	-	13.0
	15	10.0	11.0	18.0	30.0	10.0	-	13.0	13.0	10.0	14.0	14.0	24.0	11.0	-	-	25.0	16.0	12.0	-	-	15.0
	16	8.0	9.0	17.0	25.0	5.0	-	5.0	5.0	8.0	8.0	8.0	16.0	10.0	-	-	32.0	14.0	13.0	-	-	16.0
	17	4.0	6.0	11.0	14.0	7.0	-	4.0	4.0	2.0	2.0	2.0	4.0	3.0	-	-	10.0	5.0	2.0	-	-	6.0
	18	1.0	0.0	1.0	1.0	3.0	-	2.0	2.0	1.0	0.0	1.0	1.0	0.0	-	-	2.0	1.0	1.0	-	-	1.0
	19	0.0	0.0	1.0	1.0	0.0	-	0.0	0.0	0.0	0.0	0.0	0.0	1.0	-	-	0.0	0.0	0.0	-	-	0.0
	20	0.0	0.0	0.0	0.0	2.0	-	1.0	1.0	1.0	0.0	0.0	1.0	0.0	-	-	0.0	0.0	0.0	-	-	0.0
	21	0.0	0.0	1.0	0.0	2.0	-	1.0	1.0	1.0	2.0	1.0	2.0	0.0	-	-	2.0	0.0	0.0	-	-	1.0
	22	0.0	0.0	0.0	0.0	0.0	-	1.0	1.0	0.0	0.0	1.0	0.0	0.0	-	-	0.0	0.0	0.0	-	-	0.0
	23	0.0	0.0	0.0	0.0	0.0	-	0.0	0.0	0.0	0.0	0.0	0.0	0.0	-	-	0.0	0.0	0.0	-	-	0.0
	0	0.0	0.0	0.0	0.0	0.0	-	0.0	0.0	0.0	0.0	0.0	0.0	0.0	-	-	0.0	0.0	0.0	-	-	0.0
	1	0.0	0.0	0.0	0.0	0.0	-	0.0	0.0	0.0	0.0	0.0	0.0	0.0	-	-	0.0	0.0	0.0	-	-	0.0
	2	0.0	0.0	0.0	0.0	0.0	-	0.0	0.0	0.0	1.0	0.0	0.0	0.0	-	-	0.0	0.0	0.0	-	-	0.0
	3	0.0	0.0	0.0	0.0	0.0	-	0.0	0.0	0.0	0.0	0.0	0.0	0.0	-	-	0.0	0.0	0.0	-	-	0.0
	4	0.0	0.0	0.0	0.0	0.0	-	0.0	0.0	0.0	0.0	0.0	0.0	0.0	-	-	0.0	0.0	0.0	-	-	0.0
	5	0.0	0.0	0.0	0.0	2.0	-	0.0	0.0	4.0	0.0	0.0	0.0	0.0	-	-	0.0	0.0	0.0	-	-	0.0
	6	0.0	0.0	0.0	0.0	1.0	-	0.0	0.0	1.0	0.0	0.0	0.0	0.0	-	-	0.0	0.0	0.0	-	-	0.0
7	0.0	0.0	0.0	0.0	0.0	-	0.0	0.0	0.0	0.0	0.0	0.0	0.0	-	-	0.0	0.0	0.0	-	-	0.0	
8	0.0	0.0	0.0	0.0	0.0	-	0.0	0.0	0.0	0.0	0.0	0.0	0.0	-	-	0.0	0.0	0.0	-	-	0.0	
9	0.0	0.0	0.0	0.0	0.0	-	0.0	0.0	0.0	0.0	0.0	0.0	0.0	-	-	0.0	0.0	0.0	-	-	0.0	
日合計		51.0	62.0	83.0	127.0	59.0	-	60.0	60.0	59.0	65.0	62.0	101.0	58.0	-	-	147.0	77.0	63.0	-	-	81.0
*総雨量		97.0	110.0	128.0	177.0	110.0	-	110.0	110.0	109.0	115.0	117.0	147.0	114.0	-	-	230.0	129.0	118.0	-	-	132.0

*総雨量は一連降雨の合計

近畿地方整備局 淀川水系 対象洪水観測所時間雨量表

洪水		H16.10.18																				
日	時	曾衛 (気)	伊賀見 (7.2)	太郎生 (水)	太郎生 (5.7)	霧生 (水)	霧生 (5.0)	大宇陀 (気)	大宇陀 (水)	古市場 (水)	内牧 (水)	岩端 (5.9)	高見 (気)	山粕 (7.5)	桃俣 (7.1)	桃俣 (水)	土屋原 (7.3)	香野 (水)	神末 (水)	白山 (気)	粥見 (気)	黒津
19	9-10	-	-	0.0	-	-	0.0	-	0.0	0.0	0.0	0.0	-	0.0	0.0	-	0.0	0.0	0.0	-	0.0	0.0
	11	-	-	0.0	-	-	0.0	-	0.0	0.0	0.0	0.0	-	0.0	0.0	-	0.0	0.0	0.0	-	0.0	0.0
	12	-	-	0.0	-	-	0.0	-	0.0	0.0	0.0	0.0	-	0.0	0.0	-	0.0	0.0	0.0	-	0.0	0.0
	13	-	-	0.0	-	-	0.0	-	0.0	0.0	0.0	0.0	-	0.0	0.0	-	0.0	0.0	0.0	-	0.0	0.0
	14	-	-	0.0	-	-	0.0	-	0.0	0.0	0.0	0.0	-	0.0	0.0	-	0.0	0.0	0.0	-	0.0	0.0
	15	-	-	0.0	-	-	0.0	-	0.0	0.0	0.0	0.0	-	0.0	0.0	-	0.0	0.0	0.0	-	0.0	0.0
	16	-	-	0.0	-	-	0.0	-	0.0	0.0	0.0	0.0	-	0.0	0.0	-	0.0	0.0	0.0	-	0.0	0.0
	17	-	-	0.0	-	-	0.0	-	0.0	0.0	0.0	0.0	-	0.0	0.0	-	0.0	0.0	0.0	-	0.0	0.0
	18	-	-	0.0	-	-	0.0	-	0.0	0.0	0.0	0.0	-	0.0	0.0	-	0.0	0.0	0.0	-	0.0	0.0
	19	-	-	0.0	-	-	0.0	-	0.0	0.0	0.0	0.0	-	0.0	0.0	-	0.0	0.0	0.0	-	0.0	0.0
20	20	-	-	0.0	-	-	0.0	-	0.0	0.0	0.0	-	0.0	0.0	-	0.0	0.0	0.0	-	0.0	0.0	
	21	-	-	0.0	-	-	0.0	-	0.0	0.0	0.0	-	0.0	0.0	-	0.0	0.0	0.0	-	1.0	-	0.0
	22	-	-	0.0	-	-	0.0	-	0.0	0.0	0.0	-	0.0	0.0	-	0.0	0.0	0.0	-	0.0	-	0.0
	23	-	-	0.0	-	-	0.0	-	0.0	0.0	0.0	-	0.0	0.0	-	0.0	0.0	0.0	-	0.0	-	0.0
	0	-	-	0.0	-	-	0.0	-	0.0	0.0	0.0	-	0.0	0.0	-	0.0	0.0	1.0	-	1.0	-	0.0
	1	-	-	0.0	-	-	0.0	-	0.0	0.0	0.0	-	0.0	0.0	-	0.0	0.0	0.0	-	0.0	-	0.0
	2	-	-	0.0	-	-	0.0	-	0.0	0.0	0.0	-	0.0	0.0	-	0.0	0.0	0.0	-	0.0	-	0.0
	3	-	-	0.0	-	-	1.0	-	0.0	0.0	0.0	-	0.0	0.0	-	0.0	0.0	0.0	-	1.0	-	0.0
	4	-	-	2.0	-	-	1.0	-	2.0	2.0	1.0	-	2.0	1.0	-	2.0	1.0	2.0	-	2.0	-	1.0
	5	-	-	2.0	-	-	2.0	-	3.0	3.0	1.0	-	2.0	1.0	-	1.0	2.0	2.0	-	2.0	-	1.0
6	-	-	2.0	-	-	2.0	-	1.0	2.0	1.0	-	2.0	1.0	-	3.0	3.0	2.0	-	3.0	-	1.0	
7	-	-	4.0	-	-	2.0	-	3.0	3.0	3.0	-	4.0	3.0	-	3.0	3.0	4.0	-	3.0	-	1.0	
8	-	-	5.0	-	-	3.0	-	3.0	3.0	3.0	-	4.0	3.0	-	4.0	4.0	3.0	-	3.0	-	0.0	
9	-	-	2.0	-	-	2.0	-	4.0	4.0	3.0	-	2.0	2.0	-	2.0	1.0	1.0	-	1.0	-	1.0	
日合計		-	-	17.0	-	-	13.0	-	16.0	14.0	15.0	-	15.0	14.0	-	14.0	14.0	17.0	-	-	-	5.0
20	9-10	-	-	2.0	-	-	3.0	-	6.0	3.0	3.0	-	2.0	3.0	-	2.0	2.0	3.0	-	3.0	-	2.0
	11	-	-	2.0	-	-	1.0	-	1.0	1.0	1.0	-	1.0	2.0	-	3.0	4.0	4.0	-	4.0	-	2.0
	12	-	-	3.0	-	-	2.0	-	0.0	0.0	1.0	-	0.0	1.0	-	2.0	2.0	4.0	-	4.0	-	4.0
	13	-	-	2.0	-	-	2.0	-	0.0	0.0	0.0	-	1.0	2.0	-	2.0	2.0	3.0	-	3.0	-	3.0
	14	-	-	1.0	-	-	2.0	-	0.0	1.0	1.0	-	2.0	2.0	-	1.0	2.0	1.0	-	2.0	-	2.0
	15	-	-	5.0	-	-	5.0	-	2.0	1.0	1.0	-	1.0	2.0	-	2.0	3.0	4.0	-	8.0	-	5.0
	16	-	-	3.0	-	-	5.0	-	4.0	2.0	3.0	-	2.0	3.0	-	2.0	3.0	4.0	-	6.0	-	3.0
	17	-	-	3.0	-	-	3.0	-	2.0	1.0	2.0	-	0.0	1.0	-	1.0	2.0	2.0	-	3.0	-	5.0
	18	-	-	4.0	-	-	4.0	-	2.0	1.0	1.0	-	2.0	2.0	-	2.0	3.0	3.0	-	3.0	-	5.0
	19	-	-	0.0	-	-	1.0	-	0.0	0.0	0.0	-	0.0	0.0	-	1.0	1.0	1.0	-	1.0	-	4.0
20	20	-	-	2.0	-	-	2.0	-	2.0	2.0	2.0	-	3.0	3.0	-	3.0	3.0	2.0	-	3.0	-	1.0
	21	-	-	3.0	-	-	3.0	-	8.0	5.0	4.0	-	3.0	3.0	-	3.0	3.0	2.0	-	2.0	-	1.0
	22	-	-	1.0	-	-	3.0	-	5.0	5.0	4.0	-	2.0	1.0	-	1.0	2.0	2.0	-	2.0	-	3.0
	23	-	-	2.0	-	-	3.0	-	2.0	3.0	2.0	-	2.0	4.0	-	4.0	4.0	3.0	-	4.0	-	0.0
	0	-	-	2.0	-	-	1.0	-	1.0	1.0	1.0	-	2.0	2.0	-	2.0	2.0	1.0	-	0.0	-	1.0
	1	-	-	0.0	-	-	1.0	-	2.0	0.0	1.0	-	0.0	1.0	-	1.0	1.0	1.0	-	1.0	-	0.0
	2	-	-	2.0	-	-	1.0	-	0.0	1.0	0.0	-	1.0	2.0	-	2.0	2.0	2.0	-	2.0	-	0.0
	3	-	-	5.0	-	-	7.0	-	0.0	1.0	2.0	-	4.0	6.0	-	6.0	5.0	3.0	-	1.0	-	1.0
	4	-	-	2.0	-	-	1.0	-	0.0	0.0	0.0	-	3.0	3.0	-	2.0	1.0	3.0	-	3.0	-	0.0
	5	-	-	1.0	-	-	1.0	-	1.0	1.0	1.0	-	1.0	1.0	-	1.0	1.0	2.0	-	2.0	-	0.0
6	-	-	0.0	-	-	0.0	-	0.0	1.0	1.0	-	0.0	1.0	-	0.0	0.0	0.0	-	0.0	-	1.0	
7	-	-	0.0	-	-	1.0	-	0.0	0.0	0.0	-	0.0	0.0	-	0.0	0.0	1.0	-	1.0	-	1.0	
8	-	-	1.0	-	-	0.0	-	0.0	0.0	0.0	-	0.0	0.0	-	0.0	1.0	1.0	-	1.0	-	0.0	
9	-	-	2.0	-	-	2.0	-	1.0	0.0	0.0	-	1.0	2.0	-	2.0	2.0	3.0	-	3.0	-	1.0	
日合計		-	-	48.0	-	-	54.0	-	39.0	30.0	31.0	-	34.0	42.0	49.0	-	46.0	50.0	61.0	-	-	45.0

近畿地方整備局 淀川水系 対象洪水観測所時間雨量表

洪水		H16.10.18																				
日	時	曾衛 (気)	伊賀見 (7.2)	太郎生 (水)	太郎生 (5.7)	霧生 (水)	霧生 (5.0)	大宇陀 (気)	大宇陀 (水)	古市場 (水)	内牧 (水)	岩端 (5.9)	高見 (気)	山粕 (7.5)	桃俣 (7.1)	桃俣 (水)	土屋原 (7.3)	香野 (水)	神末 (水)	白山 (気)	粥見 (気)	黒津
21 日	9-10	-	-	6.0	-	-	3.0	-	2.0	3.0	4.0	4.0	-	4.0	4.0	-	6.0	7.0	11.0	-	-	7.0
	11	-	-	7.0	-	-	5.0	-	4.0	3.0	4.0	6.0	-	10.0	12.0	-	11.0	9.0	11.0	-	-	4.0
	12	-	-	19.0	-	-	13.0	-	8.0	8.0	8.0	10.0	-	15.0	21.0	-	17.0	17.0	21.0	-	-	3.0
	13	-	-	24.0	-	-	15.0	-	11.0	11.0	8.0	13.0	-	13.0	19.0	-	16.0	20.0	26.0	-	-	4.0
	14	-	-	20.0	-	-	21.0	-	11.0	13.0	14.0	17.0	-	19.0	24.0	-	19.0	21.0	24.0	-	-	5.0
	15	-	-	20.0	-	-	23.0	-	11.0	11.0	16.0	22.0	-	27.0	34.0	-	27.0	24.0	33.0	-	-	10.0
	16	-	-	25.0	-	-	17.0	-	12.0	12.0	11.0	13.0	-	29.0	36.0	-	35.0	32.0	45.0	-	-	9.0
	17	-	-	13.0	-	-	17.0	-	4.0	2.0	3.0	5.0	-	9.0	13.0	-	13.0	14.0	22.0	-	-	5.0
	18	-	-	1.0	-	-	1.0	-	1.0	1.0	0.0	1.0	-	3.0	4.0	-	4.0	3.0	3.0	-	-	11.0
	19	-	-	0.0	-	-	0.0	-	1.0	0.0	0.0	0.0	-	0.0	0.0	-	0.0	0.0	0.0	-	-	10.0
	20	-	-	0.0	-	-	0.0	-	0.0	0.0	0.0	0.0	-	0.0	0.0	-	0.0	0.0	0.0	-	-	3.0
	21	-	-	1.0	-	-	0.0	-	0.0	1.0	1.0	1.0	-	4.0	2.0	-	1.0	1.0	0.0	-	-	0.0
	22	-	-	0.0	-	-	0.0	-	0.0	0.0	0.0	0.0	-	0.0	1.0	-	0.0	1.0	1.0	-	-	0.0
	23	-	-	0.0	-	-	0.0	-	0.0	0.0	0.0	0.0	-	0.0	0.0	-	0.0	0.0	0.0	-	-	0.0
	0	-	-	0.0	-	-	0.0	-	0.0	0.0	0.0	0.0	-	0.0	0.0	-	0.0	0.0	0.0	-	-	0.0
	1	-	-	0.0	-	-	0.0	-	0.0	0.0	0.0	0.0	-	0.0	0.0	-	0.0	0.0	0.0	-	-	0.0
	2	-	-	0.0	-	-	0.0	-	0.0	0.0	0.0	0.0	-	0.0	0.0	-	0.0	0.0	0.0	-	-	0.0
	3	-	-	0.0	-	-	0.0	-	0.0	0.0	0.0	0.0	-	0.0	0.0	-	0.0	0.0	0.0	-	-	0.0
	4	-	-	0.0	-	-	0.0	-	0.0	0.0	1.0	0.0	-	0.0	0.0	-	0.0	0.0	0.0	-	-	0.0
	5	-	-	0.0	-	-	0.0	-	0.0	0.0	1.0	2.0	-	0.0	0.0	-	0.0	0.0	0.0	-	-	0.0
	6	-	-	0.0	-	-	0.0	-	2.0	1.0	0.0	0.0	-	0.0	0.0	-	0.0	0.0	0.0	-	-	0.0
7	-	-	0.0	-	-	0.0	-	0.0	0.0	0.0	0.0	-	0.0	0.0	-	0.0	0.0	0.0	-	-	0.0	
8	-	-	0.0	-	-	0.0	-	0.0	0.0	0.0	0.0	-	0.0	0.0	-	0.0	0.0	0.0	-	-	0.0	
9	-	-	0.0	-	-	0.0	-	0.0	0.0	0.0	0.0	-	0.0	0.0	-	0.0	0.0	0.0	-	-	0.0	
日合計		-	-	136.0	-	-	115.0	-	67.0	68.0	72.0	-	94.0	133.0	170.0	-	149.0	149.0	197.0	-	-	71.0
*総雨量		-	-	201.0	-	-	182.0	-	122.0	112.0	118.0	-	143.0	190.0	233.0	-	209.0	213.0	275.0	-	-	121.0

*総雨量は一連降雨の合計

近畿地方整備局 淀川水系 対象洪水観測所時間雨量表

洪水		H16.10.18																				
日	時	大鳥居	笠取	高井	室生	三栖	神吉	桂	中川	北大河原	湯船	東別院	本梅	殿田	岩山	小田原	朝宮	南新田	大河原	大峯	高原	愛宕山
19	9-10	0.0	-	0.0	-	0.0	-	0.0	-	-	-	-	-	-	-	-	-	-	-	-	-	-
	11	0.0	-	0.0	-	0.0	-	0.0	-	-	-	-	-	-	-	-	-	-	-	-	-	-
	12	0.0	-	0.0	-	0.0	-	0.0	-	-	-	-	-	-	-	-	-	-	-	-	-	-
	13	0.0	-	0.0	-	0.0	-	0.0	-	-	-	-	-	-	-	-	-	-	-	-	-	-
	14	0.0	-	0.0	-	0.0	-	0.0	-	-	-	-	-	-	-	-	-	-	-	-	-	-
	15	0.0	-	0.0	-	0.0	-	0.0	-	-	-	-	-	-	-	-	-	-	-	-	-	-
	16	0.0	-	0.0	-	0.0	-	0.0	-	-	-	-	-	-	-	-	-	-	-	-	-	-
	17	0.0	-	0.0	-	0.0	-	0.0	-	-	-	-	-	-	-	-	-	-	-	-	-	-
	18	0.0	-	0.0	-	0.0	-	0.0	-	-	-	-	-	-	-	-	-	-	-	-	-	-
	19	0.0	-	0.0	-	0.0	-	0.0	-	-	-	-	-	-	-	-	-	-	-	-	-	-
	20	0.0	-	0.0	-	0.0	-	0.0	-	-	-	-	-	-	-	-	-	-	-	-	-	-
	21	0.0	-	0.0	-	0.0	-	0.0	-	-	-	-	-	-	-	-	-	-	-	-	-	-
	22	0.0	-	0.0	-	0.0	-	0.0	-	-	-	-	-	-	-	-	-	-	-	-	-	-
	23	0.0	-	0.0	-	0.0	-	0.0	-	-	-	-	-	-	-	-	-	-	-	-	-	-
	0	0.0	-	0.0	-	0.0	-	0.0	-	-	-	-	-	-	-	-	-	-	-	-	-	-
	1	0.0	-	0.0	-	0.0	-	0.0	-	-	-	-	-	-	-	-	-	-	-	-	-	-
	2	0.0	-	0.0	-	0.0	-	0.0	-	-	-	-	-	-	-	-	-	-	-	-	-	-
	3	0.0	-	0.0	-	0.0	-	0.0	-	-	-	-	-	-	-	-	-	-	-	-	-	-
	4	1.0	-	1.0	-	1.0	-	1.0	-	-	-	-	-	-	-	-	-	-	-	-	-	-
5	2.0	-	2.0	-	2.0	-	1.0	-	-	-	-	-	-	-	-	-	-	-	-	-	-	
6	1.0	-	1.0	-	2.0	-	2.0	-	-	-	-	-	-	-	-	-	-	-	-	-	-	
7	0.0	-	3.0	-	1.0	-	1.0	-	-	-	-	-	-	-	-	-	-	-	-	-	-	
8	1.0	-	4.0	-	0.0	-	0.0	-	-	-	-	-	-	-	-	-	-	-	-	-	-	
9	1.0	-	3.0	-	0.0	-	1.0	-	-	-	-	-	-	-	-	-	-	-	-	-	-	
日合計		6.0	-	14.0	-	5.0	-	5.0	-	-	-	-	-	-	-	-	-	-	-	-	-	
20	9-10	3.0	-	4.0	-	2.0	-	2.0	-	-	-	-	-	-	-	-	-	-	-	-	-	
	11	3.0	-	1.0	-	2.0	-	2.0	-	-	-	-	-	-	-	-	-	-	-	-	-	
	12	4.0	-	0.0	-	4.0	-	3.0	-	-	-	-	-	-	-	-	-	-	-	-	-	
	13	5.0	-	1.0	-	4.0	-	3.0	-	-	-	-	-	-	-	-	-	-	-	-	-	
	14	1.0	-	1.0	-	4.0	-	6.0	-	-	-	-	-	-	-	-	-	-	-	-	-	
	15	6.0	-	1.0	-	6.0	-	7.0	-	-	-	-	-	-	-	-	-	-	-	-	-	
	16	4.0	-	4.0	-	3.0	-	4.0	-	-	-	-	-	-	-	-	-	-	-	-	-	
	17	5.0	-	3.0	-	6.0	-	5.0	-	-	-	-	-	-	-	-	-	-	-	-	-	
	18	6.0	-	1.0	-	4.0	-	3.0	-	-	-	-	-	-	-	-	-	-	-	-	-	
	19	6.0	-	1.0	-	4.0	-	4.0	-	-	-	-	-	-	-	-	-	-	-	-	-	
	20	2.0	-	1.0	-	3.0	-	3.0	-	-	-	-	-	-	-	-	-	-	-	-	-	
	21	1.0	-	6.0	-	3.0	-	3.0	-	-	-	-	-	-	-	-	-	-	-	-	-	
	22	7.0	-	4.0	-	2.0	-	2.0	-	-	-	-	-	-	-	-	-	-	-	-	-	
	23	1.0	-	2.0	-	1.0	-	1.0	-	-	-	-	-	-	-	-	-	-	-	-	-	
	0	0.0	-	1.0	-	0.0	-	1.0	-	-	-	-	-	-	-	-	-	-	-	-	-	
	1	0.0	-	0.0	-	1.0	-	0.0	-	-	-	-	-	-	-	-	-	-	-	-	-	
	2	1.0	-	0.0	-	0.0	-	0.0	-	-	-	-	-	-	-	-	-	-	-	-	-	
	3	1.0	-	1.0	-	0.0	-	0.0	-	-	-	-	-	-	-	-	-	-	-	-	-	
	4	0.0	-	1.0	-	0.0	-	1.0	-	-	-	-	-	-	-	-	-	-	-	-	-	
5	1.0	-	0.0	-	0.0	-	1.0	-	-	-	-	-	-	-	-	-	-	-	-	-		
6	1.0	-	2.0	-	4.0	-	1.0	-	-	-	-	-	-	-	-	-	-	-	-	-		
7	0.0	-	0.0	-	2.0	-	2.0	-	-	-	-	-	-	-	-	-	-	-	-	-		
8	1.0	-	0.0	-	0.0	-	0.0	-	-	-	-	-	-	-	-	-	-	-	-	-		
9	0.0	-	0.0	-	0.0	-	1.0	-	-	-	-	-	-	-	-	-	-	-	-	-		
日合計		59.0	-	35.0	-	55.0	-	55.0	-	-	-	-	-	-	-	-	-	-	-	-	-	

近畿地方整備局 淀川水系 対象洪水観測所時間雨量表

洪水		H16.10.18																				
日	時	大鳥居	笠取	高井	室生	三栖	神吉	桂	中川	北大河原	湯船	東別院	本梅	殿田	岩山	小田原	朝宮	南新田	大河原	大峯	高原	愛宕山
21 日	9-10	4.0	-	3.0	-	4.0	-	5.0	-	-	-	-	-	-	-	-	-	-	-	-	-	-
	11	3.0	-	4.0	-	4.0	-	5.0	-	-	-	-	-	-	-	-	-	-	-	-	-	-
	12	4.0	-	8.0	-	5.0	-	5.0	-	-	-	-	-	-	-	-	-	-	-	-	-	-
	13	6.0	-	8.0	-	7.0	-	8.0	-	-	-	-	-	-	-	-	-	-	-	-	-	-
	14	11.0	-	13.0	-	7.0	-	9.0	-	-	-	-	-	-	-	-	-	-	-	-	-	-
	15	15.0	-	14.0	-	10.0	-	13.0	-	-	-	-	-	-	-	-	-	-	-	-	-	-
	16	20.0	-	9.0	-	9.0	-	10.0	-	-	-	-	-	-	-	-	-	-	-	-	-	-
	17	12.0	-	3.0	-	10.0	-	16.0	-	-	-	-	-	-	-	-	-	-	-	-	-	-
	18	10.0	-	0.0	-	22.0	-	14.0	-	-	-	-	-	-	-	-	-	-	-	-	-	-
	19	8.0	-	0.0	-	11.0	-	7.0	-	-	-	-	-	-	-	-	-	-	-	-	-	-
	20	3.0	-	0.0	-	3.0	-	1.0	-	-	-	-	-	-	-	-	-	-	-	-	-	-
	21	0.0	-	1.0	-	0.0	-	0.0	-	-	-	-	-	-	-	-	-	-	-	-	-	-
	22	0.0	-	0.0	-	0.0	-	0.0	-	-	-	-	-	-	-	-	-	-	-	-	-	-
	23	0.0	-	0.0	-	0.0	-	0.0	-	-	-	-	-	-	-	-	-	-	-	-	-	-
	0	0.0	-	1.0	-	0.0	-	0.0	-	-	-	-	-	-	-	-	-	-	-	-	-	-
	1	0.0	-	0.0	-	0.0	-	0.0	-	-	-	-	-	-	-	-	-	-	-	-	-	-
	2	0.0	-	0.0	-	0.0	-	0.0	-	-	-	-	-	-	-	-	-	-	-	-	-	-
	3	0.0	-	0.0	-	0.0	-	0.0	-	-	-	-	-	-	-	-	-	-	-	-	-	-
	4	0.0	-	0.0	-	0.0	-	0.0	-	-	-	-	-	-	-	-	-	-	-	-	-	-
	5	0.0	-	1.0	-	0.0	-	0.0	-	-	-	-	-	-	-	-	-	-	-	-	-	-
	6	0.0	-	0.0	-	0.0	-	1.0	-	-	-	-	-	-	-	-	-	-	-	-	-	-
7	0.0	-	0.0	-	1.0	-	1.0	-	-	-	-	-	-	-	-	-	-	-	-	-	-	
8	0.0	-	0.0	-	0.0	-	2.0	-	-	-	-	-	-	-	-	-	-	-	-	-	-	
9	0.0	-	0.0	-	0.0	-	1.0	-	-	-	-	-	-	-	-	-	-	-	-	-	-	
日合計		96.0	-	65.0	-	93.0	-	98.0	-	-	-	-	-	-	-	-	-	-	-	-	-	
*総雨量		161.0	-	114.0	-	153.0	-	158.0	-	-	-	-	-	-	-	-	-	-	-	-	-	

*総雨量は一連降雨の合計

近畿地方整備局 淀川水系 対象洪水観測所時間雨量表

洪水		H16.10.18																			
日	時	魚谷峠	平野	水口	勅旨	小原	笠取山	天理	鷺家口	世木堰堤	荒神橋	東本梅									
19	9-10	-	-	-	-	-	-	-	-	-	-	-	-	-	-	-	-	-	-	-	-
	11	-	-	-	-	-	-	-	-	-	-	-	-	-	-	-	-	-	-	-	-
	12	-	-	-	-	-	-	-	-	-	-	-	-	-	-	-	-	-	-	-	-
	13	-	-	-	-	-	-	-	-	-	-	-	-	-	-	-	-	-	-	-	-
	14	-	-	-	-	-	-	-	-	-	-	-	-	-	-	-	-	-	-	-	-
	15	-	-	-	-	-	-	-	-	-	-	-	-	-	-	-	-	-	-	-	-
	16	-	-	-	-	-	-	-	-	-	-	-	-	-	-	-	-	-	-	-	-
	17	-	-	-	-	-	-	-	-	-	-	-	-	-	-	-	-	-	-	-	-
	18	-	-	-	-	-	-	-	-	-	-	-	-	-	-	-	-	-	-	-	-
	19	-	-	-	-	-	-	-	-	-	-	-	-	-	-	-	-	-	-	-	-
	20	-	-	-	-	-	-	-	-	-	-	-	-	-	-	-	-	-	-	-	-
	21	-	-	-	-	-	-	-	-	-	-	-	-	-	-	-	-	-	-	-	-
	22	-	-	-	-	-	-	-	-	-	-	-	-	-	-	-	-	-	-	-	-
	23	-	-	-	-	-	-	-	-	-	-	-	-	-	-	-	-	-	-	-	-
	0	-	-	-	-	-	-	-	-	-	-	-	-	-	-	-	-	-	-	-	-
	1	-	-	-	-	-	-	-	-	-	-	-	-	-	-	-	-	-	-	-	-
	2	-	-	-	-	-	-	-	-	-	-	-	-	-	-	-	-	-	-	-	-
	3	-	-	-	-	-	-	-	-	-	-	-	-	-	-	-	-	-	-	-	-
	4	-	-	-	-	-	-	-	-	-	-	-	-	-	-	-	-	-	-	-	-
5	-	-	-	-	-	-	-	-	-	-	-	-	-	-	-	-	-	-	-	-	
6	-	-	-	-	-	-	-	-	-	-	-	-	-	-	-	-	-	-	-	-	
7	-	-	-	-	-	-	-	-	-	-	-	-	-	-	-	-	-	-	-	-	
8	-	-	-	-	-	-	-	-	-	-	-	-	-	-	-	-	-	-	-	-	
9	-	-	-	-	-	-	-	-	-	-	-	-	-	-	-	-	-	-	-	-	
日合計		-	-	-	-	-	-	-	-	-	-	-	-	-	-	-	-	-	-	-	-
20	9-10	-	-	-	-	-	-	-	-	-	-	-	-	-	-	-	-	-	-	-	-
	11	-	-	-	-	-	-	-	-	-	-	-	-	-	-	-	-	-	-	-	-
	12	-	-	-	-	-	-	-	-	-	-	-	-	-	-	-	-	-	-	-	-
	13	-	-	-	-	-	-	-	-	-	-	-	-	-	-	-	-	-	-	-	-
	14	-	-	-	-	-	-	-	-	-	-	-	-	-	-	-	-	-	-	-	-
	15	-	-	-	-	-	-	-	-	-	-	-	-	-	-	-	-	-	-	-	-
	16	-	-	-	-	-	-	-	-	-	-	-	-	-	-	-	-	-	-	-	-
	17	-	-	-	-	-	-	-	-	-	-	-	-	-	-	-	-	-	-	-	-
	18	-	-	-	-	-	-	-	-	-	-	-	-	-	-	-	-	-	-	-	-
	19	-	-	-	-	-	-	-	-	-	-	-	-	-	-	-	-	-	-	-	-
	20	-	-	-	-	-	-	-	-	-	-	-	-	-	-	-	-	-	-	-	-
	21	-	-	-	-	-	-	-	-	-	-	-	-	-	-	-	-	-	-	-	-
	22	-	-	-	-	-	-	-	-	-	-	-	-	-	-	-	-	-	-	-	-
	23	-	-	-	-	-	-	-	-	-	-	-	-	-	-	-	-	-	-	-	-
	0	-	-	-	-	-	-	-	-	-	-	-	-	-	-	-	-	-	-	-	-
	1	-	-	-	-	-	-	-	-	-	-	-	-	-	-	-	-	-	-	-	-
	2	-	-	-	-	-	-	-	-	-	-	-	-	-	-	-	-	-	-	-	-
	3	-	-	-	-	-	-	-	-	-	-	-	-	-	-	-	-	-	-	-	-
	4	-	-	-	-	-	-	-	-	-	-	-	-	-	-	-	-	-	-	-	-
5	-	-	-	-	-	-	-	-	-	-	-	-	-	-	-	-	-	-	-	-	
6	-	-	-	-	-	-	-	-	-	-	-	-	-	-	-	-	-	-	-	-	
7	-	-	-	-	-	-	-	-	-	-	-	-	-	-	-	-	-	-	-	-	
8	-	-	-	-	-	-	-	-	-	-	-	-	-	-	-	-	-	-	-	-	
9	-	-	-	-	-	-	-	-	-	-	-	-	-	-	-	-	-	-	-	-	
日合計		-	-	-	-	-	-	-	-	-	-	-	-	-	-	-	-	-	-	-	-

近畿地方整備局 淀川水系 対象洪水観測所時間雨量表

洪水		H16.10.18																			
日	時	魚谷峠	平野	水口	勅旨	小原	笠取山	天理	鷺家口	世木堰堤	荒神橋	東本梅									
21 日	9-10	-	-	-	-	-	-	-	-	-	-	-	-	-	-	-	-	-	-	-	-
	11	-	-	-	-	-	-	-	-	-	-	-	-	-	-	-	-	-	-	-	-
	12	-	-	-	-	-	-	-	-	-	-	-	-	-	-	-	-	-	-	-	-
	13	-	-	-	-	-	-	-	-	-	-	-	-	-	-	-	-	-	-	-	-
	14	-	-	-	-	-	-	-	-	-	-	-	-	-	-	-	-	-	-	-	-
	15	-	-	-	-	-	-	-	-	-	-	-	-	-	-	-	-	-	-	-	-
	16	-	-	-	-	-	-	-	-	-	-	-	-	-	-	-	-	-	-	-	-
	17	-	-	-	-	-	-	-	-	-	-	-	-	-	-	-	-	-	-	-	-
	18	-	-	-	-	-	-	-	-	-	-	-	-	-	-	-	-	-	-	-	-
	19	-	-	-	-	-	-	-	-	-	-	-	-	-	-	-	-	-	-	-	-
	20	-	-	-	-	-	-	-	-	-	-	-	-	-	-	-	-	-	-	-	-
	21	-	-	-	-	-	-	-	-	-	-	-	-	-	-	-	-	-	-	-	-
	22	-	-	-	-	-	-	-	-	-	-	-	-	-	-	-	-	-	-	-	-
	23	-	-	-	-	-	-	-	-	-	-	-	-	-	-	-	-	-	-	-	-
	0	-	-	-	-	-	-	-	-	-	-	-	-	-	-	-	-	-	-	-	-
	1	-	-	-	-	-	-	-	-	-	-	-	-	-	-	-	-	-	-	-	-
	2	-	-	-	-	-	-	-	-	-	-	-	-	-	-	-	-	-	-	-	-
	3	-	-	-	-	-	-	-	-	-	-	-	-	-	-	-	-	-	-	-	-
	4	-	-	-	-	-	-	-	-	-	-	-	-	-	-	-	-	-	-	-	-
	5	-	-	-	-	-	-	-	-	-	-	-	-	-	-	-	-	-	-	-	-
6	-	-	-	-	-	-	-	-	-	-	-	-	-	-	-	-	-	-	-	-	
7	-	-	-	-	-	-	-	-	-	-	-	-	-	-	-	-	-	-	-	-	
8	-	-	-	-	-	-	-	-	-	-	-	-	-	-	-	-	-	-	-	-	
9	-	-	-	-	-	-	-	-	-	-	-	-	-	-	-	-	-	-	-	-	
日合計		-	-	-	-	-	-	-	-	-	-	-	-	-	-	-	-	-	-	-	-
*総雨量		-	-	-	-	-	-	-	-	-	-	-	-	-	-	-	-	-	-	-	-

*総雨量は一連降雨の合計

近畿地方整備局 淀川水系 対象洪水観測所時刻流量表(点検前)

近畿地方整備局 淀川水系 対象洪水観測所時刻流量表

洪水		S28. 8. 14																	
日	時	淀川	宇治川	木津川	桂川														
		枚方地点	宇治地点	加茂地点	羽束師地点														
14	1																		
	2																		
	3																		
	4																		
	5																		
	6	245.9		308.6	282.4														
	7																		
	8																		
	9																		
	10																		
	11																		
	12																		
	13																		
	14																		
	15																		
	16																		
	17																		
	18	242.5		372.2	225.0														
	19																		
	20																		
	21																		
	22																		
	23																		
	24																		
15	1																		
	2																		
	3																		
	4																		
	5			1381.8															
	6	586.5		1295.7															
	7			1688.6															
	8	830.6		2061.7															
	9			2169.9															
	10	1133.8		2550.6															
	11	1568.3		2711.5															
	12	1897.1		2670.8															
	13	2340.3		2511.2															
	14	2709.6		2318.5	400.9														
	15	3002.4		2061.7	438.1														
	16	3188.6		1887.5	448.7														
	17	3270.2		1562.2	448.7														
	18	3270.2		1267.6	448.7														
	19	3188.6																	
	20	3081.5																	
	21	2963.3			346.4														
	22	2784.4																	
	23	2611.5																	
	24	2432.8																	

近畿地方整備局 淀川水系 対象洪水観測所時刻流量表

洪水		S28.9.24																	
日	時	淀川	宇治川	木津川	桂川														
		枚方地点	宇治地点	加茂地点	羽束師地点														
24	1																		
	2																		
	3																		
	4																		
	5																		
	6	34.4		304.2	165.2														
	7																		
	8																		
	9																		
	10																		
	11																		
	12																		
	13																		
	14																		
	15																		
	16																		
	17																		
	18	41.9		277.4	130.2														
	19																		
	20																		
	21																		
	22																		
	23																		
	24																		
25	1																		
	2																		
	3																		
	4																		
	5																		
	6	241.8		312.4	157.6														
	7			401.0															
	8			650.8															
	9	349.6		1112.1	259.2														
	10	391.5		1060.4	342.7														
	11			1112.1	494.7														
	12	531.5		1112.1	581.3														
	13	624.6		1086.1	669.7														
	14	791.8		1112.1	784.1														
	15	1119.9		1302.5	913.7														
	16	1600.2		1664.0	1024.0														
	17	1914.5		2403.0	1154.3														
	18	2590.5		3413.4	1310.7														
	19	3818.2		4287.3	1453.9														
	20	4869.4		5091.5	1548.1														
	21	5935.8		5432.5	1641.2														
	22	6745.1		5490.5	1711.8														
	23	7627.2		5204.0	1728.6														
	24	7563.9		4495.0	1703.4														

近畿地方整備局 淀川水系 対象洪水観測所時刻流量表

洪水		S28.9.24																			
日	時	淀川	宇治川	木津川	桂川																
		枚方地点	宇治地点	加茂地点	羽束師地点																
	1	7169.1		3985.0	1686.7																
	2	6765.0		3459.4	1670.1																
	3	6391.9		2945.4	1637.1																
	4	5973.2		2639.1	1580.2																
	5	5604.8		2281.7	1516.4																
	6	5230.7		2034.3	1453.9																
	7	4802.1		1709.1	1347.7																
	8	4456.2		1502.0	1281.6																
	9	4154.4		1353.9	1189.0																
	10	3893.4		1165.0	1063.3																
26	11	3699.5		1010.0	982.3																
	12	3553.7		912.8	904.6																
日	13	3396.7		866.1	841.8																
	14	3257.1		866.1	770.0																
	15	3161.1		820.6	717.6																
	16	3026.4		798.3	963.4																
	17	2907.7		789.5	935.3																
	18	2778.6		776.3	583.7																
	19																				
	20																				
	21																				
	22																				
	23																				
	24																				

近畿地方整備局 淀川水系 対象洪水観測所時刻流量表

洪水		S31.9.25																		
日	時	淀川	宇治川	木津川	桂川															
		枚方地点	宇治地点	加茂地点	羽束師地点															
25	1																			
	2																			
	3																			
	4																			
	5																			
	6			47.1	208.9															
	7																			
	8																			
	9																			
	10																			
	11																			
	12																			
	13																			
	14																			
	15																			
	16																			
	17																			
	18	28.6		55.4	210.4															
	19																			
	20																			
	21																			
	22																			
	23																			
	24																			
26	1																			
	2																			
	3																			
	4																			
	5																			
	6	41.5		31.4	241.8															
	7																			
	8																			
	9																			
	10																			
	11																			
	12			6.5																
	13			17.3																
	14			37.3																
	15			76.5																
	16			112.1																
	17			148.7																
	18	806.0		166.0	420.7															
	19			166.0																
	20			166.0																
	21			160.1																
	22			154.3																
	23			148.7																
	24																			

近畿地方整備局 淀川水系 対象洪水観測所時刻流量表

洪水		S31.9.25																		
日	時	淀川	宇治川	木津川	桂川															
		枚方地点	宇治地点	加茂地点	羽束師地点															
27 日	1																			
	2																			
	3			160.1																
	4			178.0																
	5			190.5	460.2															
	6	1230.9		206.7	474.4															
	7			259.1																
	8	1301.2		359.8																
	9	1349.1		610.5																
	10	1422.6		1481.3	550.4															
	11	1489.6		1905.7	581.9															
	12	1610.6		3431.7	616.8															
	13	1791.6		4137.3	656.6															
	14	2182.4		4226.4	692.2															
	15	2759.7		3847.2	734.3															
	16	3612.6		3298.5	770.6															
	17	4159.5		2601.3	794.8															
	18	4447.4		2069.5	810.7															
	19	4639.7		1571.0	809.2															
	20	4639.7		1110.3	803.5															
	21	4550.5		878.9	786.2															
	22	4345.6		735.5	763.6															
	23	4103.1		698.6	738.5															
	24	3826.7			711.1															
28 日	1	3573.1																		
	2	3328.2																		
	3	3104.2			632.0															
	4	2888.0																		
	5	2690.9																		
	6	2522.9		297.4	566.0															
	7	2370.9																		
	8	2244.4																		
	9	2131.5																		
	10	2021.5																		
	11	1924.0																		
	12	1847.7																		
	13	1773.0																		
	14	1699.9																		
	15	1637.1																		
	16	1575.5																		
	17	1523.7																		
	18	1472.7		112.1	418.6															
	19	1422.6		51.0																
	20	1397.9																		
	21																			
	22																			
	23																			
	24																			

近畿地方整備局 淀川水系 対象洪水観測所時刻流量表

洪水		S33. 8. 24																	
日	時	淀川	宇治川	木津川	桂川														
		枚方地点	宇治地点	加茂地点	羽束師地点														
24	1																		
	2																		
	3																		
	4																		
	5																		
	6	13.4		67.8	103.9														
	7																		
	8																		
	9																		
	10																		
	11																		
	12																		
	13																		
	14																		
	15																		
	16																		
	17																		
	18	50.9		70.5	78.4														
	19																		
	20																		
	21																		
	22																		
	23																		
	24																		
25	1																		
	2																		
	3																		
	4																		
	5																		
	6	126.0		115.7	64.5														
	7	123.7																	
	8	119.1																	
	9	121.4																	
	10	123.7																	
	11	128.4																	
	12	140.6																	
	13	153.3																	
	14	169.3																	
	15	189.0																	
	16	203.7																	
	17	225.2																	
	18	251.2		766.8	13.2														
	19	289.1		803.3															
	20	325.9		898.2															
	21	406.2		1354.9															
	22	533.4		2101.9															
	23	634.8		2631.9															
	24	756.6		2958.9															

近畿地方整備局 淀川水系 対象洪水観測所時刻流量表

洪水		S33. 8. 24																			
日	時	淀川	宇治川	木津川	桂川																
		枚方地点	宇治地点	加茂地点	羽束師地点																
	1	901.6		3230.6																	
	2	1164.3		3380.4																	
	3	1164.3		3562.7																	
	4	2134.5		3533.6	415.5																
	5	2845.4		3184.5	539.0																
	6	3335.4		2784.4	655.5																
	7	3760.6		2331.9	742.2																
	8	3982.8		1919.4	791.8																
	9	4076.1		1631.5	800.2																
	10	4049.3		1415.5	766.8																
26	11	3956.3		1254.9	702.2																
	12	3760.6		1131.2	629.1																
	13	3544.8		1019.2																	
	14	3384.1		922.8																	
	15	3120.6		859.6	409.4																
	16	2913.0																			
	17	2712.5																			
	18	2487.6		722.3	257.8																
	19	2333.0																			
	20	2193.1																			
	21	2057.5																			
	22	1944.8																			
	23	1835.2																			
	24	1728.8																			

近畿地方整備局 淀川水系 対象洪水観測所時刻流量表

洪水		S34. 8. 11																				
日	時	淀川	宇治川	木津川	桂川																	
		枚方地点	宇治地点	加茂地点	羽束師地点																	
11 日	1																					
	2																					
	3																					
	4																					
	5																					
	6																					
	7																					
	8																					
	9																					
	10																					
	11																					
	12																					
	13																					
	14																					
	15																					
	16																					
	17																					
	18	107.0			550.4	169.7																
	19																					
	20																					
	21																					
	22																					
	23																					
	24																					
12 日	1																					
	2																					
	3																					
	4																					
	5																					
	6	152.8			564.3	181.4																
	7																					
	8																					
	9																					
	10																					
	11																					
	12																					
	13																					
	14																					
	15																					
	16																					
	17																					
	18	126.4			400.3	136.9																
	19																					
	20																					
	21				1334.8																	
	22				1389.0																	
	23				1558.1																	
	24				1628.5																	

近畿地方整備局 淀川水系 対象洪水観測所時刻流量表

洪水		S34. 8. 11																	
日	時	淀川	宇治川	木津川	桂川														
		枚方地点	宇治地点	加茂地点	羽束師地点														
13 日	1			1581.4															
	2			1466.7															
	3			1334.8															
	4			1178.7															
	5			1065.5															
	6	902.7		967.2	39.0														
	7																		
	8																		
	9																		
	10	1401.2				238.9													
	11	1477.7				352.4													
	12	1521.0				404.0													
	13	1556.1				434.1													
	14	1600.6				443.4													
	15	1627.6				443.4													
	16	1645.7				475.0													
	17	1663.9				586.9													
	18	1673.0			651.1	746.4													
	19	1747.1				979.6													
	20	1861.2				1223.8													
	21	2069.5				1461.1													
	22	2353.6				1552.6													
	23	2679.1				1575.9													
	24	3251.4				1623.0													
14 日	1	3551.6			1670.9														
	2	3851.2		1229.6	1762.4														
	3	3991.3		1302.8	1907.6														
	4	4220.8		1546.6	2065.2														
	5	4471.7		2056.6	2160.0														
	6	4776.1		2738.1	2166.8														
	7	5011.0		3345.0	2285.0														
	8	5316.6		3604.8	2313.3														
	9	5698.6		3413.3	2341.7														
	10	6146.5		3095.0	2356.0														
	11	6394.7		2738.1	2341.7														
	12	6538.7		2549.3	2313.3														
	13	6484.5		2023.4	2249.9														
	14	6323.2		1724.7	2180.6														
	15	6146.5		1523.5	2058.5														
	16	5868.9		1378.1	1939.9														
	17	5597.7		1250.3	1799.8														
	18	5284.0		1178.7	1670.9														
	19	4916.3			1581.7														
	20	4562.0			1297.0														
	21	4250.0			1142.7														
	22	3963.1			1016.8														
	23	3713.5			907.2														
	24	3458.8			799.6														

近畿地方整備局 淀川水系 対象洪水観測所時刻流量表

洪水		S34.9.25																	
日	時	淀川	宇治川	木津川	桂川														
		枚方地点	宇治地点	加茂地点	羽束師地点														
25	1																		
	2																		
	3																		
	4																		
	5																		
	6	194.9		304.0	270.4														
	7																		
	8																		
	9																		
	10																		
	11																		
	12																		
	13																		
	14																		
	15																		
	16																		
	17																		
	18	48.9		284.3	203.9														
	19																		
	20																		
	21																		
	22																		
	23																		
	24																		
26	1																		
	2																		
	3																		
	4																		
	5																		
	6	308.7		729.6	175.8														
	7																		
	8	443.2																	
	9																		
	10	589.9																	
	11																		
	12	684.0																	
	13																		
	14	743.8		811.4															
	15	771.2		942.2															
	16	785.1		1356.8															
	17	827.5		1675.0															
	18	878.4		2253.9	66.4														
	19	930.8		3283.0															
	20	1198.1		3869.9															
	21	1330.8		4615.6															
	22	1823.4		5307.1	783.0														
	23	2905.1		6046.8	1083.2														
	24	4077.2		6700.0	1268.5														

近畿地方整備局 淀川水系 対象洪水観測所時刻流量表

洪水		S34.9.25																		
日	時	淀川	宇治川	木津川	桂川															
		枚方地点	宇治地点	加茂地点	羽束師地点															
	1	5319.6		6633.2	1413.7															
	2	6325.0		5983.3	1524.3															
	3	7099.4		5548.3	1639.0															
	4	7503.4		4076.3	1717.8															
	5	7633.3		3143.8	1757.9															
	6	7589.8		2617.2	1762.9															
	7	7353.3		2292.9	1737.8															
	8	6932.7		2063.8	1692.9															
	9	6484.3		1917.7	1600.3															
	10	6070.4		1708.7	1477.7															
27	11	5558.2		1543.7	1364.4															
	12	4998.0		1356.8	1242.9															
日	13	4635.3		1238.8	1083.2															
	14	4189.2			949.1															
	15	3857.8			830.8															
	16	3495.8																		
	17	3207.7																		
	18	2918.6		1019.1	606.0															
	19	2681.6																		
	20	2454.7																		
	21	2320.9			456.8															
	22	2202.6																		
	23	2098.7																		
	24	2019.7																		

近畿地方整備局 淀川水系 対象洪水観測所時刻流量表

洪水		S35. 8. 28																	
日	時	淀川	宇治川	木津川	桂川														
		枚方地点	宇治地点	加茂地点	羽束師地点														
28	1																		
	2																		
	3																		
	4																		
	5																		
	6	930.1		479.2	908.4														
	7																		
	8																		
	9																		
	10																		
	11																		
	12																		
	13																		
	14																		
	15																		
	16																		
	17																		
	18	955.4		369.1	911.0														
	19																		
	20																		
	21																		
	22																		
	23																		
	24																		
29	1																		
	2																		
	3																		
	4																		
	5																		
	6	887.3		273.4	911.0														
	7																		
	8																		
	9																		
	10																		
	11																		
	12																		
	13																		
	14																		
	15																		
	16																		
	17																		
	18	1295.4		835.1	913.5														
	19																		
	20																		
	21																		
	22																		
	23																		
	24																		

近畿地方整備局 淀川水系 対象洪水観測所時刻流量表

洪水		S35. 8. 28																	
日	時	淀川	宇治川	木津川	桂川														
		枚方地点	宇治地点	加茂地点	羽束師地点														
	1	1740.7																	
	2	1876.4																	
	3	1980.1																	
	4	2124.6			1819.9														
	5	2201.6			1827.1														
	6	2382.5		729.4	1882.2														
	7	2540.8			1956.8														
	8	2728.8			2052.1														
	9	2815.9			2133.9														
	10	2917.1			2237.5														
	11	3007.1			2273.9														
	12	3078.8			2314.7														
	13	3144.7			2310.6														
	14	3191.3			2322.9														
	15	3224.8			2335.2														
	16	3251.6			2331.1														
	17	3271.9			2306.5														
	18	3258.4		486.1	2249.6														
	19	3258.4			2173.5														
	20	3238.2			2090.9														
	21	3204.7			1994.6														
	22	3151.4			1882.2														
	23	3098.5			1772.9														
	24	3039.6			1642.7														

近畿地方整備局 淀川水系 対象洪水観測所時刻流量表

洪水		S36.6.24																			
日	時	淀川	宇治川	木津川	桂川																
		枚方地点	宇治地点	加茂地点	羽束師地点																
24 日	1																				
	2																				
	3																				
	4																				
	5																				
	6																				
	7																				
	8																				
	9																				
	10																				
	11																				
	12																				
	13																				
	14																				
	15																				
	16																				
	17																				
	18																				
	19																				
	20																				
	21																				
	22																				
	23																				
	24																				
25 日	1																				
	2																				
	3																				
	4																				
	5																				
	6																				
	7																				
	8																				
	9																				
	10																				
	11																				
	12																				
	13																				
	14																				
	15																				
	16																				
	17																				
	18																				
	19																				
	20																				
	21																				
	22																				
	23																				
	24																				

近畿地方整備局 淀川水系 対象洪水観測所時刻流量表

洪水		S36.6.24																	
日	時	淀川	宇治川	木津川	桂川														
		枚方地点	宇治地点	加茂地点	羽束師地点														
26	1																		
	2																		
	3																		
	4																		
	5																		
	6	347.7			245.2	337.1													
	7																		
	8																		
	9																		
	10					639.7													
	11				1233.1	713.7													
	12				1433.8	758.4													
	13				1632.5	851.9													
	14	1337.6			1862.2	882.8													
	15	1579.6			1992.2	903.0													
	16	1936.6			2087.7	916.6													
	17	2287.9			2049.2	925.7													
	18	2668.6			1898.9	932.5													
	19	2922.8			1754.3	930.2													
	20	3115.0			1632.5	918.8													
	21	3213.4			1548.1	903.0													
	22	3250.6																	
	23	3225.8																	
	24	3151.7				836.7													
27	1	3042.2																	
	2	2958.4																	
	3	2852.3				746.1													
	4	2691.2																	
	5																		
	6	2646.0			889.8	709.7													
	7	2351.1				705.7													
	8	2277.5			1089.1	707.7													
	9	2215.3			1506.8	733.9													
	10	2184.6			1807.8	768.8													
	11	2236.0			1992.2	796.0													
	12	2340.5			2087.7	858.5													
	13	2579.0			2087.7	939.4													
	14	2899.2			2087.7	1021.5													
	15	3250.6			2165.7	1079.8													
	16	3622.2			2165.7	1129.6													
	17	3890.1			2146.1	1160.0													
	18	4083.3			2030.1	1172.8													
	19	4224.2			1898.9	1175.4													
	20	4295.6			1736.6	1172.8													
	21	4281.2			1632.5	1144.7													
	22	4195.9			1548.1	1124.6													
	23	4083.3				1087.2													
	24	3903.7				1038.3													

近畿地方整備局 淀川水系 対象洪水観測所時刻流量表

洪水		S36. 10. 26																	
日	時	淀川	宇治川	木津川	桂川														
		枚方地点	宇治地点	加茂地点	羽束師地点														
26	1																		
	2																		
	3																		
	4																		
	5																		
	6	171.3		52.4	472.3														
	7																		
	8																		
	9																		
	10																		
	11																		
	12																		
	13																		
	14																		
	15																		
	16																		
	17																		
	18	180.9		70.8	479.4														
	19																		
	20																		
	21																		
	22																		
	23																		
	24																		
27	1	4246.7																	
	2	3717.0																	
	3	3430.1																	
	4	3141.3																	
	5	2878.1																	
	6	2663.4		1.6	437.2														
	7	2480.8																	
	8	2293.2																	
	9	2146.3																	
	10	1836.0																	
	11	1540.4																	
	12	1357.8																	
	13	1296.6																	
	14	1279.4																	
	15	1186.7																	
	16	879.0																	
	17	617.5																	
	18	402.0		245.6	324.0														
	19																		
	20																		
	21	1512.3																	
	22																		
	23																		
	24																		

近畿地方整備局 淀川水系 対象洪水観測所時刻流量表

洪水		S36. 10. 26																			
日	時	淀川	宇治川	木津川	桂川																
		枚方地点	宇治地点	加茂地点	羽束師地点																
	1	1331.4			981.9																
	2	1429.5			1117.0																
	3	1540.4		1096.9	1237.4																
	4	1795.1		1386.5	1315.8																
	5	2146.3		1598.5	1429.7																
	6	2626.3		2212.7	1513.9																
	7	3277.3		2748.9	1662.6																
	8	3849.9		3343.3	1748.7																
	9	4646.7		3872.9	1874.8																
	10	5376.8		4247.6	1980.8																
28	11	6029.0		4120.8	2064.8																
	12	6640.0		4183.9	2120.0																
日	13	7097.4		3885.1	2150.4																
	14	7383.3		3573.9	2181.1																
	15	7507.5		3120.5	2186.2																
	16	7507.5		2596.9	2160.6																
	17	7342.1		2103.4	2109.9																
	18	7097.4		1645.9	2030.0																
	19	6777.6		1244.4	1917.8																
	20	6330.8		922.6	1808.9																
	21	4200.0		699.8	1676.0																
	22	5394.4		648.9	1531.0																
	23	4945.9		599.9	1400.8																
	24	4516.8			1284.2																

近畿地方整備局 淀川水系 対象洪水観測所時刻流量表

洪水		S37. 8. 24																	
日	時	淀川	宇治川	木津川	桂川														
		枚方地点	宇治地点	加茂地点	羽束師地点														
24	1																		
	2																		
	3																		
	4																		
	5																		
	6			370.1	307.8														
	7																		
	8																		
	9																		
	10																		
	11																		
	12																		
	13																		
	14																		
	15																		
	16																		
	17																		
	18			361.1	216.9														
	19																		
	20																		
	21																		
	22																		
	23																		
	24																		
25	1																		
	2																		
	3																		
	4																		
	5																		
	6			299.0	277.1														
	7																		
	8																		
	9																		
	10																		
	11																		
	12																		
	13																		
	14																		
	15																		
	16																		
	17																		
	18			352.3	281.4														
	19																		
	20																		
	21																		
	22																		
	23																		
	24																		

近畿地方整備局 淀川水系 対象洪水観測所時刻流量表

洪水		S37. 8. 24																		
日	時	淀川	宇治川	木津川	桂川															
		枚方地点	宇治地点	加茂地点	羽束師地点															
	1																			
	2																			
	3																			
	4																			
	5																			
	6			632.8	246.7															
	7			1434.3																
	8			1915.8																
	9			2460.8																
	10			2700.7																
26	11	602.1		2619.5																
	12	842.1		2460.8																
	13	1009.8		2232.0																
	14	1434.3		1836.0																
	15	1834.2		1365.4																
	16	2182.9																		
	17	2526.1																		
	18	2646.1		842.5	319.9															
	19	2646.1																		
	20	2526.1																		
	21	2478.9																		
	22	2374.3																		
	23	2205.0																		
	24	2052.6																		

近畿地方整備局 淀川水系 対象洪水観測所時刻流量表

洪水		S40.9.16																	
日	時	淀川	宇治川	木津川	桂川	天ヶ瀬ダム													
		枚方地点	宇治地点	加茂地点	羽東師地点	放流量													
16	1	1214.4																	
	2	1130.1																	
	3	1070.8																	
	4	1013.0																	
	5	950.0																	
	6	895.6			222.5														
	7	922.6			211.7														
	8	869.0			206.3														
	9	772.9			198.5														
	10	688.3			190.8														
	11	636.5			185.8														
	12	597.6			178.3														
	13	549.4			171.1														
	14	523.5			168.7														
	15	488.3			163.9														
	16	473.6			159.3														
	17	473.6			154.6														
	18	478.5			152.4														
	19	498.2			147.9														
	20	533.8			143.4														
	21	597.6			141.2														
	22	670.8			141.2														
	23	760.5			143.4														
	24	869.0			145.6														
17	1	991.8		143.4	1069.0														
	2	1122.6		145.6	1121.6														
	3	1269.6		143.4	1150.2														
	4	1425.5		147.9	1161.0														
	5	1537.4		152.4	1143.0														
	6	1662.7		139.1	1111.0														
	7	1727.1		166.3	1072.4														
	8	1783.3		175.9	1017.6														
	9	1811.8		180.8	967.5														
	10	1811.8		198.5															
	11	1792.8		209.0															
	12	1745.8		217.0	840.2														
	13	1699.3		225.2															
	14	1662.7		242.1															
	15	1626.4		280.7	921.9														
	16	1635.4		342.2	918.7														
	17	1690.1		409.8	977.5														
	18	1783.3		499.8	1034.6														
	19	1898.5		701.7															
	20	2088.2		1077.7															
	21	2308.4		2037.5															
	22	2607.7		3185.1	1673.5														
	23	3059.8		4330.5	1783.7														
	24	3709.8		4982.0	1897.3														

近畿地方整備局 淀川水系 対象洪水観測所時刻流量表

洪水		S40.9.16																		
日	時	淀川	宇治川	木津川	桂川	天ヶ瀬ダム														
		枚方地点	宇治地点	加茂地点	羽東師地点	放流量														
	1	4678.8		5311.5	1967.2															
	2	5574.8		4904.5	2038.3															
	3	6351.7		4210.5	2072.0															
	4	6768.4		3395.9	2086.5															
	5	6842.2		2745.3	2052.7															
	6	6658.4		2302.6	1986.0															
	7	6405.3		1859.1	1888.1															
	8	5913.9		1548.5	1774.7															
	9	5574.8		1292.6	1643.3															
	10	5133.0		1083.8	1463.8															
18	11	4678.8		983.4	1287.0															
	12	4245.6		898.9	1212.1															
日	13	3875.1		839.3	1111.0															
	14	3481.8		756.3	1021.0															
	15	3210.1		716.4	951.1															
	16	2961.6		677.6																
	17	2746.6		649.2																
	18	2630.6		626.0	785.8															
	19	2539.6		580.9																
	20	2450.2		559.0																
	21	2276.3		529.0	660.5															
	22	2212.7		495.7																
	23	2139.6		475.5																
	24	2078.0		459.6	573.7															

近畿地方整備局 淀川水系 対象洪水観測所時刻流量表

洪水		S47.9.13																	
日	時	淀川	宇治川	木津川	桂川		天ヶ瀬ダム	高山ダム	青蓮寺ダム										
		枚方地点	宇治地点	加茂地点	羽東師地点		放流量	放流量	放流量										
13	1	235.9		25.2															
	2	225.5		24.2															
	3	213.7		24.2															
	4	208.7		25.2															
	5	203.8		25.2															
	6	203.8		25.2															
	7	200.5		26.2															
	8	197.3		26.2															
	9	197.3		26.2															
	10	198.9		27.2															
	11	198.9		27.2															
	12	198.9		27.2															
	13	210.3		28.3															
	14	213.7		27.2															
	15	217.0		27.2															
	16	220.4		28.3															
	17	222.1		27.2															
	18	222.1		28.3															
	19	225.5		30.4															
	20	227.2		31.6															
	21	228.9		35.0															
	22	230.7		36.2															
	23	228.9		36.2															
	24	227.2		35.0															
14	1	218.7		36.2															
	2	212.0		35.0															
	3	208.7		35.0															
	4	208.7		36.2															
	5	208.7		36.2															
	6	208.7		36.2															
	7	208.7		36.2															
	8	208.7		36.2															
	9	202.1		35.0															
	10	198.9		36.2															
	11	212.0		36.2															
	12	208.7		36.2															
	13	210.3		38.7															
	14	222.1		39.9															
	15	228.9		42.5															
	16	230.7		46.5															
	17	228.9		46.5															
	18	228.9		47.9															
	19	230.7		49.3															
	20	228.9		52.2															
	21	232.4		58.1															
	22	234.2		66.0															
	23	239.4		71.0															
	24	244.8		76.2															

近畿地方整備局 淀川水系 対象洪水観測所時刻流量表

洪水		S47.9.13																	
日	時	淀川	宇治川	木津川	桂川		天ヶ瀬ダム	高山ダム	青蓮寺ダム										
		枚方地点	宇治地点	加茂地点	羽東師地点		放流量	放流量	放流量										
15	1	248.3		83.3															
	2	251.9		85.2															
	3	255.6		88.9															
	4	264.8		94.7															
	5	278.0		105.9															
	6	287.6		117.9															
	7	303.3		137.3															
	8	311.3		172.8															
	9	327.6		172.8															
	10	350.7		188.2															
	11	365.9		196.1															
	12	374.6		200.1															
	13	381.3		212.5															
	14	394.8		216.6															
	15	399.4		219.9															
	16	410.8		225.6															
	17	427.2		228.6															
	18	434.3		234.5															
	19	427.2		237.4															
	20	422.5		237.4															
	21	420.2		237.4															
	22	420.2		237.4															
	23	420.2		234.5															
	24	420.2		228.6															
16	1	415.5		228.6			39	80	19										
	2	408.5		222.7			39	80	19										
	3	401.6		219.9			41	80	19										
	4	397.1		219.9			40	80	19										
	5	392.5		216.6			40	80	19										
	6	388.0		212.5			45	80	19										
	7	383.5		216.6		1.4	55	80	19										
	8	381.3		212.5			54	80	19										
	9	376.9		208.3			54	78	19										
	10	372.4		212.5			71	85	19										
	11	372.4		212.5			70	95	19										
	12	372.4		216.6			87	115	24										
	13	379.1		228.6			121	125	29										
	14	388.0		246.5			328	135	40										
	15	392.5		268.2			521	145	65										
	16	431.9		294.2			578	165	100										
	17	524.2		324.9			599	214	100										
	18	622.6		536.5		25.7	601	265	100										
	19	714.0		705.1			587	346	154										
	20	834.7		967.8				480	216										
	21	987.2		1370.5			564	886	102										
	22	1314.9		2182.0			700	1034	106										
	23	1645.6		2520.1			764	799	127										
	24	2013.3		2966.4				599	177										

近畿地方整備局 淀川水系 対象洪水観測所時刻流量表

洪水		S47.9.13																	
日	時	淀川	宇治川	木津川	桂川		天ヶ瀬ダム	高山ダム	青蓮寺ダム										
		枚方地点	宇治地点	加茂地点	羽東師地点		放流量	放流量	放流量										
	1	2313.4		3126.9	1588.7			620	151										
	2	3401.2		3258.3	1700.9		811	632	125										
	3	4098.9		3062.2	1876.4		657	577	128										
	4	4668.5		2799.9	2117.3		653	588	100										
	5	4982.4		2500.7	2226.9		604	587	100										
	6	5166.4		2191.1	2312.6		604	587	100										
	7	5228.4		2004.7	2272.9		600	587											
	8	5228.4		1843.2	2246.6		596	587	100										
	9	5120.1		1720.5	2187.9		590	587	100										
	10	4982.4		1609.8	1894.4														
17	11	4757.2		1510.2	1610.8														
	12	4537.1		1421.2	1325.0														
日	13	4294.1		1356.2	1178.2														
	14	3989.4		1278.8	995.9														
	15	3722.2		1210.5															
	16	3476.9		1150.5															
	17	3264.5		1098.5															
	18	3130.7		1029.0	869.2														
	19	2929.3		937.9															
	20	2848.4		879.4															
	21	2601.3		862.3															
	22	2514.2		845.3															
	23	2396.9		839.7															
	24	2292.7		828.5															

近畿地方整備局 淀川水系 対象洪水観測所時刻流量表

洪水		S57.7.31																	
日	時	淀川	宇治川	木津川	桂川		天ヶ瀬ダム	高山ダム	青蓮寺ダム	室生ダム									
		枚方地点	宇治地点	加茂地点	羽束師地点		放流量	放流量	放流量	放流量									
31	1	326.2		59.1															
	2	337.9		59.1															
	3	335.0		60.4															
	4	346.8		59.1															
	5	340.9		59.1															
	6	340.9		59.1															
	7	335.0		59.1															
	8	329.1		57.7															
	9	332.1		57.7															
	10	323.3		57.7															
	11	323.3		57.7															
	12	320.5		57.7															
	13	326.2		57.7															
	14	326.2		57.7															
	15	329.1		57.7															
	16	326.2		57.7															
	17	326.2		57.7															
	18	346.8		57.7															
	19	399.5		57.7															
	20	415.7		60.4															
	21	425.6		60.4															
	22	439.0		61.8															
	23	432.3		61.8															
	24	422.3		61.8															
1	1	419.0		63.2			183	38	25	3									
	2	419.0		64.6			184	39	25	6									
	3	425.6		67.5			185	42	35										
	4	422.3		70.4			188	45	100	31									
	5	425.6		78.0			189	128	100	43									
	6	435.6		97.9	621.5		189	303	143	109									
	7	456.0		305.9			188	503	143	225									
	8	505.2		870.5			193	503	146	250									
	9	607.3		1072.2			353	553	181	224									
	10	684.8		1088.6			496	692	181	168									
	11	758.1		1110.7			591	699	181	133									
	12	825.9		1149.8			590	696	181	130									
	13	915.9		1149.8			657	597	181	127									
	14	1078.0		1144.1			590	541	180	123									
	15	1316.5		1105.1			590	580	180	120									
	16	1655.4		1138.5			595	674	180	119									
	17	1954.0		1259.4			597	787	180	163									
	18	2169.8		1448.8	39.1		593	1010	198	224									
	19	2341.3		1839.0			601	1131	241	268									
	20	2490.8		2244.1			596	1230	290	317									
	21	2664.6		2503.1			736	1268	357	340									
	22	2854.3		2767.6			830	1313	345	368									
	23	3103.3		3082.1			830	1369	388	358									
	24	3418.0		3345.9			830	1424	388	373									

近畿地方整備局 淀川水系 対象洪水観測所時刻流量表

洪水		S57.7.31																	
日	時	淀川	宇治川	本津川	桂川		天ヶ瀬ダム	高山ダム	青蓮寺ダム	室生ダム									
		枚方地点	宇治地点	加茂地点	羽束師地点		放流量	放流量	放流量	放流量									
	1	3841.7		3630.5	446.6		832	1494	381	354									
	2	4402.9		3833.6			839	1535	279	284									
	3	4723.9		3989.5			836	1408	279	290									
	4	5192.3		3885.2			835	1401	279	281									
	5	5611.5		3782.3			835	1349	221	277									
	6	5973.2		3491.6	1651.4		830	1232	191	43									
	7	6121.0		3119.1	1789.0		820	1015	154	44									
	8	6270.7		2698.1			600	1011	16	45									
	9	6270.7		2461.7	1877.9		556	1003	4	49									
	10	6121.0		2283.6			441	993	4	58									
2	11	5973.2		2119.9			368	896	6	69									
	12	5827.1		1977.0			379	800	19	78									
日	13	5441.9		1823.5	1100.1		394	790	41	85									
	14	5165.0		1719.1	903.3		536	738	56	85									
	15	4855.5		1603.6	692.8		584	580	75	85									
	16	4440.8		1471.6	538.6		592	518	75	84									
	17	4203.3		1332.3	347.6		593	515	75	83									
	18	3924.6		1262.1	347.6		593	512	75	83									
	19	3748.0		1218.5			590	467	75	82									
	20	3564.1		1145.4			494	465	74	82									
	21	3340.7		1103.8			495	397	74	81									
	22	3135.1		1080.3			496	396	74	80									
	23	2936.1		1006.0			496	395	80	79									
	24	2743.6		989.2															

近畿地方整備局 淀川水系 対象洪水観測所時刻流量表

洪水		S57.7.31																	
日	時	淀川	宇治川	本津川	桂川		天ヶ瀬ダム	高山ダム	青蓮寺ダム	室生ダム									
		枚方地点	宇治地点	加茂地点	羽束師地点		放流量	放流量	放流量	放流量									
3	1	2567.3		1006.0															
	2	2415.5		1092.0															
	3	2286.4		1319.4															
	4	2160.9		1505.8															
	5	2056.2		1697.2															
	6	1979.3		1925.6	59.4														
	7	2013.3		2142.9															
	8	2108.2		2267.8															
	9	2332.1		2212.7															
	10	2586.6		2220.5															
	11	2834.0		2236.2															
	12	3071.6		2236.2															
	13	3253.3		2158.3															
	14	3395.8		2081.8															
	15	3507.5		1954.9															
	16	3575.4		1793.4															
	17	3598.2		1646.4															
	18	3609.6		1485.2	31.0														
	19	3598.2		1411.1															
	20	3530.1		1325.9															
	21	3451.5		1230.9															
	22	3351.7		1139.4															
	23	3220.9		1074.5															
	24	3103.3		1034.3															
4	1	2967.1		1000.4															
	2	2823.9		972.5															
	3	2674.4		950.5															
	4	2567.3		923.4															
	5	2434.2		907.3															
	6	2313.8		891.4	171.7														
	7	2232.2		859.9															
	8	2152.1		788.7															
	9	2099.5		720.6															
	10	2047.6		660.1															
	11	1996.3		619.8															
	12	1928.9		593.6															
	13	1870.9		580.7															
	14	1805.7		576.4															
	15	1741.6		563.8															
	16	1655.4		559.6															
	17	1511.7		547.0															
	18	1472.4		538.8	423.2														
	19	1417.4		530.6															
	20	1387.4		522.5															
	21	1375.4		490.6															
	22	1357.6		452.1															
	23	1363.6		383.4															
	24	1334.1		317.1															

近畿地方整備局 淀川水系 対象洪水観測所時刻流量表

洪水		H16.10.18																	
日	時	淀川	宇治川	木津川	桂川		天ヶ瀬ダム	高山ダム	青蓮寺ダム	室生ダム	布目ダム	比奈知ダム	日吉ダム						
		枚方地点	宇治地点	加茂地点	羽束師地点		放流量	放流量	放流量	放流量	放流量	放流量	放流量	放流量					
18	1	168.2	43.1	21.8		102	16	4	4	1	2	2	2						
	2	168.2	43.1	21.8		102	16	4	4	1	2	2	2						
	3	168.2	43.1	21.1		102	16	4	4	1	2	2	2						
	4	168.2	43.1	20.4		103	16	4	4	1	2	2	2						
	5	168.2	41.9	19.1		103	16	4	4	1	2	2	2						
	6	168.2	41.9	19.1		103	16	4	4	1	2	2	2						
	7	168.2	41.9	19.1		101	16	4	4	1	2	2	2						
	8	168.2	41.9	19.1		101	16	4	4	1	2	2	2						
	9	168.2	41.9	19.1		102	17	4	4	1	2	2	2						
	10	168.2	41.9	19.7		102	17	4	4	1	2	2	2						
	11	168.2	41.9	19.7		103	17	4	4	1	4	2	2						
	12	168.2	41.9	20.4		102	17	4	4	1	4	2	2						
	13	168.2	41.9	21.1		102	17	4	4	1	4	2	2						
	14	168.2	41.9	21.1		102	17	4	4	1	4	2	2						
	15	168.2	43.1	21.1		102	17	4	4	1	4	2	2						
	16	168.2	41.9	21.1		103	17	4	4	1	4	2	2						
	17	168.2	41.9	20.4		103	18	4	4	1	4	2	2						
	18	168.2	41.9	20.4		104	18	4	4	1	4	2	2						
	19	171.3	41.9	20.4		106	18	4	4	1	4	2	2						
	20	174.6	41.9	19.7		108	18	4	4	2	4	2	2						
	21	174.6	43.1	19.1		108	18	4	4	2	4	2	2						
	22	174.6	43.1	18.4		108	18	4	4	2	4	2	2						
	23	174.6	43.1	18.4		107	18	4	4	2	4	2	2						
	24	171.3	43.1	18.4		107	18	4	4	2	4	2	2						
19	1	168.2	43.1	19.1		102	18	4	4	2	4	2	2						
	2	168.2	43.1	19.1		106	18	4	4	2	4	2	2						
	3	174.6	43.1	19.1		107	18	4	4	2	4	2	2						
	4	174.6	43.1	19.7		107	18	4	4	2	4	2	2						
	5	174.6	44.3	19.1		106	18	4	5	2	4	2	2						
	6	174.6	44.3	19.1		107	18	4	5	2	4	2	2						
	7	174.6	45.5	19.7		107	18	4	6	2	4	2	2						
	8	174.6	45.5	20.4		107	18	4	6	2	5	2	2						
	9	174.6	46.7	21.8		106	20	5	6	4	5	2	2						
	10	174.6	48.0	21.8		107	20	5	7	4	5	2	2						
	11	174.6	49.3	22.5		107	22	7	12	4	6	2	2						
	12	177.8	51.9	24.8		109	25	7	12	4	7	3	3						
	13	184.4	55.9	37.5		113	28	7	12	8	7	7	7						
	14	184.4	62.9	50.7		113	31	8	12	5	7	14	14						
	15	187.7	65.8	73.6		116	36	8	12	5	7	14	14						
	16	219.1	73.4	108.4		145	39	8	12	5	7	17	17						
	17	441.9	226.4	84.8	128.4	146	48	10	12	5	9	18	18						
	18	478.8	226.4	93.4	113.3	147	54	10	12	9	9	18	18						
	19	512.9	230.1	106.1	110.0	147	66	11	12	14	9	19	19						
	20	557.1	226.4	123.7	125.0	148	69	13	12	16	11	24	24						
	21	579.9	226.4	151.4	141.6	148	69	13	12	16	11	28	28						
	22	607.8	230.1	182.0	152.0	148	71	13	12	16	11	30	30						
	23	612.5	233.8	202.2	152.0	143	84	13	12	16	11	33	33						
	24	612.5	241.4	218.0	152.0	159	97	13	34	20	11	36	36						

近畿地方整備局 淀川水系 対象洪水観測所時刻流量表

洪水		H16.10.18																	
日	時	淀川	宇治川	木津川	桂川		天ヶ瀬ダム	高山ダム	青蓮寺ダム	室生ダム	布目ダム	比奈知ダム	日吉ダム						
		枚方地点	宇治地点	加茂地点	羽束師地点		放流量	放流量	放流量	放流量	放流量	放流量	放流量	放流量					
20	1	612.5	237.6	242.9	152.0		153	103	13	35	20	11	38						
	2	603.1	230.1	272.2	147.4		142	103	13	35	20	11	38						
	3	598.4	219.1	296.8	140.4		141	103	16	35	17	11	38						
	4	589.1	215.5	303.1	134.8		134	103	16	35	14	11	38						
	5	579.9	201.4	303.1	131.5		128	103	20	34	14	11	38						
	6	570.7	204.9	293.6	126.7		128	103	24	34	14	11	38						
	7	566.1	215.5	284.3	126.7		138	103	24	27	14	11	38						
	8	566.1	215.5	272.2	128.4		138	103	24	17	14	11	38						
	9	575.3	204.9	266.2	138.2		128	103	24	17	14	11	37						
	10	593.7	204.9	260.3	141.6		132	103	24	17	14	11	38						
	11	646.1	219.1	257.4	150.9		144	103	24	17	14	20	38						
	12	690.5	226.4	257.4	180.5		144	103	24	17	14	28	39						
	13	762.6	226.4	263.2	211.3		148	106	36	30	14	43	49						
	14	900.3	245.2	275.2	264.6		165	151	104	61	24	104	63						
	15	1173.4	276.8	319.2	339.4		186	242	174	120	54	144	100						
	16	1362.4	289.1	462.7	491.4		187	329	252	149	72	173	143						
	17	1675.7	301.8	708.4	721.9		246	523	331	161	72	244	146						
	18	2060.1	417.4	1035.3	1096.0		281	725	286	146	72	286	146						
	19	2467.2	427.4	1514.8	1570.6		284	929	225	110	72	124	149						
	20	2864.8	479.5	1954.3	1952.7		365	1064	141	87	34	124	149						
	21	3146.5	672.6	2237.9	2117.1		449	758	141	74	24	100	149						
	22	3391.2	540.2	2077.0	2130.4		341	556	91	59	15	70	149						
	23	3645.2	545.9	1720.0	2157.0		370	489	91	56	13	60	148						
	24	3876.2	545.9	1410.2	2121.5		368	401	65	46	15	49	149						
21	1	4048.7	512.2	1193.4	2029.7		341	323	65	42	15	49	149						
	2	4180.6	506.7	988.9	1910.5		340	311	65	38	12	40	149						
	3	4213.9	506.7	840.1	1734.4		340	261	65	38	10	31	149						
	4	4191.7	501.2	757.7	1566.8		338	261	65	32	8	31	149						
	5	4092.4	453.1	670.1	1411.3		310	260	65	26	8	31	149						
	6	3919.0	447.9	623.7	1264.0		309	233	45	26	8	31	149						
	7	3686.7	442.7	583.4	1134.4		308	207	45	26	8	31	149						
	8	3411.2	437.6	540.2	993.7		305	207	45	26	5	5	149						
	9	3136.9	437.6	498.7	902.1		304	206	45	26	5	25	148						
	10	2855.7	432.5	478.5	806.8		303	158	45	26	5	25	148						
	11	2596.4	432.5	431.9	732.3		302	146	45	26	5	25	149						
	12	2357.8	427.4	387.6	663.8		300	146	35	26	5	19	149						
	13	2178.4	427.4	362.9	601.1		300	146	35	26	5	19	149						
	14	2021.4	422.4	352.6	557.2		297	146	35	26	5	16	149						
	15	1892.6	417.4	349.1	517.2		296	146	35	20	5	16	149						
	16	1782.5	534.6	335.7	487.1		425	146	35	20	5	16	149						
	17	1703.9	653.7	329.0	466.2		478	121	35	17	5	16	149						
	18	1654.7	730.9	319.2	447.7		587	121	28	16	5	16	150						
	19	1633.9	876.4	290.5	425.6		670	121	28	14	5	16	153						
	20	1640.8	942.8	278.2	410.0		689	105	12	15	5	16	149						
	21	1675.7	883.7	272.2	394.6		670	105	12	15	5	11	150						
	22	1703.9	913.0	257.4	383.2		671	105	16	14	5	11	149						
	23	1718.0	920.4	242.9	375.7		671	105	16	13	5	11	149						
	24	1718.0	891.0	240.1	368.3		671	90	16	12	5	11	149						

代表事例：欠測の有無(日雨量データ)

・「近畿地方整備局 淀川水系 対象洪水観測所日雨量表」(既存資料)に記載されている日雨量データについて、欠測の有無を調べた。

事例：S57.7.31洪水

近畿地方整備局 淀川水系 対象洪水観測所日雨量表

洪水		S57.7.31												
月	日	新町 (05)	新庄 (04)	亀岡	亀岡 (07)	周山 (03)	雲ヶ畑 (08)	上賀茂	京都 (気)	京都	花背 (01)	花背峠 (気)	大原	比叡山 (09)
7	10													
	11													
	12													
	13													
	14													
	15													
	16													
	17													
	18													
	19													
	20													
21														
22														
23														
24														
25														
26														
27														
28														
29														
30														
31		37.0	37.5	36.0	36	24.5	26	23.0	33	26.0	36.5	36.0	28.0	35.8
8	1	136.0	155	72.0	72	134.5	97.9	71.0	78	66.0	132	120.0	99.0	93.9
	2	0.0	0	0.0	0	0	0	2.0	4	2.0	0	0.0	1.0	6
	3	0.0	0.3	0.0	0	0	0	0.0	0	0.0	0.5	1.0	0.0	2.1
	4	0.0	0	0.0	0	0	0	0.0	0	0.0	0	0.0	0.0	0

・日雨量データの欠測

0個

※1個とは、1観測所×1洪水を示す



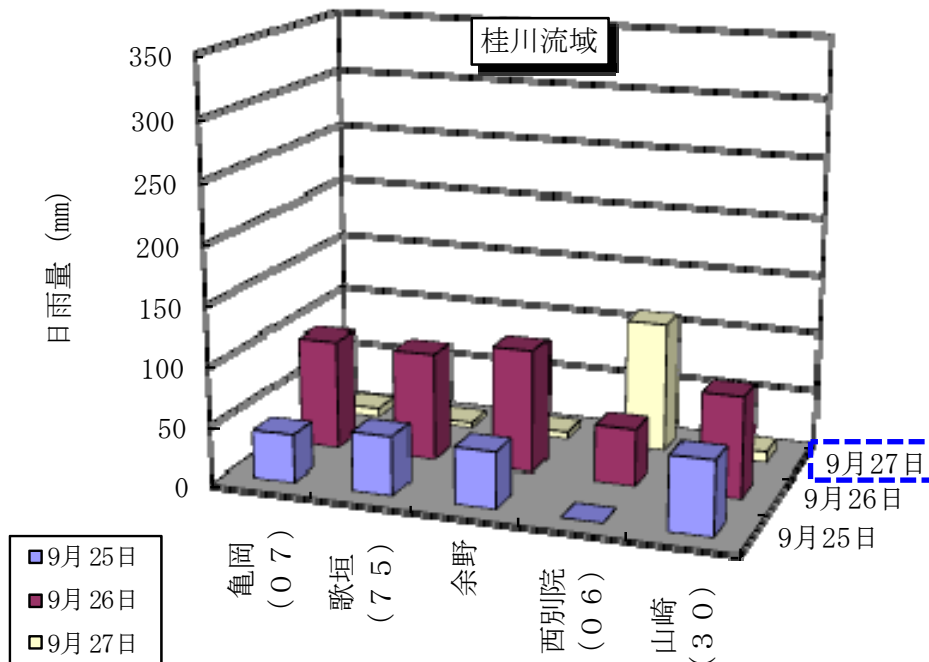

代表事例: 日ズレ(日雨量が前日や翌日にずれて記載されていることをいう。以下同じ。)の確認
 ・「近畿地方整備局 淀川水系 対象洪水観測所日雨量表」(既存資料)から、欠測が存在しなかった日雨量データについて、立体グラフを作成して近傍観測所の日雨量と比べて大きな差がないかを調べ、日ズレの可能性を調べた。

事例: S31.9.25洪水

近畿地方整備局 淀川水系 対象洪水観測所日雨量表(点検前)

洪水		S31.9.25				
月	日	亀岡 (07)	歌垣 (75)	余野	西別院 (06)	山崎 (30)
9	1					
	2					
	3					
	4					
	5					
	6					
	7					
	8					
	9					
	10					
	11					
	12					
	13					
	14					
	15					
	16					
	17					
	18					
	19					
	20					
	21					
	22					
	23					
	24					
	25	40.0	48.7	46.5	0.0	61.2
	26	94.0	92.4	104.7	47.0	84.8
	27	8.0	4.8	6.2	110.0	9.4

欠測が無かった49観測所におけるS31.9.25の日雨量データから、桂川上流域の近傍5観測所(赤囲み)を選択して立体グラフを作成し、西別院観測所にて日ズレの可能性があると認められた。



- ・日ズレの可能性を調べた観測所
- ・日ズレの可能性が認められる観測所

のべ681箇所
 のべ 1箇所

代表事例：欠測の有無(時間雨量データ)

・「近畿地方整備局 淀川水系 対象洪水観測所日雨量表」(既存資料)に記載されている時間雨量データについて、欠測の有無を調べた。

事例：S47.9.13洪水

近畿地方整備局 淀川水系 対象洪水観測所時間雨量表

洪水		S47.9.13										
日	時	京都 (気)	比叡山 (09)	西別院 (06)	山崎 (30)	松井 (69)	天ヶ瀬 (30)	笠取	瀬田川 (27)	宮村 (28)	田代	雲井 (24)
16日	9-10	0.5	1.0	1.0	0.0	0.0	0.5	0.5	1.0	1.0	1.5	5.0
	11	1.0	1.5	2.0	2.0	2.0	1.5	3.0	1.0	3.0	3.0	5.0
	12	7.5	9.0	2.0	3.0	4.0	5.0	6.0	8.0	3.0	4.5	2.0
	13	3.0	4.0	4.0	4.0	3.0	5.5	5.0	3.0	10.0	3.0	6.0
	14	10.5	6.0	2.0	0.0	1.0	3.5	11.0	8.0	3.0	4.0	1.0
	15	0.5	1.0	1.0	3.0	0.0	2.0	2.0	1.0	4.0	6.0	10.0
	16	4.5	9.0	9.0	6.0	6.0	11.5	15.5	14.0	12.0	17.5	17.0
	17	8.0	11.5	10.0	6.0	5.0	10.0	16.0	17.0	12.0	11.0	19.0
	18	7.5	11.0	20.0	2.0	5.0	15.0	25.0	13.0	12.0	9.0	12.0
	19	15.0	17.0	42.0	20.0	23.0	32.0	37.0	12.0	27.0	18.5	28.0
	20	18.0	20.0	38.0	15.0	6.0	14.5	22.0	22.0	9.0	10.5	17.0
	21	36.5	29.0	42.0	30.0	20.0	30.0	30.0	6.0	18.0	12.0	15.0
	22	39.5	34.0	34.0	36.0	23.0	28.0	34.0	28.0	18.0	31.0	10.0
	23	4.0	19.5	7.0	3.0	0.0	4.0	9.0	6.0	4.0	5.0	1.0
	0	3.5	1.0	2.0	0.0	0.0	0.0	0.5	0.0	1.0	0.0	0.0
	1	2.0	4.0	0.0	0.0	1.0	0.5	2.0	1.0	4.0	6.0	3.0
	2	0.5	1.5	1.0	0.0	0.0	0.0	0.5	2.0	1.0	5.0	3.0
	3	0.5	1.0	0.0	0.0	0.0	0.5	0.0	0.0	1.0	1.0	0.0
	4	0.0	0.0	0.0	0.0	0.0	0.0	0.5	0.0	0.0	0.5	0.0
5	0.0	0.0	0.0	0.0	0.0	0.0	0.0	0.0	0.0	0.0	0.0	
6	0.0	0.0	0.0	0.0	0.0	0.0	0.0	0.0	0.0	0.0	0.0	
7	0.0	0.0	0.0	0.0	0.0	0.0	0.0	0.0	0.0	0.0	0.0	
8	0.0	0.0	0.0	0.0	0.0	0.0	0.0	0.0	0.0	0.0	0.0	
9	0.0	0.0	0.0	0.0	0.0	0.0	0.0	0.0	0.0	0.0	0.0	
日合計		162.5	181.0	217.0	130.0	99.0	164.0	219.5	143.0	143.0	149.0	154.0

・時間雨量データの欠測 0個

※1個とは、1観測所×1洪水を示す

◆雨量データの点検

代表事例：日雨量データと時間雨量データの24時間分の合計値の比較

・日雨量データと時間雨量データの両方が観測されている観測所について、「近畿地方整備局 淀川水系 対象洪水観測所日雨量表」(既存資料)に記載されている日雨量データと「近畿地方整備局 淀川水系 対象洪水観測所時間雨量表」(既存資料)に記載されている時間雨量データの24時間分の合計値を横軸にプロットしたグラフを作成して、それらの間に大きな差がないかを調べた。

事例：S33.8.24洪水

日雨量データ

洪水		S33.8.24													
月	日	黒田 (102)	花背 (07)	亀岡 (03)	周山 (03)	雲ヶ畑 (06)	京都 (09)	比叡山 (09)	余野 (06)	西別院 (06)	山崎 (30)	八幡 (70)	宇治 (01)	山科 (30)	天ヶ瀬 (30)
8	24	12.7	6.2	9.3	11.5	7.6	9.2	7.1	13.0	12	8.7	6.2	5.2	4.4	0.0
25	23.9	52.9	24.5	31.3	29.8	33.9	44.2	30.0	29.2	32.2	32	32.6	39.2	36.2	
26	109.5	174.2	50.5	76.5	93.7	60.5	104	75.0	103	47.2	35.5	70.4	85	122.9	
合計	148.1	233.3	84.3	119.3	131.1	103.6	155.3	118	143.2	94.1	73.7	108.2	128.6	159.1	

洪水		S33.8.24													
月	日	笠取 (27)	瀬田川 (28)	宮村 (28)	田代 (24)	雲井 (55)	玉滝 (54)	柘植 (54)	土山 (31)	枚方 (71)	田辺 (68)	奈良 (67)	加茂 (67)	尾山 (65)	
8	24	5	0	3.8	5.2	22.3	23	3.4	0	3.2	7.7	6.3	5	4.6	
25	33.8	41.4	34.3	39.0	46.2	49.5	18.5	115	54.5	30.7	46	34.4	30.3	32	
26	99.1	60.4	112.5	152.7	190.2	171.7	169.8	209.3	245.2	28.7	48	85.5	98	149.6	
合計	137.9	101.8	150.6	196.4	258.7	244.2	191.7	324.3	302.9	67.1	91.3	134.9	132.9	185.8	

洪水		S33.8.24													
月	日	鳥ヶ原 (56)	上野 (53)	阿保 (51)	阿波 (52)	針ヶ別所 (66)	橋原 (61)	室生 (水) (61)	名張 (68)	曾根 (64)	名張 (64)	国見山 (水) (61)	曾根 (67)	太郎生 (57)	大宇陀 (水) (61)
8	24	3.2	2.5	4	0	15.6	0	2.1	2.9	0	2.8	4	1	7.6	13
25	40.8	29.2	62	94	32.5	38.2	47.3	34.9	78.4	27.4	89	78.4	86.8	79	
26	111.6	140.3	134	283	191.4	127.7	176	206.3	207.9	195.4	236	207.9	250.7	121	
合計	155.6	172	200	377	239.5	165.9	227.5	244.1	285.3	225.6	322	287.3	345.1	213	

洪水		S33.8.24													
月	日	大宇陀 (水) (59)	古市場 (水) (59)	岩瀬 (59)	白山 (59)	大鳥居 (59)	高井 (59)	岩山 (59)	小田原 (59)	朝宮 (59)	南新田 (59)	大河原 (59)	高原 (59)	愛宕山 (59)	平野 (59)
8	24	0	0	3	0.0	17.6	0	4.8	4	7.1	10	3.7	35.1	6.9	3.3
25	81.6	73.5	45	67.8	38.0	14	32.5	33.3	40.7	40	52.1	19.0	36.9	30.1	
26	116.4	141.3	222	187.0	154.0	160	95.0	109.2	169	173.9	150	33.7	48.8	150.2	
合計	199	214.8	270	254.8	209.6	174	132.4	145.9	216.8	223.9	205.9	87.8	92.6	183.6	

洪水		S33.8.24					
月	日	水口 (59)	勤音 (59)	笠取山 (59)	鷺家口 (59)	東本梅 (59)	
8	24	0	32	34	0.6	2.0	
25	29.1	46.4	49	67.4	125.0	18.7	
26	139.4	170	190	117.0	154.2	51.3	
合計	168.5	248.4	273	185	281.2	78.4	

時間雨量データ

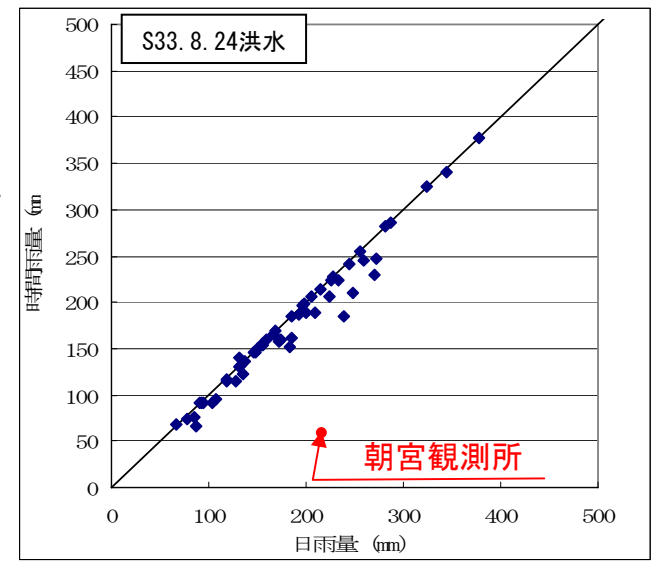
洪水		S33.8.24													
日	時	黒田 (1.0)	花背 (0.7)	亀岡 (0.3)	周山 (0.3)	雲ヶ畑 (0.6)	京都 (0.9)	比叡山 (0.9)	余野 (0.6)	山崎 (3.0)	宇治 (0.1)	山科 (3.0)	天ヶ瀬 (3.0)	笠取 (2.7)	瀬田川 (2.7)
24日合計		3.3	0.0	2.2	5.5	0.0	9.0	7.2	12.0	0.3	5.3	0.0	0.0	4.9	3.7
25日合計		25.0	50.2	24.0	30.0	35.9	32.9	44.1	30.5	42.0	29.2	35.5	36.2	33.3	34.4
26日合計		117.7	173.6	50.6	78.5	104.1	60.2	102.9	71.1	48.3	60.1	78.5	123.9	98.1	112.1
合計		146.0	223.8	76.8	114	140	92.1	155.2	116.6	90.7	94.6	114	159.1	136.5	150.6

洪水		S33.8.24													
日	時	宮村 (2.8)	田代 (2.4)	雲井 (5.5)	玉滝 (5.4)	柘植 (5.4)	枚方 (6.4)	田辺 (6.8)	奈良 (6.7)	加茂 (6.7)	尾山 (6.5)	鳥ヶ原 (5.6)	上野 (5.3)	阿保 (5.1)	阿波 (5.2)
24日合計		5.1	4.0	0.0	0.0	0.0	7.7	0.0	0.0	0.0	0.0	0.0	0.0	0.0	0.0
25日合計		39.5	44.2	52.0	32.3	115.0	30.7	42.0	22.4	30.3	23.0	37.8	25.1	62.0	94.0
26日合計		162.3	196.3	189.0	153.9	209.3	30.1	49.0	95.3	98.0	139.0	116.2	132.7	126.2	283.0
合計		196.9	244.5	241	186.2	324.3	68.5	91	122.9	132.9	162	154	157.8	188.2	377

洪水		S33.8.24													
日	時	針ヶ別所 (6.6)	橋原 (6.1)	室生 (水) (6.4)	曾根 (6.8)	名張 (6.4)	太郎生 (5.7)	大宇陀 (水) (6.1)	古市場 (水) (5.9)	岩瀬 (5.9)	白山 (5.6)	大鳥居 (5.9)	高井 (5.9)	岩山 (5.9)	小田原 (5.9)
24日合計		0.0	0.0	0.0	0.0	2.8	5.2	0.0	0.0	0.0	0.0	0.0	0.0	0.0	0.0
25日合計		26.0	38.2	47.3	28.4	27.8	84.4	81.6	73.5	4.0	67.8	37.4	0.0	30.8	33.2
26日合計		159.0	127.7	178.1	207.9	194.0	250.6	116.4	141.3	225.5	187.0	148.1	160.0	94.1	108.5
合計		185	165.9	227.5	286.3	224.4	340.2	198	214.8	229.5	254.8	189.6	160	129.7	145.8

洪水		S33.8.24													
日	時	朝宮 (6.6)	南新田 (6.6)	大河原 (6.6)	高原 (6.6)	愛宕山 (6.6)	平野 (6.6)	水口 (6.6)	勤音 (6.6)	小原 (6.6)	笠取山 (6.6)	鷺家口 (6.6)	東本梅 (6.6)		
24日合計		7.1	9.7	3.7	14.4	6.4	3.2	0.0	3.8	3.8	0.6	2.0	4.6		
25日合計		40.7	37.6	57.1	18.1	36.9	31.0	29.1	43.8	37.1	67	125.0	18.2		
26日合計		11.0	139.7	136.1	139.5	139.5	139.5	139.5	139.5	139.5	139.5	139.5	139.5		
合計		58.8	207	205.8	65.6	92.1	152.5	168.5	209.6	246.7	185	281.2	74.6		

S33.8.24洪水の日雨量データと時間雨量データの24時間分の合計値の両方が観測されている54観測所について、日雨量データと時間雨量データの24時間分の合計値に大きな差がないかを調べた結果、朝宮観測所は日雨量データと時間雨量データの24時間分の合計値の差が大きいことが認められた。



- ・日雨量データと時間雨量データの両方が観測されている観測所 のべ527箇所
- ・日雨量データと時間雨量データの24時間分の合計値の間に大きな差が認められる観測所 のべ 24箇所

◆雨量データの点検



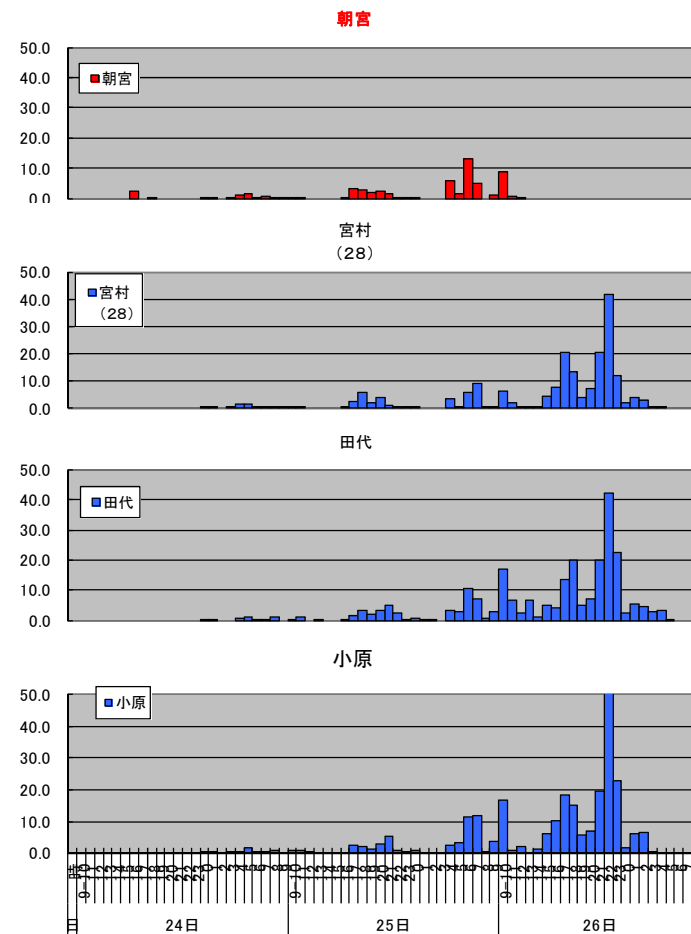
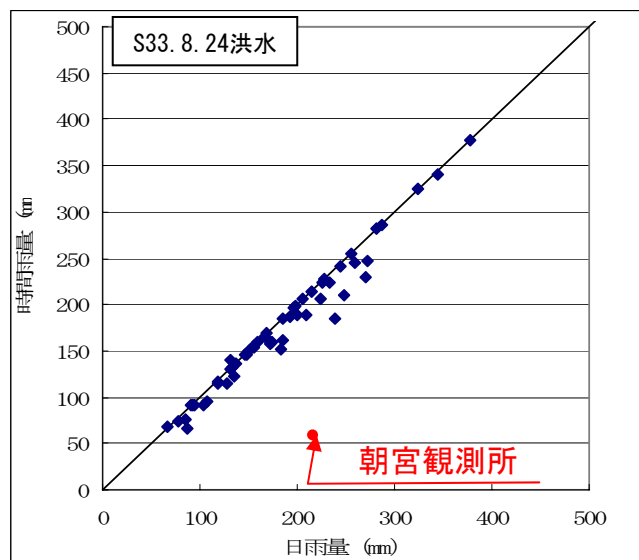
別添資料-7

代表事例:ハイエトグラフによる確認

・日雨量データと時間雨量データの24時間分の合計値の間に大きな差が認められる観測所について、時間雨量データを用いてハイエトグラフを作成し、近傍の観測所の同一時間のハイエトグラフを比べて降雨波形が同一の傾向を示すかを調べた。

事例:S33.8.24洪水

ハイエトグラフにより近傍観測所の観測所データを比較すると、朝宮観測所は同一の傾向を示していない。



・近傍の観測所の同一時間のハイエトグラフを比べて降雨波形が同一の傾向を示すかを調べた観測所 のべ24箇所
 ・近傍の観測所の同一時間のハイエトグラフを比べて降雨波形が同一の傾向を示していない観測所 のべ5箇所

◆雨量データの点検

代表事例：雨量観測所自記紙の点検

・近傍の観測所の同一時間のハイトグラフを比べて降雨波形が同一の傾向を示していない時間雨量データについて、自記紙(原資料)と照合し、転記ミス等の有無を調べた。

事例：S40.9.16洪水

西別院観測所 時間雨量自記紙

近畿地方整備局 淀川水系 対象洪水観測所時間雨量表(点検前)

近畿地方整備局 淀川水系 対象洪水観測所時間雨量表(点検後)

日	時	西別院 (0.6)
16	9-10	0.0
	11	0.0
	12	0.0
	13	0.0
	14	0.0
	15	0.0
	16	0.0
	17	0.0
	18	0.0
	19	0.0
17	0	0.0
	1	0.0
	2	0.0
	3	0.0
	4	0.0
	5	0.0
	6	0.0
	7	0.0
	8	0.0
	9	0.0
日合計		0.0



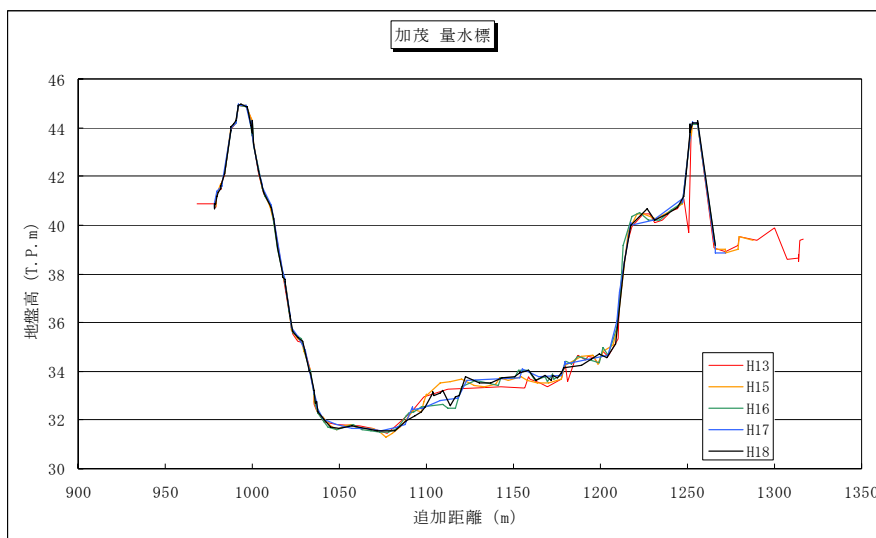
日	時	西別院 (0.6)
16	9-10	0.0
	11	2.0
	12	5.0
	13	9.0
	14	5.0
	15	3.0
	16	0.0
	17	29.0
	18	20.0
	19	14.0
17	0	8.0
	1	2.0
	2	1.0
	3	0.0
	4	5.0
	5	0.0
	6	0.0
	7	0.0
	8	0.0
	9	0.0
日合計		121.0

・近傍の観測所の同一時間のハイトグラフを比べて降雨波形が同一の傾向を示していない観測所 のべ5箇所
 ・自記紙(原資料)から読み取った値により修正した観測所 1箇所

代表事例：断面の経年的な変化とH-Q式の経年的な変化の不規則の確認

・「水位流量曲線図」(既存資料)に記載されている観測所のH-Q式について、同一観測所における5年分のH-Q式を重ねてグラフを作成した。また、「横断面図」(既存資料)に記載されている観測所の横断面図について、同一観測所における5年分の横断面図を重ねてグラフを作成した。これらのグラフから、断面の経年的な変化とH-Q式の経年的な変化に不規則性が大きいと考えられる観測所の有無を調べた。

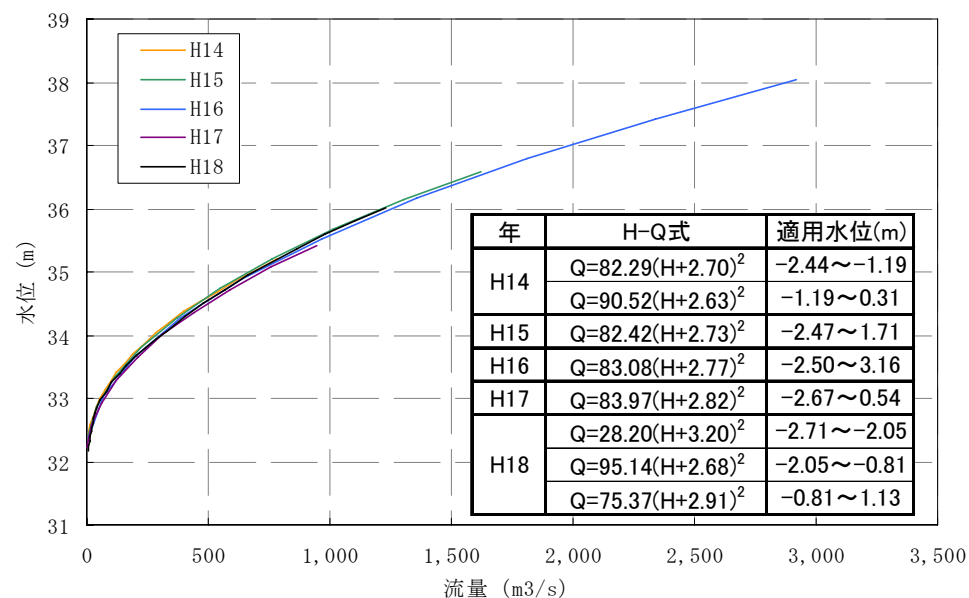
事例：H14～H18 加茂観測所横断面図およびH-Q式



平成14年度に測量を行っていないため、平成13年度測量を代用

観測所横断面図より断面変化がほとんどなく、H-Q式より変化がほとんどないことから、不規則性が大きいと考えられなかった。

加茂 H13～H18



- ・断面の経年的な変化とH-Q式の経年的な変化の不規則性を調べた観測所
- ・断面の経年的な変化とH-Q式の経年的な変化に不規則性が大きいと考えられる観測所

のべ30箇所
0箇所

代表事例：急激な水位上昇の確認

・「水位月表」(既存資料)又は「淀川・大和川の洪水」(既存資料)に記載されている時刻水位を用いて1時間前からの水位変化量のグラフを作成し、急激な水位上昇の有無を調べた。

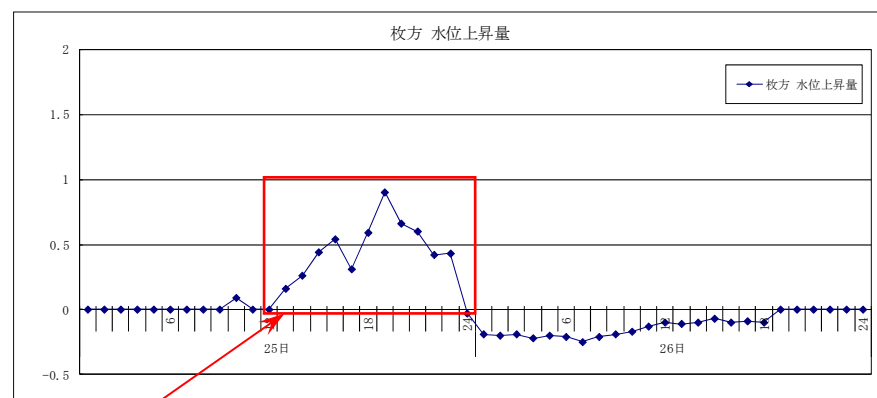
事例：S28.9.24洪水

様式3の5
観測所記号

時刻水位月表

帯点高 O.P.6.87m

時	昭和28年(西暦1953年) 9月																													
	1日	2日	3日	4日	5日	6日	7日	8日	9日	10日	11日	12日	13日	14日	15日	16日	17日	18日	19日	20日	21日	22日	23日	24日	25日	26日	27日	28日	29日	30日
1時																														
2時																														
3時																														
4時																														
5時																														
6時																														
7時																														
8時																														
9時																														
10時																														
11時																														
12時																														
13時																														
14時																														
15時																														
16時																														
17時																														
18時																														
19時																														
20時																														
21時																														
22時																														
23時																														
24時																														
毎時平均																														
定時平均																														
2時間平均																														



急激な水位上昇は見られない。

- ・急激な水位上昇の有無を調べた観測所
- ・急激な水位上昇が認められる観測所

のべ50箇所
0箇所

◆流量データの点検

別添資料-11



代表事例: 転記ミスの有無 (流量データ)

・「近畿地方整備局 淀川水系 対象洪水観測所時刻流量表」(既存資料)に記載されている流量データについて、「時刻流量月表」(既存資料)、「天ヶ瀬ダム観測記録」(既存資料)、「天ヶ瀬ダム操作記録」(既存資料)、「天ヶ瀬ダム管理日誌」(既存資料)、「高山ダムゲート制御記録」(既存資料)、「高山ダム操作記録」(既存資料)、「高山ダム管理日報」(既存資料)、「青蓮寺ダムゲート制御記録」(既存資料)、「青蓮寺ダム管理記録」(既存資料)、「室生ダム・初瀬取水塔日誌」(既存資料)、「室生ダム管理記録」(既存資料)、「布目ダム管理記録(ダム諸量・雨量)」(既存資料)、「比奈知ダム管理日報」(既存資料)、「日吉ダム管理日報」(既存資料)に記載されている流量と照合し、転記ミス等の有無を調べた。

事例: S57.7.31洪水

近畿地方整備局 淀川水系 対象洪水観測所時刻流量表(点検前)

洪水		S57.7.31	
日	時	天ヶ瀬ダム	
		放流量	
1日	9	353	
	10	496	
	11	591	
	12	590	
	13	657	
	14	590	
	15	590	
	16	595	
	17	597	
	18	593	
	19	601	
	20	596	
	21	736	
	22	830	
	23	830	
	24	830	
	2日	1	832
		2	839
		3	836
		4	835

1992年 天ヶ瀬ダム観測記録 天ヶ瀬ダム管理支所

月	日	時	分	水位 (R.L.m)	流量 (m ³ /s)	有効容量 (×10 ³ m ³)	電力 (kW)	使用水量 (m ³)	備考											
08	01	09	30	7125	7133	7130	23010	2164	7120	6772	77303	41130								
08	01	10	00	7127	7142	7134	25016	2230	7120	6772	53955	49458	30697							
08	01	10	30	7113	7130	7121	25016	2239	7114	6755	50747	59977	40659							
08	01	11	00	7087	7105	7096	23017	2250	7088	6723	46680	59084	40481							
08	01	11	30	7057	7076	7067	23017	2249	7058	6668	42084	58759	40706							
08	01	12	00	7023	7045	7033	23018	2248	7025	6644	39850	58950	40470							
08	01	12	30	6982	7003	6994	23018	2248	6983	6594	36900	58520	40123							
08	01	13	00	6957	6968	6951	23019	2238	6938	6540	37780	58780	40563							
08	01	13	30	6856	6922	6904	23020	2224	6848	6478	42950	59795	0							
08	01	14	00	6833	6871	6852	23020	2222	6836	6414	37880	58997	0							
08	01	14	30	6776	6824	6803	23022	2223	6792	6347	30740	58987	0							
08	01	15	00	6717	6775	6746	23023	2223	6726	6278	32127	59774	0							
08	01	15	30	6655	6734	6654	23024	2223	6626	6208	29240	58977	0							
08	01	16	00	6594	6734	6623	23024	2224	6566	6140	32420	58977	0							
08	01	16	15	6594	6719	6593	23025	2226	6566	6140	32420	58977	0							
08	01	16	30	6594	6719	6593	23025	2226	6566	6140	32420	58977	0							
08	01	16	45	6594	6719	6593	23025	2226	6566	6140	32420	58977	0							
08	01	17	00	6644	6719	6623	23025	2226	6616	6140	32420	58977	0							
08	01	17	15	6644	6719	6623	23025	2226	6616	6140	32420	58977	0							
08	01	17	30	6644	6719	6623	23025	2226	6616	6140	32420	58977	0							
08	01	18	00	6644	6719	6623	23025	2226	6616	6140	32420	58977	0							
08	01	18	30	6644	6719	6623	23025	2226	6616	6140	32420	58977	0							
08	01	19	00	6736	6719	6719	23025	2226	6736	6140	32420	58977	0							
08	01	19	30	6736	6719	6719	23025	2226	6736	6140	32420	58977	0							
08	01	20	00	6736	6719	6719	23025	2226	6736	6140	32420	58977	0							
08	01	20	30	6736	6719	6719	23025	2226	6736	6140	32420	58977	0							
08	01	21	00	6736	6719	6719	23025	2226	6736	6140	32420	58977	0							
08	01	21	30	6736	6719	6719	23025	2226	6736	6140	32420	58977	0							
08	01	22	00	6694	6962	6693	23047	2322	6693	6373	11131	82958	82958							
08	01	22	30	6793	6999	6793	23049	2322	6803	6373	43459	83623	83623							
08	01	23	00	6888	7033	6888	23051	2320	6896	6487	12079	83021	83021							
08	01	23	30	6945	7033	6945	23051	2319	6972	6581	11694	83114	83114							
08	02	00	00	7023	7108	7046	23054	2319	7035	6658	10303	83024	83024							
08	02	00	30	7083	7143	7111	23058	2321	7087	6722	12387	83409	83409							
08	02	01	00	7124	7178	7151	23059	2320	7132	6777	10943	83256	83256							
08	02	01	30	7165	7209	7187	23060	2321	7173	6827	10874	83256	83256							
08	02	02	00	7203	7243	7223	23062	2320	7211	6874	10783	83256	83256							
08	02	02	30	7222	7243	7232	23059	2319	7245	6919	10499	83643	83643							
08	02	03	00	7223	7244	7234	23051	2319	7270	6945	94127	83643	83643							
08	02	03	30	7239	7271	7254	23059	2320	7292	6973	10934	83256	83256							

近畿地方整備局 淀川水系 対象洪水観測所時刻流量表(点検後)

洪水		S57.7.31	
日	時	天ヶ瀬ダム	
		放流量	
1日	9	354	
	10	496	
	11	591	
	12	590	
	13	658	
	14	590	
	15	590	
	16	595	
	17	597	
	18	593	
	19	601	
	20	596	
	21	736	
	22	830	
	23	830	
	24	830	
	2日	1	832
		2	838
		3	836
		4	835

- ・転記ミス等の有無を調べた流量データ数
- ・転記ミスが認められる流量データ数

58個
4個

※1個とは、1観測所×1洪水を示す

近畿地方整備局 淀川水系 対象洪水観測所日雨量表(点検後)

近畿地方整備局 淀川水系 対象洪水観測所時間雨量表(点検後)

近畿地方整備局 淀川水系 対象洪水観測所日雨量表(点検後)

近畿地方整備局 淀川水系 対象洪水観測所日雨量表

洪水		S28. 8. 14													
月	日	高屋川橋	上弓削	京北 (気)	黒田 (102)	上黒田	広河原 (16)	鎌倉 (13)	花背	榎	園部 (15)	園部 (気)	園部 (府)	殿田 (14)	
7	21														
	22														
	23														
	24														
	25														
	26														
	27														
	28														
	29														
	30														
	31														
	8	1													
		2													
		3													
4															
5															
6															
7															
8															
9															
10															
11															
12															
13															
14		-	-	-	30.0	-	-	-	-	-	-	-	-		
15		-	-	-	25.0	-	-	-	-	-	-	-	-		

近畿地方整備局 淀川水系 対象洪水観測所日雨量表

洪水		S28. 8. 14													
月	日	新町 (0 5)	新庄 (0 4)	亀岡	亀岡 (0 7)	周山 (府)	周山 (0 3)	雲ヶ畑 (0 8)	上賀茂	京都 (気)	京都	花背 (0 1)	花背峠 (気)	大原	
7	21														
	22														
	23														
	24														
	25														
	26														
	27														
	28														
	29														
	30														
	31														
	8	1													
		2													
		3													
4															
5															
6															
7															
8															
9															
10															
11															
12															
13															
14		-	73.0	-	44.0	-	43.0	45.0	-	50.0	-	-	-	-	
15		-	35.0	-	19.0	-	35.0	26.0	-	17.0	-	-	-	-	

近畿地方整備局 淀川水系 対象洪水観測所日雨量表

洪水		S28. 8. 14													
月	日	比叡山 (0.9)	倉垣 (水)	歌垣 (7.5)	余野	箕面 (気)	西別院 (0.6)	山崎 (3.0)	長岡京 (気)	乙訓	八幡 (7.0)	八幡	巨椋池 (3.5)	松井 (6.9)	
7	21														
	22														
	23														
	24														
	25														
	26														
	27														
	28														
	29														
	30														
	31														
	8	1													
		2													
		3													
4															
5															
6															
7															
8															
9															
10															
11															
12															
13															
14			48.0	-	-	-	-	-	-	-	-	-	-	-	-
15			51.0	-	-	-	-	-	-	-	-	-	-	-	-

近畿地方整備局 淀川水系 対象洪水観測所日雨量表

洪水		S28. 8. 14													
月	日	宇治	小栗栖	勸修寺	山科 (01)	天ヶ瀬 (30)	笠取	西笠取 (28)	荒木	大津 (気)	瀬田川 (27)	宮村 (28)	田代	信楽 (県)	
7	21														
	22														
	23														
	24														
	25														
	26														
	27														
	28														
	29														
	30														
	31														
8	1														
	2														
	3														
	4														
	5														
	6														
	7														
	8														
	9														
	10														
	11														
	12														
	13														
	14		-	-	-	-	-	-	-	-	-	140.0	-	-	-
	15		-	-	-	-	-	-	-	-	-	19.0	-	-	-

近畿地方整備局 淀川水系 対象洪水観測所日雨量表

洪水		S28. 8. 14													
月	日	雲井 (24)	信楽 (気)	槇山 (60)	新田 (19)	玉滝 (55)	甲賀	柘植 (54)	土山 (気)	枚方 (31)	枚方 (気)	生駒山 (気)	田辺	田辺 (68)	
7	21														
	22														
	23														
	24														
	25														
	26														
	27														
	28														
	29														
	30														
	31														
	8	1													
		2													
		3													
4															
5															
6															
7															
8															
9															
10															
11															
12															
13															
14		168.0	-	-	-	258.0	-	265.0	-	110.0	-	-	-	-	
15		1.0	-	-	-	14.0	-	14.0	-	0.0	-	-	-	-	

近畿地方整備局 淀川水系 対象洪水観測所日雨量表

洪水		S28. 8. 14												
月	日	田辺 (気)	菱田	井手	木津	奈良 (気)	加茂 (6 7)	鷺峰山 (気)	鷺峰山	布目ダム (水)	峰寺 (水)	高山ダム (水)	多羅尾 (3 7)	尾山 (6 5)
7	21													
	22													
	23													
	24													
	25													
	26													
	27													
	28													
	29													
	30													
	31													
8	1													
	2													
	3													
	4													
	5													
	6													
	7													
	8													
	9													
	10													
	11													
	12													
	13													
	14		-	-	-	-	-	138.0	-	-	-	-	-	-
	15		-	-	-	-	-	3.0	-	-	-	-	-	-

近畿地方整備局 淀川水系 対象洪水観測所日雨量表

洪水		S28. 8. 14													
月	日	島ヶ原 (5 6)	五瀬 (3 4)	島ヶ原	上野 (5 3)	上野 (気)	荒木 (7 1)	依那古 (6 5)	阿保 (5 1)	坂下 (6 3)	阿波 (5 2)	井之市 (水)	針 (気)	針ヶ別所 (水)	
7	21														
	22														
	23														
	24														
	25														
	26														
	27														
	28														
	29														
	30														
	31														
	8	1													
		2													
		3													
4															
5															
6															
7															
8															
9															
10															
11															
12															
13															
14		-	-	-	287.0	-	-	-	14.0	-	-	-	-		
15		-	-	-	5.0	-	-	-	20.0	-	-	-	-		

近畿地方整備局 淀川水系 対象洪水観測所日雨量表

洪水		S28. 8. 14												
月	日	針ヶ別所 (6 6)	榛原 (6 1)	室生ダム (水)	笠間 (水)	室生 (水)	家野 (水)	名張 (気)	曾爾 (6 8)	曾爾 (水)	青蓮池ダム (水)	名張 (6 4)	国津 (水)	国見山 (気)
7	21													
	22													
	23													
	24													
	25													
	26													
	27													
	28													
	29													
	30													
	31													
8	1													
	2													
	3													
	4													
	5													
	6													
	7													
	8													
	9													
	10													
	11													
	12													
	13													
	14	-	2.0	-	-	2.0	-	-	-	-	-	6.0	-	-
	15	-	46.0	-	-	32.0	-	-	-	-	-	17.0	-	-

近畿地方整備局 淀川水系 対象洪水観測所日雨量表

洪水		S28. 8. 14													
月	日	伊賀見 (水)	曾爾 (気)	伊賀見 (7 2)	太郎生 (水)	太郎生 (5 7)	霧生 (水)	霧生 (5 0)	大宇陀 (気)	大宇陀 (水)	古市場 (水)	内牧 (水)	岩端 (5 9)	高見 (気)	
7	21														
	22														
	23														
	24														
	25														
	26														
	27														
	28														
	29														
	30														
	31														
	8	1													
		2													
		3													
		4													
5															
6															
7															
8															
9															
10															
11															
12															
13															
14			-	-	-	-	-	-	-	-	-	-	-	-	
15			-	-	-	-	-	-	-	-	-	-	-	-	

近畿地方整備局 淀川水系 対象洪水観測所日雨量表

洪水		S28. 8. 14												
月	日	山粕 (7 5)	桃俣 (7 1)	桃俣 (水)	土屋原 (7 3)	菅野 (水)	神末 (水)	白山 (気)	粥見 (気)	黒津	大鳥居	笠取	高井	室生
7	21													
	22													
	23													
	24													
	25													
	26													
	27													
	28													
	29													
	30													
	31													
8	1													
	2													
	3													
	4													
	5													
	6													
	7													
	8													
	9													
	10													
	11													
	12													
	13													
	14		-	-	-	-	-	-	-	-	-	-	-	-
	15		-	-	-	-	-	-	-	-	-	-	-	-

近畿地方整備局 淀川水系 対象洪水観測所日雨量表

洪水		S28. 8. 14												
月	日	三栖	神吉	桂	中川	北大河原	湯船	東別院	本梅	殿田	岩山	小田原	朝宮	南新田
7	21													
	22													
	23													
	24													
	25													
	26													
	27													
	28													
	29													
	30													
	31													
8	1													
	2													
	3													
	4													
	5													
	6													
	7													
	8													
	9													
	10													
	11													
	12													
	13													
	14	-	-	-	-	-	-	-	-	-	-	-	-	-
	15	-	-	-	-	-	-	-	-	-	-	-	-	-

近畿地方整備局 淀川水系 対象洪水観測所日雨量表

洪水		S28. 8. 14												
月	日	大河原	大峯	高原	愛宕山	魚谷峠	平野	水口	勅旨	小原	笠取山	天理	鷺家口	世木堰堤
7	21													
	22													
	23													
	24													
	25													
	26													
	27													
	28													
	29													
	30													
	31													
8	1													
	2													
	3													
	4													
	5													
	6													
	7													
	8													
	9													
	10													
	11													
	12													
	13													
	14	270.0	-	-	-	-	-	-	-	-	-	-	-	-
	15	12.0	-	-	-	-	-	-	-	-	-	-	-	-

近畿地方整備局 淀川水系 対象洪水観測所日雨量表

洪水		S28. 8. 14											
月	日	荒神橋	東本梅	宇治田原	南の庄								
7	21												
	22												
	23												
	24												
	25												
	26												
	27												
	28												
	29												
	30												
	31												
8	1												
	2												
	3												
	4												
	5												
	6												
	7												
	8												
	9												
	10												
	11												
	12												
	13												
	14		-	-	-	-							
	15		-	-	-	-							

近畿地方整備局 淀川水系 対象洪水観測所日雨量表

洪水		S28.9.24												
月	日	高屋川橋	上弓削	京北 (気)	黒田 (102)	上黒田	広河原 (16)	鎌倉 (13)	花背	榎	園部 (15)	園部 (気)	園部 (府)	殿田 (14)
8	31													
9	1													
	2													
	3													
	4													
	5													
	6													
	7													
	8													
	9													
	10													
	11													
	12													
	13													
	14													
	15													
	16													
	17													
	18													
	19													
	20													
	21													
	22													
	23													
	24	-	-	-	67.0	-	-	-	-	-	152.8	-	-	-
	25	-	-	-	218.0	-	-	-	-	-	159.6	-	-	-

近畿地方整備局 淀川水系 対象洪水観測所日雨量表

洪水		S28.9.24												
月	日	新町 (05)	新庄 (04)	亀岡	亀岡 (07)	周山 (府)	周山 (03)	雲ヶ畑 (08)	上賀茂	京都 (気)	京都	花背 (01)	花背峠 (気)	大原
8	31													
9	1													
	2													
	3													
	4													
	5													
	6													
	7													
	8													
	9													
	10													
	11													
	12													
	13													
	14													
	15													
	16													
	17													
	18													
	19													
	20													
	21													
	22													
	23													
	24	-	103.7	-	122.0	-	83.0	55.0	-	45.0	-	-	-	-
	25	-	187.6	-	166.0	-	192.0	161.0	-	111.0	-	-	-	-

近畿地方整備局 淀川水系 対象洪水観測所日雨量表

洪水		S28.9.24												
月	日	比叡山 (09)	倉垣 (水)	歌垣 (75)	余野	箕面 (気)	西別院 (06)	山崎 (30)	長岡京 (気)	乙訓	八幡 (70)	八幡	巨椋池 (35)	松井 (69)
8	31													
9	1													
	2													
	3													
	4													
	5													
	6													
	7													
	8													
	9													
	10													
	11													
	12													
	13													
	14													
	15													
	16													
	17													
	18													
	19													
	20													
	21													
	22													
	23													
	24	65.0	-	-	-	-	-	-	-	-	-	-	-	-
	25	129.0	-	-	-	-	-	-	-	-	-	-	-	-

近畿地方整備局 淀川水系 対象洪水観測所日雨量表

洪水		S28.9.24												
月	日	宇治	小栗栖	勸修寺	山科 (01)	天ヶ瀬 (30)	笠取	西笠取 (28)	荒木	大津 (気)	瀬田川 (27)	宮村 (28)	田代	信楽 (県)
8	31													
9	1													
	2													
	3													
	4													
	5													
	6													
	7													
	8													
	9													
	10													
	11													
	12													
	13													
	14													
	15													
	16													
	17													
	18													
	19													
	20													
	21													
	22													
	23													
	24	38.0	-	-	-	-	-	-	-	-	55.0	-	-	-
	25	164.0	-	-	-	-	-	-	-	-	200.0	-	-	-

近畿地方整備局 淀川水系 対象洪水観測所日雨量表

洪水		S28.9.24												
月	日	雲井 (24)	信楽 (気)	槇山 (60)	新田 (19)	玉滝 (55)	甲賀	柘植 (54)	土山 (気)	枚方 (31)	枚方 (気)	生駒山 (気)	田辺	田辺 (68)
8 9	31													
	1													
	2													
	3													
	4													
	5													
	6													
	7													
	8													
	9													
	10													
	11													
	12													
	13													
	14													
	15													
	16													
	17													
	18													
	19													
	20													
	21													
	22													
	23													
	24		88.0	-	-	-	70.0	-	97.0	-	-	33.5	-	-
25		149.0	-	-	-	168.0	-	281.0	-	-	113.7	-	-	140.0

近畿地方整備局 淀川水系 対象洪水観測所日雨量表

洪水		S28.9.24												
月	日	田辺 (気)	菱田	井手	木津	奈良 (気)	加茂 (6 7)	鷺峰山 (気)	鷺峰山	布目ダム (水)	峰寺 (水)	高山ダム (水)	多羅尾 (3 7)	尾山 (6 5)
8	31													
9	1													
	2													
	3													
	4													
	5													
	6													
	7													
	8													
	9													
	10													
	11													
	12													
	13													
	14													
	15													
	16													
	17													
	18													
	19													
	20													
	21													
	22													
	23													
	24	-	-	-	34.0	28.0	36.0	-	-	-	-	-	66.0	-
	25	-	-	-	112.0	118.0	117.0	-	-	-	-	-	142.0	-

近畿地方整備局 淀川水系 対象洪水観測所日雨量表

洪水		S28.9.24												
月	日	島ヶ原 (56)	五瀬 (34)	島ヶ原	上野 (53)	上野 (気)	荒木 (71)	依那古 (65)	阿保 (51)	坂下 (63)	阿波 (52)	井之市 (水)	針 (気)	針ヶ別所 (水)
8	31													
9	1													
	2													
	3													
	4													
	5													
	6													
	7													
	8													
	9													
	10													
	11													
	12													
	13													
	14													
	15													
	16													
	17													
	18													
	19													
	20													
	21													
	22													
	23													
	24	-	-	-	67.0	-	-	-	96.0	-	113.0	-	-	-
	25	-	-	-	151.0	-	-	-	212.0	-	279.0	-	-	-

近畿地方整備局 淀川水系 対象洪水観測所日雨量表

洪水		S28.9.24												
月	日	針ヶ別所 (66)	榛原 (61)	室生ダム (水)	笠間 (水)	室生 (水)	家野 (水)	名張 (気)	曾爾 (68)	曾爾 (水)	青蓮池ダム (水)	名張 (64)	国津 (水)	国見山 (気)
8	31													
9	1													
	2													
	3													
	4													
	5													
	6													
	7													
	8													
	9													
	10													
	11													
	12													
	13													
	14													
	15													
	16													
	17													
	18													
	19													
	20													
	21													
	22													
	23													
	24	49.0	35.0	-	-	64.0	-	-	108.0	-	-	89.0	-	-
	25	195.0	161.0	-	-	178.0	-	-	264.0	-	-	161.0	-	-

近畿地方整備局 淀川水系 対象洪水観測所日雨量表

洪水		S28.9.24												
月	日	伊賀見 (水)	曾爾 (気)	伊賀見 (72)	太郎生 (水)	太郎生 (57)	霧生 (水)	霧生 (50)	大宇陀 (気)	大宇陀 (水)	古市場 (水)	内牧 (水)	岩端 (59)	高見 (気)
8	31													
9	1													
	2													
	3													
	4													
	5													
	6													
	7													
	8													
	9													
	10													
	11													
	12													
	13													
	14													
	15													
	16													
	17													
	18													
	19													
	20													
	21													
	22													
	23													
	24	-	-	-	-	-	-	-	-	-	-	-	-	-
	25	-	-	-	-	-	-	-	-	-	-	-	-	-

近畿地方整備局 淀川水系 対象洪水観測所日雨量表

洪水		S28.9.24												
月	日	山粕 (75)	桃俣 (71)	桃俣 (水)	土屋原 (73)	菅野 (水)	神末 (水)	白山 (気)	粥見 (気)	黒津	大鳥居	笠取	高井	室生
8	31													
9	1													
	2													
	3													
	4													
	5													
	6													
	7													
	8													
	9													
	10													
	11													
	12													
	13													
	14													
	15													
	16													
	17													
	18													
	19													
	20													
	21													
	22													
	23													
	24	-	-	-	-	-	-	-	-	-	-	-	-	-
	25	-	-	-	-	-	-	-	-	-	-	-	-	-

近畿地方整備局 淀川水系 対象洪水観測所日雨量表

洪水		S28.9.24													
月	日	三栖	神吉	桂	中川	北大河原	湯船	東別院	本梅	殿田	岩山	小田原	朝宮	南新田	
8 9	31														
	1														
	2														
	3														
	4														
	5														
	6														
	7														
	8														
	9														
	10														
	11														
	12														
	13														
	14														
	15														
	16														
	17														
	18														
	19														
	20														
	21														
	22														
	23														
	24		-	-	-	-	-	-	-	-	-	-	-	-	-
25		-	-	-	-	-	-	-	-	-	-	-	-	-	

近畿地方整備局 淀川水系 対象洪水観測所日雨量表

洪水		S28.9.24													
月	日	大河原	大峯	高原	愛宕山	魚谷峠	平野	水口	勅旨	小原	笠取山	天理	鷺家口	世木堰堤	
8 9	31														
	1														
	2														
	3														
	4														
	5														
	6														
	7														
	8														
	9														
	10														
	11														
	12														
	13														
	14														
	15														
	16														
	17														
	18														
	19														
	20														
	21														
	22														
	23														
	24		73.0	67.0	-	-	-	-	-	-	-	-	-	-	-
25		134.0	201.0	-	-	-	-	-	-	-	-	-	-	-	

近畿地方整備局 淀川水系 対象洪水観測所日雨量表

洪水		S28.9.24											
月	日	荒神橋	東本梅	宇治田原	南の庄								
8	31												
9	1												
	2												
	3												
	4												
	5												
	6												
	7												
	8												
	9												
	10												
	11												
	12												
	13												
	14												
	15												
	16												
	17												
	18												
	19												
	20												
	21												
	22												
	23												
	24	-	-	65.0	52.0								
	25	-	-	153.0	240.0								

近畿地方整備局 淀川水系 対象洪水観測所日雨量表

洪水		S31.9.25													
月	日	高屋川橋	上弓削	京北 (気)	黒田 (102)	上黒田	広河原 (16)	鎌倉 (13)	花背	榎	園部 (15)	園部 (気)	園部 (府)	殿田 (14)	
9	2														
	3														
	4														
	5														
	6														
	7														
	8														
	9														
	10														
	11														
	12														
	13														
	14														
	15														
	16														
	17														
	18														
	19														
	20														
	21														
	22														
	23														
	24														
	25		-	44.0	-	36.0	-	-	-	42.4	-	-	41.3	-	-
	26		-	84.0	-	93.0	-	-	-	98.9	-	-	91.0	-	-
	27		-	8.0	-	8.0	-	-	-	11.0	-	-	6.0	-	-

近畿地方整備局 淀川水系 対象洪水観測所日雨量表

洪水		S31.9.25													
月	日	新町 (05)	新庄 (04)	亀岡	亀岡 (07)	周山 (府)	周山 (03)	雲ヶ畑 (08)	上賀茂	京都 (気)	京都	花背 (01)	花背峠 (気)	大原	
9	2														
	3														
	4														
	5														
	6														
	7														
	8														
	9														
	10														
	11														
	12														
	13														
	14														
	15														
	16														
	17														
	18														
	19														
	20														
	21														
	22														
	23														
	24														
	25		-	42.0	-	40.0	-	37.0	48.0	-	57.8	-	-	-	-
	26		-	94.5	-	94.0	-	89.7	78.0	-	85.9	-	-	-	-
	27		-	8.0	-	8.0	-	8.5	11.0	-	9.4	-	-	-	-

近畿地方整備局 淀川水系 対象洪水観測所日雨量表

洪水		S31.9.25													
月	日	比叡山 (09)	倉垣 (水)	歌垣 (75)	余野	箕面 (気)	西別院 (06)	山崎 (30)	長岡京 (気)	乙訓	八幡 (70)	八幡	巨椋池 (35)	松井 (69)	
9	2														
	3														
	4														
	5														
	6														
	7														
	8														
	9														
	10														
	11														
	12														
	13														
	14														
	15														
	16														
	17														
	18														
	19														
	20														
	21														
	22														
	23														
	24														
	25		60.9	-	48.7	46.5	-	-	61.2	-	-	-	-	-	-
	26		78.4	-	92.4	104.7	-	-	84.8	-	-	-	-	-	-
	27		6.2	-	4.8	6.2	-	-	9.4	-	-	-	-	-	-

近畿地方整備局 淀川水系 対象洪水観測所日雨量表

洪水		S31. 9. 25													
月	日	宇治	小栗栖	勸修寺	山科 (01)	天ヶ瀬 (30)	笠取	西笠取 (28)	荒木	大津 (気)	瀬田川 (27)	宮村 (28)	田代	信楽 (県)	
9	2														
	3														
	4														
	5														
	6														
	7														
	8														
	9														
	10														
	11														
	12														
	13														
	14														
	15														
	16														
	17														
	18														
	19														
	20														
	21														
	22														
	23														
	24														
	25		69.4	-	-	-	49.0	69.4	-	-	56.7	62.2	-	-	-
	26		105.2	-	-	-	81.7	120.5	-	-	104.2	107.7	-	-	-
	27		13.6	-	-	-	11.4	17.8	-	-	10.8	16.2	-	-	-

近畿地方整備局 淀川水系 対象洪水観測所日雨量表

洪水		S31.9.25												
月	日	雲井 (24)	信楽 (気)	槇山 (60)	新田 (19)	玉滝 (55)	甲賀	柘植 (54)	土山 (気)	枚方 (31)	枚方 (気)	生駒山 (気)	田辺	田辺 (68)
9	2													
	3													
	4													
	5													
	6													
	7													
	8													
	9													
	10													
	11													
	12													
	13													
	14													
	15													
	16													
	17													
	18													
	19													
	20													
	21													
	22													
	23													
	24													
	25	44.0	-	-	-	35.9	-	0.0	45.0	61.4	61.4	-	-	63.9
	26	111.0	-	-	-	101.0	-	200.0	141.0	74.0	74.0	-	-	99.4
	27	17.4	-	-	-	18.2	-	18.0	51.0	6.0	6.0	-	-	12.5

近畿地方整備局 淀川水系 対象洪水観測所日雨量表

洪水		S31.9.25													
月	日	田辺 (気)	菱田	井手	木津	奈良 (気)	加茂 (6 7)	鷺峰山 (気)	鷺峰山	布目ダム (水)	峰寺 (水)	高山ダム (水)	多羅尾 (3 7)	尾山 (6 5)	
9	2														
	3														
	4														
	5														
	6														
	7														
	8														
	9														
	10														
	11														
	12														
	13														
	14														
	15														
	16														
	17														
	18														
	19														
	20														
	21														
	22														
	23														
	24														
	25		-	-	-	-	40.6	47.0	-	-	-	-	-	-	-
	26		-	-	-	-	108.6	91.4	-	-	-	-	-	-	-
	27		-	-	-	-	11.9	11.8	-	-	-	-	-	-	-

近畿地方整備局 淀川水系 対象洪水観測所日雨量表

洪水		S31.9.25													
月	日	島ヶ原 (5 6)	五瀬 (3 4)	島ヶ原	上野 (5 3)	上野 (気)	荒木 (7 1)	依那古 (6 5)	阿保 (5 1)	坂下 (6 3)	阿波 (5 2)	井之市 (水)	針 (気)	針ヶ別所 (水)	
9	2														
	3														
	4														
	5														
	6														
	7														
	8														
	9														
	10														
	11														
	12														
	13														
	14														
	15														
	16														
	17														
	18														
	19														
	20														
	21														
	22														
	23														
	24														
	25		-	-	-	36.1	-	-	-	26.5	-	0.0	-	-	-
	26		-	-	-	115.4	-	-	-	158.5	-	204.0	-	-	-
	27		-	-	-	13.9	-	-	-	30.0	-	23.0	-	-	-

近畿地方整備局 淀川水系 対象洪水観測所日雨量表

洪水		S31.9.25													
月	日	針ヶ別所 (66)	榛原 (61)	室生ダム (水)	笠間 (水)	室生 (水)	家野 (水)	名張 (気)	曾爾 (68)	曾爾 (水)	青蓮池ダム (水)	名張 (64)	国津 (水)	国見山 (気)	
9	2														
	3														
	4														
	5														
	6														
	7														
	8														
	9														
	10														
	11														
	12														
	13														
	14														
	15														
	16														
	17														
	18														
	19														
	20														
	21														
	22														
	23														
	24														
	25		49.0	49.7	-	-	39.4	-	21.0	36.0	-	-	32.1	-	37.0
	26		120.8	142.4	-	-	167.6	-	165.0	191.4	-	-	181.4	-	177.0
	27		14.6	18.9	-	-	18.0	-	23.4	24.0	-	-	31.7	-	17.0

近畿地方整備局 淀川水系 対象洪水観測所日雨量表

洪水		S31.9.25													
月	日	伊賀見 (水)	曾爾 (気)	伊賀見 (72)	太郎生 (水)	太郎生 (57)	霧生 (水)	霧生 (50)	大宇陀 (気)	大宇陀 (水)	古市場 (水)	内牧 (水)	岩端 (59)	高見 (気)	
9	2														
	3														
	4														
	5														
	6														
	7														
	8														
	9														
	10														
	11														
	12														
	13														
	14														
	15														
	16														
	17														
	18														
	19														
	20														
	21														
	22														
	23														
	24														
	25		-	36.0	-	-	-	-	-	61.0	-	50.0	-	-	33.0
	26		-	195.0	-	-	-	-	-	189.0	-	154.0	-	-	182.0
	27		-	24.1	-	-	-	-	-	14.0	-	12.0	-	-	15.0

近畿地方整備局 淀川水系 対象洪水観測所日雨量表

洪水		S31.9.25													
月	日	山粕 (75)	桃俣 (71)	桃俣 (水)	土屋原 (73)	菅野 (水)	神末 (水)	白山 (気)	粥見 (気)	黒津	大鳥居	笠取	高井	室生	
9	2														
	3														
	4														
	5														
	6														
	7														
	8														
	9														
	10														
	11														
	12														
	13														
	14														
	15														
	16														
	17														
	18														
	19														
	20														
	21														
	22														
	23														
	24														
	25		-	-	-	-	-	-	-	-	-	-	-	-	-
	26		-	-	-	-	-	-	-	-	-	-	-	-	-
	27		-	-	-	-	-	-	-	-	-	-	-	-	-

近畿地方整備局 淀川水系 対象洪水観測所日雨量表

洪水		S31.9.25													
月	日	三栖	神吉	桂	中川	北大河原	湯船	東別院	本梅	殿田	岩山	小田原	朝宮	南新田	
9	2														
	3														
	4														
	5														
	6														
	7														
	8														
	9														
	10														
	11														
	12														
	13														
	14														
	15														
	16														
	17														
	18														
	19														
	20														
	21														
	22														
	23														
	24														
	25		-	-	-	-	-	-	-	-	-	-	-	45.5	-
	26		-	-	-	-	-	-	-	-	-	-	-	88.4	-
	27		-	-	-	-	-	-	-	-	-	-	-	12.5	-

近畿地方整備局 淀川水系 対象洪水観測所日雨量表

洪水		S31.9.25													
月	日	大河原	大峯	高原	愛宕山	魚谷峠	平野	水口	勅旨	小原	笠取山	天理	鷺家口	世木堰堤	
9	2														
	3														
	4														
	5														
	6														
	7														
	8														
	9														
	10														
	11														
	12														
	13														
	14														
	15														
	16														
	17														
	18														
	19														
	20														
	21														
	22														
	23														
	24														
	25		41.0	-	-	38.9	29.0	-	30.0	-	-	-	-	67.0	-
	26		102.0	-	-	101.2	80.0	-	136.0	-	-	-	-	239.0	-
	27		24.0	-	-	13.0	8.0	-	20.2	-	-	-	-	6.0	-

近畿地方整備局 淀川水系 対象洪水観測所日雨量表

洪水		S31.9.25											
月	日	荒神橋	東本梅	宇治田原	南の庄								
9	2												
	3												
	4												
	5												
	6												
	7												
	8												
	9												
	10												
	11												
	12												
	13												
	14												
	15												
	16												
	17												
	18												
	19												
	20												
	21												
	22												
	23												
	24												
	25		-	49.8	-	-							
	26		-	124.8	-	-							
	27		-	8.6	-	-							

近畿地方整備局 淀川水系 対象洪水観測所日雨量表

洪水		S33. 8. 24													
月	日	高屋川橋	上弓削	京北 (気)	黒田 (102)	上黒田	広河原 (16)	鎌倉 (13)	花背	榎	園部 (15)	園部 (気)	園部 (府)	殿田 (14)	
7 8	31														
	1														
	2														
	3														
	4														
	5														
	6														
	7														
	8														
	9														
	10														
	11														
	12														
	13														
	14														
	15														
	16														
	17														
	18														
	19														
	20														
	21														
	22														
	23		-	-	-	12.7	-	-	-	6.2	-	-	31.0	-	-
	24		-	-	-	25.9	-	-	-	52.9	-	-	17.0	-	-
25		-	-	-	109.5	-	-	-	174.2	-	-	39.0	-	-	

近畿地方整備局 淀川水系 対象洪水観測所日雨量表

洪水		S33. 8. 24												
月	日	新町 (0 5)	新庄 (0 4)	亀岡	亀岡 (0 7)	周山 (府)	周山 (0 3)	雲ヶ畑 (0 8)	上賀茂	京都 (気)	京都	花背 (0 1)	花背峠 (気)	大原
7 8	31													
	1													
	2													
	3													
	4													
	5													
	6													
	7													
	8													
	9													
	10													
	11													
	12													
	13													
	14													
	15													
	16													
17														
18														
19														
20														
21														
22														
23		-	-	-	9. 3	-	11. 5	7. 6	-	9. 2	-	-	-	-
24		-	-	-	24. 5	-	31. 3	29. 8	-	33. 9	-	-	-	-
25		-	-	-	50. 5	-	76. 5	93. 7	-	60. 5	-	-	-	-

近畿地方整備局 淀川水系 対象洪水観測所日雨量表

洪水		S33. 8. 24													
月	日	比叡山 (09)	倉垣 (水)	歌垣 (75)	余野	箕面 (気)	西別院 (06)	山崎 (30)	長岡京 (気)	乙訓	八幡 (70)	八幡	巨椋池 (35)	松井 (69)	
7 8	31														
	1														
	2														
	3														
	4														
	5														
	6														
	7														
	8														
	9														
	10														
	11														
	12														
	13														
	14														
	15														
	16														
	17														
	18														
	19														
	20														
	21														
	22														
	23		7.1	-	-	13.0	-	12.0	8.7	-	-	6.2	-	-	-
	24		44.2	-	-	30.0	-	28.2	38.2	-	-	32.0	-	-	-
25		104.0	-	-	75.0	-	103.0	47.2	-	-	35.5	-	-	-	

近畿地方整備局 淀川水系 対象洪水観測所日雨量表

洪水		S33. 8. 24													
月	日	宇治	小栗栖	勸修寺	山科 (01)	天ヶ瀬 (30)	笠取	西笠取 (28)	荒木	大津 (気)	瀬田川 (27)	宮村 (28)	田代	信楽 (県)	
7 8	31														
	1														
	2														
	3														
	4														
	5														
	6														
	7														
	8														
	9														
	10														
	11														
	12														
	13														
	14														
	15														
	16														
	17														
	18														
	19														
	20														
	21														
	22														
	23		5.2	-	-	4.4	0.0	5.0	-	-	0.0	3.8	5.2	22.3	-
	24		32.6	-	-	39.2	36.2	33.8	-	-	41.4	34.3	39.0	46.2	-
25		70.4	-	-	85.0	122.9	99.1	-	-	60.4	112.5	152.2	190.2	-	

近畿地方整備局 淀川水系 対象洪水観測所日雨量表

洪水		S33. 8. 24													
月	日	雲井 (24)	信楽 (気)	槇山 (60)	新田 (19)	玉滝 (55)	甲賀	柘植 (54)	土山 (気)	枚方 (31)	枚方 (気)	生駒山 (気)	田辺	田辺 (68)	
7 8	31														
	1														
	2														
	3														
	4														
	5														
	6														
	7														
	8														
	9														
	10														
	11														
	12														
	13														
	14														
	15														
	16														
	17														
	18														
	19														
	20														
	21														
	22														
	23		23.0	-	-	-	3.4	-	0.0	3.2	7.7	7.7	-	-	6.3
	24		49.5	-	-	-	18.5	-	115.0	54.5	30.7	30.7	-	-	36.0
25		171.7	-	-	-	169.8	-	209.3	245.2	28.7	28.7	-	-	49.0	

近畿地方整備局 淀川水系 対象洪水観測所日雨量表

洪水		S33. 8. 24													
月	日	田辺 (気)	菱田	井手	木津	奈良 (気)	加茂 (6 7)	鷺峰山 (気)	鷺峰山	布目ダム (水)	峰寺 (水)	高山ダム (水)	多羅尾 (3 7)	尾山 (6 5)	
7 8	31														
	1														
	2														
	3														
	4														
	5														
	6														
	7														
	8														
	9														
	10														
	11														
	12														
	13														
	14														
	15														
	16														
	17														
	18														
	19														
	20														
	21														
	22														
	23		-	-	-	-	5.0	4.6	-	-	-	-	-	-	4.2
	24		-	-	-	-	34.4	30.3	-	-	-	-	-	-	32.0
25		-	-	-	-	95.5	98.0	-	-	-	-	-	-	149.6	

近畿地方整備局 淀川水系 対象洪水観測所日雨量表

洪水		S33. 8. 24														
月	日	島ヶ原 (5 6)	五瀬 (3 4)	島ヶ原	上野 (5 3)	上野 (気)	荒木 (7 1)	依那古 (6 5)	阿保 (5 1)	坂下 (6 3)	阿波 (5 2)	井之市 (水)	針 (気)	針ヶ別所 (水)		
7 8	31															
	1															
	2															
	3															
	4															
	5															
	6															
	7															
	8															
	9															
	10															
	11															
	12															
	13															
	14															
	15															
	16															
	17															
	18															
	19															
	20															
	21															
	22															
	23		3.2	-	-	2.5	-	-	-	4.0	-	0.0	-	-	-	-
	24		40.8	-	-	29.2	-	-	-	62.0	-	94.0	-	-	-	-
25		111.6	-	-	140.3	-	-	-	134.0	-	283.0	-	-	-	-	

近畿地方整備局 淀川水系 対象洪水観測所日雨量表

洪水		S33. 8. 24													
月	日	針ヶ別所 (6 6)	榛原 (6 1)	室生ダム (水)	笠間 (水)	室生 (水)	家野 (水)	名張 (気)	曾爾 (6 8)	曾爾 (水)	青蓮池ダム (水)	名張 (6 4)	国津 (水)	国見山 (気)	
7 8	31														
	1														
	2														
	3														
	4														
	5														
	6														
	7														
	8														
	9														
	10														
	11														
	12														
	13														
	14														
	15														
	16														
	17														
	18														
	19														
	20														
	21														
	22														
	23		15.6	0.0	-	-	2.1	-	2.9	0.0	-	-	2.8	-	4.0
	24		32.5	38.2	-	-	47.3	-	34.9	78.4	-	-	27.4	-	89.0
25		191.4	127.7	-	-	178.1	-	206.3	207.9	-	-	195.4	-	236.0	

近畿地方整備局 淀川水系 対象洪水観測所日雨量表

洪水		S33. 8. 24													
月	日	伊賀見 (水)	曾爾 (気)	伊賀見 (7 2)	太郎生 (水)	太郎生 (5 7)	霧生 (水)	霧生 (5 0)	大宇陀 (気)	大宇陀 (水)	古市場 (水)	内牧 (水)	岩端 (5 9)	高見 (気)	
7 8	31														
	1														
	2														
	3														
	4														
	5														
	6														
	7														
	8														
	9														
	10														
	11														
	12														
	13														
	14														
	15														
	16														
	17														
	18														
	19														
	20														
	21														
	22														
	23		-	1.0	-	-	7.6	-	-	13.0	0.0	0.0	-	3.0	-
	24		-	78.4	-	-	86.8	-	-	79.0	81.6	73.5	-	45.0	-
25		-	207.9	-	-	250.7	-	-	121.0	116.4	141.3	-	222.0	-	

近畿地方整備局 淀川水系 対象洪水観測所日雨量表

洪水		S33. 8. 24													
月	日	山粕 (7 5)	桃俣 (7 1)	桃俣 (水)	土屋原 (7 3)	菅野 (水)	神末 (水)	白山 (気)	粥見 (気)	黒津	大鳥居	笠取	高井	室生	
7 8	31														
	1														
	2														
	3														
	4														
	5														
	6														
	7														
	8														
	9														
	10														
	11														
	12														
	13														
	14														
	15														
	16														
	17														
	18														
	19														
	20														
	21														
	22														
	23		-	-	-	-	-	-	0.0	-	-	17.6	-	0.0	-
	24		-	-	-	-	-	-	67.8	-	-	38.0	-	14.0	-
25		-	-	-	-	-	-	187.0	-	-	154.0	-	160.0	-	

近畿地方整備局 淀川水系 対象洪水観測所日雨量表

洪水		S33. 8. 24													
月	日	三栖	神吉	桂	中川	北大河原	湯船	東別院	本梅	殿田	岩山	小田原	朝宮	南新田	
7 8	31														
	1														
	2														
	3														
	4														
	5														
	6														
	7														
	8														
	9														
	10														
	11														
	12														
	13														
	14														
	15														
	16														
	17														
	18														
	19														
	20														
	21														
	22														
	23		-	-	-	-	-	-	-	-	-	4.9	4.0	7.1	10.0
	24		-	-	-	-	-	-	-	-	-	32.5	33.3	40.7	40.0
25		-	-	-	-	-	-	-	-	-	95.0	108.2	169.0	173.9	

近畿地方整備局 淀川水系 対象洪水観測所日雨量表

洪水		S33. 8. 24													
月	日	大河原	大峯	高原	愛宕山	魚谷峠	平野	水口	勅旨	小原	笠取山	天理	鷺家口	世木堰堤	
7 8	31														
	1														
	2														
	3														
	4														
	5														
	6														
	7														
	8														
	9														
	10														
	11														
	12														
	13														
	14														
	15														
	16														
	17														
	18														
	19														
	20														
	21														
	22														
	23		3.7	-	35.1	6.9	-	3.3	0.0	32.0	34.0	0.6	-	2.0	-
	24		52.1	-	19.0	36.9	-	30.1	29.1	46.4	49.0	67.4	-	125.0	-
25		150.0	-	33.7	48.8	-	150.2	139.4	170.0	190.0	117.0	-	154.2	-	

近畿地方整備局 淀川水系 対象洪水観測所日雨量表

洪水		S33. 8. 24											
月	日	荒神橋	東本梅	宇治田原	南の庄								
7 8	31												
	1												
	2												
	3												
	4												
	5												
	6												
	7												
	8												
	9												
	10												
	11												
	12												
	13												
	14												
	15												
	16												
	17												
	18												
	19												
	20												
	21												
	22												
	23		-	8.4	-	-							
	24		-	18.7	-	-							
25		-	51.3	-	-								

近畿地方整備局 淀川水系 対象洪水観測所日雨量表

洪水		S34. 8. 11												
月	日	高屋川橋	上弓削	京北 (気)	黒田 (102)	上黒田	広河原 (16)	鎌倉 (13)	花背	榎	園部 (15)	園部 (気)	園部 (府)	殿田 (14)
7	19													
	20													
	21													
	22													
	23													
	24													
	25													
	26													
	27													
	28													
	29													
8	30													
	31													
	1													
	2													
	3													
	4													
	5													
	6													
	7													
	8													
	9													
	10													
	11	-	-	-	0.0	-	-	-	0.3	-	-	2.2	-	-
12	-	-	-	76.8	-	-	-	47.9	-	-	94.7	-	-	
13	-	-	-	318.0	-	-	-	298.5	-	-	132.0	-	-	

近畿地方整備局 淀川水系 対象洪水観測所日雨量表

洪水		S34. 8. 11												
月	日	新町 (0 5)	新庄 (0 4)	亀岡	亀岡 (0 7)	周山 (府)	周山 (0 3)	雲ヶ畑 (0 8)	上賀茂	京都 (気)	京都	花背 (0 1)	花背峠 (気)	大原
7	19													
	20													
	21													
	22													
	23													
	24													
	25													
	26													
	27													
	28													
	29													
	30													
	31													
8	1													
	2													
	3													
	4													
	5													
	6													
	7													
	8													
	9													
	10													
	11	-	1.2	-	0.0	-	0.0	0.0	-	0.3	-	-	-	-
	12	-	64.0	-	78.5	-	98.0	77.8	-	57.8	-	-	-	-
	13	-	141.0	-	180.0	-	232.0	310.6	-	288.6	-	-	-	-

近畿地方整備局 淀川水系 対象洪水観測所日雨量表

洪水		S34. 8. 11												
月	日	比叡山 (09)	倉垣 (水)	歌垣 (75)	余野	箕面 (気)	西別院 (06)	山崎 (30)	長岡京 (気)	乙訓	八幡 (70)	八幡	巨椋池 (35)	松井 (69)
7	19													
	20													
	21													
	22													
	23													
	24													
	25													
	26													
	27													
	28													
	29													
	30													
	31													
8	1													
	2													
	3													
	4													
	5													
	6													
	7													
	8													
	9													
	10													
	11	0.0	-	-	-	-	0.0	0.0	-	-	0.0	-	-	0.0
	12	49.0	-	-	-	-	83.5	80.7	-	-	59.8	-	-	40.0
	13	219.2	-	-	-	-	139.7	189.8	-	-	134.7	-	-	174.0

近畿地方整備局 淀川水系 対象洪水観測所日雨量表

洪水		S34. 8. 11												
月	日	宇治	小栗栖	勸修寺	山科 (01)	天ヶ瀬 (30)	笠取	西笠取 (28)	荒木	大津 (気)	瀬田川 (27)	宮村 (28)	田代	信楽 (県)
7	19													
	20													
	21													
	22													
	23													
	24													
	25													
	26													
	27													
	28													
	29													
8	30													
	31													
	1													
	2													
	3													
	4													
	5													
	6													
	7													
	8													
	9													
	10													
	11		0.0	-	-	0.0	-	0.0	-	-	0.0	0.0	-	0.0
12		46.4	-	-	44.5	-	54.9	-	-	56.8	52.2	-	55.0	-
13		285.6	-	-	218.5	-	213.7	-	-	148.8	137.3	-	152.3	-

近畿地方整備局 淀川水系 対象洪水観測所日雨量表

洪水		S34. 8. 11												
月	日	雲井 (24)	信楽 (気)	槇山 (60)	新田 (19)	玉滝 (55)	甲賀	柘植 (54)	土山 (気)	枚方 (31)	枚方 (気)	生駒山 (気)	田辺	田辺 (68)
7	19													
	20													
	21													
	22													
	23													
	24													
	25													
	26													
	27													
	28													
	29													
8	30													
	31													
	1													
	2													
	3													
	4													
	5													
	6													
	7													
	8													
	9													
	10													
	11		0.3	-	-	-	0.0	-	0.0	0.0	0.0	-	-	-
12		72.0	-	-	-	101.0	-	144.0	132.0	76.0	-	-	-	44.5
13		201.0	-	-	-	180.0	-	219.0	193.0	156.0	-	-	-	221.5

近畿地方整備局 淀川水系 対象洪水観測所日雨量表

洪水		S34. 8. 11												
月	日	田辺 (気)	菱田	井手	木津	奈良 (気)	加茂 (6 7)	鷺峰山 (気)	鷺峰山	布目ダム (水)	峰寺 (水)	高山ダム (水)	多羅尾 (3 7)	尾山 (6 5)
7	19													
	20													
	21													
	22													
	23													
	24													
	25													
	26													
	27													
	28													
	29													
8	30													
	31													
	1													
	2													
	3													
	4													
	5													
	6													
	7													
	8													
	9													
	10													
	11	-	-	-	-	0.1	0.0	-	-	-	-	-	-	0.0
12	-	-	-	-	36.6	46.0	-	-	-	-	-	-	78.2	
13	-	-	-	-	182.3	187.4	-	-	-	-	-	-	128.6	

近畿地方整備局 淀川水系 対象洪水観測所日雨量表

洪水		S34. 8. 11												
月	日	島ヶ原 (5 6)	五瀬 (3 4)	島ヶ原	上野 (5 3)	上野 (気)	荒木 (7 1)	依那古 (6 5)	阿保 (5 1)	坂下 (6 3)	阿波 (5 2)	井之市 (水)	針 (気)	針ヶ別所 (水)
7	19													
	20													
	21													
	22													
	23													
	24													
	25													
	26													
	27													
	28													
	29													
8	30													
	31													
	1													
	2													
	3													
	4													
	5													
	6													
	7													
	8													
	9													
	10													
	11	0.0	-	-	0.1	-	-	-	1.0	-	3.0	-	-	-
12	66.0	-	-	85.4	-	-	-	138.0	-	180.0	-	-	-	
13	135.0	-	-	136.4	-	-	-	127.0	-	238.0	-	-	-	

近畿地方整備局 淀川水系 対象洪水観測所日雨量表

洪水		S34. 8. 11												
月	日	針ヶ別所 (66)	榛原 (61)	室生ダム (水)	笠間 (水)	室生 (水)	家野 (水)	名張 (気)	曾爾 (68)	曾爾 (水)	青蓮池ダム (水)	名張 (64)	国津 (水)	国見山 (気)
7	19													
	20													
	21													
	22													
	23													
	24													
	25													
	26													
	27													
	28													
	29													
8	30													
	31													
	1													
	2													
	3													
	4													
	5													
	6													
	7													
	8													
	9													
	10													
	11	0.6	0.0	-	-	0.0	-	0.0	0.4	-	-	0.0	-	1.0
12	65.3	52.1	-	-	81.7	-	105.0	103.4	-	-	89.0	-	193.0	
13	130.8	160.0	-	-	106.9	-	138.0	131.7	-	-	129.8	-	161.0	

近畿地方整備局 淀川水系 対象洪水観測所日雨量表

洪水		S34. 8. 11												
月	日	伊賀見 (水)	曾爾 (気)	伊賀見 (7 2)	太郎生 (水)	太郎生 (5 7)	霧生 (水)	霧生 (5 0)	大宇陀 (気)	大宇陀 (水)	古市場 (水)	内牧 (水)	岩端 (5 9)	高見 (気)
7	19													
	20													
	21													
	22													
	23													
	24													
	25													
	26													
	27													
	28													
	29													
8	30													
	31													
	1													
	2													
	3													
	4													
	5													
	6													
	7													
	8													
	9													
	10													
	11	-	0.0	-	-	5.3	-	-	0.0	-	0.0	-	0.1	-
12	-	102.0	-	-	218.5	-	-	59.0	-	39.0	-	99.9	-	
13	-	136.0	-	-	184.0	-	-	179.0	-	178.0	-	239.0	-	

近畿地方整備局 淀川水系 対象洪水観測所日雨量表

洪水		S34. 8. 11												
月	日	山粕 (7 5)	桃俣 (7 1)	桃俣 (水)	土屋原 (7 3)	菅野 (水)	神末 (水)	白山 (気)	粥見 (気)	黒津	大鳥居	笠取	高井	室生
7	19													
	20													
	21													
	22													
	23													
	24													
	25													
	26													
	27													
	28													
	29													
8	30													
	31													
	1													
	2													
	3													
	4													
	5													
	6													
	7													
	8													
	9													
	10													
	11		-	-	-	-	-	-	-	-	-	-	-	0.0
12		-	-	-	-	-	-	-	-	-	-	-	55.0	-
13		-	-	-	-	-	-	-	-	-	-	-	145.0	-

近畿地方整備局 淀川水系 対象洪水観測所日雨量表

洪水		S34. 8. 11												
月	日	三栖	神吉	桂	中川	北大河原	湯船	東別院	本梅	殿田	岩山	小田原	朝宮	南新田
7	19													
	20													
	21													
	22													
	23													
	24													
	25													
	26													
	27													
	28													
	29													
8	30													
	31													
	1													
	2													
	3													
	4													
	5													
	6													
	7													
	8													
	9													
	10													
	11		-	-	-	-	-	-	-	-	-	-	0.0	0.0
12		-	-	-	-	-	-	-	-	-	-	44.8	23.1	73.7
13		-	-	-	-	-	-	-	-	-	-	165.4	146.9	177.5

近畿地方整備局 淀川水系 対象洪水観測所日雨量表

洪水		S34. 8. 11												
月	日	大河原	大峯	高原	愛宕山	魚谷峠	平野	水口	勅旨	小原	笠取山	天理	鷺家口	世木堰堤
7	19													
	20													
	21													
	22													
	23													
	24													
	25													
	26													
	27													
	28													
	29													
8	30													
	31													
	1													
	2													
	3													
	4													
	5													
	6													
	7													
	8													
	9													
	10													
	11	0.0	-	-	0.0	0.0	0.0	0.0	0.1	0.0	-	0.0	-	0.0
12	59.0	-	-	104.6	61.0	51.5	90.6	65.5	60.5	-	43.0	-	76.6	
13	127.0	-	-	194.4	311.0	148.5	201.0	160.3	169.0	-	176.1	-	160.2	

近畿地方整備局 淀川水系 対象洪水観測所日雨量表

洪水		S34. 8. 11											
月	日	荒神橋	東本梅	宇治田原	南の庄								
7	19												
	20												
	21												
	22												
	23												
	24												
	25												
	26												
	27												
	28												
	29												
30													
31													
8	1												
	2												
	3												
	4												
	5												
	6												
	7												
	8												
	9												
	10												
	11		0.0	0.0	-	-							
	12		66.6	95.1	-	-							
	13		292.1	140.0	-	-							

近畿地方整備局 淀川水系 対象洪水観測所日雨量表

洪水		S34.9.25													
月	日	高屋川橋	上弓削	京北 (気)	黒田 (102)	上黒田	広河原 (16)	鎌倉 (13)	花背	榎	園部 (15)	園部 (気)	園部 (府)	殿田 (14)	
9	1														
	2														
	3														
	4														
	5														
	6														
	7														
	8														
	9														
	10														
	11														
	12														
	13														
	14														
	15														
	16														
	17														
	18														
	19														
	20														
	21														
	22														
	23														
	24														
	25		-	-	-	45.9	-	-	-	-	-	-	37.0	-	-
	26		-	-	-	184.6	-	-	-	-	-	-	139.0	-	-

近畿地方整備局 淀川水系 対象洪水観測所日雨量表

洪水		S34.9.25													
月	日	新町 (05)	新庄 (04)	亀岡	亀岡 (07)	周山 (府)	周山 (03)	雲ヶ畑 (08)	上賀茂	京都 (気)	京都	花背 (01)	花背峠 (気)	大原	
9	1														
	2														
	3														
	4														
	5														
	6														
	7														
	8														
	9														
	10														
	11														
	12														
	13														
	14														
	15														
	16														
	17														
	18														
	19														
	20														
	21														
	22														
	23														
	24														
	25		-	7.8	-	39.4	-	35.0	44.0	-	24.6	-	42.1	-	-
	26		-	136.0	-	108.0	-	162.0	121.8	-	100.7	-	182.8	-	-

近畿地方整備局 淀川水系 対象洪水観測所日雨量表

洪水		S34.9.25													
月	日	比叡山 (09)	倉垣 (水)	歌垣 (75)	余野	箕面 (気)	西別院 (06)	山崎 (30)	長岡京 (気)	乙訓	八幡 (70)	八幡	巨椋池 (35)	松井 (69)	
9	1														
	2														
	3														
	4														
	5														
	6														
	7														
	8														
	9														
	10														
	11														
	12														
	13														
	14														
	15														
	16														
	17														
	18														
	19														
	20														
	21														
	22														
	23														
	24														
	25		51.9	-	33.0	31.5	-	32.3	24.9	-	-	-	-	-	21.0
	26		109.3	-	186.8	148.0	-	173.0	71.9	-	-	-	-	-	38.0

近畿地方整備局 淀川水系 対象洪水観測所日雨量表

洪水		S34.9.25													
月	日	宇治	小栗栖	勸修寺	山科 (01)	天ヶ瀬 (30)	笠取	西笠取 (28)	荒木	大津 (気)	瀬田川 (27)	宮村 (28)	田代	信楽 (県)	
9	1														
	2														
	3														
	4														
	5														
	6														
	7														
	8														
	9														
	10														
	11														
	12														
	13														
	14														
	15														
	16														
	17														
	18														
	19														
	20														
	21														
	22														
	23														
	24														
	25		43.8	46.0	-	52.0	-	37.4	-	-	46.0	45.0	42.0	67.0	-
	26		75.4	77.0	-	89.2	-	98.5	-	-	65.0	89.6	127.0	168.4	-

近畿地方整備局 淀川水系 対象洪水観測所日雨量表

洪水		S34.9.25													
月	日	雲井 (24)	信楽 (気)	槇山 (60)	新田 (19)	玉滝 (55)	甲賀	柘植 (54)	土山 (気)	枚方 (31)	枚方 (気)	生駒山 (気)	田辺	田辺 (68)	
9	1														
	2														
	3														
	4														
	5														
	6														
	7														
	8														
	9														
	10														
	11														
	12														
	13														
	14														
	15														
	16														
	17														
	18														
	19														
	20														
	21														
	22														
	23														
	24														
	25		89.1	-	-	96.0	88.5	-	93.0	172.6	19.2	20.2	-	-	38.2
	26		176.8	-	-	144.0	169.0	-	308.0	209.5	31.8	31.8	-	-	48.8

近畿地方整備局 淀川水系 対象洪水観測所日雨量表

洪水		S34.9.25													
月	日	田辺 (気)	菱田	井手	木津	奈良 (気)	加茂 (67)	鷺峰山 (気)	鷺峰山	布目ダム (水)	峰寺 (水)	高山ダム (水)	多羅尾 (37)	尾山 (65)	
9	1														
	2														
	3														
	4														
	5														
	6														
	7														
	8														
	9														
	10														
	11														
	12														
	13														
	14														
	15														
	16														
	17														
	18														
	19														
	20														
	21														
	22														
	23														
	24														
	25		-	-	-	-	52.3	34.0	-	35.4	-	-	-	-	74.4
	26		-	-	-	-	102.4	110.0	-	136.0	-	-	-	-	192.4

近畿地方整備局 淀川水系 対象洪水観測所日雨量表

洪水		S34.9.25													
月	日	島ヶ原 (56)	五瀬 (34)	島ヶ原	上野 (53)	上野 (気)	荒木 (71)	依那古 (65)	阿保 (51)	坂下 (63)	阿波 (52)	井之市 (水)	針 (気)	針ヶ別所 (水)	
9	1														
	2														
	3														
	4														
	5														
	6														
	7														
	8														
	9														
	10														
	11														
	12														
	13														
	14														
	15														
	16														
	17														
	18														
	19														
	20														
	21														
	22														
	23														
	24														
	25		71.0	-	71.0	69.7	-	-	-	74.2	-	105.6	-	-	-
	26		116.0	-	116.5	195.5	-	-	-	226.0	-	280.3	-	-	-

近畿地方整備局 淀川水系 対象洪水観測所日雨量表

洪水		S34.9.25													
月	日	針ヶ別所 (66)	榛原 (61)	室生ダム (水)	笠間 (水)	室生 (水)	家野 (水)	名張 (気)	曾爾 (68)	曾爾 (水)	青蓮池ダム (水)	名張 (64)	国津 (水)	国見山 (気)	
9	1														
	2														
	3														
	4														
	5														
	6														
	7														
	8														
	9														
	10														
	11														
	12														
	13														
	14														
	15														
	16														
	17														
	18														
	19														
	20														
	21														
	22														
	23														
	24														
	25		41.8	35.6	-	-	120.8	-	71.0	90.5	-	-	80.8	-	73.0
	26		131.9	232.7	-	-	359.6	-	286.0	294.7	-	-	261.1	-	252.0

近畿地方整備局 淀川水系 対象洪水観測所日雨量表

洪水		S34.9.25													
月	日	伊賀見 (水)	曾爾 (気)	伊賀見 (72)	太郎生 (水)	太郎生 (57)	霧生 (水)	霧生 (50)	大宇陀 (気)	大宇陀 (水)	古市場 (水)	内牧 (水)	岩端 (59)	高見 (気)	
9	1														
	2														
	3														
	4														
	5														
	6														
	7														
	8														
	9														
	10														
	11														
	12														
	13														
	14														
	15														
	16														
	17														
	18														
	19														
	20														
	21														
	22														
	23														
	24														
		25	-	92.0	-	-	75.2	-	-	-	-	44.0	-	85.0	-
		26	-	283.0	-	-	315.8	-	-	-	-	188.0	-	560.0	-

近畿地方整備局 淀川水系 対象洪水観測所日雨量表

洪水		S34.9.25													
月	日	山粕 (75)	桃俣 (71)	桃俣 (水)	土屋原 (73)	菅野 (水)	神末 (水)	白山 (気)	粥見 (気)	黒津	大鳥居	笠取	高井	室生	
9	1														
	2														
	3														
	4														
	5														
	6														
	7														
	8														
	9														
	10														
	11														
	12														
	13														
	14														
	15														
	16														
	17														
	18														
	19														
	20														
	21														
	22														
	23														
	24														
	25		-	-	-	-	-	-	-	-	-	19.5	-	47.4	-
	26		-	-	-	-	-	-	-	-	-	126.0	-	303.7	-

近畿地方整備局 淀川水系 対象洪水観測所日雨量表

洪水		S34.9.25													
月	日	三栖	神吉	桂	中川	北大河原	湯船	東別院	本梅	殿田	岩山	小田原	朝宮	南新田	
9	1														
	2														
	3														
	4														
	5														
	6														
	7														
	8														
	9														
	10														
	11														
	12														
	13														
	14														
	15														
	16														
	17														
	18														
	19														
	20														
	21														
	22														
	23														
	24														
	25		-	-	-	-	-	-	25.0	-	-	44.8	41.0	53.9	95.0
	26		-	-	-	-	-	-	198.0	-	-	97.3	108.0	124.9	173.0

近畿地方整備局 淀川水系 対象洪水観測所日雨量表

洪水		S34. 9. 25													
月	日	大河原	大峯	高原	愛宕山	魚谷峠	平野	水口	勅旨	小原	笠取山	天理	鷺家口	世木堰堤	
9	1														
	2														
	3														
	4														
	5														
	6														
	7														
	8														
	9														
	10														
	11														
	12														
	13														
	14														
	15														
	16														
	17														
	18														
	19														
	20														
	21														
	22														
	23														
	24														
	25		49.3	-	-	-	-	-	-	76.2	-	-	-	-	-
	26		148.0	-	-	-	-	-	-	169.7	-	-	-	-	-

近畿地方整備局 淀川水系 対象洪水観測所日雨量表

洪水		S34.9.25											
月	日	荒神橋	東本梅	宇治田原	南の庄								
9	1												
	2												
	3												
	4												
	5												
	6												
	7												
	8												
	9												
	10												
	11												
	12												
	13												
	14												
	15												
	16												
	17												
	18												
	19												
	20												
	21												
	22												
	23												
	24												
	25		-	-	-	-							
	26		-	-	-	-							

近畿地方整備局 淀川水系 対象洪水観測所日雨量表

洪水		S35. 8. 28												
月	日	高屋川橋	上弓削	京北 (気)	黒田 (102)	上黒田	広河原 (16)	鎌倉 (13)	花背	榎	園部 (15)	園部 (気)	園部 (府)	殿田 (14)
8	5													
	6													
	7													
	8													
	9													
	10													
	11													
	12													
	13													
	14													
	15													
	16													
	17													
	18													
	19													
	20													
	21													
	22													
	23													
	24													
	25													
	26													
	27													
	28	-	0.0	-	13.6	-	-	-	38.4	-	-	0.0	-	-
	29	-	307.0	-	389.4	-	-	-	274.6	-	-	243.0	-	-
	30	-	29.0	-	22.5	-	-	-	15.7	-	-	71.0	-	-

近畿地方整備局 淀川水系 対象洪水観測所日雨量表

洪水		S35. 8. 28												
月	日	新町 (0 5)	新庄 (0 4)	亀岡	亀岡 (0 7)	周山 (府)	周山 (0 3)	雲ヶ畑 (0 8)	上賀茂	京都 (気)	京都	花背 (0 1)	花背峠 (気)	大原
8	5													
	6													
	7													
	8													
	9													
	10													
	11													
	12													
	13													
	14													
	15													
	16													
	17													
	18													
	19													
	20													
	21													
	22													
	23													
	24													
	25													
	26													
	27													
	28	-	0.0	-	0.0	-	1.6	-	-	0.6	-	-	-	-
	29	-	243.0	-	275.0	-	339.0	-	-	180.3	-	-	-	-
	30	-	7.0	-	22.8	-	23.0	-	-	7.0	-	-	-	-

近畿地方整備局 淀川水系 対象洪水観測所日雨量表

洪水		S35. 8. 28												
月	日	比叡山 (09)	倉垣 (水)	歌垣 (75)	余野	箕面 (気)	西別院 (06)	山崎 (30)	長岡京 (気)	乙訓	八幡 (70)	八幡	巨椋池 (35)	松井 (69)
8	5													
	6													
	7													
	8													
	9													
	10													
	11													
	12													
	13													
	14													
	15													
	16													
	17													
	18													
	19													
	20													
	21													
	22													
	23													
	24													
	25													
	26													
	27													
	28	12.2	-	-	-	-	0.0	0.0	-	-	0.0	-	-	0.0
	29	161.8	-	-	-	-	318.0	135.8	-	-	96.8	-	-	68.0
	30	10.8	-	-	-	-	43.0	22.7	-	-	18.1	-	-	42.0

近畿地方整備局 淀川水系 対象洪水観測所日雨量表

洪水		S35. 8. 28												
月	日	宇治	小栗栖	勸修寺	山科 (01)	天ヶ瀬 (30)	笠取	西笠取 (28)	荒木	大津 (気)	瀬田川 (27)	宮村 (28)	田代	信楽 (県)
8	5													
	6													
	7													
	8													
	9													
	10													
	11													
	12													
	13													
	14													
	15													
	16													
	17													
	18													
	19													
	20													
	21													
	22													
	23													
	24													
	25													
	26													
	27													
	28	1.3	0.0	-	4.7	-	3.2	-	-	6.0	10.0	5.6	36.6	-
	29	72.4	73.0	-	105.9	-	72.5	-	-	95.0	78.8	53.1	43.3	-
	30	22.2	0.0	-	14.6	-	32.5	-	-	21.0	17.0	36.1	71.9	-

近畿地方整備局 淀川水系 対象洪水観測所日雨量表

洪水		S35. 8. 28												
月	日	雲井 (24)	信楽 (気)	槇山 (60)	新田 (19)	玉滝 (55)	甲賀	柘植 (54)	土山 (気)	枚方 (31)	枚方 (気)	生駒山 (気)	田辺	田辺 (68)
8	5													
	6													
	7													
	8													
	9													
	10													
	11													
	12													
	13													
	14													
	15													
	16													
	17													
	18													
	19													
	20													
	21													
	22													
	23													
	24													
	25													
	26													
	27													
	28	81.8	-	-	-	93.0	-	132.9	67.8	0.0	-	-	-	0.0
	29	43.7	-	-	-	23.0	-	36.8	43.6	89.6	-	-	-	75.0
	30	30.0	-	-	-	26.0	-	0.0	16.0	67.4	-	-	-	35.8

近畿地方整備局 淀川水系 対象洪水観測所日雨量表

洪水		S35. 8. 28												
月	日	田辺 (気)	菱田	井手	木津	奈良 (気)	加茂 (6 7)	鷺峰山 (気)	鷺峰山	布目ダム (水)	峰寺 (水)	高山ダム (水)	多羅尾 (3 7)	尾山 (6 5)
8	5													
	6													
	7													
	8													
	9													
	10													
	11													
	12													
	13													
	14													
	15													
	16													
	17													
	18													
	19													
	20													
	21													
	22													
	23													
	24													
	25													
	26													
	27													
	28	-	-	-	-	0.0	1.5	-	-	-	-	-	-	-
	29	-	-	-	-	49.6	46.0	-	-	-	-	-	-	-
	30	-	-	-	-	47.2	57.0	-	-	-	-	-	-	-

近畿地方整備局 淀川水系 対象洪水観測所日雨量表

洪水		S35. 8. 28												
月	日	島ヶ原 (5 6)	五瀬 (3 4)	島ヶ原	上野 (5 3)	上野 (気)	荒木 (7 1)	依那古 (6 5)	阿保 (5 1)	坂下 (6 3)	阿波 (5 2)	井之市 (水)	針 (気)	針ヶ別所 (水)
8	5													
	6													
	7													
	8													
	9													
	10													
	11													
	12													
	13													
	14													
	15													
	16													
	17													
	18													
	19													
	20													
	21													
	22													
	23													
	24													
	25													
	26													
	27													
	28	17.5	-	-	49.3	-	-	-	42.0	-	210.0	-	-	-
	29	28.1	-	-	31.1	-	-	-	56.0	-	96.0	-	-	-
	30	36.1	-	-	29.8	-	-	-	0.0	-	0.0	-	-	-

近畿地方整備局 淀川水系 対象洪水観測所日雨量表

洪水		S35. 8. 28												
月	日	針ヶ別所 (6 6)	榛原 (6 1)	室生ダム (水)	笠間 (水)	室生 (水)	家野 (水)	名張 (気)	曾爾 (6 8)	曾爾 (水)	青蓮池ダム (水)	名張 (6 4)	国津 (水)	国見山 (気)
8	5													
	6													
	7													
	8													
	9													
	10													
	11													
	12													
	13													
	14													
	15													
	16													
	17													
	18													
	19													
	20													
	21													
	22													
	23													
	24													
	25													
	26													
	27													
	28	8.5	9.6	-	-	44.5	-	50.5	82.1	-	-	41.1	-	-
	29	27.5	31.6	-	-	89.3	-	30.5	104.8	-	-	37.5	-	-
	30	27.3	18.3	-	-	20.0	-	29.0	0.0	-	-	64.6	-	-

近畿地方整備局 淀川水系 対象洪水観測所日雨量表

洪水		S35. 8. 28												
月	日	伊賀見 (水)	曾爾 (気)	伊賀見 (7 2)	太郎生 (水)	太郎生 (5 7)	霧生 (水)	霧生 (5 0)	大宇陀 (気)	大宇陀 (水)	古市場 (水)	内牧 (水)	岩端 (5 9)	高見 (気)
8	5													
	6													
	7													
	8													
	9													
	10													
	11													
	12													
	13													
	14													
	15													
	16													
	17													
	18													
	19													
	20													
	21													
	22													
	23													
	24													
	25													
	26													
	27													
	28	-	56.0	-	-	99.8	-	-	17.0	-	27.5	-	47.0	-
	29	-	108.0	-	-	122.3	-	-	44.0	-	71.0	-	103.0	-
	30	-	22.0	-	-	4.2	-	-	25.0	-	37.0	-	0.0	-

近畿地方整備局 淀川水系 対象洪水観測所日雨量表

洪水		S35. 8. 28												
月	日	山粕 (7 5)	桃俣 (7 1)	桃俣 (水)	土屋原 (7 3)	菅野 (水)	神末 (水)	白山 (気)	粥見 (気)	黒津	大鳥居	笠取	高井	室生
8	5													
	6													
	7													
	8													
	9													
	10													
	11													
	12													
	13													
	14													
	15													
	16													
	17													
	18													
	19													
	20													
	21													
	22													
	23													
	24													
	25													
	26													
	27													
	28	-	-	-	-	-	-	-	-	-	29.2	-	-	-
	29	-	-	-	-	-	-	-	-	-	36.0	-	-	-
	30	-	-	-	-	-	-	-	-	-	95.8	-	-	-

近畿地方整備局 淀川水系 対象洪水観測所日雨量表

洪水		S35. 8. 28													
月	日	三栖	神吉	桂	中川	北大河原	湯船	東別院	本梅	殿田	岩山	小田原	朝宮	南新田	
8	5														
	6														
	7														
	8														
	9														
	10														
	11														
	12														
	13														
	14														
	15														
	16														
	17														
	18														
	19														
	20														
	21														
	22														
	23														
	24														
	25														
	26														
	27														
	28		-	-	-	-	-	-	-	-	-	3.4	5.0	16.2	57.8
	29		-	-	-	-	-	-	-	-	-	80.8	62.0	41.9	53.0
	30		-	-	-	-	-	-	-	-	-	14.8	11.7	70.8	19.6

近畿地方整備局 淀川水系 対象洪水観測所日雨量表

洪水		S35. 8. 28													
月	日	大河原	大峯	高原	愛宕山	魚谷峠	平野	水口	勅旨	小原	笠取山	天理	鷺家口	世木堰堤	
8	5														
	6														
	7														
	8														
	9														
	10														
	11														
	12														
	13														
	14														
	15														
	16														
	17														
	18														
	19														
	20														
	21														
	22														
	23														
	24														
	25														
	26														
	27														
	28		7.0	-	-	3.0	-	25.4	-	51.0	33.0	-	-	62.0	0.0
	29		31.8	-	-	253.0	-	65.5	-	42.0	40.7	-	-	114.0	277.0
	30		43.5	-	-	17.5	-	47.8	-	22.5	32.0	-	-	12.4	23.0

近畿地方整備局 淀川水系 対象洪水観測所日雨量表

洪水		S35. 8. 28											
月	日	荒神橋	東本梅	宇治田原	南の庄								
8	5												
	6												
	7												
	8												
	9												
	10												
	11												
	12												
	13												
	14												
	15												
	16												
	17												
	18												
	19												
	20												
	21												
	22												
	23												
	24												
	25												
	26												
	27												
	28		-	0.0	-	-							
	29		-	330.5	-	-							
	30		-	29.0	-	-							

近畿地方整備局 淀川水系 対象洪水観測所日雨量表

洪水		S36. 6. 24												
月	日	高屋川橋	上弓削	京北 (気)	黒田 (102)	上黒田	広河原 (16)	鎌倉 (13)	花背	榎	園部 (15)	園部 (気)	園部 (府)	殿田 (14)
6	2													
	3													
	4													
	5													
	6													
	7													
	8													
	9													
	10													
	11													
	12													
	13													
	14													
	15													
	16													
	17													
	18													
	19													
	20													
	21													
	22													
	23													
	24		-	-	-	42.0	-	-	-	72.6	-	-	-	-
	25		-	-	-	63.0	-	-	-	83.2	-	-	-	-
	26		-	-	-	66.0	-	-	-	94.1	-	-	-	-
	27		-	-	-	32.0	-	-	-	42.6	-	-	-	-

近畿地方整備局 淀川水系 対象洪水観測所日雨量表

洪水		S36. 6. 24													
月	日	新町 (0 5)	新庄 (0 4)	亀岡	亀岡 (0 7)	周山 (府)	周山 (0 3)	雲ヶ畑 (0 8)	上賀茂	京都 (気)	京都	花背 (0 1)	花背峠 (気)	大原	
6	2														
	3														
	4														
	5														
	6														
	7														
	8														
	9														
	10														
	11														
	12														
	13														
	14														
	15														
	16														
	17														
	18														
	19														
	20														
	21														
	22														
	23														
	24		-	63.0	-	64.5	-	53.0	-	-	73.6	-	-	-	-
	25		-	67.0	-	78.5	-	58.0	-	-	94.0	-	-	-	-
	26		-	75.0	-	64.5	-	59.0	-	-	56.2	-	-	-	-
	27		-	44.0	-	44.6	-	29.0	-	-	72.9	-	-	-	-

近畿地方整備局 淀川水系 対象洪水観測所日雨量表

洪水		S36. 6. 24													
月	日	比叡山 (09)	倉垣 (水)	歌垣 (75)	余野	箕面 (気)	西別院 (06)	山崎 (30)	長岡京 (気)	乙訓	八幡 (70)	八幡	巨椋池 (35)	松井 (69)	
6	2														
	3														
	4														
	5														
	6														
	7														
	8														
	9														
	10														
	11														
	12														
	13														
	14														
	15														
	16														
	17														
	18														
	19														
	20														
	21														
	22														
	23														
	24		78.0	-	-	-	-	-	-	-	-	-	-	-	-
	25		84.4	-	-	-	-	-	-	-	-	-	-	-	-
	26		90.1	-	-	-	-	-	-	-	-	-	-	-	-
	27		49.9	-	-	-	-	-	-	-	-	-	-	-	-

近畿地方整備局 淀川水系 対象洪水観測所日雨量表

洪水		S36. 6. 24													
月	日	宇治	小栗栖	勸修寺	山科 (01)	天ヶ瀬 (30)	笠取	西笠取 (28)	荒木	大津 (気)	瀬田川 (27)	宮村 (28)	田代	信楽 (県)	
6	2														
	3														
	4														
	5														
	6														
	7														
	8														
	9														
	10														
	11														
	12														
	13														
	14														
	15														
	16														
	17														
	18														
	19														
	20														
	21														
	22														
	23														
	24		47.4	60.8	-	60.7	-	46.0	-	-	-	49.6	46.0	40.0	-
	25		82.7	100.2	-	100.8	-	100.0	-	-	-	106.3	101.0	89.1	-
	26		96.3	130.3	-	88.6	-	109.0	-	-	-	124.7	103.3	93.3	-
	27		82.0	80.9	-	59.5	-	75.0	-	-	-	89.9	64.0	80.3	-

近畿地方整備局 淀川水系 対象洪水観測所日雨量表

洪水		S36. 6. 24												
月	日	雲井 (24)	信楽 (気)	槇山 (60)	新田 (19)	玉滝 (55)	甲賀	柘植 (54)	土山 (気)	枚方 (31)	枚方 (気)	生駒山 (気)	田辺	田辺 (68)
6	2													
	3													
	4													
	5													
	6													
	7													
	8													
	9													
	10													
	11													
	12													
	13													
	14													
	15													
	16													
	17													
	18													
	19													
	20													
	21													
	22													
	23													
	24	-	-	-	-	29.5	-	9.5	-	40.6	-	-	-	-
	25	-	-	-	-	85.0	-	89.1	-	88.0	-	-	-	-
	26	-	-	-	-	120.5	-	93.4	-	94.0	-	-	-	-
	27	-	-	-	-	108.0	-	96.1	-	68.0	-	-	-	-

近畿地方整備局 淀川水系 対象洪水観測所日雨量表

洪水		S36. 6. 24													
月	日	田辺 (気)	菱田	井手	木津	奈良 (気)	加茂 (6 7)	鷺峰山 (気)	鷺峰山	布目ダム (水)	峰寺 (水)	高山ダム (水)	多羅尾 (3 7)	尾山 (6 5)	
6	2														
	3														
	4														
	5														
	6														
	7														
	8														
	9														
	10														
	11														
	12														
	13														
	14														
	15														
	16														
	17														
	18														
	19														
	20														
	21														
	22														
	23														
	24		-	-	-	-	32.0	34.0	-	-	-	-	-	-	29.5
	25		-	-	-	-	70.0	72.0	-	-	-	-	-	-	104.9
	26		-	-	-	-	80.0	76.0	-	-	-	-	-	-	95.0
	27		-	-	-	-	87.6	62.0	-	-	-	-	-	-	88.0

近畿地方整備局 淀川水系 対象洪水観測所日雨量表

洪水		S36. 6. 24													
月	日	島ヶ原 (5 6)	五瀬 (3 4)	島ヶ原	上野 (5 3)	上野 (気)	荒木 (7 1)	依那古 (6 5)	阿保 (5 1)	坂下 (6 3)	阿波 (5 2)	井之市 (水)	針 (気)	針ヶ別所 (水)	
6	2														
	3														
	4														
	5														
	6														
	7														
	8														
	9														
	10														
	11														
	12														
	13														
	14														
	15														
	16														
	17														
	18														
	19														
	20														
	21														
	22														
	23														
	24		25.3	-	-	30.3	-	-	-	23.4	-	28.0	-	-	-
	25		93.2	-	-	92.3	-	-	-	75.5	-	68.0	-	-	-
	26		95.2	-	-	107.3	-	-	-	112.5	-	200.0	-	-	-
	27		110.2	-	-	87.4	-	-	-	74.0	-	77.0	-	-	-

近畿地方整備局 淀川水系 対象洪水観測所日雨量表

洪水		S36.6.24												
月	日	針ヶ別所 (66)	榛原 (61)	室生ダム (水)	笠間 (水)	室生 (水)	家野 (水)	名張 (気)	曾爾 (68)	曾爾 (水)	青蓮池ダム (水)	名張 (64)	国津 (水)	国見山 (気)
6	2													
	3													
	4													
	5													
	6													
	7													
	8													
	9													
	10													
	11													
	12													
	13													
	14													
	15													
	16													
	17													
	18													
	19													
	20													
	21													
	22													
	23													
	24	32.0	35.2	-	-	32.0	-	-	36.3	-	-	29.0	-	-
	25	89.0	84.7	-	-	83.5	-	-	98.0	-	-	85.6	-	-
	26	72.1	67.4	-	-	95.6	-	-	122.5	-	-	100.3	-	-
	27	90.0	74.2	-	-	91.2	-	-	79.0	-	-	76.7	-	-

近畿地方整備局 淀川水系 対象洪水観測所日雨量表

洪水		S36. 6. 24													
月	日	伊賀見 (水)	曾爾 (気)	伊賀見 (7 2)	太郎生 (水)	太郎生 (5 7)	霧生 (水)	霧生 (5 0)	大宇陀 (気)	大宇陀 (水)	古市場 (水)	内牧 (水)	岩端 (5 9)	高見 (気)	
6	2														
	3														
	4														
	5														
	6														
	7														
	8														
	9														
	10														
	11														
	12														
	13														
	14														
	15														
	16														
	17														
	18														
	19														
	20														
	21														
	22														
	23														
	24		-	-	-	-	11.0	-	-	-	-	32.0	-	38.5	-
	25		-	-	-	-	128.0	-	-	-	-	92.0	-	87.8	-
	26		-	-	-	-	189.0	-	-	-	-	73.0	-	105.0	-
	27		-	-	-	-	66.0	-	-	-	-	82.0	-	86.2	-

近畿地方整備局 淀川水系 対象洪水観測所日雨量表

洪水		S36. 6. 24												
月	日	山粕 (7 5)	桃俣 (7 1)	桃俣 (水)	土屋原 (7 3)	菅野 (水)	神末 (水)	白山 (気)	粥見 (気)	黒津	大鳥居	笠取	高井	室生
6	2													
	3													
	4													
	5													
	6													
	7													
	8													
	9													
	10													
	11													
	12													
	13													
	14													
	15													
	16													
	17													
	18													
	19													
	20													
	21													
	22													
	23													
	24	-	-	-	-	-	-	-	-	-	46.8	-	34.2	-
	25	-	-	-	-	-	-	-	-	-	93.9	-	84.2	-
	26	-	-	-	-	-	-	-	-	-	94.2	-	81.3	-
	27	-	-	-	-	-	-	-	-	-	90.1	-	81.0	-

近畿地方整備局 淀川水系 対象洪水観測所日雨量表

洪水		S36. 6. 24													
月	日	三栖	神吉	桂	中川	北大河原	湯船	東別院	本梅	殿田	岩山	小田原	朝宮	南新田	
6	2														
	3														
	4														
	5														
	6														
	7														
	8														
	9														
	10														
	11														
	12														
	13														
	14														
	15														
	16														
	17														
	18														
	19														
	20														
	21														
	22														
	23														
	24		-	-	-	-	-	-	-	-	-	-	46.0	40.0	-
	25		-	-	-	-	-	-	-	-	-	-	83.0	81.0	-
	26		-	-	-	-	-	-	-	-	-	-	100.5	99.0	-
	27		-	-	-	-	-	-	-	-	-	-	100.0	65.0	-

近畿地方整備局 淀川水系 対象洪水観測所日雨量表

洪水		S36. 6. 24													
月	日	大河原	大峯	高原	愛宕山	魚谷峠	平野	水口	勅旨	小原	笠取山	天理	鷺家口	世木堰堤	
6	2														
	3														
	4														
	5														
	6														
	7														
	8														
	9														
	10														
	11														
	12														
	13														
	14														
	15														
	16														
	17														
	18														
	19														
	20														
	21														
	22														
	23														
	24		30.0	-	-	-	-	0.0	-	34.3	32.0	-	37.1	-	-
	25		100.0	-	-	-	-	145.6	-	86.2	73.3	-	37.1	-	-
	26		86.0	-	-	-	-	124.6	-	104.0	104.0	-	66.5	-	-
	27		111.0	-	-	-	-	89.0	-	74.3	77.0	-	111.5	-	-

近畿地方整備局 淀川水系 対象洪水観測所日雨量表

洪水		S36. 6. 24											
月	日	荒神橋	東本梅	宇治田原	南の庄								
6	2												
	3												
	4												
	5												
	6												
	7												
	8												
	9												
	10												
	11												
	12												
	13												
	14												
	15												
	16												
	17												
	18												
	19												
	20												
	21												
	22												
	23												
	24		-	-	-	-							
	25		-	-	-	-							
	26		-	-	-	-							
	27		-	-	-	-							

近畿地方整備局 淀川水系 対象洪水観測所日雨量表

洪水		S36. 10. 26													
月	日	高屋川橋	上弓削	京北 (気)	黒田 (102)	上黒田	広河原 (16)	鎌倉 (13)	花背	榎	園部 (15)	園部 (気)	園部 (府)	殿田 (14)	
10	3														
	4														
	5														
	6														
	7														
	8														
	9														
	10														
	11														
	12														
	13														
	14														
	15														
	16														
	17														
	18														
	19														
	20														
	21														
	22														
	23														
	24														
	25														
	26		-	-	-	35.0	-	-	-	53.2	-	-	53.0	-	-
	27		-	-	-	212.0	-	-	-	258.6	-	-	197.0	-	-
	28		-	-	-	23.0	-	-	-	29.5	-	-	8.0	-	-

近畿地方整備局 淀川水系 対象洪水観測所日雨量表

洪水		S36. 10. 26													
月	日	新町 (0 5)	新庄 (0 4)	亀岡	亀岡 (0 7)	周山 (府)	周山 (0 3)	雲ヶ畑 (0 8)	上賀茂	京都 (気)	京都	花背 (0 1)	花背峠 (気)	大原	
10	3														
	4														
	5														
	6														
	7														
	8														
	9														
	10														
	11														
	12														
	13														
	14														
	15														
	16														
	17														
	18														
	19														
	20														
	21														
	22														
	23														
	24														
	25														
	26		-	44.0	-	46.0	-	74.0	23.5	-	19.8	-	-	-	-
	27		-	176.0	-	172.5	-	238.0	162.0	-	140.4	-	-	-	-
	28		-	11.0	-	15.5	-	16.0	0.0	-	8.7	-	-	-	-

近畿地方整備局 淀川水系 対象洪水観測所日雨量表

洪水		S36. 10. 26													
月	日	比叡山 (09)	倉垣 (水)	歌垣 (75)	余野	箕面 (気)	西別院 (06)	山崎 (30)	長岡京 (気)	乙訓	八幡 (70)	八幡	巨椋池 (35)	松井 (69)	
10	3														
	4														
	5														
	6														
	7														
	8														
	9														
	10														
	11														
	12														
	13														
	14														
	15														
	16														
	17														
	18														
	19														
	20														
	21														
	22														
	23														
	24														
	25														
	26		17.8	-	-	-	-	49.1	25.0	-	-	19.0	-	-	-
	27		155.8	-	-	-	-	185.8	127.7	-	-	123.0	-	-	-
	28		12.2	-	-	-	-	12.0	8.9	-	-	18.0	-	-	-

近畿地方整備局 淀川水系 対象洪水観測所日雨量表

洪水		S36. 10. 26													
月	日	宇治	小栗栖	勸修寺	山科 (01)	天ヶ瀬 (30)	笠取	西笠取 (28)	荒木	大津 (気)	瀬田川 (27)	宮村 (28)	田代	信楽 (県)	
10	3														
	4														
	5														
	6														
	7														
	8														
	9														
	10														
	11														
	12														
	13														
	14														
	15														
	16														
	17														
	18														
	19														
	20														
	21														
	22														
	23														
	24														
	25														
	26		14.2	20.0	-	13.9	-	14.5	-	-	11.0	15.0	19.1	-	-
	27		149.8	140.8	-	170.7	-	140.0	-	-	152.0	163.1	174.4	-	-
	28		8.4	0.6	-	8.8	-	11.0	-	-	8.0	8.0	10.0	-	-

近畿地方整備局 淀川水系 対象洪水観測所日雨量表

洪水		S36. 10. 26												
月	日	雲井 (24)	信楽 (気)	槇山 (60)	新田 (19)	玉滝 (55)	甲賀	柘植 (54)	土山 (気)	枚方 (31)	枚方 (気)	生駒山 (気)	田辺	田辺 (68)
10	3													
	4													
	5													
	6													
	7													
	8													
	9													
	10													
	11													
	12													
	13													
	14													
	15													
	16													
	17													
	18													
	19													
	20													
	21													
	22													
	23													
	24													
	25													
	26	29.7	-	-	-	28.0	-	76.0	97.0	26.7	-	-	-	-
	27	247.3	-	-	-	188.5	-	240.7	269.0	0.0	-	-	-	-
	28	9.9	-	-	-	10.6	-	11.9	21.0	140.0	-	-	-	-

近畿地方整備局 淀川水系 対象洪水観測所日雨量表

洪水		S36. 10. 26													
月	日	田辺 (気)	菱田	井手	木津	奈良 (気)	加茂 (6 7)	鷺峰山 (気)	鷺峰山	布目ダム (水)	峰寺 (水)	高山ダム (水)	多羅尾 (3 7)	尾山 (6 5)	
10	3														
	4														
	5														
	6														
	7														
	8														
	9														
	10														
	11														
	12														
	13														
	14														
	15														
	16														
	17														
	18														
	19														
	20														
	21														
	22														
	23														
	24														
	25														
	26		-	-	-	-	13.0	20.0	-	-	-	-	-	-	30.3
	27		-	-	-	-	151.0	129.0	-	-	-	-	-	-	189.5
	28		-	-	-	-	12.0	11.0	-	-	-	-	-	-	20.7

近畿地方整備局 淀川水系 対象洪水観測所日雨量表

洪水		S36. 10. 26												
月	日	島ヶ原 (5 6)	五瀬 (3 4)	島ヶ原	上野 (5 3)	上野 (気)	荒木 (7 1)	依那古 (6 5)	阿保 (5 1)	坂下 (6 3)	阿波 (5 2)	井之市 (水)	針 (気)	針ヶ別所 (水)
10	3													
	4													
	5													
	6													
	7													
	8													
	9													
	10													
	11													
	12													
	13													
	14													
	15													
	16													
	17													
	18													
	19													
	20													
	21													
	22													
	23													
	24													
	25													
	26		12.4	-	-	32.8	-	-	-	54.0	-	215.0	-	-
	27		227.0	-	-	240.7	-	-	-	210.3	-	370.0	-	-
	28		12.8	-	-	12.9	-	-	-	13.1	-	17.0	-	-

近畿地方整備局 淀川水系 対象洪水観測所日雨量表

洪水		S36. 10. 26												
月	日	針ヶ別所 (66)	榛原 (61)	室生ダム (水)	笠間 (水)	室生 (水)	家野 (水)	名張 (気)	曾爾 (68)	曾爾 (水)	青蓮池ダム (水)	名張 (64)	国津 (水)	国見山 (気)
10	3													
	4													
	5													
	6													
	7													
	8													
	9													
	10													
	11													
	12													
	13													
	14													
	15													
	16													
	17													
	18													
	19													
	20													
	21													
	22													
	23													
	24													
	25													
	26	39.6	35.5	-	-	90.0	-	59.0	125.0	-	-	70.3	-	-
	27	179.6	181.6	-	-	243.0	-	230.0	229.0	-	-	248.8	-	-
	28	18.9	29.1	-	-	28.0	-	16.0	36.5	-	-	18.1	-	-

近畿地方整備局 淀川水系 対象洪水観測所日雨量表

洪水		S36. 10. 26													
月	日	伊賀見 (水)	曾爾 (気)	伊賀見 (7 2)	太郎生 (水)	太郎生 (5 7)	霧生 (水)	霧生 (5 0)	大宇陀 (気)	大宇陀 (水)	古市場 (水)	内牧 (水)	岩端 (5 9)	高見 (気)	
10	3														
	4														
	5														
	6														
	7														
	8														
	9														
	10														
	11														
	12														
	13														
	14														
	15														
	16														
	17														
	18														
	19														
	20														
	21														
	22														
	23														
	24														
	25														
	26		-	125.0	-	-	173.0	-	-	-	-	40.8	-	70.0	-
	27		-	229.0	-	-	152.0	-	-	-	-	191.0	-	233.5	-
	28		-	37.0	-	-	60.6	-	-	-	-	39.8	-	35.0	-

近畿地方整備局 淀川水系 対象洪水観測所日雨量表

洪水		S36. 10. 26													
月	日	山粕 (7 5)	桃俣 (7 1)	桃俣 (水)	土屋原 (7 3)	菅野 (水)	神末 (水)	白山 (気)	粥見 (気)	黒津	大鳥居	笠取	高井	室生	
10	3														
	4														
	5														
	6														
	7														
	8														
	9														
	10														
	11														
	12														
	13														
	14														
	15														
	16														
	17														
	18														
	19														
	20														
	21														
	22														
	23														
	24														
	25														
	26		-	-	-	-	-	-	-	-	-	0.0	-	64.3	-
	27		-	-	-	-	-	-	-	-	-	180.0	-	254.3	-
	28		-	-	-	-	-	-	-	-	-	5.5	-	41.3	-

近畿地方整備局 淀川水系 対象洪水観測所日雨量表

洪水		S36. 10. 26													
月	日	三栖	神吉	桂	中川	北大河原	湯船	東別院	本梅	殿田	岩山	小田原	朝宮	南新田	
10	3														
	4														
	5														
	6														
	7														
	8														
	9														
	10														
	11														
	12														
	13														
	14														
	15														
	16														
	17														
	18														
	19														
	20														
	21														
	22														
	23														
	24														
	25														
	26		-	-	-	-	-	-	-	-	-	-	13.3	15.6	14.2
	27		-	-	-	-	-	-	-	-	-	-	161.5	180.8	238.4
	28		-	-	-	-	-	-	-	-	-	-	6.0	9.6	33.0

近畿地方整備局 淀川水系 対象洪水観測所日雨量表

洪水		S36. 10. 26													
月	日	大河原	大峯	高原	愛宕山	魚谷峠	平野	水口	勅旨	小原	笠取山	天理	鷺家口	世木堰堤	
10	3														
	4														
	5														
	6														
	7														
	8														
	9														
	10														
	11														
	12														
	13														
	14														
	15														
	16														
	17														
	18														
	19														
	20														
	21														
	22														
	23														
	24														
	25														
	26		20.0	-	-	36.0	-	20.3	57.1	30.4	-	-	14.6	-	51.7
	27		194.0	-	-	208.0	-	160.0	163.0	244.8	-	-	186.8	-	195.4
	28		10.0	-	-	25.0	-	5.0	8.0	7.7	-	-	29.1	-	16.3

近畿地方整備局 淀川水系 対象洪水観測所日雨量表

洪水		S36. 10. 26											
月	日	荒神橋	東本梅	宇治田原	南の庄								
10	3												
	4												
	5												
	6												
	7												
	8												
	9												
	10												
	11												
	12												
	13												
	14												
	15												
	16												
	17												
	18												
	19												
	20												
	21												
	22												
	23												
	24												
	25												
	26		-	-	-	-							
	27		-	-	-	-							
	28		-	-	-	-							

近畿地方整備局 淀川水系 対象洪水観測所日雨量表

洪水		S37. 8. 24													
月	日	高屋川橋	上弓削	京北 (気)	黒田 (102)	上黒田	広河原 (16)	鎌倉 (13)	花背	榎	園部 (15)	園部 (気)	園部 (府)	殿田 (14)	
8	1														
	2														
	3														
	4														
	5														
	6														
	7														
	8														
	9														
	10														
	11														
	12														
	13														
	14														
	15														
	16														
	17														
	18														
	19														
	20														
	21														
	22														
	23														
	24		-	0.0	-	25.6	-	-	-	12.1	-	-	-	-	-
	25		-	33.0	-	52.0	-	-	-	79.4	-	-	-	-	-
	26		-	11.0	-	11.0	-	-	-	12.1	-	-	-	-	-

近畿地方整備局 淀川水系 対象洪水観測所日雨量表

洪水		S37. 8. 24													
月	日	新町 (0 5)	新庄 (0 4)	亀岡	亀岡 (0 7)	周山 (府)	周山 (0 3)	雲ヶ畑 (0 8)	上賀茂	京都 (気)	京都	花背 (0 1)	花背峠 (気)	大原	
8	1														
	2														
	3														
	4														
	5														
	6														
	7														
	8														
	9														
	10														
	11														
	12														
	13														
	14														
	15														
	16														
	17														
	18														
	19														
	20														
	21														
	22														
	23														
	24		-	-	-	-	-	-	-	-	0.0	-	-	-	-
	25		-	-	-	-	-	-	-	-	29.2	-	-	-	-
	26		-	-	-	-	-	-	-	-	3.8	-	-	-	-

近畿地方整備局 淀川水系 対象洪水観測所日雨量表

洪水		S37. 8. 24												
月	日	比叡山 (0 9)	倉垣 (水)	歌垣 (7 5)	余野	箕面 (気)	西別院 (0 6)	山崎 (3 0)	長岡京 (気)	乙訓	八幡 (7 0)	八幡	巨椋池 (3 5)	松井 (6 9)
8	1													
	2													
	3													
	4													
	5													
	6													
	7													
	8													
	9													
	10													
	11													
	12													
	13													
	14													
	15													
	16													
	17													
	18													
	19													
	20													
	21													
	22													
	23													
	24	21.8	-	0.0	0.0	-	-	-	-	-	-	-	-	-
	25	56.8	-	13.6	0.0	-	-	-	-	-	-	-	-	-
	26	15.9	-	4.7	10.0	-	-	-	-	-	-	-	-	-

近畿地方整備局 淀川水系 対象洪水観測所日雨量表

洪水		S37. 8. 24													
月	日	宇治	小栗栖	勸修寺	山科 (01)	天ヶ瀬 (30)	笠取	西笠取 (28)	荒木	大津 (気)	瀬田川 (27)	宮村 (28)	田代	信楽 (県)	
8	1														
	2														
	3														
	4														
	5														
	6														
	7														
	8														
	9														
	10														
	11														
	12														
	13														
	14														
	15														
	16														
	17														
	18														
	19														
	20														
	21														
	22														
	23														
	24		19.0	-	-	42.7	-	16.3	-	-	-	0.0	-	-	-
	25		58.4	-	-	58.3	-	100.2	-	-	-	113.0	-	-	-
	26		1.7	-	-	10.2	-	11.4	-	-	-	10.0	-	-	-

近畿地方整備局 淀川水系 対象洪水観測所日雨量表

洪水		S37. 8. 24												
月	日	雲井 (24)	信楽 (気)	槇山 (60)	新田 (19)	玉滝 (55)	甲賀	柘植 (54)	土山 (気)	枚方 (31)	枚方 (気)	生駒山 (気)	田辺	田辺 (68)
8	1													
	2													
	3													
	4													
	5													
	6													
	7													
	8													
	9													
	10													
	11													
	12													
	13													
	14													
	15													
	16													
	17													
	18													
	19													
	20													
	21													
	22													
	23													
	24	-	-	-	-	0.0	-	0.0	-	-	-	-	-	-
	25	-	-	-	-	109.0	-	220.0	-	-	-	-	-	-
	26	-	-	-	-	4.0	-	0.0	-	-	-	-	-	-

近畿地方整備局 淀川水系 対象洪水観測所日雨量表

洪水		S37. 8. 24													
月	日	田辺 (気)	菱田	井手	木津	奈良 (気)	加茂 (6 7)	鷺峰山 (気)	鷺峰山	布目ダム (水)	峰寺 (水)	高山ダム (水)	多羅尾 (3 7)	尾山 (6 5)	
8	1														
	2														
	3														
	4														
	5														
	6														
	7														
	8														
	9														
	10														
	11														
	12														
	13														
	14														
	15														
	16														
	17														
	18														
	19														
	20														
	21														
	22														
	23														
	24		-	-	-	-	-	-	-	-	-	-	-	-	-
	25		-	-	-	-	-	-	-	-	-	-	-	-	-
	26		-	-	-	-	-	-	-	-	-	-	-	-	-

近畿地方整備局 淀川水系 対象洪水観測所日雨量表

洪水		S37. 8. 24													
月	日	島ヶ原 (5 6)	五瀬 (3 4)	島ヶ原	上野 (5 3)	上野 (気)	荒木 (7 1)	依那古 (6 5)	阿保 (5 1)	坂下 (6 3)	阿波 (5 2)	井之市 (水)	針 (気)	針ヶ別所 (水)	
8	1														
	2														
	3														
	4														
	5														
	6														
	7														
	8														
	9														
	10														
	11														
	12														
	13														
	14														
	15														
	16														
	17														
	18														
	19														
	20														
	21														
	22														
	23														
	24		-	-	-	2.3	-	-	-	12.3	-	12.0	-	-	-
	25		-	-	-	194.5	-	-	-	204.0	-	346.4	-	-	-
	26		-	-	-	1.4	-	-	-	0.0	-	6.0	-	-	-

近畿地方整備局 淀川水系 対象洪水観測所日雨量表

洪水		S37. 8. 24												
月	日	針ヶ別所 (66)	榛原 (61)	室生ダム (水)	笠間 (水)	室生 (水)	家野 (水)	名張 (気)	曾爾 (68)	曾爾 (水)	青蓮池ダム (水)	名張 (64)	国津 (水)	国見山 (気)
8	1													
	2													
	3													
	4													
	5													
	6													
	7													
	8													
	9													
	10													
	11													
	12													
	13													
	14													
	15													
	16													
	17													
	18													
	19													
	20													
	21													
	22													
	23													
	24	7.0	2.3	-	-	12.0	-	-	6.7	-	-	22.7	-	0.0
	25	136.0	139.7	-	-	165.0	-	-	230.0	-	-	143.9	-	232.0
	26	15.0	6.2	-	-	7.0	-	-	4.8	-	-	1.6	-	8.0

近畿地方整備局 淀川水系 対象洪水観測所日雨量表

洪水		S37. 8. 24													
月	日	伊賀見 (水)	曾爾 (気)	伊賀見 (7 2)	太郎生 (水)	太郎生 (5 7)	霧生 (水)	霧生 (5 0)	大宇陀 (気)	大宇陀 (水)	古市場 (水)	内牧 (水)	岩端 (5 9)	高見 (気)	
8	1														
	2														
	3														
	4														
	5														
	6														
	7														
	8														
	9														
	10														
	11														
	12														
	13														
	14														
	15														
	16														
	17														
	18														
	19														
	20														
	21														
	22														
	23														
	24		-	-	-	-	-	-	-	-	-	0.0	-	6.5	-
	25		-	-	-	-	-	-	-	-	-	125.0	-	170.6	-
	26		-	-	-	-	-	-	-	-	-	4.0	-	3.0	-

近畿地方整備局 淀川水系 対象洪水観測所日雨量表

洪水		S37. 8. 24												
月	日	山粕 (7 5)	桃俣 (7 1)	桃俣 (水)	土屋原 (7 3)	菅野 (水)	神末 (水)	白山 (気)	粥見 (気)	黒津	大鳥居	笠取	高井	室生
8	1													
	2													
	3													
	4													
	5													
	6													
	7													
	8													
	9													
	10													
	11													
	12													
	13													
	14													
	15													
	16													
	17													
	18													
	19													
	20													
	21													
	22													
	23													
	24	-	-	-	-	-	-	-	-	-	2.2	-	6.5	-
	25	-	-	-	-	-	-	-	-	-	124.5	-	145.0	-
	26	-	-	-	-	-	-	-	-	-	1.5	-	4.0	-

近畿地方整備局 淀川水系 対象洪水観測所日雨量表

洪水		S37. 8. 24													
月	日	三栖	神吉	桂	中川	北大河原	湯船	東別院	本梅	殿田	岩山	小田原	朝宮	南新田	
8	1														
	2														
	3														
	4														
	5														
	6														
	7														
	8														
	9														
	10														
	11														
	12														
	13														
	14														
	15														
	16														
	17														
	18														
	19														
	20														
	21														
	22														
	23														
	24		-	-	-	-	-	-	-	-	-	-	5.6	3.1	2.5
	25		-	-	-	-	-	-	-	-	-	-	94.4	114.6	120.0
	26		-	-	-	-	-	-	-	-	-	-	11.0	14.2	7.0

近畿地方整備局 淀川水系 対象洪水観測所日雨量表

洪水		S37. 8. 24													
月	日	大河原	大峯	高原	愛宕山	魚谷峠	平野	水口	勅旨	小原	笠取山	天理	鷺家口	世木堰堤	
8	1														
	2														
	3														
	4														
	5														
	6														
	7														
	8														
	9														
	10														
	11														
	12														
	13														
	14														
	15														
	16														
	17														
	18														
	19														
	20														
	21														
	22														
	23														
	24		0.0	-	1.0	0.0	0.0	16.1	-	3.1	3.5	-	-	-	-
	25		120.0	-	12.6	18.0	48.0	122.8	-	120.4	110.0	-	-	-	-
	26		5.0	-	4.2	8.0	18.0	4.8	-	3.7	5.4	-	-	-	-

近畿地方整備局 淀川水系 対象洪水観測所日雨量表

洪水		S37. 8. 24											
月	日	荒神橋	東本梅	宇治田原	南の庄								
8	1												
	2												
	3												
	4												
	5												
	6												
	7												
	8												
	9												
	10												
	11												
	12												
	13												
	14												
	15												
	16												
	17												
	18												
	19												
	20												
	21												
	22												
	23												
	24		-	0.0	-	-							
	25		-	2.0	-	-							
	26		-	3.0	-	-							

近畿地方整備局 淀川水系 対象洪水観測所日雨量表

洪水		S40.9.16												
月	日	高屋川橋	上弓削	京北 (気)	黒田 (102)	上黒田	広河原 (16)	鎌倉 (13)	花背	榎	園部 (15)	園部 (気)	園部 (府)	殿田 (14)
8	24													
	25													
	26													
	27													
	28													
	29													
	30													
9	31													
	1													
	2													
	3													
	4													
	5													
	6													
	7													
	8													
	9													
	10													
11														
12														
13														
14														
15														
16		-	-	-	105.4	-	86.0	-	-	-	-	128.0	-	124.0
17		-	-	-	228.6	-	173.5	-	-	-	-	162.0	-	146.0
18		-	-	-	3.5	-	0.0	-	-	-	-	3.0	-	0.0

近畿地方整備局 淀川水系 対象洪水観測所日雨量表

洪水		S40.9.16												
月	日	新町 (05)	新庄 (04)	亀岡	亀岡 (07)	周山 (府)	周山 (03)	雲ヶ畑 (08)	上賀茂	京都 (気)	京都	花背 (01)	花背峠 (気)	大原
8	24													
	25													
	26													
	27													
	28													
	29													
	30													
9	31													
	1													
	2													
	3													
	4													
	5													
	6													
	7													
	8													
	9													
	10													
11														
12														
13														
14														
15														
16		134.0	144.0	-	120.0	-	114.3	89.4	-	82.0	-	48.9	-	-
17		134.0	124.3	-	123.0	-	165.7	175.1	-	137.2	-	121.0	-	-
18		0.0	1.0	-	0.0	-	1.0	0.0	-	0.8	-	43.8	-	-

近畿地方整備局 淀川水系 対象洪水観測所日雨量表

洪水		S40.9.16												
月	日	比叡山 (09)	倉垣 (水)	歌垣 (75)	余野	箕面 (気)	西別院 (06)	山崎 (30)	長岡京 (気)	乙訓	八幡 (70)	八幡	巨椋池 (35)	松井 (69)
8	24													
	25													
	26													
	27													
	28													
	29													
	30													
9	31													
	1													
	2													
	3													
	4													
	5													
	6													
	7													
	8													
	9													
	10													
11														
12														
13														
14														
15														
16		65.7	-	-	-	-	129.0	59.2	-	-	58.7	-	-	58.8
17		73.5	-	-	-	-	179.0	72.0	-	-	45.3	-	-	79.1
18		0.4	-	-	-	-	0.0	0.0	-	-	0.0	-	-	0.0

近畿地方整備局 淀川水系 対象洪水観測所日雨量表

洪水		S40.9.16												
月	日	宇治	小栗栖	勸修寺	山科 (01)	天ヶ瀬 (30)	笠取	西笠取 (28)	荒木	大津 (気)	瀬田川 (27)	宮村 (28)	田代	信楽 (県)
8	24													
	25													
	26													
	27													
	28													
	29													
	30													
9	31													
	1													
	2													
	3													
	4													
	5													
	6													
	7													
	8													
	9													
	10													
11														
12														
13														
14														
15														
16		-	67.6	-	66.3	-	51.0	-	-	64.0	46.0	24.0	-	-
17		-	122.9	-	111.0	-	123.0	-	-	77.0	102.0	135.0	-	-
18		-	0.0	-	0.5	-	0.0	-	-	0.0	0.0	0.0	-	-

近畿地方整備局 淀川水系 対象洪水観測所日雨量表

洪水		S40.9.16													
月	日	雲井 (24)	信楽 (気)	槇山 (60)	新田 (19)	玉滝 (55)	甲賀	柘植 (54)	土山 (気)	枚方 (31)	枚方 (気)	生駒山 (気)	田辺	田辺 (68)	
8	24														
	25														
	26														
	27														
	28														
	29														
	30														
9	31														
	1														
	2														
	3														
	4														
	5														
	6														
	7														
	8														
	9														
	10														
11															
12															
13															
14															
15															
16		18.9	-	-	-	39.0	-	12.0	23.0	50.0	-	-	-	59.0	
17		163.8	-	-	-	185.0	-	248.0	241.0	42.0	-	-	-	120.0	
18		0.8	-	-	-	0.0	-	0.0	2.0	0.0	-	-	-	0.0	

近畿地方整備局 淀川水系 対象洪水観測所日雨量表

洪水		S40.9.16												
月	日	田辺 (気)	菱田	井手	木津	奈良 (気)	加茂 (6 7)	鷺峰山 (気)	鷺峰山	布目ダム (水)	峰寺 (水)	高山ダム (水)	多羅尾 (3 7)	尾山 (6 5)
8	24													
	25													
	26													
	27													
	28													
	29													
	30													
9	31													
	1													
	2													
	3													
	4													
	5													
	6													
	7													
	8													
	9													
	10													
	11													
12														
13														
14														
15														
16		-	-	-	-	17.0	17.4	-	-	-	-	-	17.0	19.7
17		-	-	-	-	136.0	101.2	-	-	-	-	-	175.0	106.3
18		-	-	-	-	0.0	0.0	-	-	-	-	-	3.0	0.8

近畿地方整備局 淀川水系 対象洪水観測所日雨量表

洪水		S40.9.16												
月	日	島ヶ原 (5 6)	五瀬 (3 4)	島ヶ原	上野 (5 3)	上野 (気)	荒木 (7 1)	依那古 (6 5)	阿保 (5 1)	坂下 (6 3)	阿波 (5 2)	井之市 (水)	針 (気)	針ヶ別所 (水)
8	24													
	25													
	26													
	27													
	28													
	29													
	30													
9	31													
	1													
	2													
	3													
	4													
	5													
	6													
	7													
	8													
	9													
	10													
11														
12														
13														
14														
15														
16		11.0	-	-	10.1	-	-	-	31.5	-	34.0	-	-	-
17		128.0	-	-	170.1	-	-	-	170.0	-	180.0	-	-	-
18		0.0	-	-	0.8	-	-	-	2.0	-	0.0	-	-	-

近畿地方整備局 淀川水系 対象洪水観測所日雨量表

洪水		S40.9.16												
月	日	針ヶ別所 (66)	榛原 (61)	室生ダム (水)	笠間 (水)	室生 (水)	家野 (水)	名張 (気)	曾爾 (68)	曾爾 (水)	青蓮池ダム (水)	名張 (64)	国津 (水)	国見山 (気)
8	24													
	25													
	26													
	27													
	28													
	29													
	30													
	31													
9	1													
	2													
	3													
	4													
	5													
	6													
	7													
	8													
	9													
	10													
	11													
	12													
	13													
	14													
	15													
	16	22.0	19.6	-	-	23.0	-	26.0	30.0	-	-	26.2	-	36.0
	17	181.0	160.4	-	-	240.0	-	165.0	287.0	-	-	157.6	-	218.0
	18	1.0	1.1	-	-	0.0	-	0.0	0.0	-	-	0.0	-	0.0

近畿地方整備局 淀川水系 対象洪水観測所日雨量表

洪水		S40.9.16												
月	日	伊賀見 (水)	曾爾 (気)	伊賀見 (72)	太郎生 (水)	太郎生 (57)	霧生 (水)	霧生 (50)	大宇陀 (気)	大宇陀 (水)	古市場 (水)	内牧 (水)	岩端 (59)	高見 (気)
8	24													
	25													
	26													
	27													
	28													
	29													
	30													
9	31													
	1													
	2													
	3													
	4													
	5													
	6													
	7													
	8													
	9													
	10													
11														
12														
13														
14														
15														
16		-	22.0	-	-	48.8	-	-	22.0	-	32.0	-	22.5	-
17		-	338.0	-	-	263.0	-	-	163.0	-	144.0	-	175.0	-
18		-	1.0	-	-	0.3	-	-	2.0	-	1.0	-	1.5	-

近畿地方整備局 淀川水系 対象洪水観測所日雨量表

洪水		S40.9.16												
月	日	山粕 (75)	桃俣 (71)	桃俣 (水)	土屋原 (73)	菅野 (水)	神末 (水)	白山 (気)	粥見 (気)	黒津	大鳥居	笠取	高井	室生
8	24													
	25													
	26													
	27													
	28													
	29													
	30													
9	31													
	1													
	2													
	3													
	4													
	5													
	6													
	7													
	8													
	9													
	10													
11														
12														
13														
14														
15														
16		-	-	-	-	46.0	-	-	-	-	27.0	-	27.3	-
17		-	-	-	-	244.0	-	-	-	-	143.0	-	175.3	-
18		-	-	-	-	0.0	-	-	-	-	3.0	-	1.2	-

近畿地方整備局 淀川水系 対象洪水観測所日雨量表

洪水		S40.9.16												
月	日	三栖	神吉	桂	中川	北大河原	湯船	東別院	本梅	殿田	岩山	小田原	朝宮	南新田
8	24													
	25													
	26													
	27													
	28													
	29													
	30													
9	31													
	1													
	2													
	3													
	4													
	5													
	6													
	7													
	8													
	9													
	10													
11														
12														
13														
14														
15														
16		-	111.9	-	-	-	-	-	-	-	-	-	-	-
17		-	144.1	-	-	-	-	-	-	-	-	-	-	-
18		-	3.2	-	-	-	-	-	-	-	-	-	-	-

近畿地方整備局 淀川水系 対象洪水観測所日雨量表

洪水		S40.9.16												
月	日	大河原	大峯	高原	愛宕山	魚谷峠	平野	水口	勅旨	小原	笠取山	天理	鷺家口	世木堰堤
8	24													
	25													
	26													
	27													
	28													
	29													
	30													
9	31													
	1													
	2													
	3													
	4													
	5													
	6													
	7													
	8													
	9													
	10													
11														
12														
13														
14														
15														
16		-	-	-	115.0	83.0	-	-	-	-	-	-	-	122.7
17		-	-	-	176.0	114.0	-	-	-	-	-	-	-	144.1
18		-	-	-	1.0	1.0	-	-	-	-	-	-	-	1.0

近畿地方整備局 淀川水系 対象洪水観測所日雨量表

洪水		S40.9.16											
月	日	荒神橋	東本梅	宇治田原	南の庄								
8	24												
	25												
	26												
	27												
	28												
	29												
	30												
9	31												
	1												
	2												
	3												
	4												
	5												
	6												
	7												
	8												
	9												
	10												
11													
12													
13													
14													
15													
16		-	-	-	-								
17		-	-	-	-								
18		-	-	-	-								

近畿地方整備局 淀川水系 対象洪水観測所日雨量表

洪水		S47.9.13													
月	日	高屋川橋	上弓削	京北 (気)	黒田 (102)	上黒田	広河原 (16)	鎌倉 (13)	花背	榎	園部 (15)	園部 (気)	園部 (府)	殿田 (14)	
8	23														
	24														
	25														
	26														
	27														
	28														
	29														
	30														
	31														
	9	1													
		2													
3															
4															
5															
6															
7															
8															
9															
10															
11															
12															
13		-	-	-	2.8	-	3.1	-	4.0	-	1.0	-	-	1.0	
14		-	-	-	26.4	-	30.1	-	2.5	-	28.0	-	-	19.2	
15		-	-	-	3.5	-	4.1	-	37.5	-	2.0	-	-	3.4	
16		-	-	-	203.3	-	305.7	-	223.5	-	209.0	-	-	167.1	
17		-	-	-	0.0	-	0.0	-	0.0	-	2.0	-	-	0.0	

近畿地方整備局 淀川水系 対象洪水観測所日雨量表

洪水		S47.9.13													
月	日	新町 (05)	新庄 (04)	亀岡	亀岡 (07)	周山 (府)	周山 (03)	雲ヶ畑 (08)	上賀茂	京都 (気)	京都	花背 (01)	花背峠 (気)	大原	
8	23														
	24														
	25														
	26														
	27														
	28														
	29														
	30														
	31														
	9	1													
		2													
3															
4															
5															
6															
7															
8															
9															
10															
11															
12															
13		0.0	0.0	-	0.0	-	2.0	0.0	-	1.5	0.0	4.1	-	-	
14		21.0	20.0	-	22.0	-	39.9	21.0	-	33.0	1.0	36.2	-	-	
15		3.0	4.0	-	5.0	-	3.3	3.0	-	7.5	36.0	8.0	-	-	
16		153.0	150.0	-	127.0	-	171.9	170.0	-	162.5	184.5	147.3	-	-	
17		0.0	0.0	-	0.0	-	0.0	0.0	-	0.0	0.0	0.0	-	-	

近畿地方整備局 淀川水系 対象洪水観測所日雨量表

洪水		S47.9.13													
月	日	比叡山 (09)	倉垣 (水)	歌垣 (75)	余野	箕面 (気)	西別院 (06)	山崎 (30)	長岡京 (気)	乙訓	八幡 (70)	八幡	巨椋池 (35)	松井 (69)	
8	23														
	24														
	25														
	26														
	27														
	28														
	29														
	30														
	31														
	9	1													
		2													
3															
4															
5															
6															
7															
8															
9															
10															
11															
12															
13		4.1	-	-	-	-	2.1	1.4	-	-	-	-	0.0	2.1	
14		39.3	-	-	-	-	48.1	44.5	-	-	-	-	25.0	27.8	
15		8.5	-	-	-	-	7.8	0.0	-	-	-	-	7.5	5.2	
16		191.1	-	-	-	-	227.3	145.0	-	-	-	-	158.0	95.3	
17		0.0	-	-	-	-	0.1	0.0	-	-	-	-	0.0	0.0	

近畿地方整備局 淀川水系 対象洪水観測所日雨量表

洪水		S47.9.13													
月	日	宇治	小栗栖	勸修寺	山科 (01)	天ヶ瀬 (30)	笠取	西笠取 (28)	荒木	大津 (気)	瀬田川 (27)	宮村 (28)	田代	信楽 (県)	
8	23														
	24														
	25														
	26														
	27														
	28														
	29														
	30														
	31														
	9	1													
		2													
3															
4															
5															
6															
7															
8															
9															
10															
11															
12															
13		1.0	-	-	0.0	-	2.5	-	-	-	2.4	2.0	6.7	-	
14		22.0	-	-	30.3	-	21.5	-	-	-	14.8	7.0	13.4	-	
15		7.0	-	-	6.0	-	7.0	-	-	-	16.0	7.0	6.5	-	
16		149.0	-	-	190.0	-	219.5	-	-	-	174.1	143.0	149.7	-	
17		0.0	-	-	0.0	-	0.0	-	-	-	0.0	0.0	0.0	-	

近畿地方整備局 淀川水系 対象洪水観測所日雨量表

洪水		S47.9.13													
月	日	雲井 (24)	信楽 (気)	槇山 (60)	新田 (19)	玉滝 (55)	甲賀	柘植 (54)	土山 (気)	枚方 (31)	枚方 (気)	生駒山 (気)	田辺	田辺 (68)	
8	23														
	24														
	25														
	26														
	27														
	28														
	29														
	30														
	31														
	9	1													
		2													
3															
4															
5															
6															
7															
8															
9															
10															
11															
12															
13		7.3	-	13.0	9.1	12.8	-	5.2	-	1.0	-	-	-	2.2	
14		24.9	-	30.4	29.1	23.1	-	51.8	-	41.0	-	-	-	21.0	
15		6.3	-	7.2	8.4	6.1	-	8.1	-	0.0	-	-	-	27.5	
16		150.4	-	145.6	159.0	198.0	-	244.0	-	86.0	-	-	-	107.7	
17		0.0	-	0.0	0.0	0.0	-	0.2	-	0.0	-	-	-	0.0	

近畿地方整備局 淀川水系 対象洪水観測所日雨量表

洪水		S47.9.13												
月	日	田辺 (気)	菱田	井手	木津	奈良 (気)	加茂 (6 7)	鷺峰山 (気)	鷺峰山	布目ダム (水)	峰寺 (水)	高山ダム (水)	多羅尾 (3 7)	尾山 (6 5)
8	23													
	24													
	25													
	26													
	27													
	28													
	29													
9	30													
	31													
	1													
	2													
	3													
	4													
	5													
	6													
	7													
	8													
9														
10														
11														
12														
13		-	-	-	-	1.0	1.2	-	-	-	-	2.0	5.0	4.0
14		-	-	-	-	7.0	6.4	-	-	-	-	9.0	24.0	33.5
15		-	-	-	-	8.0	7.9	-	-	-	-	7.0	6.0	4.4
16		-	-	-	-	99.0	108.3	-	-	-	-	125.0	135.0	133.0
17		-	-	-	-	0.0	0.0	-	-	-	-	0.0	0.0	0.0

近畿地方整備局 淀川水系 対象洪水観測所日雨量表

洪水		S47.9.13													
月	日	島ヶ原 (56)	五瀬 (34)	島ヶ原	上野 (53)	上野 (気)	荒木 (71)	依那古 (65)	阿保 (51)	坂下 (63)	阿波 (52)	井之市 (水)	針 (気)	針ヶ別所 (水)	
8	23														
	24														
	25														
	26														
	27														
	28														
	29														
	30														
	31														
	9	1													
		2													
3															
4															
5															
6															
7															
8															
9															
10															
11															
12															
13		3.9	10.7	-	-	4.5	-	-	7.6	55.0	27.5	-	-	-	
14		25.7	28.6	-	-	19.5	-	-	35.3	56.7	75.0	-	-	-	
15		7.8	6.0	-	-	11.0	-	-	14.3	68.5	13.7	-	-	-	
16		137.3	153.8	-	-	161.5	-	-	224.5	160.2	200.2	-	-	-	
17		0.0	0.9	-	-	0.0	-	-	0.0	1.9	0.0	-	-	-	

近畿地方整備局 淀川水系 対象洪水観測所日雨量表

洪水		S47.9.13												
月	日	針ヶ別所 (66)	榛原 (61)	室生ダム (水)	笠間 (水)	室生 (水)	家野 (水)	名張 (気)	曾爾 (68)	曾爾 (水)	青蓮池ダム (水)	名張 (64)	国津 (水)	国見山 (気)
8	23													
	24													
	25													
	26													
	27													
	28													
	29													
	30													
	31													
9	1													
	2													
	3													
	4													
	5													
	6													
	7													
	8													
	9													
	10													
	11													
	12													
	13	30.1	4.9	-	17.0	2.0	5.0	-	4.4	-	3.0	3.5	-	-
	14	10.4	9.6	-	33.0	32.0	26.0	-	25.3	-	28.0	24.5	-	-
	15	8.0	14.6	-	11.0	19.0	11.0	-	17.4	-	12.0	10.9	-	-
	16	130.7	134.1	-	183.0	189.0	166.0	-	203.0	-	157.0	184.0	-	-
	17	0.0	0.8	-	0.0	1.0	0.0	-	1.6	-	0.0	0.0	-	-

近畿地方整備局 淀川水系 対象洪水観測所日雨量表

洪水		S47.9.13													
月	日	伊賀見 (水)	曾爾 (気)	伊賀見 (72)	太郎生 (水)	太郎生 (57)	霧生 (水)	霧生 (50)	大宇陀 (気)	大宇陀 (水)	古市場 (水)	内牧 (水)	岩端 (59)	高見 (気)	
8	23														
	24														
	25														
	26														
	27														
	28														
	29														
	30														
	31														
	9	1													
		2													
3															
4															
5															
6															
7															
8															
9															
10															
11															
12															
13		-	-	-	-	6.0	-	17.9	-	-	2.0	-	3.0	-	
14		-	-	-	-	53.3	-	66.7	-	-	8.0	-	19.0	-	
15		-	-	-	-	19.5	-	20.5	-	-	14.0	-	18.0	-	
16		-	-	-	-	210.6	-	236.1	-	-	98.0	-	113.8	-	
17		-	-	-	-	0.0	-	0.0	-	-	0.0	-	0.0	-	

近畿地方整備局 淀川水系 対象洪水観測所日雨量表

洪水		S47.9.13													
月	日	山粕 (75)	桃俣 (71)	桃俣 (水)	土屋原 (73)	菅野 (水)	神末 (水)	白山 (気)	粥見 (気)	黒津	大鳥居	笠取	高井	室生	
8	23														
	24														
	25														
	26														
	27														
	28														
	29														
	30														
	31														
	9	1													
		2													
3															
4															
5															
6															
7															
8															
9															
10															
11															
12															
13		-	6.0	-	-	6.0	-	-	-	1.0	5.0	-	-	-	
14		-	37.0	-	-	59.0	-	-	-	12.0	9.0	-	-	-	
15		-	22.0	-	-	27.0	-	-	-	6.0	6.0	-	-	-	
16		-	249.0	-	-	142.0	-	-	-	143.0	147.0	-	-	-	
17		-	0.0	-	-	0.0	-	-	-	0.0	0.0	-	-	-	

近畿地方整備局 淀川水系 対象洪水観測所日雨量表

洪水		S47.9.13													
月	日	三栖	神吉	桂	中川	北大河原	湯船	東別院	本梅	殿田	岩山	小田原	朝宮	南新田	
8	23														
	24														
	25														
	26														
	27														
	28														
	29														
	30														
	31														
	9	1													
		2													
3															
4															
5															
6															
7															
8															
9															
10															
11															
12															
13		0.0	-	-	-	0.0	-	-	-	-	-	-	-	-	
14		26.0	-	-	-	11.0	-	-	-	-	-	-	-	-	
15		10.0	-	-	-	14.5	-	-	-	-	-	-	-	-	
16		128.0	-	-	-	121.0	-	-	-	-	-	-	-	-	
17		0.0	-	-	-	4.5	-	-	-	-	-	-	-	-	

近畿地方整備局 淀川水系 対象洪水観測所日雨量表

洪水		S47.9.13													
月	日	大河原	大峯	高原	愛宕山	魚谷峠	平野	水口	勅旨	小原	笠取山	天理	鷺家口	世木堰堤	
8	23														
	24														
	25														
	26														
	27														
	28														
	29														
	30														
	31														
	9	1													
		2													
3															
4															
5															
6															
7															
8															
9															
10															
11															
12															
13		-	-	-	-	-	-	-	-	-	-	-	-		
14		-	-	-	-	-	-	-	-	-	-	-	-		
15		-	-	-	-	-	-	-	-	-	-	-	-		
16		-	-	-	-	-	-	-	-	-	-	-	-		
17		-	-	-	-	-	-	-	-	-	-	-	-		

近畿地方整備局 淀川水系 対象洪水観測所日雨量表

洪水		S47.9.13												
月	日	荒神橋	東本梅	宇治田原	南の庄									
8	23													
	24													
	25													
	26													
	27													
	28													
	29													
	30													
	31													
	9	1												
		2												
3														
4														
5														
6														
7														
8														
9														
10														
11														
12														
13		-	-	-	-									
14		-	-	-	-									
15		-	-	-	-									
16		-	-	-	-									
17		-	-	-	-									

近畿地方整備局 淀川水系 対象洪水観測所日雨量表

洪水		S57.7.31												
月	日	高屋川橋	上弓削	京北 (気)	黒田 (102)	上黒田	広河原 (16)	鎌倉 (13)	花背	榎	園部 (15)	園部 (気)	園部 (府)	殿田 (14)
7	10													
	11													
	12													
	13													
	14													
	15													
	16													
	17													
	18													
	19													
	20													
21														
22														
23														
24														
25														
26														
27														
28														
29														
30														
31		-	26.0	25.0	20.4	26.0	33.5	-	26.0	-	-	23.0	-	-
8	1	-	169.0	159.0	168.0	133.0	195.2	-	184.0	-	-	144.0	-	-
	2	-	0.0	0.0	0.0	0.0	0.0	-	0.0	-	-	0.0	-	-
	3	-	0.0	0.0	0.2	1.0	0.5	-	0.0	-	-	0.0	-	-
	4	-	0.0	0.0	0.0	0.0	0.0	-	0.0	-	-	0.0	-	-

近畿地方整備局 淀川水系 対象洪水観測所日雨量表

洪水		S57.7.31												
月	日	新町 (05)	新庄 (04)	亀岡	亀岡 (07)	周山 (府)	周山 (03)	雲ヶ畑 (08)	上賀茂	京都 (気)	京都	花背 (01)	花背峠 (気)	大原
7	10													
	11													
	12													
	13													
	14													
	15													
	16													
	17													
	18													
	19													
	20													
21														
22														
23														
24														
25														
26														
27														
28														
29														
30														
	31	37.0	37.5	36.0	36.0	-	24.5	26.0	23.0	33.0	26.0	36.5	36.0	28.0
8	1	136.0	155.0	72.0	72.0	-	134.5	97.9	71.0	78.0	66.0	132.0	120.0	99.0
	2	0.0	0.0	0.0	0.0	-	0.0	0.0	2.0	4.0	2.0	0.0	0.0	1.0
	3	0.0	0.3	0.0	0.0	-	0.0	0.0	0.0	0.0	0.0	0.5	1.0	0.0
	4	0.0	0.0	0.0	0.0	-	0.0	0.0	0.0	0.0	0.0	0.0	0.0	0.0

近畿地方整備局 淀川水系 対象洪水観測所日雨量表

洪水		S57.7.31												
月	日	比叡山 (09)	倉垣 (水)	歌垣 (75)	余野	箕面 (気)	西別院 (06)	山崎 (30)	長岡京 (気)	乙訓	八幡 (70)	八幡	巨椋池 (35)	松井 (69)
7	10													
	11													
	12													
	13													
	14													
	15													
	16													
	17													
	18													
	19													
	20													
	21													
	22													
	23													
	24													
	25													
	26													
	27													
	28													
	29													
	30													
	31	35.8	-	-	-	-	37.0	74.0	45.0	46.0	-	-	48.5	55.1
8	1	93.9	-	-	-	-	121.2	94.0	86.0	59.5	-	-	100.6	106.5
	2	6.0	-	-	-	-	0.3	34.0	18.0	15.0	-	-	27.3	47.8
	3	2.1	-	-	-	-	1.2	3.3	1.0	0.5	-	-	5.2	6.7
	4	0.0	-	-	-	-	0.0	0.0	0.0	0.0	-	-	0.0	0.0

近畿地方整備局 淀川水系 対象洪水観測所日雨量表

洪水		S57.7.31												
月	日	宇治	小栗栖	勸修寺	山科 (01)	天ヶ瀬 (30)	笠取	西笠取 (28)	荒木	大津 (気)	瀬田川 (27)	宮村 (28)	田代	信楽 (県)
7	10													
	11													
	12													
	13													
	14													
	15													
	16													
	17													
	18													
	19													
	20													
21														
22														
23														
24														
25														
26														
27														
28														
29														
30														
31		57.5	46.5	50.0	60.3	57.0	63.0	-	-	69.0	85.0	82.0	129.5	-
8	1	113.5	129.0	119.0	118.9	136.0	165.0	-	-	108.0	197.2	149.0	197.5	-
	2	37.5	19.5	17.0	12.4	46.0	41.0	-	-	20.0	45.4	54.0	46.5	-
	3	7.5	4.5	1.0	1.0	16.0	2.0	-	-	2.0	9.7	22.0	17.5	-
	4	0.0	0.0	0.0	0.0	0.0	0.0	-	-	0.0	0.0	0.0	1.0	-

近畿地方整備局 淀川水系 対象洪水観測所日雨量表

洪水		S57.7.31												
月	日	雲井 (24)	信楽 (気)	槇山 (60)	新田 (19)	玉滝 (55)	甲賀	柘植 (54)	土山 (気)	枚方 (31)	枚方 (気)	生駒山 (気)	田辺	田辺 (68)
7	10													
	11													
	12													
	13													
	14													
	15													
	16													
	17													
	18													
	19													
	20													
21														
22														
23														
24														
25														
26														
27														
28														
29														
30														
	31	95.2	103.0	124.0	76.5	75.1	-	60.0	61.0	36.0	68.0	-	44.5	44.0
8	1	214.3	152.0	207.5	200.0	187.9	-	177.0	151.0	63.0	100.0	-	118.0	94.7
	2	50.9	53.0	88.0	72.3	68.8	-	78.0	63.0	35.6	52.0	-	56.5	58.1
	3	15.2	18.0	25.0	24.2	21.0	-	26.0	22.0	2.4	4.0	-	5.0	3.4
	4	0.0	0.0	1.0	0.0	0.4	-	0.0	0.0	0.0	0.0	-	0.0	0.0

近畿地方整備局 淀川水系 対象洪水観測所日雨量表

洪水		S57.7.31												
月	日	田辺 (気)	菱田	井手	木津	奈良 (気)	加茂 (6 7)	鷺峰山 (気)	鷺峰山	布目ダム (水)	峰寺 (水)	高山ダム (水)	多羅尾 (3 7)	尾山 (6 5)
7	10													
	11													
	12													
	13													
	14													
	15													
	16													
	17													
	18													
	19													
	20													
21														
22														
23														
24														
25														
26														
27														
28														
29														
30														
	31	42.0	-	37.0	45.0	47.0	38.2	58.0	-	-	-	64.0	150.6	78.5
8	1	128.0	-	119.5	125.0	134.0	137.8	167.0	-	-	-	134.0	200.2	180.5
	2	63.0	-	72.5	0.0	136.0	102.1	65.0	-	-	-	110.0	95.5	110.2
	3	6.0	-	14.0	0.0	25.0	31.7	27.0	-	-	-	32.0	27.5	47.5
	4	0.0	-	0.0	0.0	0.0	0.0	0.0	-	-	-	0.0	0.0	0.0

近畿地方整備局 淀川水系 対象洪水観測所日雨量表

洪水		S57.7.31												
月	日	島ヶ原 (56)	五瀬 (34)	島ヶ原	上野 (53)	上野 (気)	荒木 (71)	依那古 (65)	阿保 (51)	坂下 (63)	阿波 (52)	井之市 (水)	針 (気)	針ヶ別所 (水)
7	10													
	11													
	12													
	13													
	14													
	15													
	16													
	17													
	18													
	19													
	20													
21														
22														
23														
24														
25														
26														
27														
28														
29														
30														
	31	90.5	152.0	-	89.5	77.0	-	-	103.1	120.0	120.0	-	68.0	-
8	1	138.5	178.5	-	116.5	161.0	-	-	230.0	248.0	252.5	-	194.0	-
	2	102.5	90.0	-	100.0	88.0	-	-	106.2	91.0	96.0	-	128.0	-
	3	41.5	27.0	-	28.0	36.0	-	-	27.0	33.5	33.5	-	22.0	-
	4	0.0	0.0	-	0.0	0.0	-	-	0.0	0.0	0.0	-	0.0	-

近畿地方整備局 淀川水系 対象洪水観測所日雨量表

洪水		S57.7.31												
月	日	針ヶ別所 (66)	榛原 (61)	室生ダム (水)	笠間 (水)	室生 (水)	家野 (水)	名張 (気)	曾爾 (68)	曾爾 (水)	青蓮池ダム (水)	名張 (64)	国津 (水)	国見山 (気)
7	10													
	11													
	12													
	13													
	14													
	15													
	16													
	17													
	18													
	19													
	20													
	21													
	22													
	23													
	24													
	25													
	26													
	27													
	28													
	29													
	30													
	31	-	90.5	81.0	67.0	112.0	78.0	94.0	110.5	107.0	75.0	58.5	96.0	-
8	1	-	187.0	217.0	207.0	246.0	189.0	217.0	253.0	266.0	268.0	223.0	311.0	-
	2	-	141.5	142.0	124.0	102.0	113.0	118.0	96.5	90.0	95.0	122.0	95.0	-
	3	-	10.0	11.0	19.0	13.0	25.0	29.0	8.5	8.0	3.0	29.5	10.0	-
	4	-	0.0	0.0	0.0	1.0	0.0	0.0	0.0	0.0	0.0	0.0	0.0	-

近畿地方整備局 淀川水系 対象洪水観測所日雨量表

洪水		S57.7.31												
月	日	伊賀見 (水)	曾爾 (気)	伊賀見 (72)	太郎生 (水)	太郎生 (57)	霧生 (水)	霧生 (50)	大宇陀 (気)	大宇陀 (水)	古市場 (水)	内牧 (水)	岩端 (59)	高見 (気)
7	10													
	11													
	12													
	13													
	14													
	15													
	16													
	17													
	18													
	19													
	20													
21														
22														
23														
24														
25														
26														
27														
28														
29														
30														
31		80.0	-	-	-	136.5	-	135.5	81.0	80.0	110.0	119.0	132.0	-
8	1	287.0	-	-	-	338.0	-	366.0	180.0	150.0	185.0	219.0	245.5	-
	2	94.0	-	-	-	81.5	-	96.0	138.0	139.0	117.0	113.0	102.0	-
	3	7.0	-	-	-	5.5	-	5.0	16.0	20.0	17.0	13.0	21.5	-
	4	0.0	-	-	-	0.0	-	0.0	0.0	0.0	0.0	0.0	0.0	-

近畿地方整備局 淀川水系 対象洪水観測所日雨量表

洪水		S57.7.31												
月	日	山粕 (75)	桃俣 (71)	桃俣 (水)	土屋原 (73)	菅野 (水)	神末 (水)	白山 (気)	粥見 (気)	黒津	大鳥居	笠取	高井	室生
7	10													
	11													
	12													
	13													
	14													
	15													
	16													
	17													
	18													
	19													
	20													
	21													
	22													
	23													
24														
25														
26														
27														
28														
29														
30														
31		-	182.0	165.0	179.5	98.0	-	62.0	111.0	75.0	90.0	-	110.5	-
8	1	-	317.0	308.0	328.0	332.0	-	302.0	362.0	152.0	241.0	-	244.5	-
	2	-	93.0	85.0	74.0	69.0	-	76.0	80.0	41.0	37.0	-	120.5	-
	3	-	15.0	14.0	18.0	10.0	-	7.0	12.0	4.0	7.0	-	12.0	-
	4	-	0.0	0.0	0.0	0.0	-	0.0	0.0	0.0	0.0	-	0.0	-

近畿地方整備局 淀川水系 対象洪水観測所日雨量表

洪水		S57.7.31												
月	日	三栖	神吉	桂	中川	北大河原	湯船	東別院	本梅	殿田	岩山	小田原	朝宮	南新田
7	10													
	11													
	12													
	13													
	14													
	15													
	16													
	17													
	18													
	19													
	20													
21														
22														
23														
24														
25														
26														
27														
28														
29														
30														
31		-	-	-	38.0	57.0	76.5	35.0	36.0	-	-	-	-	-
8	1	-	-	-	104.0	134.0	175.0	115.0	125.5	-	-	-	-	-
	2	-	-	-	0.0	100.0	86.0	0.0	0.0	-	-	-	-	-
	3	-	-	-	0.0	31.5	14.5	2.5	0.0	-	-	-	-	-
	4	-	-	-	0.0	0.0	0.0	0.0	0.0	-	-	-	-	-

近畿地方整備局 淀川水系 対象洪水観測所日雨量表

洪水		S57.7.31												
月	日	大河原	大峯	高原	愛宕山	魚谷峠	平野	水口	勅旨	小原	笠取山	天理	鷺家口	世木堰堤
7	10													
	11													
	12													
	13													
	14													
	15													
	16													
	17													
	18													
	19													
	20													
21														
22														
23														
24														
25														
26														
27														
28														
29														
30														
31		-	-	-	-	-	-	-	-	-	-	-	-	-
8	1	-	-	-	-	-	-	-	-	-	-	-	-	-
	2	-	-	-	-	-	-	-	-	-	-	-	-	-
	3	-	-	-	-	-	-	-	-	-	-	-	-	-
	4	-	-	-	-	-	-	-	-	-	-	-	-	-

近畿地方整備局 淀川水系 対象洪水観測所日雨量表

洪水		S57.7.31											
月	日	荒神橋	東本梅	宇治田原	南の庄								
7	10												
	11												
	12												
	13												
	14												
	15												
	16												
	17												
	18												
	19												
	20												
	21												
	22												
	23												
24													
25													
26													
27													
28													
29													
30													
31		-	-	-	-								
8	1	-	-	-	-								
	2	-	-	-	-								
	3	-	-	-	-								
	4	-	-	-	-								

近畿地方整備局 淀川水系 対象洪水観測所時間雨量表(点検後)

近畿地方整備局 淀川水系 対象洪水観測所時間雨量表

洪水		S28. 8. 14																					
日	時	高屋川橋	上弓削	京北 (気)	黒田 (102)	上黒田	広河原 (16)	鎌倉 (13)	花背	榎	園部 (15)	園部 (気)	園部 (府)	殿田 (14)	新町 (05)	新任 (04)	亀岡	亀岡 (07)	周山 (府)	周山 (03)	雲ヶ畑 (08)	上賀茂	
14	9-10	-	-	-	0.0	-	-	-	-	-	-	-	-	-	-	3.8	-	0.0	-	-	-	0.0	-
	11	-	-	-	0.0	-	-	-	-	-	-	-	-	-	-	3.9	-	0.0	-	-	-	0.0	-
	12	-	-	-	0.0	-	-	-	-	-	-	-	-	-	-	3.9	-	0.0	-	-	-	0.0	-
	13	-	-	-	0.0	-	-	-	-	-	-	-	-	-	-	3.9	-	0.0	-	-	-	0.0	-
	14	-	-	-	0.0	-	-	-	-	-	-	-	-	-	-	3.9	-	0.0	-	-	-	0.0	-
	15	-	-	-	0.0	-	-	-	-	-	-	-	-	-	-	3.9	-	0.0	-	-	-	0.1	-
	16	-	-	-	0.8	-	-	-	-	-	-	-	-	-	-	3.9	-	0.0	-	-	-	0.1	-
	17	-	-	-	1.5	-	-	-	-	-	-	-	-	-	-	3.9	-	0.2	-	-	-	0.1	-
	18	-	-	-	0.2	-	-	-	-	-	-	-	-	-	-	3.9	-	0.6	-	-	-	0.1	-
	19	-	-	-	0.5	-	-	-	-	-	-	-	-	-	-	1.3	-	1.0	-	-	-	0.1	-
	20	-	-	-	0.1	-	-	-	-	-	-	-	-	-	-	1.3	-	0.4	-	-	-	0.1	-
	21	-	-	-	0.1	-	-	-	-	-	-	-	-	-	-	1.4	-	0.1	-	-	-	0.1	-
	22	-	-	-	0.1	-	-	-	-	-	-	-	-	-	-	1.4	-	1.1	-	-	-	0.1	-
	23	-	-	-	0.1	-	-	-	-	-	-	-	-	-	-	1.4	-	4.6	-	-	-	0.1	-
	0	-	-	-	3.3	-	-	-	-	-	-	-	-	-	-	1.4	-	15.4	-	-	-	0.1	-
	1	-	-	-	0.1	-	-	-	-	-	-	-	-	-	-	1.4	-	0.1	-	-	-	1.5	-
	2	-	-	-	0.0	-	-	-	-	-	-	-	-	-	-	3.3	-	1.1	-	-	-	1.5	-
	3	-	-	-	0.1	-	-	-	-	-	-	-	-	-	-	3.3	-	3.4	-	-	-	1.5	-
	4	-	-	-	1.5	-	-	-	-	-	-	-	-	-	-	3.4	-	2.5	-	-	-	1.6	-
	5	-	-	-	3.8	-	-	-	-	-	-	-	-	-	-	3.0	-	1.0	-	-	-	1.6	-
6	-	-	-	2.1	-	-	-	-	-	-	-	-	-	-	3.0	-	0.5	-	-	-	1.6	-	
7	-	-	-	2.7	-	-	-	-	-	-	-	-	-	-	4.3	-	1.0	-	-	-	6.5	-	
8	-	-	-	0.8	-	-	-	-	-	-	-	-	-	-	4.3	-	6.0	-	-	-	14.0	-	
9	-	-	-	12.5	-	-	-	-	-	-	-	-	-	-	4.4	-	11.0	-	-	-	10.0	-	
日合計		-	-	-	30.3	-	-	-	-	-	-	-	-	-	-	73.6	-	50.0	-	-	-	40.8	-
15	9-10	-	-	-	1.9	-	-	-	-	-	-	-	-	-	-	8.3	-	11.3	-	-	-	9.0	-
	11	-	-	-	4.1	-	-	-	-	-	-	-	-	-	-	8.3	-	6.6	-	-	-	15.0	-
	12	-	-	-	9.5	-	-	-	-	-	-	-	-	-	-	8.4	-	6.4	-	-	-	6.0	-
	13	-	-	-	4.5	-	-	-	-	-	-	-	-	-	-	3.3	-	0.1	-	-	-	0.2	-
	14	-	-	-	0.1	-	-	-	-	-	-	-	-	-	-	3.3	-	0.0	-	-	-	0.0	-
	15	-	-	-	3.1	-	-	-	-	-	-	-	-	-	-	3.4	-	0.0	-	-	-	0.0	-
	16	-	-	-	0.8	-	-	-	-	-	-	-	-	-	-	0.0	-	0.0	-	-	-	0.0	-
	17	-	-	-	0.0	-	-	-	-	-	-	-	-	-	-	0.0	-	0.0	-	-	-	0.0	-
	18	-	-	-	0.3	-	-	-	-	-	-	-	-	-	-	0.0	-	0.0	-	-	-	0.0	-
	19	-	-	-	0.1	-	-	-	-	-	-	-	-	-	-	0.0	-	0.0	-	-	-	0.0	-
	20	-	-	-	0.2	-	-	-	-	-	-	-	-	-	-	0.0	-	0.0	-	-	-	0.0	-
	21	-	-	-	0.0	-	-	-	-	-	-	-	-	-	-	0.0	-	0.0	-	-	-	0.0	-
	22	-	-	-	0.0	-	-	-	-	-	-	-	-	-	-	0.0	-	0.0	-	-	-	0.0	-
	23	-	-	-	0.0	-	-	-	-	-	-	-	-	-	-	0.0	-	0.0	-	-	-	0.0	-
	0	-	-	-	0.0	-	-	-	-	-	-	-	-	-	-	0.0	-	0.0	-	-	-	0.0	-
	1	-	-	-	0.0	-	-	-	-	-	-	-	-	-	-	0.0	-	0.0	-	-	-	0.0	-
	2	-	-	-	0.0	-	-	-	-	-	-	-	-	-	-	0.0	-	0.0	-	-	-	0.0	-
	3	-	-	-	0.0	-	-	-	-	-	-	-	-	-	-	0.0	-	0.0	-	-	-	0.0	-
	4	-	-	-	0.0	-	-	-	-	-	-	-	-	-	-	0.0	-	0.0	-	-	-	0.0	-
	5	-	-	-	0.0	-	-	-	-	-	-	-	-	-	-	0.0	-	0.0	-	-	-	0.0	-
6	-	-	-	0.0	-	-	-	-	-	-	-	-	-	-	0.0	-	0.0	-	-	-	0.0	-	
7	-	-	-	0.0	-	-	-	-	-	-	-	-	-	-	0.0	-	0.0	-	-	-	0.0	-	
8	-	-	-	0.0	-	-	-	-	-	-	-	-	-	-	0.0	-	0.0	-	-	-	0.0	-	
9	-	-	-	0.0	-	-	-	-	-	-	-	-	-	-	0.0	-	0.0	-	-	-	0.0	-	
日合計		-	-	-	24.6	-	-	-	-	-	-	-	-	-	-	35.0	-	24.4	-	-	-	30.2	-
*総雨量		-	-	-	54.9	-	-	-	-	-	-	-	-	-	-	108.6	-	74.4	-	-	-	71.0	-

*総雨量は一連降雨の合計

近畿地方整備局 淀川水系 対象洪水観測所時間雨量表

洪水		S28. 8. 14																					
日	時	京都 (気)	京都	花背 (01)	花背峠 (気)	大原	比叡山 (09)	倉垣 (水)	歌垣 (75)	余野	箕面 (気)	西別院 (06)	山崎 (30)	長岡京 (気)	乙訓	八幡 (70)	八幡	巨椋池 (35)	松井 (69)	宇治	小栗栖	勸修寺	
14 日	9-10	0.0	-	-	-	-	0.0	-	-	-	-	-	-	-	-	-	-	-	-	-	-	-	-
	11	0.0	-	-	-	-	0.0	-	-	-	-	-	-	-	-	-	-	-	-	-	-	-	-
	12	0.0	-	-	-	-	0.0	-	-	-	-	-	-	-	-	-	-	-	-	-	-	-	-
	13	0.0	-	-	-	-	0.0	-	-	-	-	-	-	-	-	-	-	-	-	-	-	-	-
	14	0.0	-	-	-	-	0.0	-	-	-	-	-	-	-	-	-	-	-	-	-	-	-	-
	15	0.0	-	-	-	-	0.0	-	-	-	-	-	-	-	-	-	-	-	-	-	-	-	-
	16	0.0	-	-	-	-	0.0	-	-	-	-	-	-	-	-	-	-	-	-	-	-	-	-
	17	0.4	-	-	-	-	0.5	-	-	-	-	-	-	-	-	-	-	-	-	-	-	-	-
	18	0.6	-	-	-	-	3.2	-	-	-	-	-	-	-	-	-	-	-	-	-	-	-	-
	19	1.4	-	-	-	-	2.4	-	-	-	-	-	-	-	-	-	-	-	-	-	-	-	-
	20	1.1	-	-	-	-	0.5	-	-	-	-	-	-	-	-	-	-	-	-	-	-	-	-
	21	0.0	-	-	-	-	0.1	-	-	-	-	-	-	-	-	-	-	-	-	-	-	-	-
	22	0.8	-	-	-	-	2.7	-	-	-	-	-	-	-	-	-	-	-	-	-	-	-	-
	23	1.4	-	-	-	-	0.2	-	-	-	-	-	-	-	-	-	-	-	-	-	-	-	-
	0	7.4	-	-	-	-	8.7	-	-	-	-	-	-	-	-	-	-	-	-	-	-	-	-
	1	0.7	-	-	-	-	2.7	-	-	-	-	-	-	-	-	-	-	-	-	-	-	-	-
	2	0.1	-	-	-	-	0.1	-	-	-	-	-	-	-	-	-	-	-	-	-	-	-	-
	3	1.1	-	-	-	-	4.3	-	-	-	-	-	-	-	-	-	-	-	-	-	-	-	-
	4	0.2	-	-	-	-	0.0	-	-	-	-	-	-	-	-	-	-	-	-	-	-	-	-
	5	0.4	-	-	-	-	6.8	-	-	-	-	-	-	-	-	-	-	-	-	-	-	-	-
6	2.0	-	-	-	-	0.5	-	-	-	-	-	-	-	-	-	-	-	-	-	-	-	-	
7	2.2	-	-	-	-	0.0	-	-	-	-	-	-	-	-	-	-	-	-	-	-	-	-	
8	12.4	-	-	-	-	2.3	-	-	-	-	-	-	-	-	-	-	-	-	-	-	-	-	
9	17.1	-	-	-	-	12.4	-	-	-	-	-	-	-	-	-	-	-	-	-	-	-	-	
日合計		49.3	-	-	-	-	47.4	-	-	-	-	-	-	-	-	-	-	-	-	-	-	-	
15 日	9-10	4.0	-	-	-	-	16.3	-	-	-	-	-	-	-	-	-	-	-	-	-	-	-	
	11	10.7	-	-	-	-	25.5	-	-	-	-	-	-	-	-	-	-	-	-	-	-	-	
	12	1.2	-	-	-	-	5.2	-	-	-	-	-	-	-	-	-	-	-	-	-	-	-	
	13	0.1	-	-	-	-	1.6	-	-	-	-	-	-	-	-	-	-	-	-	-	-	-	
	14	0.0	-	-	-	-	0.0	-	-	-	-	-	-	-	-	-	-	-	-	-	-	-	
	15	0.0	-	-	-	-	0.0	-	-	-	-	-	-	-	-	-	-	-	-	-	-	-	
	16	0.0	-	-	-	-	0.0	-	-	-	-	-	-	-	-	-	-	-	-	-	-	-	
	17	0.0	-	-	-	-	0.0	-	-	-	-	-	-	-	-	-	-	-	-	-	-	-	
	18	0.0	-	-	-	-	0.0	-	-	-	-	-	-	-	-	-	-	-	-	-	-	-	
	19	0.0	-	-	-	-	0.0	-	-	-	-	-	-	-	-	-	-	-	-	-	-	-	
	20	0.0	-	-	-	-	0.0	-	-	-	-	-	-	-	-	-	-	-	-	-	-	-	
	21	0.0	-	-	-	-	0.0	-	-	-	-	-	-	-	-	-	-	-	-	-	-	-	
	22	0.0	-	-	-	-	0.0	-	-	-	-	-	-	-	-	-	-	-	-	-	-	-	
	23	0.0	-	-	-	-	0.0	-	-	-	-	-	-	-	-	-	-	-	-	-	-	-	
	0	0.0	-	-	-	-	0.0	-	-	-	-	-	-	-	-	-	-	-	-	-	-	-	
	1	0.0	-	-	-	-	0.0	-	-	-	-	-	-	-	-	-	-	-	-	-	-	-	
	2	0.0	-	-	-	-	0.0	-	-	-	-	-	-	-	-	-	-	-	-	-	-	-	
	3	0.0	-	-	-	-	0.0	-	-	-	-	-	-	-	-	-	-	-	-	-	-	-	
	4	0.0	-	-	-	-	0.0	-	-	-	-	-	-	-	-	-	-	-	-	-	-	-	
	5	0.0	-	-	-	-	0.0	-	-	-	-	-	-	-	-	-	-	-	-	-	-	-	
6	0.0	-	-	-	-	0.0	-	-	-	-	-	-	-	-	-	-	-	-	-	-	-		
7	0.0	-	-	-	-	0.0	-	-	-	-	-	-	-	-	-	-	-	-	-	-	-		
8	0.0	-	-	-	-	0.0	-	-	-	-	-	-	-	-	-	-	-	-	-	-	-		
9	0.0	-	-	-	-	0.0	-	-	-	-	-	-	-	-	-	-	-	-	-	-	-		
日合計		16.0	-	-	-	-	48.6	-	-	-	-	-	-	-	-	-	-	-	-	-	-	-	
*総雨量		65.3	-	-	-	-	96.0	-	-	-	-	-	-	-	-	-	-	-	-	-	-	-	

*総雨量は一連降雨の合計

近畿地方整備局 淀川水系 対象洪水観測所時間雨量表

洪水		S28. 8. 14																					
日	時	山科 (01)	天ヶ瀬 (30)	笠取	西笠取 (28)	荒木	大津 (気)	瀬田川 (27)	宮村 (28)	田代	信楽 (県)	雲井 (24)	信楽 (気)	横山 (60)	新田 (19)	玉滝 (55)	甲賀	柘植 (54)	土山 (気)	枚方 (31)	枚方 (気)	生駒山 (気)	
14	9-10	-	-	-	-	-	-	0.0	-	-	-	3.1	-	-	-	0.0	-	-	-	-	0.0	-	-
	11	-	-	-	-	-	-	0.0	-	-	-	3.1	-	-	-	0.0	-	-	-	-	0.0	-	-
	12	-	-	-	-	-	-	0.0	-	-	-	3.1	-	-	-	0.0	-	-	-	-	0.0	-	-
	13	-	-	-	-	-	-	0.0	-	-	-	3.1	-	-	-	0.0	-	-	-	-	0.0	-	-
	14	-	-	-	-	-	-	0.0	-	-	-	3.1	-	-	-	0.0	-	-	-	-	0.0	-	-
	15	-	-	-	-	-	-	0.0	-	-	-	3.1	-	-	-	0.0	-	-	-	-	0.0	-	-
	16	-	-	-	-	-	-	0.0	-	-	-	3.1	-	-	-	0.0	-	-	-	-	0.0	-	-
	17	-	-	-	-	-	-	0.0	-	-	-	3.1	-	-	-	0.0	-	-	-	-	0.0	-	-
	18	-	-	-	-	-	-	0.6	-	-	-	3.1	-	-	-	0.0	-	-	-	-	0.1	-	-
	19	-	-	-	-	-	-	1.1	-	-	-	3.1	-	-	-	0.0	-	-	-	-	1.6	-	-
日	20	-	-	-	-	-	2.8	-	-	-	3.1	-	-	-	0.5	-	-	-	-	10.4	-	-	
	21	-	-	-	-	-	5.4	-	-	-	3.1	-	-	-	4.8	-	-	-	-	18.2	-	-	
	22	-	-	-	-	-	5.4	-	-	-	3.2	-	-	-	0.9	-	-	-	-	0.1	-	-	
	23	-	-	-	-	-	6.2	-	-	-	3.2	-	-	-	0.1	-	-	-	-	0.6	-	-	
	0	-	-	-	-	-	58.5	-	-	-	3.2	-	-	-	2.2	-	-	-	-	12.0	-	-	
	1	-	-	-	-	-	10.0	-	-	-	3.2	-	-	-	21.4	-	-	-	-	22.0	-	-	
	2	-	-	-	-	-	1.4	-	-	-	30.0	-	-	-	46.2	-	-	-	-	15.4	-	-	
	3	-	-	-	-	-	4.6	-	-	-	30.0	-	-	-	59.9	-	-	-	-	19.0	-	-	
	4	-	-	-	-	-	1.4	-	-	-	15.4	-	-	-	67.0	-	-	-	-	4.4	-	-	
	5	-	-	-	-	-	22.1	-	-	-	15.4	-	-	-	41.8	-	-	-	-	1.2	-	-	
6	-	-	-	-	-	5.5	-	-	-	15.4	-	-	-	2.7	-	-	-	-	0.1	-	-		
7	-	-	-	-	-	0.2	-	-	-	4.0	-	-	-	6.8	-	-	-	-	1.2	-	-		
8	-	-	-	-	-	5.8	-	-	-	4.1	-	-	-	3.7	-	-	-	-	0.4	-	-		
9	-	-	-	-	-	9.0	-	-	-	4.1	-	-	-	8.9	-	-	-	-	2.2	-	-		
日合計		-	-	-	-	-	-	140.0	-	-	-	168.4	-	-	-	266.9	-	-	-	-	108.9	-	-
15	9-10	-	-	-	-	-	-	12.3	-	-	-	0.2	-	-	-	0.0	-	-	-	0.0	-	-	
	11	-	-	-	-	-	-	1.6	-	-	-	0.3	-	-	-	0.0	-	-	-	0.0	-	-	
	12	-	-	-	-	-	-	0.3	-	-	-	0.3	-	-	-	0.0	-	-	-	0.0	-	-	
	13	-	-	-	-	-	-	0.0	-	-	-	0.0	-	-	-	0.0	-	-	-	0.0	-	-	
	14	-	-	-	-	-	-	0.0	-	-	-	0.0	-	-	-	0.0	-	-	-	0.0	-	-	
	15	-	-	-	-	-	-	0.0	-	-	-	0.0	-	-	-	0.0	-	-	-	0.0	-	-	
	16	-	-	-	-	-	-	0.0	-	-	-	0.0	-	-	-	0.0	-	-	-	0.0	-	-	
	17	-	-	-	-	-	-	0.0	-	-	-	0.0	-	-	-	0.0	-	-	-	0.0	-	-	
	18	-	-	-	-	-	-	0.0	-	-	-	0.0	-	-	-	0.0	-	-	-	0.0	-	-	
	19	-	-	-	-	-	-	0.0	-	-	-	0.0	-	-	-	0.0	-	-	-	0.0	-	-	
日	20	-	-	-	-	-	0.0	-	-	-	0.0	-	-	-	0.0	-	-	-	0.0	-	-		
	21	-	-	-	-	-	0.0	-	-	-	0.0	-	-	-	0.0	-	-	-	0.0	-	-		
	22	-	-	-	-	-	0.0	-	-	-	0.0	-	-	-	0.0	-	-	-	0.0	-	-		
	23	-	-	-	-	-	0.0	-	-	-	0.0	-	-	-	0.0	-	-	-	0.0	-	-		
	0	-	-	-	-	-	0.0	-	-	-	0.0	-	-	-	0.0	-	-	-	0.0	-	-		
	1	-	-	-	-	-	0.0	-	-	-	0.0	-	-	-	0.0	-	-	-	0.0	-	-		
	2	-	-	-	-	-	0.0	-	-	-	0.0	-	-	-	0.0	-	-	-	0.0	-	-		
	3	-	-	-	-	-	0.0	-	-	-	0.0	-	-	-	0.0	-	-	-	0.0	-	-		
	4	-	-	-	-	-	0.0	-	-	-	0.0	-	-	-	0.0	-	-	-	0.0	-	-		
	5	-	-	-	-	-	0.0	-	-	-	0.0	-	-	-	0.0	-	-	-	0.0	-	-		
6	-	-	-	-	-	0.0	-	-	-	0.0	-	-	-	0.0	-	-	-	0.0	-	-			
7	-	-	-	-	-	0.0	-	-	-	0.0	-	-	-	0.0	-	-	-	0.0	-	-			
8	-	-	-	-	-	0.0	-	-	-	0.0	-	-	-	0.0	-	-	-	0.0	-	-			
9	-	-	-	-	-	0.0	-	-	-	0.0	-	-	-	0.0	-	-	-	0.0	-	-			
日合計		-	-	-	-	-	-	14.2	-	-	-	0.8	-	-	-	0.0	-	-	-	0.0	-	-	
*総雨量		-	-	-	-	-	-	154.2	-	-	-	169.2	-	-	-	266.9	-	-	-	-	108.9	-	-

*総雨量は一連降雨の合計

近畿地方整備局 淀川水系 対象洪水観測所時間雨量表

洪水		S28. 8. 14																					
日	時	田辺	田辺 (68)	田辺 (気)	菱田	井手	木津	奈良 (気)	加茂 (67)	鷺峰山 (気)	鷺峰山	布目ダム (水)	峰寺 (水)	高山ダム (水)	多羅尾 (37)	尾山 (65)	島ヶ原 (56)	五瀬 (34)	島ヶ原	上野 (53)	上野 (気)	荒木 (71)	
14	9-10	-	-	-	-	-	-	-	0.0	-	-	-	-	-	-	-	-	-	-	-	0.0	-	-
	11	-	-	-	-	-	-	-	0.0	-	-	-	-	-	-	-	-	-	-	-	0.0	-	-
	12	-	-	-	-	-	-	-	0.0	-	-	-	-	-	-	-	-	-	-	-	0.0	-	-
	13	-	-	-	-	-	-	-	0.2	-	-	-	-	-	-	-	-	-	-	-	0.0	-	-
	14	-	-	-	-	-	-	-	0.0	-	-	-	-	-	-	-	-	-	-	-	0.0	-	-
	15	-	-	-	-	-	-	-	0.0	-	-	-	-	-	-	-	-	-	-	-	0.0	-	-
	16	-	-	-	-	-	-	-	0.0	-	-	-	-	-	-	-	-	-	-	-	0.0	-	-
	17	-	-	-	-	-	-	-	0.0	-	-	-	-	-	-	-	-	-	-	-	0.0	-	-
	18	-	-	-	-	-	-	-	0.1	-	-	-	-	-	-	-	-	-	-	-	0.0	-	-
	19	-	-	-	-	-	-	-	0.3	-	-	-	-	-	-	-	-	-	-	-	0.0	-	-
	20	-	-	-	-	-	-	-	3.1	-	-	-	-	-	-	-	-	-	-	-	1.6	-	-
	21	-	-	-	-	-	-	-	9.9	-	-	-	-	-	-	-	-	-	-	-	10.8	-	-
	22	-	-	-	-	-	-	-	0.1	-	-	-	-	-	-	-	-	-	-	-	4.4	-	-
	23	-	-	-	-	-	-	-	0.1	-	-	-	-	-	-	-	-	-	-	-	0.1	-	-
	0	-	-	-	-	-	-	-	0.7	-	-	-	-	-	-	-	-	-	-	-	0.4	-	-
	1	-	-	-	-	-	-	-	1.6	-	-	-	-	-	-	-	-	-	-	-	1.3	-	-
	2	-	-	-	-	-	-	-	3.5	-	-	-	-	-	-	-	-	-	-	-	2.1	-	-
	3	-	-	-	-	-	-	-	47.4	-	-	-	-	-	-	-	-	-	-	-	5.7	-	-
	4	-	-	-	-	-	-	-	37.5	-	-	-	-	-	-	-	-	-	-	-	42.8	-	-
5	-	-	-	-	-	-	-	10.5	-	-	-	-	-	-	-	-	-	-	-	13.5	-	-	
6	-	-	-	-	-	-	-	21.5	-	-	-	-	-	-	-	-	-	-	-	48.6	-	-	
7	-	-	-	-	-	-	-	0.3	-	-	-	-	-	-	-	-	-	-	-	73.9	-	-	
8	-	-	-	-	-	-	-	0.0	-	-	-	-	-	-	-	-	-	-	-	50.1	-	-	
9	-	-	-	-	-	-	-	1.5	-	-	-	-	-	-	-	-	-	-	-	24.4	-	-	
日合計		-	-	-	-	-	-	138.3	-	-	-	-	-	-	-	-	-	-	-	-	279.7	-	-
15	9-10	-	-	-	-	-	-	-	1.0	-	-	-	-	-	-	-	-	-	-	-	0.0	-	-
	11	-	-	-	-	-	-	-	0.0	-	-	-	-	-	-	-	-	-	-	-	0.0	-	-
	12	-	-	-	-	-	-	-	0.0	-	-	-	-	-	-	-	-	-	-	-	0.0	-	-
	13	-	-	-	-	-	-	-	0.0	-	-	-	-	-	-	-	-	-	-	-	0.0	-	-
	14	-	-	-	-	-	-	-	0.0	-	-	-	-	-	-	-	-	-	-	-	0.0	-	-
	15	-	-	-	-	-	-	-	0.0	-	-	-	-	-	-	-	-	-	-	-	0.0	-	-
	16	-	-	-	-	-	-	-	0.0	-	-	-	-	-	-	-	-	-	-	-	0.0	-	-
	17	-	-	-	-	-	-	-	0.0	-	-	-	-	-	-	-	-	-	-	-	0.0	-	-
	18	-	-	-	-	-	-	-	0.0	-	-	-	-	-	-	-	-	-	-	-	0.0	-	-
	19	-	-	-	-	-	-	-	0.1	-	-	-	-	-	-	-	-	-	-	-	0.0	-	-
	20	-	-	-	-	-	-	-	0.0	-	-	-	-	-	-	-	-	-	-	-	0.0	-	-
	21	-	-	-	-	-	-	-	3.1	-	-	-	-	-	-	-	-	-	-	-	0.0	-	-
	22	-	-	-	-	-	-	-	0.0	-	-	-	-	-	-	-	-	-	-	-	0.0	-	-
	23	-	-	-	-	-	-	-	0.0	-	-	-	-	-	-	-	-	-	-	-	0.0	-	-
	0	-	-	-	-	-	-	-	0.0	-	-	-	-	-	-	-	-	-	-	-	0.0	-	-
	1	-	-	-	-	-	-	-	0.0	-	-	-	-	-	-	-	-	-	-	-	0.0	-	-
	2	-	-	-	-	-	-	-	0.0	-	-	-	-	-	-	-	-	-	-	-	0.0	-	-
	3	-	-	-	-	-	-	-	0.0	-	-	-	-	-	-	-	-	-	-	-	0.0	-	-
	4	-	-	-	-	-	-	-	0.0	-	-	-	-	-	-	-	-	-	-	-	0.0	-	-
5	-	-	-	-	-	-	-	0.0	-	-	-	-	-	-	-	-	-	-	-	0.0	-	-	
6	-	-	-	-	-	-	-	0.0	-	-	-	-	-	-	-	-	-	-	-	0.0	-	-	
7	-	-	-	-	-	-	-	0.0	-	-	-	-	-	-	-	-	-	-	-	0.0	-	-	
8	-	-	-	-	-	-	-	0.0	-	-	-	-	-	-	-	-	-	-	-	0.0	-	-	
9	-	-	-	-	-	-	-	0.0	-	-	-	-	-	-	-	-	-	-	-	0.0	-	-	
日合計		-	-	-	-	-	-	4.2	-	-	-	-	-	-	-	-	-	-	-	-	0.0	-	-
*総雨量		-	-	-	-	-	-	142.5	-	-	-	-	-	-	-	-	-	-	-	-	279.7	-	-

*総雨量は一連降雨の合計

近畿地方整備局 淀川水系 対象洪水観測所時間雨量表

洪水		S28. 8. 14																					
日	時	依那古 (65)	阿保 (51)	坂下 (63)	阿波 (52)	井之市 (水)	針 (気)	針ヶ別所 (水)	針ヶ別所 (66)	榎原 (61)	室生ダム (水)	笠間 (水)	室生 (水)	家野 (水)	名張 (気)	曾爾 (68)	曾爾 (水)	青蓮池ダム (水)	名張 (64)	国津 (水)	国見山 (気)	伊賀見 (水)	
14	9-10	-	0.1	-	-	-	-	-	-	0.0	-	-	0.0	-	-	-	-	-	-	0.0	-	-	-
	11	-	0.0	-	-	-	-	-	-	0.0	-	-	0.0	-	-	-	-	-	-	0.0	-	-	-
	12	-	0.0	-	-	-	-	-	-	0.0	-	-	0.0	-	-	-	-	-	-	0.0	-	-	-
	13	-	0.9	-	-	-	-	-	-	0.0	-	-	0.0	-	-	-	-	-	-	0.0	-	-	-
	14	-	0.5	-	-	-	-	-	-	0.0	-	-	0.0	-	-	-	-	-	-	0.0	-	-	-
	15	-	0.0	-	-	-	-	-	-	0.0	-	-	0.0	-	-	-	-	-	-	0.0	-	-	-
	16	-	0.0	-	-	-	-	-	-	0.0	-	-	0.1	-	-	-	-	-	-	0.0	-	-	-
	17	-	0.0	-	-	-	-	-	-	0.0	-	-	0.0	-	-	-	-	-	-	0.0	-	-	-
	18	-	0.0	-	-	-	-	-	-	0.0	-	-	0.0	-	-	-	-	-	-	0.0	-	-	-
	19	-	0.0	-	-	-	-	-	-	0.0	-	-	0.0	-	-	-	-	-	-	0.0	-	-	-
	20	-	0.0	-	-	-	-	-	-	0.0	-	-	0.1	-	-	-	-	-	-	0.5	-	-	-
	21	-	1.6	-	-	-	-	-	-	0.0	-	-	0.1	-	-	-	-	-	-	0.3	-	-	-
	22	-	0.8	-	-	-	-	-	-	1.6	-	-	0.5	-	-	-	-	-	-	0.1	-	-	-
	23	-	5.9	-	-	-	-	-	-	0.0	-	-	0.1	-	-	-	-	-	-	0.1	-	-	-
	0	-	0.2	-	-	-	-	-	-	0.0	-	-	1.1	-	-	-	-	-	-	0.0	-	-	-
	1	-	0.0	-	-	-	-	-	-	0.2	-	-	0.1	-	-	-	-	-	-	0.0	-	-	-
	2	-	1.5	-	-	-	-	-	-	0.0	-	-	0.0	-	-	-	-	-	-	0.0	-	-	-
	3	-	2.4	-	-	-	-	-	-	0.0	-	-	0.0	-	-	-	-	-	-	0.2	-	-	-
	4	-	0.1	-	-	-	-	-	-	0.0	-	-	0.0	-	-	-	-	-	-	0.0	-	-	-
	5	-	0.0	-	-	-	-	-	-	0.0	-	-	0.0	-	-	-	-	-	-	0.1	-	-	-
6	-	0.0	-	-	-	-	-	-	0.0	-	-	0.1	-	-	-	-	-	-	4.9	-	-	-	
7	-	0.0	-	-	-	-	-	-	0.0	-	-	0.1	-	-	-	-	-	-	0.1	-	-	-	
8	-	0.0	-	-	-	-	-	-	0.0	-	-	0.1	-	-	-	-	-	-	0.3	-	-	-	
9	-	0.0	-	-	-	-	-	-	0.1	-	-	0.0	-	-	-	-	-	-	0.0	-	-	-	
日合計		-	14.0	-	-	-	-	-	-	1.9	-	-	2.4	-	-	-	-	-	-	6.6	-	-	-
15	9-10	-	9.0	-	-	-	-	-	-	0.0	-	-	0.0	-	-	-	-	-	-	0.0	-	-	-
	11	-	11.0	-	-	-	-	-	-	0.0	-	-	0.0	-	-	-	-	-	-	0.0	-	-	-
	12	-	0.2	-	-	-	-	-	-	0.4	-	-	3.3	-	-	-	-	-	-	0.0	-	-	-
	13	-	0.0	-	-	-	-	-	-	0.5	-	-	0.0	-	-	-	-	-	-	0.9	-	-	-
	14	-	0.0	-	-	-	-	-	-	0.1	-	-	0.0	-	-	-	-	-	-	0.0	-	-	-
	15	-	0.0	-	-	-	-	-	-	0.0	-	-	2.5	-	-	-	-	-	-	0.0	-	-	-
	16	-	0.0	-	-	-	-	-	-	14.5	-	-	16.7	-	-	-	-	-	-	0.0	-	-	-
	17	-	0.0	-	-	-	-	-	-	24.5	-	-	7.5	-	-	-	-	-	-	0.0	-	-	-
	18	-	0.0	-	-	-	-	-	-	2.8	-	-	1.4	-	-	-	-	-	-	0.0	-	-	-
	19	-	0.0	-	-	-	-	-	-	1.5	-	-	0.6	-	-	-	-	-	-	2.9	-	-	-
	20	-	0.0	-	-	-	-	-	-	0.0	-	-	0.0	-	-	-	-	-	-	0.0	-	-	-
	21	-	0.0	-	-	-	-	-	-	0.0	-	-	0.0	-	-	-	-	-	-	12.0	-	-	-
	22	-	0.0	-	-	-	-	-	-	0.0	-	-	0.0	-	-	-	-	-	-	0.0	-	-	-
	23	-	0.0	-	-	-	-	-	-	0.0	-	-	0.0	-	-	-	-	-	-	0.0	-	-	-
	0	-	0.0	-	-	-	-	-	-	0.0	-	-	0.0	-	-	-	-	-	-	0.0	-	-	-
	1	-	0.0	-	-	-	-	-	-	0.0	-	-	0.0	-	-	-	-	-	-	0.0	-	-	-
	2	-	0.0	-	-	-	-	-	-	0.0	-	-	0.0	-	-	-	-	-	-	0.0	-	-	-
	3	-	0.0	-	-	-	-	-	-	0.0	-	-	0.0	-	-	-	-	-	-	0.0	-	-	-
	4	-	0.0	-	-	-	-	-	-	0.0	-	-	0.0	-	-	-	-	-	-	0.0	-	-	-
	5	-	0.0	-	-	-	-	-	-	0.0	-	-	0.0	-	-	-	-	-	-	0.0	-	-	-
6	-	0.0	-	-	-	-	-	-	0.0	-	-	0.0	-	-	-	-	-	-	0.0	-	-	-	
7	-	0.0	-	-	-	-	-	-	0.0	-	-	0.0	-	-	-	-	-	-	0.0	-	-	-	
8	-	0.0	-	-	-	-	-	-	0.0	-	-	0.0	-	-	-	-	-	-	0.0	-	-	-	
9	-	0.0	-	-	-	-	-	-	0.0	-	-	0.0	-	-	-	-	-	-	0.0	-	-	-	
日合計		-	20.2	-	-	-	-	-	-	44.3	-	-	32.0	-	-	-	-	-	-	15.8	-	-	-
*総雨量		-	34.2	-	-	-	-	-	-	46.2	-	-	34.4	-	-	-	-	-	-	22.4	-	-	-

*総雨量は一連降雨の合計

近畿地方整備局 淀川水系 対象洪水観測所時間雨量表

洪水		S28. 8. 14																						
日	時	曾爾 (気)	伊賀見 (7.2)	太郎生 (水)	太郎生 (5.7)	霧生 (水)	霧生 (5.0)	大宇陀 (気)	大宇陀 (水)	古市場 (水)	内牧 (水)	岩端 (5.9)	高見 (気)	山粕 (7.5)	桃俣 (7.1)	桃俣 (水)	土屋原 (7.3)	菅野 (水)	神末 (水)	白山 (気)	粥見 (気)	黒津		
14	9-10	-	-	-	-	-	-	-	-	-	-	-	-	-	-	-	-	-	-	-	-	-	-	
	11	-	-	-	-	-	-	-	-	-	-	-	-	-	-	-	-	-	-	-	-	-	-	
	12	-	-	-	-	-	-	-	-	-	-	-	-	-	-	-	-	-	-	-	-	-	-	
	13	-	-	-	-	-	-	-	-	-	-	-	-	-	-	-	-	-	-	-	-	-	-	
	14	-	-	-	-	-	-	-	-	-	-	-	-	-	-	-	-	-	-	-	-	-	-	
	15	-	-	-	-	-	-	-	-	-	-	-	-	-	-	-	-	-	-	-	-	-	-	
	16	-	-	-	-	-	-	-	-	-	-	-	-	-	-	-	-	-	-	-	-	-	-	
	17	-	-	-	-	-	-	-	-	-	-	-	-	-	-	-	-	-	-	-	-	-	-	
	18	-	-	-	-	-	-	-	-	-	-	-	-	-	-	-	-	-	-	-	-	-	-	-
	19	-	-	-	-	-	-	-	-	-	-	-	-	-	-	-	-	-	-	-	-	-	-	-
	20	-	-	-	-	-	-	-	-	-	-	-	-	-	-	-	-	-	-	-	-	-	-	-
	21	-	-	-	-	-	-	-	-	-	-	-	-	-	-	-	-	-	-	-	-	-	-	-
	22	-	-	-	-	-	-	-	-	-	-	-	-	-	-	-	-	-	-	-	-	-	-	-
	23	-	-	-	-	-	-	-	-	-	-	-	-	-	-	-	-	-	-	-	-	-	-	-
15	0	-	-	-	-	-	-	-	-	-	-	-	-	-	-	-	-	-	-	-	-	-	-	
	1	-	-	-	-	-	-	-	-	-	-	-	-	-	-	-	-	-	-	-	-	-	-	
	2	-	-	-	-	-	-	-	-	-	-	-	-	-	-	-	-	-	-	-	-	-	-	
	3	-	-	-	-	-	-	-	-	-	-	-	-	-	-	-	-	-	-	-	-	-	-	
	4	-	-	-	-	-	-	-	-	-	-	-	-	-	-	-	-	-	-	-	-	-	-	
	5	-	-	-	-	-	-	-	-	-	-	-	-	-	-	-	-	-	-	-	-	-	-	
	6	-	-	-	-	-	-	-	-	-	-	-	-	-	-	-	-	-	-	-	-	-	-	
	7	-	-	-	-	-	-	-	-	-	-	-	-	-	-	-	-	-	-	-	-	-	-	
	8	-	-	-	-	-	-	-	-	-	-	-	-	-	-	-	-	-	-	-	-	-	-	-
	9	-	-	-	-	-	-	-	-	-	-	-	-	-	-	-	-	-	-	-	-	-	-	-
日合計		-	-	-	-	-	-	-	-	-	-	-	-	-	-	-	-	-	-	-	-	-	-	
15	9-10	-	-	-	-	-	-	-	-	-	-	-	-	-	-	-	-	-	-	-	-	-	-	
	11	-	-	-	-	-	-	-	-	-	-	-	-	-	-	-	-	-	-	-	-	-	-	
	12	-	-	-	-	-	-	-	-	-	-	-	-	-	-	-	-	-	-	-	-	-	-	
	13	-	-	-	-	-	-	-	-	-	-	-	-	-	-	-	-	-	-	-	-	-	-	
	14	-	-	-	-	-	-	-	-	-	-	-	-	-	-	-	-	-	-	-	-	-	-	
	15	-	-	-	-	-	-	-	-	-	-	-	-	-	-	-	-	-	-	-	-	-	-	
	16	-	-	-	-	-	-	-	-	-	-	-	-	-	-	-	-	-	-	-	-	-	-	
	17	-	-	-	-	-	-	-	-	-	-	-	-	-	-	-	-	-	-	-	-	-	-	
	18	-	-	-	-	-	-	-	-	-	-	-	-	-	-	-	-	-	-	-	-	-	-	
	19	-	-	-	-	-	-	-	-	-	-	-	-	-	-	-	-	-	-	-	-	-	-	
20	-	-	-	-	-	-	-	-	-	-	-	-	-	-	-	-	-	-	-	-	-	-		
21	-	-	-	-	-	-	-	-	-	-	-	-	-	-	-	-	-	-	-	-	-	-		
22	-	-	-	-	-	-	-	-	-	-	-	-	-	-	-	-	-	-	-	-	-	-		
23	-	-	-	-	-	-	-	-	-	-	-	-	-	-	-	-	-	-	-	-	-	-		
日合計		-	-	-	-	-	-	-	-	-	-	-	-	-	-	-	-	-	-	-	-	-	-	
*総雨量		-	-	-	-	-	-	-	-	-	-	-	-	-	-	-	-	-	-	-	-	-	-	

*総雨量は一連降雨の合計

近畿地方整備局 淀川水系 対象洪水観測所時間雨量表

洪水		S28. 8. 14																					
日	時	大鳥居	笠取	高井	室生	三栖	神吉	桂	中川	北大河原	湯船	東別院	本梅	殿田	岩山	小田原	朝宮	南新田	大河原	大峯	高原	愛宕山	
14	9-10	-	-	-	-	-	-	-	-	-	-	-	-	-	-	-	-	-	-	3.5	-	-	-
	11	-	-	-	-	-	-	-	-	-	-	-	-	-	-	-	-	-	-	3.5	-	-	-
	12	-	-	-	-	-	-	-	-	-	-	-	-	-	-	-	-	-	-	3.5	-	-	-
	13	-	-	-	-	-	-	-	-	-	-	-	-	-	-	-	-	-	-	3.5	-	-	-
	14	-	-	-	-	-	-	-	-	-	-	-	-	-	-	-	-	-	-	3.5	-	-	-
	15	-	-	-	-	-	-	-	-	-	-	-	-	-	-	-	-	-	-	3.5	-	-	-
	16	-	-	-	-	-	-	-	-	-	-	-	-	-	-	-	-	-	-	3.5	-	-	-
	17	-	-	-	-	-	-	-	-	-	-	-	-	-	-	-	-	-	-	3.5	-	-	-
	18	-	-	-	-	-	-	-	-	-	-	-	-	-	-	-	-	-	-	3.5	-	-	-
	19	-	-	-	-	-	-	-	-	-	-	-	-	-	-	-	-	-	-	3.5	-	-	-
	20	-	-	-	-	-	-	-	-	-	-	-	-	-	-	-	-	-	-	3.6	-	-	-
	21	-	-	-	-	-	-	-	-	-	-	-	-	-	-	-	-	-	-	3.6	-	-	-
	22	-	-	-	-	-	-	-	-	-	-	-	-	-	-	-	-	-	-	3.6	-	-	-
	23	-	-	-	-	-	-	-	-	-	-	-	-	-	-	-	-	-	-	3.6	-	-	-
	0	-	-	-	-	-	-	-	-	-	-	-	-	-	-	-	-	-	-	3.6	-	-	-
	1	-	-	-	-	-	-	-	-	-	-	-	-	-	-	-	-	-	-	3.6	-	-	-
	2	-	-	-	-	-	-	-	-	-	-	-	-	-	-	-	-	-	-	3.6	-	-	-
	3	-	-	-	-	-	-	-	-	-	-	-	-	-	-	-	-	-	-	41.0	-	-	-
	4	-	-	-	-	-	-	-	-	-	-	-	-	-	-	-	-	-	-	56.0	-	-	-
5	-	-	-	-	-	-	-	-	-	-	-	-	-	-	-	-	-	-	42.0	-	-	-	
6	-	-	-	-	-	-	-	-	-	-	-	-	-	-	-	-	-	-	42.0	-	-	-	
7	-	-	-	-	-	-	-	-	-	-	-	-	-	-	-	-	-	-	28.0	-	-	-	
8	-	-	-	-	-	-	-	-	-	-	-	-	-	-	-	-	-	-	0.4	-	-	-	
9	-	-	-	-	-	-	-	-	-	-	-	-	-	-	-	-	-	-	0.0	-	-	-	
日合計		-	-	-	-	-	-	-	-	-	-	-	-	-	-	-	-	-	-	269.6	-	-	-
15	9-10	-	-	-	-	-	-	-	-	-	-	-	-	-	-	-	-	-	-	0.0	-	-	-
	11	-	-	-	-	-	-	-	-	-	-	-	-	-	-	-	-	-	-	0.0	-	-	-
	12	-	-	-	-	-	-	-	-	-	-	-	-	-	-	-	-	-	-	0.0	-	-	-
	13	-	-	-	-	-	-	-	-	-	-	-	-	-	-	-	-	-	-	0.0	-	-	-
	14	-	-	-	-	-	-	-	-	-	-	-	-	-	-	-	-	-	-	0.0	-	-	-
	15	-	-	-	-	-	-	-	-	-	-	-	-	-	-	-	-	-	-	0.0	-	-	-
	16	-	-	-	-	-	-	-	-	-	-	-	-	-	-	-	-	-	-	0.0	-	-	-
	17	-	-	-	-	-	-	-	-	-	-	-	-	-	-	-	-	-	-	0.0	-	-	-
	18	-	-	-	-	-	-	-	-	-	-	-	-	-	-	-	-	-	-	0.0	-	-	-
	19	-	-	-	-	-	-	-	-	-	-	-	-	-	-	-	-	-	-	0.0	-	-	-
	20	-	-	-	-	-	-	-	-	-	-	-	-	-	-	-	-	-	-	0.0	-	-	-
	21	-	-	-	-	-	-	-	-	-	-	-	-	-	-	-	-	-	-	0.0	-	-	-
	22	-	-	-	-	-	-	-	-	-	-	-	-	-	-	-	-	-	-	0.0	-	-	-
	23	-	-	-	-	-	-	-	-	-	-	-	-	-	-	-	-	-	-	0.0	-	-	-
	0	-	-	-	-	-	-	-	-	-	-	-	-	-	-	-	-	-	-	0.0	-	-	-
	1	-	-	-	-	-	-	-	-	-	-	-	-	-	-	-	-	-	-	0.0	-	-	-
	2	-	-	-	-	-	-	-	-	-	-	-	-	-	-	-	-	-	-	0.0	-	-	-
	3	-	-	-	-	-	-	-	-	-	-	-	-	-	-	-	-	-	-	0.0	-	-	-
	4	-	-	-	-	-	-	-	-	-	-	-	-	-	-	-	-	-	-	0.0	-	-	-
5	-	-	-	-	-	-	-	-	-	-	-	-	-	-	-	-	-	-	0.0	-	-	-	
6	-	-	-	-	-	-	-	-	-	-	-	-	-	-	-	-	-	-	0.0	-	-	-	
7	-	-	-	-	-	-	-	-	-	-	-	-	-	-	-	-	-	-	0.0	-	-	-	
8	-	-	-	-	-	-	-	-	-	-	-	-	-	-	-	-	-	-	0.0	-	-	-	
9	-	-	-	-	-	-	-	-	-	-	-	-	-	-	-	-	-	-	0.0	-	-	-	
日合計		-	-	-	-	-	-	-	-	-	-	-	-	-	-	-	-	-	-	0.0	-	-	-
*総雨量		-	-	-	-	-	-	-	-	-	-	-	-	-	-	-	-	-	-	269.6	-	-	-

*総雨量は一連降雨の合計

近畿地方整備局 淀川水系 対象洪水観測所時間雨量表

洪水		S28. 8. 14																			
日	時	魚谷峠	平野	水口	勅旨	小原	笠取山	天理	鷺家口	世木堰堤	荒神橋	東本梅									
14	9-10	-	-	-	-	-	-	-	-	-	-	-	-	-	-	-	-	-	-	-	
	11	-	-	-	-	-	-	-	-	-	-	-	-	-	-	-	-	-	-	-	
	12	-	-	-	-	-	-	-	-	-	-	-	-	-	-	-	-	-	-	-	
	13	-	-	-	-	-	-	-	-	-	-	-	-	-	-	-	-	-	-	-	
	14	-	-	-	-	-	-	-	-	-	-	-	-	-	-	-	-	-	-	-	
	15	-	-	-	-	-	-	-	-	-	-	-	-	-	-	-	-	-	-	-	
	16	-	-	-	-	-	-	-	-	-	-	-	-	-	-	-	-	-	-	-	
	17	-	-	-	-	-	-	-	-	-	-	-	-	-	-	-	-	-	-	-	
	18	-	-	-	-	-	-	-	-	-	-	-	-	-	-	-	-	-	-	-	
	19	-	-	-	-	-	-	-	-	-	-	-	-	-	-	-	-	-	-	-	
	20	-	-	-	-	-	-	-	-	-	-	-	-	-	-	-	-	-	-	-	
	21	-	-	-	-	-	-	-	-	-	-	-	-	-	-	-	-	-	-	-	
	22	-	-	-	-	-	-	-	-	-	-	-	-	-	-	-	-	-	-	-	
	23	-	-	-	-	-	-	-	-	-	-	-	-	-	-	-	-	-	-	-	
	0	-	-	-	-	-	-	-	-	-	-	-	-	-	-	-	-	-	-	-	
	1	-	-	-	-	-	-	-	-	-	-	-	-	-	-	-	-	-	-	-	
	2	-	-	-	-	-	-	-	-	-	-	-	-	-	-	-	-	-	-	-	
	3	-	-	-	-	-	-	-	-	-	-	-	-	-	-	-	-	-	-	-	
	4	-	-	-	-	-	-	-	-	-	-	-	-	-	-	-	-	-	-	-	
	5	-	-	-	-	-	-	-	-	-	-	-	-	-	-	-	-	-	-	-	
6	-	-	-	-	-	-	-	-	-	-	-	-	-	-	-	-	-	-	-		
7	-	-	-	-	-	-	-	-	-	-	-	-	-	-	-	-	-	-	-		
8	-	-	-	-	-	-	-	-	-	-	-	-	-	-	-	-	-	-	-		
9	-	-	-	-	-	-	-	-	-	-	-	-	-	-	-	-	-	-	-		
日合計		-	-	-	-	-	-	-	-	-	-	-	-	-	-	-	-	-	-	-	
15	9-10	-	-	-	-	-	-	-	-	-	-	-	-	-	-	-	-	-	-	-	
	11	-	-	-	-	-	-	-	-	-	-	-	-	-	-	-	-	-	-	-	
	12	-	-	-	-	-	-	-	-	-	-	-	-	-	-	-	-	-	-	-	
	13	-	-	-	-	-	-	-	-	-	-	-	-	-	-	-	-	-	-	-	
	14	-	-	-	-	-	-	-	-	-	-	-	-	-	-	-	-	-	-	-	
	15	-	-	-	-	-	-	-	-	-	-	-	-	-	-	-	-	-	-	-	
	16	-	-	-	-	-	-	-	-	-	-	-	-	-	-	-	-	-	-	-	
	17	-	-	-	-	-	-	-	-	-	-	-	-	-	-	-	-	-	-	-	
	18	-	-	-	-	-	-	-	-	-	-	-	-	-	-	-	-	-	-	-	
	19	-	-	-	-	-	-	-	-	-	-	-	-	-	-	-	-	-	-	-	
	20	-	-	-	-	-	-	-	-	-	-	-	-	-	-	-	-	-	-	-	
	21	-	-	-	-	-	-	-	-	-	-	-	-	-	-	-	-	-	-	-	
	22	-	-	-	-	-	-	-	-	-	-	-	-	-	-	-	-	-	-	-	
	23	-	-	-	-	-	-	-	-	-	-	-	-	-	-	-	-	-	-	-	
	0	-	-	-	-	-	-	-	-	-	-	-	-	-	-	-	-	-	-	-	
	1	-	-	-	-	-	-	-	-	-	-	-	-	-	-	-	-	-	-	-	
	2	-	-	-	-	-	-	-	-	-	-	-	-	-	-	-	-	-	-	-	
	3	-	-	-	-	-	-	-	-	-	-	-	-	-	-	-	-	-	-	-	
	4	-	-	-	-	-	-	-	-	-	-	-	-	-	-	-	-	-	-	-	
	5	-	-	-	-	-	-	-	-	-	-	-	-	-	-	-	-	-	-	-	
6	-	-	-	-	-	-	-	-	-	-	-	-	-	-	-	-	-	-	-		
7	-	-	-	-	-	-	-	-	-	-	-	-	-	-	-	-	-	-	-		
8	-	-	-	-	-	-	-	-	-	-	-	-	-	-	-	-	-	-	-		
9	-	-	-	-	-	-	-	-	-	-	-	-	-	-	-	-	-	-	-		
日合計		-	-	-	-	-	-	-	-	-	-	-	-	-	-	-	-	-	-	-	
*総雨量		-	-	-	-	-	-	-	-	-	-	-	-	-	-	-	-	-	-	-	

*総雨量は一連降雨の合計

近畿地方整備局 淀川水系 対象洪水観測所時間雨量表

洪水		S28.9.24																					
日	時	高屋川橋	上弓削	京北 (気)	黒田 (102)	上黒田	広河原 (16)	鎌倉 (13)	花背	榎	園部 (15)	園部 (気)	園部 (府)	殿田 (14)	新町 (05)	新任 (04)	亀岡	亀岡 (07)	周山 (府)	周山 (03)	雲ヶ畑 (08)	上賀茂	
24	9-10	-	-	-	0.8	-	-	-	-	-	1.3	-	-	-	-	1.0	-	1.0	-	-	-	0.9	-
	11	-	-	-	1.0	-	-	-	-	-	2.4	-	-	-	-	0.5	-	3.0	-	-	-	1.0	-
	12	-	-	-	1.1	-	-	-	-	-	1.0	-	-	-	-	0.6	-	0.5	-	-	-	1.2	-
	13	-	-	-	1.3	-	-	-	-	-	0.9	-	-	-	-	0.0	-	1.7	-	-	-	1.2	-
	14	-	-	-	1.0	-	-	-	-	-	0.6	-	-	-	-	0.8	-	1.0	-	-	-	0.6	-
	15	-	-	-	1.5	-	-	-	-	-	1.0	-	-	-	-	2.1	-	1.8	-	-	-	1.4	-
	16	-	-	-	1.0	-	-	-	-	-	0.6	-	-	-	-	0.8	-	1.0	-	-	-	1.4	-
	17	-	-	-	1.3	-	-	-	-	-	1.0	-	-	-	-	1.9	-	1.6	-	-	-	2.1	-
	18	-	-	-	1.8	-	-	-	-	-	1.8	-	-	-	-	2.1	-	2.1	-	-	-	1.5	-
	19	-	-	-	3.1	-	-	-	-	-	1.8	-	-	-	-	3.8	-	4.3	-	-	-	1.5	-
	20	-	-	-	3.0	-	-	-	-	-	2.3	-	-	-	-	3.1	-	3.7	-	-	-	5.0	-
	21	-	-	-	4.0	-	-	-	-	-	2.7	-	-	-	-	4.0	-	4.3	-	-	-	3.7	-
	22	-	-	-	1.7	-	-	-	-	-	2.0	-	-	-	-	1.4	-	1.3	-	-	-	3.4	-
	23	-	-	-	1.9	-	-	-	-	-	2.5	-	-	-	-	3.2	-	2.9	-	-	-	1.9	-
	0	-	-	-	8.3	-	-	-	-	-	6.7	-	-	-	-	7.3	-	7.8	-	-	-	6.6	-
	1	-	-	-	7.4	-	-	-	-	-	7.2	-	-	-	-	7.5	-	7.0	-	-	-	9.0	-
	2	-	-	-	6.9	-	-	-	-	-	8.0	-	-	-	-	6.6	-	5.0	-	-	-	4.5	-
	3	-	-	-	4.8	-	-	-	-	-	4.6	-	-	-	-	2.2	-	2.0	-	-	-	2.3	-
	4	-	-	-	4.7	-	-	-	-	-	5.0	-	-	-	-	8.1	-	11.8	-	-	-	1.1	-
5	-	-	-	4.4	-	-	-	-	-	25.1	-	-	-	-	15.3	-	12.7	-	-	-	2.6	-	
6	-	-	-	1.8	-	-	-	-	-	23.5	-	-	-	-	12.0	-	15.5	-	-	-	2.2	-	
7	-	-	-	2.2	-	-	-	-	-	21.5	-	-	-	-	13.6	-	12.8	-	-	-	0.2	-	
8	-	-	-	1.1	-	-	-	-	-	17.0	-	-	-	-	1.5	-	9.2	-	-	-	0.4	-	
9	-	-	-	1.0	-	-	-	-	-	7.3	-	-	-	-	4.3	-	8.0	-	-	-	0.2	-	
日合計		-	-	-	67.1	-	-	-	-	147.8	-	-	-	-	103.7	-	122.0	-	-	-	55.9	-	
25	9-10	-	-	-	10.0	-	-	-	-	9.7	-	-	-	-	7.8	-	4.0	-	-	-	7.1	-	
	11	-	-	-	9.0	-	-	-	-	16.6	-	-	-	-	10.4	-	13.0	-	-	-	3.9	-	
	12	-	-	-	21.0	-	-	-	-	7.8	-	-	-	-	24.1	-	12.0	-	-	-	12.0	-	
	13	-	-	-	38.0	-	-	-	-	24.5	-	-	-	-	34.0	-	27.0	-	-	-	25.0	-	
	14	-	-	-	13.0	-	-	-	-	21.0	-	-	-	-	26.8	-	25.0	-	-	-	15.4	-	
	15	-	-	-	29.0	-	-	-	-	25.0	-	-	-	-	24.8	-	20.0	-	-	-	11.6	-	
	16	-	-	-	34.0	-	-	-	-	22.0	-	-	-	-	24.4	-	23.0	-	-	-	23.0	-	
	17	-	-	-	24.0	-	-	-	-	15.5	-	-	-	-	12.6	-	23.0	-	-	-	20.5	-	
	18	-	-	-	17.5	-	-	-	-	11.0	-	-	-	-	8.8	-	13.0	-	-	-	26.5	-	
	19	-	-	-	11.0	-	-	-	-	3.5	-	-	-	-	9.9	-	4.0	-	-	-	6.6	-	
	20	-	-	-	2.7	-	-	-	-	1.1	-	-	-	-	0.6	-	0.0	-	-	-	3.4	-	
	21	-	-	-	0.9	-	-	-	-	0.1	-	-	-	-	1.3	-	0.0	-	-	-	1.0	-	
	22	-	-	-	3.4	-	-	-	-	1.4	-	-	-	-	1.5	-	1.0	-	-	-	1.0	-	
	23	-	-	-	2.5	-	-	-	-	0.4	-	-	-	-	0.1	-	0.0	-	-	-	3.3	-	
	0	-	-	-	1.0	-	-	-	-	0.0	-	-	-	-	0.0	-	0.0	-	-	-	0.2	-	
	1	-	-	-	0.0	-	-	-	-	0.0	-	-	-	-	0.0	-	0.0	-	-	-	0.0	-	
	2	-	-	-	0.0	-	-	-	-	0.0	-	-	-	-	0.1	-	0.0	-	-	-	0.0	-	
	3	-	-	-	0.0	-	-	-	-	0.0	-	-	-	-	0.0	-	1.0	-	-	-	0.0	-	
	4	-	-	-	0.0	-	-	-	-	0.0	-	-	-	-	0.2	-	0.0	-	-	-	0.0	-	
5	-	-	-	0.0	-	-	-	-	0.0	-	-	-	-	0.1	-	0.0	-	-	-	0.0	-		
6	-	-	-	0.0	-	-	-	-	0.0	-	-	-	-	0.1	-	0.0	-	-	-	0.0	-		
7	-	-	-	0.0	-	-	-	-	0.0	-	-	-	-	0.0	-	0.0	-	-	-	0.0	-		
8	-	-	-	0.0	-	-	-	-	0.0	-	-	-	-	0.0	-	0.0	-	-	-	0.0	-		
9	-	-	-	0.0	-	-	-	-	0.0	-	-	-	-	0.0	-	0.0	-	-	-	0.0	-		
日合計		-	-	-	217.0	-	-	-	-	159.6	-	-	-	-	187.6	-	166.0	-	-	-	160.5	-	
*総雨量		-	-	-	284.1	-	-	-	-	307.4	-	-	-	-	291.3	-	288.0	-	-	-	216.4	-	

*総雨量は一連降雨の合計

近畿地方整備局 淀川水系 対象洪水観測所時間雨量表

洪水		S28.9.24																					
日	時	京都 (気)	京都	花背 (01)	花背峠 (気)	大原	比叡山 (09)	倉垣 (水)	歌垣 (75)	余野	箕面 (気)	西別院 (06)	山崎 (30)	長岡京 (気)	乙訓	八幡 (70)	八幡	巨椋池 (35)	松井 (69)	宇治	小栗栖	勸修寺	
24	9-10	1.3	-	-	-	-	1.1	-	-	-	-	-	-	-	-	-	-	-	-	-	1.0	-	-
	11	1.7	-	-	-	-	1.7	-	-	-	-	-	-	-	-	-	-	-	-	-	1.2	-	-
	12	0.7	-	-	-	-	0.7	-	-	-	-	-	-	-	-	-	-	-	-	-	0.7	-	-
	13	1.5	-	-	-	-	1.3	-	-	-	-	-	-	-	-	-	-	-	-	-	1.4	-	-
	14	1.1	-	-	-	-	1.5	-	-	-	-	-	-	-	-	-	-	-	-	-	1.8	-	-
	15	1.2	-	-	-	-	1.6	-	-	-	-	-	-	-	-	-	-	-	-	-	1.1	-	-
	16	1.7	-	-	-	-	2.1	-	-	-	-	-	-	-	-	-	-	-	-	-	2.0	-	-
	17	1.4	-	-	-	-	2.2	-	-	-	-	-	-	-	-	-	-	-	-	-	1.7	-	-
	18	1.7	-	-	-	-	1.8	-	-	-	-	-	-	-	-	-	-	-	-	-	1.3	-	-
	19	4.8	-	-	-	-	4.4	-	-	-	-	-	-	-	-	-	-	-	-	-	4.3	-	-
	20	3.8	-	-	-	-	3.8	-	-	-	-	-	-	-	-	-	-	-	-	-	2.3	-	-
	21	3.5	-	-	-	-	3.5	-	-	-	-	-	-	-	-	-	-	-	-	-	3.5	-	-
	22	2.0	-	-	-	-	2.0	-	-	-	-	-	-	-	-	-	-	-	-	-	1.2	-	-
	23	2.0	-	-	-	-	3.0	-	-	-	-	-	-	-	-	-	-	-	-	-	3.2	-	-
	0	3.8	-	-	-	-	5.0	-	-	-	-	-	-	-	-	-	-	-	-	-	0.7	-	-
	1	3.2	-	-	-	-	3.2	-	-	-	-	-	-	-	-	-	-	-	-	-	1.4	-	-
	2	4.1	-	-	-	-	4.4	-	-	-	-	-	-	-	-	-	-	-	-	-	4.5	-	-
	3	0.8	-	-	-	-	1.2	-	-	-	-	-	-	-	-	-	-	-	-	-	0.8	-	-
	4	1.4	-	-	-	-	4.0	-	-	-	-	-	-	-	-	-	-	-	-	-	2.0	-	-
	5	1.4	-	-	-	-	8.0	-	-	-	-	-	-	-	-	-	-	-	-	-	1.4	-	-
6	0.3	-	-	-	-	3.0	-	-	-	-	-	-	-	-	-	-	-	-	-	0.1	-	-	
7	0.4	-	-	-	-	2.4	-	-	-	-	-	-	-	-	-	-	-	-	-	0.1	-	-	
8	0.5	-	-	-	-	0.8	-	-	-	-	-	-	-	-	-	-	-	-	-	0.2	-	-	
9	0.4	-	-	-	-	0.2	-	-	-	-	-	-	-	-	-	-	-	-	-	0.3	-	-	
日合計		44.7	-	-	-	-	62.9	-	-	-	-	-	-	-	-	-	-	-	-	-	38.2	-	-
25	9-10	5.0	-	-	-	-	3.5	-	-	-	-	-	-	-	-	-	-	-	-	-	0.4	-	-
	11	1.2	-	-	-	-	2.4	-	-	-	-	-	-	-	-	-	-	-	-	-	0.8	-	-
	12	5.0	-	-	-	-	10.7	-	-	-	-	-	-	-	-	-	-	-	-	-	3.7	-	-
	13	18.4	-	-	-	-	21.0	-	-	-	-	-	-	-	-	-	-	-	-	-	12.3	-	-
	14	14.0	-	-	-	-	11.6	-	-	-	-	-	-	-	-	-	-	-	-	-	17.0	-	-
	15	16.2	-	-	-	-	15.4	-	-	-	-	-	-	-	-	-	-	-	-	-	27.0	-	-
	16	18.2	-	-	-	-	22.6	-	-	-	-	-	-	-	-	-	-	-	-	-	53.0	-	-
	17	14.9	-	-	-	-	14.8	-	-	-	-	-	-	-	-	-	-	-	-	-	29.0	-	-
	18	12.5	-	-	-	-	12.4	-	-	-	-	-	-	-	-	-	-	-	-	-	18.0	-	-
	19	2.6	-	-	-	-	5.2	-	-	-	-	-	-	-	-	-	-	-	-	-	1.5	-	-
	20	1.2	-	-	-	-	0.4	-	-	-	-	-	-	-	-	-	-	-	-	-	0.1	-	-
	21	0.0	-	-	-	-	0.0	-	-	-	-	-	-	-	-	-	-	-	-	-	0.0	-	-
	22	1.0	-	-	-	-	1.2	-	-	-	-	-	-	-	-	-	-	-	-	-	0.6	-	-
	23	0.3	-	-	-	-	2.3	-	-	-	-	-	-	-	-	-	-	-	-	-	0.1	-	-
	0	0.0	-	-	-	-	0.5	-	-	-	-	-	-	-	-	-	-	-	-	-	0.0	-	-
	1	0.0	-	-	-	-	0.1	-	-	-	-	-	-	-	-	-	-	-	-	-	0.0	-	-
	2	0.0	-	-	-	-	0.0	-	-	-	-	-	-	-	-	-	-	-	-	-	0.0	-	-
	3	0.1	-	-	-	-	0.0	-	-	-	-	-	-	-	-	-	-	-	-	-	0.0	-	-
	4	0.0	-	-	-	-	0.0	-	-	-	-	-	-	-	-	-	-	-	-	-	0.0	-	-
	5	0.0	-	-	-	-	0.0	-	-	-	-	-	-	-	-	-	-	-	-	-	0.0	-	-
6	0.0	-	-	-	-	0.0	-	-	-	-	-	-	-	-	-	-	-	-	-	0.0	-	-	
7	0.0	-	-	-	-	0.0	-	-	-	-	-	-	-	-	-	-	-	-	-	0.0	-	-	
8	0.0	-	-	-	-	0.0	-	-	-	-	-	-	-	-	-	-	-	-	-	0.0	-	-	
9	0.0	-	-	-	-	0.0	-	-	-	-	-	-	-	-	-	-	-	-	-	0.0	-	-	
日合計		110.6	-	-	-	-	124.1	-	-	-	-	-	-	-	-	-	-	-	-	-	163.5	-	-
*総雨量		155.3	-	-	-	-	187.0	-	-	-	-	-	-	-	-	-	-	-	-	-	201.7	-	-

*総雨量は一連降雨の合計

近畿地方整備局 淀川水系 対象洪水観測所時間雨量表

洪水		S28.9.24																					
日	時	山科 (01)	天ヶ瀬 (30)	笠取	西笠取 (28)	荒木	大津 (気)	瀬田川 (27)	宮村 (28)	田代	信楽 (県)	雲井 (24)	信楽 (気)	横山 (60)	新田 (19)	玉滝 (55)	甲賀	柘植 (54)	土山 (気)	枚方 (31)	枚方 (気)	生駒山 (気)	
24	9-10	-	-	-	-	-	-	0.8	-	-	-	4.0	-	-	-	0.6	-	-	-	-	0.7	-	-
	11	-	-	-	-	-	-	1.6	-	-	-	4.0	-	-	-	1.1	-	-	-	-	1.5	-	-
	12	-	-	-	-	-	-	0.9	-	-	-	4.0	-	-	-	1.3	-	-	-	-	0.7	-	-
	13	-	-	-	-	-	-	1.3	-	-	-	4.0	-	-	-	1.3	-	-	-	-	1.3	-	-
	14	-	-	-	-	-	-	1.3	-	-	-	4.0	-	-	-	1.1	-	-	-	-	1.5	-	-
	15	-	-	-	-	-	-	0.4	-	-	-	4.0	-	-	-	1.1	-	-	-	-	1.1	-	-
	16	-	-	-	-	-	-	4.0	-	-	-	4.0	-	-	-	1.6	-	-	-	-	1.8	-	-
	17	-	-	-	-	-	-	1.1	-	-	-	4.0	-	-	-	2.1	-	-	-	-	1.8	-	-
	18	-	-	-	-	-	-	0.7	-	-	-	4.0	-	-	-	3.0	-	-	-	-	1.1	-	-
	19	-	-	-	-	-	-	2.8	-	-	-	3.0	-	-	-	2.7	-	-	-	-	4.0	-	-
	20	-	-	-	-	-	-	2.5	-	-	-	3.0	-	-	-	6.5	-	-	-	-	2.2	-	-
	21	-	-	-	-	-	-	2.4	-	-	-	3.0	-	-	-	0.4	-	-	-	-	2.3	-	-
	22	-	-	-	-	-	-	3.3	-	-	-	3.0	-	-	-	0.1	-	-	-	-	0.1	-	-
	23	-	-	-	-	-	-	3.8	-	-	-	3.0	-	-	-	5.2	-	-	-	-	1.3	-	-
0	-	-	-	-	-	-	4.0	-	-	-	2.0	-	-	-	1.2	-	-	-	-	0.6	-	-	
1	-	-	-	-	-	-	1.1	-	-	-	2.0	-	-	-	3.4	-	-	-	-	1.0	-	-	
2	-	-	-	-	-	-	0.7	-	-	-	2.0	-	-	-	2.1	-	-	-	-	2.3	-	-	
3	-	-	-	-	-	-	1.2	-	-	-	2.0	-	-	-	1.5	-	-	-	-	0.9	-	-	
4	-	-	-	-	-	-	7.0	-	-	-	2.0	-	-	-	3.6	-	-	-	-	4.3	-	-	
5	-	-	-	-	-	-	11.3	-	-	-	2.0	-	-	-	12.1	-	-	-	-	6.6	-	-	
6	-	-	-	-	-	-	0.9	-	-	-	2.0	-	-	-	8.0	-	-	-	-	2.9	-	-	
7	-	-	-	-	-	-	2.4	-	-	-	5.0	-	-	-	6.3	-	-	-	-	1.5	-	-	
8	-	-	-	-	-	-	0.3	-	-	-	5.0	-	-	-	1.5	-	-	-	-	0.5	-	-	
9	-	-	-	-	-	-	0.2	-	-	-	4.0	-	-	-	0.9	-	-	-	-	0.1	-	-	
日合計		-	-	-	-	-	-	56.0	-	-	-	79.0	-	-	-	68.7	-	-	-	-	42.1	-	-
25	9-10	-	-	-	-	-	-	0.5	-	-	-	3.0	-	-	-	0.5	-	-	-	-	0.0	-	-
	11	-	-	-	-	-	-	2.0	-	-	-	3.0	-	-	-	4.1	-	-	-	-	2.0	-	-
	12	-	-	-	-	-	-	7.5	-	-	-	12.0	-	-	-	4.9	-	-	-	-	5.5	-	-
	13	-	-	-	-	-	-	15.3	-	-	-	12.0	-	-	-	11.8	-	-	-	-	6.0	-	-
	14	-	-	-	-	-	-	18.0	-	-	-	12.0	-	-	-	15.2	-	-	-	-	6.3	-	-
	15	-	-	-	-	-	-	32.6	-	-	-	27.0	-	-	-	21.2	-	-	-	-	8.4	-	-
	16	-	-	-	-	-	-	50.9	-	-	-	27.0	-	-	-	19.8	-	-	-	-	8.7	-	-
	17	-	-	-	-	-	-	35.4	-	-	-	28.0	-	-	-	22.5	-	-	-	-	2.5	-	-
	18	-	-	-	-	-	-	27.5	-	-	-	7.0	-	-	-	42.0	-	-	-	-	0.6	-	-
	19	-	-	-	-	-	-	5.1	-	-	-	7.0	-	-	-	12.6	-	-	-	-	0.0	-	-
	20	-	-	-	-	-	-	1.9	-	-	-	7.0	-	-	-	2.7	-	-	-	-	0.0	-	-
	21	-	-	-	-	-	-	1.0	-	-	-	1.0	-	-	-	6.8	-	-	-	-	0.0	-	-
	22	-	-	-	-	-	-	1.3	-	-	-	1.0	-	-	-	1.2	-	-	-	-	0.0	-	-
	23	-	-	-	-	-	-	0.5	-	-	-	1.0	-	-	-	0.2	-	-	-	-	0.0	-	-
0	-	-	-	-	-	-	0.0	-	-	-	0.0	-	-	-	0.0	-	-	-	-	0.0	-	-	
1	-	-	-	-	-	-	0.0	-	-	-	0.0	-	-	-	0.0	-	-	-	-	0.0	-	-	
2	-	-	-	-	-	-	0.0	-	-	-	0.0	-	-	-	0.0	-	-	-	-	0.0	-	-	
3	-	-	-	-	-	-	0.0	-	-	-	0.0	-	-	-	0.0	-	-	-	-	0.0	-	-	
4	-	-	-	-	-	-	0.0	-	-	-	0.0	-	-	-	0.0	-	-	-	-	0.0	-	-	
5	-	-	-	-	-	-	0.0	-	-	-	0.0	-	-	-	0.0	-	-	-	-	0.0	-	-	
6	-	-	-	-	-	-	0.0	-	-	-	0.0	-	-	-	0.0	-	-	-	-	0.0	-	-	
7	-	-	-	-	-	-	0.0	-	-	-	0.0	-	-	-	0.0	-	-	-	-	0.0	-	-	
8	-	-	-	-	-	-	0.0	-	-	-	0.0	-	-	-	0.0	-	-	-	-	0.0	-	-	
9	-	-	-	-	-	-	0.0	-	-	-	0.0	-	-	-	0.0	-	-	-	-	0.0	-	-	
日合計		-	-	-	-	-	-	199.5	-	-	-	148.0	-	-	-	165.5	-	-	-	-	40.0	-	-
*総雨量		-	-	-	-	-	-	255.5	-	-	-	227.0	-	-	-	234.2	-	-	-	-	82.1	-	-

*総雨量は一連降雨の合計

近畿地方整備局 淀川水系 対象洪水観測所時間雨量表

洪水		S28.9.24																					
日	時	田辺	田辺 (68)	田辺 (気)	菱田	井手	木津	奈良 (気)	加茂 (67)	鷺峰山 (気)	鷺峰山	布目ダム (水)	峰寺 (水)	高山ダム (水)	多羅尾 (37)	尾山 (65)	島ヶ原 (56)	五瀬 (34)	島ヶ原	上野 (53)	上野 (気)	荒木 (71)	
24	9-10	-	1.0	-	-	-	-	1.0	0.7	-	-	-	-	-	-	-	-	-	-	-	1.0	-	-
	11	-	1.0	-	-	-	-	0.7	1.0	-	-	-	-	-	-	-	-	-	-	-	1.3	-	-
	12	-	1.0	-	-	-	-	1.1	1.1	-	-	-	-	-	-	-	-	-	-	-	0.7	-	-
	13	-	1.0	-	-	-	-	1.1	1.4	-	-	-	-	-	-	-	-	-	-	-	1.1	-	-
	14	-	1.0	-	-	-	-	1.1	1.5	-	-	-	-	-	-	-	-	-	-	-	1.1	-	-
	15	-	1.0	-	-	-	-	1.1	1.3	-	-	-	-	-	-	-	-	-	-	-	1.6	-	-
	16	-	2.0	-	-	-	-	1.8	1.8	-	-	-	-	-	-	-	-	-	-	-	1.3	-	-
	17	-	2.0	-	-	-	-	1.7	1.3	-	-	-	-	-	-	-	-	-	-	-	1.7	-	-
	18	-	2.0	-	-	-	-	3.8	3.4	-	-	-	-	-	-	-	-	-	-	-	2.1	-	-
	19	-	2.0	-	-	-	-	1.6	2.0	-	-	-	-	-	-	-	-	-	-	-	2.0	-	-
	20	-	2.0	-	-	-	-	2.4	2.7	-	-	-	-	-	-	-	-	-	-	-	4.6	-	-
	21	-	2.0	-	-	-	-	2.0	2.0	-	-	-	-	-	-	-	-	-	-	-	0.2	-	-
	22	-	2.0	-	-	-	-	0.3	0.3	-	-	-	-	-	-	-	-	-	-	-	0.0	-	-
	23	-	2.0	-	-	-	-	0.2	0.3	-	-	-	-	-	-	-	-	-	-	-	2.8	-	-
	0	-	2.0	-	-	-	-	0.6	0.8	-	-	-	-	-	-	-	-	-	-	-	2.6	-	-
	1	-	2.0	-	-	-	-	2.5	3.6	-	-	-	-	-	-	-	-	-	-	-	6.4	-	-
	2	-	2.0	-	-	-	-	2.0	4.2	-	-	-	-	-	-	-	-	-	-	-	5.1	-	-
	3	-	2.0	-	-	-	-	1.0	0.9	-	-	-	-	-	-	-	-	-	-	-	2.3	-	-
	4	-	2.0	-	-	-	-	1.6	3.4	-	-	-	-	-	-	-	-	-	-	-	4.8	-	-
5	-	2.0	-	-	-	-	0.2	1.3	-	-	-	-	-	-	-	-	-	-	-	7.6	-	-	
6	-	2.0	-	-	-	-	0.5	0.2	-	-	-	-	-	-	-	-	-	-	-	15.7	-	-	
7	-	0.0	-	-	-	-	0.4	0.3	-	-	-	-	-	-	-	-	-	-	-	0.2	-	-	
8	-	0.0	-	-	-	-	0.2	0.0	-	-	-	-	-	-	-	-	-	-	-	0.1	-	-	
9	-	1.0	-	-	-	-	0.1	0.0	-	-	-	-	-	-	-	-	-	-	-	0.9	-	-	
日合計		-	37.0	-	-	-	-	29.0	35.5	-	-	-	-	-	-	-	-	-	-	-	67.2	-	-
25	9-10	-	2.0	-	-	-	-	1.0	1.9	-	-	-	-	-	-	-	-	-	-	-	5.0	-	-
	11	-	3.0	-	-	-	-	2.9	1.5	-	-	-	-	-	-	-	-	-	-	-	6.2	-	-
	12	-	3.0	-	-	-	-	9.2	7.6	-	-	-	-	-	-	-	-	-	-	-	7.5	-	-
	13	-	10.0	-	-	-	-	5.0	9.0	-	-	-	-	-	-	-	-	-	-	-	10.2	-	-
	14	-	20.0	-	-	-	-	14.0	14.5	-	-	-	-	-	-	-	-	-	-	-	16.0	-	-
	15	-	23.0	-	-	-	-	15.5	13.1	-	-	-	-	-	-	-	-	-	-	-	22.0	-	-
	16	-	26.0	-	-	-	-	11.3	12.4	-	-	-	-	-	-	-	-	-	-	-	18.6	-	-
	17	-	38.0	-	-	-	-	34.0	30.5	-	-	-	-	-	-	-	-	-	-	-	22.8	-	-
	18	-	9.0	-	-	-	-	19.3	19.0	-	-	-	-	-	-	-	-	-	-	-	21.0	-	-
	19	-	2.0	-	-	-	-	1.4	2.2	-	-	-	-	-	-	-	-	-	-	-	5.9	-	-
	20	-	2.0	-	-	-	-	0.3	2.0	-	-	-	-	-	-	-	-	-	-	-	0.5	-	-
	21	-	0.0	-	-	-	-	4.1	3.0	-	-	-	-	-	-	-	-	-	-	-	1.4	-	-
	22	-	0.0	-	-	-	-	0.4	0.3	-	-	-	-	-	-	-	-	-	-	-	0.8	-	-
	23	-	0.0	-	-	-	-	0.0	0.0	-	-	-	-	-	-	-	-	-	-	-	0.5	-	-
	0	-	0.0	-	-	-	-	0.0	0.0	-	-	-	-	-	-	-	-	-	-	-	0.1	-	-
	1	-	0.0	-	-	-	-	0.0	0.0	-	-	-	-	-	-	-	-	-	-	-	0.0	-	-
	2	-	0.0	-	-	-	-	0.0	0.0	-	-	-	-	-	-	-	-	-	-	-	0.0	-	-
	3	-	0.0	-	-	-	-	0.0	0.0	-	-	-	-	-	-	-	-	-	-	-	0.0	-	-
	4	-	0.0	-	-	-	-	0.0	0.0	-	-	-	-	-	-	-	-	-	-	-	0.0	-	-
5	-	0.0	-	-	-	-	0.0	0.0	-	-	-	-	-	-	-	-	-	-	-	0.0	-	-	
6	-	0.0	-	-	-	-	0.0	0.0	-	-	-	-	-	-	-	-	-	-	-	0.0	-	-	
7	-	0.0	-	-	-	-	0.0	0.0	-	-	-	-	-	-	-	-	-	-	-	0.0	-	-	
8	-	0.0	-	-	-	-	0.0	0.0	-	-	-	-	-	-	-	-	-	-	-	0.0	-	-	
9	-	0.0	-	-	-	-	0.0	0.0	-	-	-	-	-	-	-	-	-	-	-	0.0	-	-	
日合計		-	138.0	-	-	-	-	118.4	117.0	-	-	-	-	-	-	-	-	-	-	-	138.5	-	-
*総雨量		-	175.0	-	-	-	-	147.4	152.5	-	-	-	-	-	-	-	-	-	-	-	205.7	-	-

*総雨量は一連降雨の合計

近畿地方整備局 淀川水系 対象洪水観測所時間雨量表

洪水		S28.9.24																					
日	時	依那古 (65)	阿保 (51)	坂下 (63)	阿波 (52)	井之市 (水)	針 (気)	針ヶ別所 (水)	針ヶ別所 (66)	榎原 (61)	室生ダム (水)	笠間 (水)	室生 (水)	家野 (水)	名張 (気)	曾爾 (68)	曾爾 (水)	青蓮池ダム (水)	名張 (64)	国津 (水)	国見山 (気)	伊賀見 (水)	
24	9-10	-	2.4	-	-	-	-	-	-	1.9	-	-	0.8	-	-	-	-	-	-	1.1	-	-	-
	11	-	3.4	-	-	-	-	-	-	1.1	-	-	1.3	-	-	-	-	-	-	0.7	-	-	-
	12	-	0.8	-	-	-	-	-	-	1.4	-	-	1.3	-	-	-	-	-	-	1.0	-	-	-
	13	-	2.7	-	-	-	-	-	-	1.1	-	-	1.6	-	-	-	-	-	-	1.6	-	-	-
	14	-	0.9	-	-	-	-	-	-	1.1	-	-	0.8	-	-	-	-	-	-	1.4	-	-	-
	15	-	0.0	-	-	-	-	-	-	1.7	-	-	0.4	-	-	-	-	-	-	1.6	-	-	-
	16	-	1.3	-	-	-	-	-	-	1.1	-	-	0.4	-	-	-	-	-	-	1.5	-	-	-
	17	-	1.3	-	-	-	-	-	-	0.3	-	-	0.9	-	-	-	-	-	-	0.7	-	-	-
	18	-	0.8	-	-	-	-	-	-	1.1	-	-	1.6	-	-	-	-	-	-	0.9	-	-	-
	19	-	2.4	-	-	-	-	-	-	2.2	-	-	3.2	-	-	-	-	-	-	2.3	-	-	-
	20	-	4.0	-	-	-	-	-	-	0.4	-	-	1.5	-	-	-	-	-	-	1.0	-	-	-
	21	-	5.8	-	-	-	-	-	-	0.3	-	-	0.2	-	-	-	-	-	-	0.3	-	-	-
	22	-	5.2	-	-	-	-	-	-	1.8	-	-	2.2	-	-	-	-	-	-	0.6	-	-	-
	23	-	9.0	-	-	-	-	-	-	1.2	-	-	1.6	-	-	-	-	-	-	1.7	-	-	-
0	-	1.8	-	-	-	-	-	-	2.0	-	-	4.0	-	-	-	-	-	-	7.0	-	-	-	
1	-	1.2	-	-	-	-	-	-	4.7	-	-	9.0	-	-	-	-	-	-	11.5	-	-	-	
2	-	2.0	-	-	-	-	-	-	1.9	-	-	7.0	-	-	-	-	-	-	10.4	-	-	-	
3	-	3.0	-	-	-	-	-	-	1.8	-	-	9.0	-	-	-	-	-	-	9.6	-	-	-	
4	-	12.0	-	-	-	-	-	-	2.2	-	-	5.5	-	-	-	-	-	-	10.4	-	-	-	
5	-	15.0	-	-	-	-	-	-	0.8	-	-	3.7	-	-	-	-	-	-	9.9	-	-	-	
6	-	18.0	-	-	-	-	-	-	0.7	-	-	4.1	-	-	-	-	-	-	4.7	-	-	-	
7	-	0.5	-	-	-	-	-	-	1.2	-	-	1.2	-	-	-	-	-	-	5.6	-	-	-	
8	-	1.0	-	-	-	-	-	-	0.6	-	-	1.3	-	-	-	-	-	-	1.4	-	-	-	
9	-	1.5	-	-	-	-	-	-	2.5	-	-	1.2	-	-	-	-	-	-	2.0	-	-	-	
日合計		-	96.0	-	-	-	-	-	-	35.1	-	-	63.8	-	-	-	-	-	-	88.9	-	-	-
25	9-10	-	8.0	-	-	-	-	-	-	4.5	-	-	7.0	-	-	-	-	-	-	3.7	-	-	-
	11	-	12.0	-	-	-	-	-	-	6.0	-	-	7.6	-	-	-	-	-	-	3.8	-	-	-
	12	-	20.0	-	-	-	-	-	-	9.4	-	-	22.4	-	-	-	-	-	-	11.4	-	-	-
	13	-	19.0	-	-	-	-	-	-	12.0	-	-	18.0	-	-	-	-	-	-	11.0	-	-	-
	14	-	26.0	-	-	-	-	-	-	17.9	-	-	26.0	-	-	-	-	-	-	23.9	-	-	-
	15	-	30.0	-	-	-	-	-	-	22.4	-	-	14.5	-	-	-	-	-	-	30.5	-	-	-
	16	-	25.0	-	-	-	-	-	-	16.7	-	-	14.5	-	-	-	-	-	-	26.4	-	-	-
	17	-	24.0	-	-	-	-	-	-	18.3	-	-	21.0	-	-	-	-	-	-	17.6	-	-	-
	18	-	42.0	-	-	-	-	-	-	21.8	-	-	19.0	-	-	-	-	-	-	25.6	-	-	-
	19	-	3.5	-	-	-	-	-	-	1.2	-	-	11.0	-	-	-	-	-	-	6.1	-	-	-
	20	-	1.5	-	-	-	-	-	-	14.6	-	-	3.2	-	-	-	-	-	-	0.0	-	-	-
	21	-	1.0	-	-	-	-	-	-	2.6	-	-	6.0	-	-	-	-	-	-	1.1	-	-	-
	22	-	0.0	-	-	-	-	-	-	8.4	-	-	3.3	-	-	-	-	-	-	0.1	-	-	-
	23	-	0.0	-	-	-	-	-	-	1.8	-	-	2.1	-	-	-	-	-	-	0.1	-	-	-
0	-	0.0	-	-	-	-	-	-	0.0	-	-	1.0	-	-	-	-	-	-	0.0	-	-	-	
1	-	0.0	-	-	-	-	-	-	0.0	-	-	0.6	-	-	-	-	-	-	0.0	-	-	-	
2	-	0.0	-	-	-	-	-	-	0.8	-	-	0.8	-	-	-	-	-	-	0.0	-	-	-	
3	-	0.0	-	-	-	-	-	-	1.8	-	-	0.0	-	-	-	-	-	-	0.0	-	-	-	
4	-	0.0	-	-	-	-	-	-	0.7	-	-	0.0	-	-	-	-	-	-	0.0	-	-	-	
5	-	0.0	-	-	-	-	-	-	0.0	-	-	0.0	-	-	-	-	-	-	0.0	-	-	-	
6	-	0.0	-	-	-	-	-	-	0.0	-	-	0.0	-	-	-	-	-	-	0.0	-	-	-	
7	-	0.0	-	-	-	-	-	-	0.0	-	-	0.0	-	-	-	-	-	-	0.0	-	-	-	
8	-	0.0	-	-	-	-	-	-	0.0	-	-	0.0	-	-	-	-	-	-	0.0	-	-	-	
9	-	0.0	-	-	-	-	-	-	0.0	-	-	0.0	-	-	-	-	-	-	0.0	-	-	-	
日合計		-	212.0	-	-	-	-	-	-	160.9	-	-	178.0	-	-	-	-	-	-	161.3	-	-	-
*総雨量		-	308.0	-	-	-	-	-	-	196.0	-	-	241.8	-	-	-	-	-	-	250.2	-	-	-

*総雨量は一連降雨の合計

近畿地方整備局 淀川水系 対象洪水観測所時間雨量表

洪水		S28.9.24																						
日	時	曾爾 (気)	伊賀見 (7.2)	太郎生 (水)	太郎生 (5.7)	霧生 (水)	霧生 (5.0)	大宇陀 (気)	大宇陀 (水)	古市場 (水)	内牧 (水)	岩端 (5.9)	高見 (気)	山粕 (7.5)	桃俣 (7.1)	桃俣 (水)	土屋原 (7.3)	菅野 (水)	神末 (水)	白山 (気)	粥見 (気)	黒津		
24	9-10	-	-	-	-	-	-	-	-	-	-	-	-	-	-	-	-	-	-	-	-	-	-	
	11	-	-	-	-	-	-	-	-	-	-	-	-	-	-	-	-	-	-	-	-	-	-	
	12	-	-	-	-	-	-	-	-	-	-	-	-	-	-	-	-	-	-	-	-	-	-	
	13	-	-	-	-	-	-	-	-	-	-	-	-	-	-	-	-	-	-	-	-	-	-	
	14	-	-	-	-	-	-	-	-	-	-	-	-	-	-	-	-	-	-	-	-	-	-	
	15	-	-	-	-	-	-	-	-	-	-	-	-	-	-	-	-	-	-	-	-	-	-	
	16	-	-	-	-	-	-	-	-	-	-	-	-	-	-	-	-	-	-	-	-	-	-	
	17	-	-	-	-	-	-	-	-	-	-	-	-	-	-	-	-	-	-	-	-	-	-	
	18	-	-	-	-	-	-	-	-	-	-	-	-	-	-	-	-	-	-	-	-	-	-	-
	19	-	-	-	-	-	-	-	-	-	-	-	-	-	-	-	-	-	-	-	-	-	-	-
	20	-	-	-	-	-	-	-	-	-	-	-	-	-	-	-	-	-	-	-	-	-	-	-
21	-	-	-	-	-	-	-	-	-	-	-	-	-	-	-	-	-	-	-	-	-	-	-	
22	-	-	-	-	-	-	-	-	-	-	-	-	-	-	-	-	-	-	-	-	-	-	-	
23	-	-	-	-	-	-	-	-	-	-	-	-	-	-	-	-	-	-	-	-	-	-	-	
0	-	-	-	-	-	-	-	-	-	-	-	-	-	-	-	-	-	-	-	-	-	-	-	
1	-	-	-	-	-	-	-	-	-	-	-	-	-	-	-	-	-	-	-	-	-	-	-	
2	-	-	-	-	-	-	-	-	-	-	-	-	-	-	-	-	-	-	-	-	-	-	-	
3	-	-	-	-	-	-	-	-	-	-	-	-	-	-	-	-	-	-	-	-	-	-	-	
4	-	-	-	-	-	-	-	-	-	-	-	-	-	-	-	-	-	-	-	-	-	-	-	
5	-	-	-	-	-	-	-	-	-	-	-	-	-	-	-	-	-	-	-	-	-	-	-	
6	-	-	-	-	-	-	-	-	-	-	-	-	-	-	-	-	-	-	-	-	-	-	-	
7	-	-	-	-	-	-	-	-	-	-	-	-	-	-	-	-	-	-	-	-	-	-	-	
8	-	-	-	-	-	-	-	-	-	-	-	-	-	-	-	-	-	-	-	-	-	-	-	
9	-	-	-	-	-	-	-	-	-	-	-	-	-	-	-	-	-	-	-	-	-	-	-	
日合計		-	-	-	-	-	-	-	-	-	-	-	-	-	-	-	-	-	-	-	-	-	-	
25	9-10	-	-	-	-	-	-	-	-	-	-	-	-	-	-	-	-	-	-	-	-	-	-	
	11	-	-	-	-	-	-	-	-	-	-	-	-	-	-	-	-	-	-	-	-	-	-	
	12	-	-	-	-	-	-	-	-	-	-	-	-	-	-	-	-	-	-	-	-	-	-	
	13	-	-	-	-	-	-	-	-	-	-	-	-	-	-	-	-	-	-	-	-	-	-	
	14	-	-	-	-	-	-	-	-	-	-	-	-	-	-	-	-	-	-	-	-	-	-	
	15	-	-	-	-	-	-	-	-	-	-	-	-	-	-	-	-	-	-	-	-	-	-	
	16	-	-	-	-	-	-	-	-	-	-	-	-	-	-	-	-	-	-	-	-	-	-	
	17	-	-	-	-	-	-	-	-	-	-	-	-	-	-	-	-	-	-	-	-	-	-	
	18	-	-	-	-	-	-	-	-	-	-	-	-	-	-	-	-	-	-	-	-	-	-	
	19	-	-	-	-	-	-	-	-	-	-	-	-	-	-	-	-	-	-	-	-	-	-	
	20	-	-	-	-	-	-	-	-	-	-	-	-	-	-	-	-	-	-	-	-	-	-	
21	-	-	-	-	-	-	-	-	-	-	-	-	-	-	-	-	-	-	-	-	-	-		
22	-	-	-	-	-	-	-	-	-	-	-	-	-	-	-	-	-	-	-	-	-	-		
23	-	-	-	-	-	-	-	-	-	-	-	-	-	-	-	-	-	-	-	-	-	-		
0	-	-	-	-	-	-	-	-	-	-	-	-	-	-	-	-	-	-	-	-	-	-		
1	-	-	-	-	-	-	-	-	-	-	-	-	-	-	-	-	-	-	-	-	-	-		
2	-	-	-	-	-	-	-	-	-	-	-	-	-	-	-	-	-	-	-	-	-	-		
3	-	-	-	-	-	-	-	-	-	-	-	-	-	-	-	-	-	-	-	-	-	-		
4	-	-	-	-	-	-	-	-	-	-	-	-	-	-	-	-	-	-	-	-	-	-		
5	-	-	-	-	-	-	-	-	-	-	-	-	-	-	-	-	-	-	-	-	-	-		
6	-	-	-	-	-	-	-	-	-	-	-	-	-	-	-	-	-	-	-	-	-	-		
7	-	-	-	-	-	-	-	-	-	-	-	-	-	-	-	-	-	-	-	-	-	-		
8	-	-	-	-	-	-	-	-	-	-	-	-	-	-	-	-	-	-	-	-	-	-		
9	-	-	-	-	-	-	-	-	-	-	-	-	-	-	-	-	-	-	-	-	-	-		
日合計		-	-	-	-	-	-	-	-	-	-	-	-	-	-	-	-	-	-	-	-	-	-	
*総雨量		-	-	-	-	-	-	-	-	-	-	-	-	-	-	-	-	-	-	-	-	-	-	

*総雨量は一連降雨の合計

近畿地方整備局 淀川水系 対象洪水観測所時間雨量表

洪水		S28.9.24																					
日	時	大鳥居	笠取	高井	室生	三栖	神吉	桂	中川	北大河原	湯船	東別院	本梅	殿田	岩山	小田原	朝宮	南新田	大河原	大峯	高原	愛宕山	
24	9-10	-	-	-	-	-	-	-	-	-	-	-	-	-	-	-	-	-	-	1.5	2.0	-	-
	11	-	-	-	-	-	-	-	-	-	-	-	-	-	-	-	-	-	-	2.0	2.0	-	-
	12	-	-	-	-	-	-	-	-	-	-	-	-	-	-	-	-	-	-	1.4	7.0	-	-
	13	-	-	-	-	-	-	-	-	-	-	-	-	-	-	-	-	-	-	1.4	0.0	-	-
	14	-	-	-	-	-	-	-	-	-	-	-	-	-	-	-	-	-	-	2.8	0.0	-	-
	15	-	-	-	-	-	-	-	-	-	-	-	-	-	-	-	-	-	-	2.0	0.0	-	-
	16	-	-	-	-	-	-	-	-	-	-	-	-	-	-	-	-	-	-	1.6	1.0	-	-
	17	-	-	-	-	-	-	-	-	-	-	-	-	-	-	-	-	-	-	3.9	0.0	-	-
	18	-	-	-	-	-	-	-	-	-	-	-	-	-	-	-	-	-	-	2.9	0.5	-	-
	19	-	-	-	-	-	-	-	-	-	-	-	-	-	-	-	-	-	-	3.1	3.0	-	-
	20	-	-	-	-	-	-	-	-	-	-	-	-	-	-	-	-	-	-	0.8	6.0	-	-
	21	-	-	-	-	-	-	-	-	-	-	-	-	-	-	-	-	-	-	0.9	3.0	-	-
	22	-	-	-	-	-	-	-	-	-	-	-	-	-	-	-	-	-	-	1.4	1.0	-	-
	23	-	-	-	-	-	-	-	-	-	-	-	-	-	-	-	-	-	-	6.7	5.0	-	-
日	0	-	-	-	-	-	-	-	-	-	-	-	-	-	-	-	-	-	-	11.9	2.5	-	-
	1	-	-	-	-	-	-	-	-	-	-	-	-	-	-	-	-	-	-	2.9	6.0	-	-
	2	-	-	-	-	-	-	-	-	-	-	-	-	-	-	-	-	-	-	6.1	7.0	-	-
	3	-	-	-	-	-	-	-	-	-	-	-	-	-	-	-	-	-	-	9.6	3.0	-	-
	4	-	-	-	-	-	-	-	-	-	-	-	-	-	-	-	-	-	-	2.4	3.0	-	-
	5	-	-	-	-	-	-	-	-	-	-	-	-	-	-	-	-	-	-	3.7	6.0	-	-
	6	-	-	-	-	-	-	-	-	-	-	-	-	-	-	-	-	-	-	1.1	1.2	-	-
	7	-	-	-	-	-	-	-	-	-	-	-	-	-	-	-	-	-	-	2.0	1.0	-	-
	8	-	-	-	-	-	-	-	-	-	-	-	-	-	-	-	-	-	-	1.5	2.0	-	-
	9	-	-	-	-	-	-	-	-	-	-	-	-	-	-	-	-	-	-	1.5	5.0	-	-
日合計		-	-	-	-	-	-	-	-	-	-	-	-	-	-	-	-	-	-	75.1	67.2	-	-
25	9-10	-	-	-	-	-	-	-	-	-	-	-	-	-	-	-	-	-	-	0.6	2.0	-	-
	11	-	-	-	-	-	-	-	-	-	-	-	-	-	-	-	-	-	-	1.5	1.5	-	-
	12	-	-	-	-	-	-	-	-	-	-	-	-	-	-	-	-	-	-	4.5	6.5	-	-
	13	-	-	-	-	-	-	-	-	-	-	-	-	-	-	-	-	-	-	11.9	20.0	-	-
	14	-	-	-	-	-	-	-	-	-	-	-	-	-	-	-	-	-	-	10.4	20.0	-	-
	15	-	-	-	-	-	-	-	-	-	-	-	-	-	-	-	-	-	-	9.1	35.0	-	-
	16	-	-	-	-	-	-	-	-	-	-	-	-	-	-	-	-	-	-	10.8	53.0	-	-
	17	-	-	-	-	-	-	-	-	-	-	-	-	-	-	-	-	-	-	12.4	40.0	-	-
	18	-	-	-	-	-	-	-	-	-	-	-	-	-	-	-	-	-	-	44.9	13.0	-	-
	19	-	-	-	-	-	-	-	-	-	-	-	-	-	-	-	-	-	-	14.8	10.0	-	-
	20	-	-	-	-	-	-	-	-	-	-	-	-	-	-	-	-	-	-	2.7	0.0	-	-
	21	-	-	-	-	-	-	-	-	-	-	-	-	-	-	-	-	-	-	3.7	0.0	-	-
	22	-	-	-	-	-	-	-	-	-	-	-	-	-	-	-	-	-	-	2.4	0.0	-	-
	23	-	-	-	-	-	-	-	-	-	-	-	-	-	-	-	-	-	-	0.0	0.0	-	-
日	0	-	-	-	-	-	-	-	-	-	-	-	-	-	-	-	-	-	-	0.0	0.0	-	-
	1	-	-	-	-	-	-	-	-	-	-	-	-	-	-	-	-	-	-	0.0	0.0	-	-
	2	-	-	-	-	-	-	-	-	-	-	-	-	-	-	-	-	-	-	0.0	0.0	-	-
	3	-	-	-	-	-	-	-	-	-	-	-	-	-	-	-	-	-	-	0.0	0.0	-	-
	4	-	-	-	-	-	-	-	-	-	-	-	-	-	-	-	-	-	-	0.0	0.0	-	-
	5	-	-	-	-	-	-	-	-	-	-	-	-	-	-	-	-	-	-	0.0	0.0	-	-
	6	-	-	-	-	-	-	-	-	-	-	-	-	-	-	-	-	-	-	0.0	0.0	-	-
7	-	-	-	-	-	-	-	-	-	-	-	-	-	-	-	-	-	-	0.0	0.0	-	-	
8	-	-	-	-	-	-	-	-	-	-	-	-	-	-	-	-	-	-	0.0	0.0	-	-	
9	-	-	-	-	-	-	-	-	-	-	-	-	-	-	-	-	-	-	0.0	0.0	-	-	
日合計		-	-	-	-	-	-	-	-	-	-	-	-	-	-	-	-	-	-	129.7	201.0	-	-
*総雨量		-	-	-	-	-	-	-	-	-	-	-	-	-	-	-	-	-	-	204.8	268.2	-	-

*総雨量は一連降雨の合計

近畿地方整備局 淀川水系 対象洪水観測所時間雨量表

洪水		S28. 9. 24																			
日	時	魚谷峠	平野	水口	勅旨	小原	笠取山	天理	鷺家口	世木堰堤	荒神橋	東本梅									
24	9-10	-	-	-	-	-	-	-	-	-	-	-	-	-	-	-	-	-	-	-	
	11	-	-	-	-	-	-	-	-	-	-	-	-	-	-	-	-	-	-	-	
	12	-	-	-	-	-	-	-	-	-	-	-	-	-	-	-	-	-	-	-	
	13	-	-	-	-	-	-	-	-	-	-	-	-	-	-	-	-	-	-	-	
	14	-	-	-	-	-	-	-	-	-	-	-	-	-	-	-	-	-	-	-	
	15	-	-	-	-	-	-	-	-	-	-	-	-	-	-	-	-	-	-	-	
	16	-	-	-	-	-	-	-	-	-	-	-	-	-	-	-	-	-	-	-	
	17	-	-	-	-	-	-	-	-	-	-	-	-	-	-	-	-	-	-	-	
	18	-	-	-	-	-	-	-	-	-	-	-	-	-	-	-	-	-	-	-	
	19	-	-	-	-	-	-	-	-	-	-	-	-	-	-	-	-	-	-	-	
	20	-	-	-	-	-	-	-	-	-	-	-	-	-	-	-	-	-	-	-	
	21	-	-	-	-	-	-	-	-	-	-	-	-	-	-	-	-	-	-	-	
	22	-	-	-	-	-	-	-	-	-	-	-	-	-	-	-	-	-	-	-	
	23	-	-	-	-	-	-	-	-	-	-	-	-	-	-	-	-	-	-	-	
	0	-	-	-	-	-	-	-	-	-	-	-	-	-	-	-	-	-	-	-	
	1	-	-	-	-	-	-	-	-	-	-	-	-	-	-	-	-	-	-	-	
	2	-	-	-	-	-	-	-	-	-	-	-	-	-	-	-	-	-	-	-	
	3	-	-	-	-	-	-	-	-	-	-	-	-	-	-	-	-	-	-	-	
	4	-	-	-	-	-	-	-	-	-	-	-	-	-	-	-	-	-	-	-	
	5	-	-	-	-	-	-	-	-	-	-	-	-	-	-	-	-	-	-	-	
6	-	-	-	-	-	-	-	-	-	-	-	-	-	-	-	-	-	-	-		
7	-	-	-	-	-	-	-	-	-	-	-	-	-	-	-	-	-	-	-		
8	-	-	-	-	-	-	-	-	-	-	-	-	-	-	-	-	-	-	-		
9	-	-	-	-	-	-	-	-	-	-	-	-	-	-	-	-	-	-	-		
日合計		-	-	-	-	-	-	-	-	-	-	-	-	-	-	-	-	-	-	-	
25	9-10	-	-	-	-	-	-	-	-	-	-	-	-	-	-	-	-	-	-	-	
	11	-	-	-	-	-	-	-	-	-	-	-	-	-	-	-	-	-	-	-	
	12	-	-	-	-	-	-	-	-	-	-	-	-	-	-	-	-	-	-	-	
	13	-	-	-	-	-	-	-	-	-	-	-	-	-	-	-	-	-	-	-	
	14	-	-	-	-	-	-	-	-	-	-	-	-	-	-	-	-	-	-	-	
	15	-	-	-	-	-	-	-	-	-	-	-	-	-	-	-	-	-	-	-	
	16	-	-	-	-	-	-	-	-	-	-	-	-	-	-	-	-	-	-	-	
	17	-	-	-	-	-	-	-	-	-	-	-	-	-	-	-	-	-	-	-	
	18	-	-	-	-	-	-	-	-	-	-	-	-	-	-	-	-	-	-	-	
	19	-	-	-	-	-	-	-	-	-	-	-	-	-	-	-	-	-	-	-	
	20	-	-	-	-	-	-	-	-	-	-	-	-	-	-	-	-	-	-	-	
	21	-	-	-	-	-	-	-	-	-	-	-	-	-	-	-	-	-	-	-	
	22	-	-	-	-	-	-	-	-	-	-	-	-	-	-	-	-	-	-	-	
	23	-	-	-	-	-	-	-	-	-	-	-	-	-	-	-	-	-	-	-	
	0	-	-	-	-	-	-	-	-	-	-	-	-	-	-	-	-	-	-	-	
	1	-	-	-	-	-	-	-	-	-	-	-	-	-	-	-	-	-	-	-	
	2	-	-	-	-	-	-	-	-	-	-	-	-	-	-	-	-	-	-	-	
	3	-	-	-	-	-	-	-	-	-	-	-	-	-	-	-	-	-	-	-	
	4	-	-	-	-	-	-	-	-	-	-	-	-	-	-	-	-	-	-	-	
	5	-	-	-	-	-	-	-	-	-	-	-	-	-	-	-	-	-	-	-	
6	-	-	-	-	-	-	-	-	-	-	-	-	-	-	-	-	-	-	-		
7	-	-	-	-	-	-	-	-	-	-	-	-	-	-	-	-	-	-	-		
8	-	-	-	-	-	-	-	-	-	-	-	-	-	-	-	-	-	-	-		
9	-	-	-	-	-	-	-	-	-	-	-	-	-	-	-	-	-	-	-		
日合計		-	-	-	-	-	-	-	-	-	-	-	-	-	-	-	-	-	-	-	
*総雨量		-	-	-	-	-	-	-	-	-	-	-	-	-	-	-	-	-	-	-	

*総雨量は一連降雨の合計

近畿地方整備局 淀川水系 対象洪水観測所時間雨量表

洪水		S31.9.25																					
日	時	高屋川橋	上弓削	京北 (気)	黒田 (102)	上黒田	広河原 (16)	鎌倉 (13)	花背	榎	園部 (15)	園部 (気)	園部 (府)	殿田 (14)	新町 (05)	新庄 (04)	亀岡	亀岡 (07)	周山 (府)	周山 (03)	雲ヶ畑 (08)	上賀茂	
25	9-10	-	0.0	-	0.0	-	-	-	0.0	-	-	-	-	-	-	0.0	-	0.0	-	0.0	-	0.0	-
	11	-	0.0	-	0.0	-	-	-	0.0	-	-	-	-	-	-	0.0	-	0.0	-	0.0	-	0.0	-
	12	-	0.0	-	0.0	-	-	-	0.0	-	-	-	-	-	-	0.0	-	0.0	-	0.0	-	0.0	-
	13	-	0.0	-	0.0	-	-	-	0.0	-	-	-	-	-	-	0.0	-	0.0	-	0.0	-	0.0	-
	14	-	0.0	-	0.0	-	-	-	0.0	-	-	-	-	-	-	0.0	-	0.0	-	0.0	-	0.0	-
	15	-	0.0	-	0.0	-	-	-	0.0	-	-	-	-	-	-	0.0	-	0.0	-	0.0	-	0.0	-
	16	-	0.0	-	0.0	-	-	-	0.0	-	-	-	-	-	-	0.0	-	0.0	-	0.0	-	0.0	-
	17	-	0.0	-	0.0	-	-	-	0.0	-	-	-	-	-	-	0.0	-	0.0	-	0.0	-	0.0	-
	18	-	0.0	-	0.0	-	-	-	0.0	-	-	-	-	-	-	0.0	-	0.0	-	0.0	-	0.0	-
	19	-	0.0	-	0.0	-	-	-	0.0	-	-	-	-	-	-	0.0	-	0.0	-	0.0	-	0.0	-
	20	-	0.0	-	0.0	-	-	-	0.0	-	-	-	-	-	-	0.0	-	0.0	-	0.0	-	0.0	-
	21	-	0.0	-	0.0	-	-	-	0.0	-	-	-	-	-	-	0.0	-	0.0	-	0.0	-	0.0	-
	22	-	0.0	-	0.1	-	-	-	2.4	-	-	-	-	-	-	2.0	-	0.0	-	0.0	-	4.0	-
	23	-	0.0	-	0.3	-	-	-	3.0	-	-	-	-	-	-	2.0	-	0.0	-	0.5	-	4.0	-
	0	-	2.0	-	2.8	-	-	-	3.0	-	-	-	-	-	-	2.0	-	0.0	-	3.5	-	4.0	-
	1	-	2.0	-	2.0	-	-	-	3.0	-	-	-	-	-	-	2.0	-	0.0	-	2.0	-	4.0	-
	2	-	2.0	-	1.4	-	-	-	3.0	-	-	-	-	-	-	2.0	-	0.0	-	1.0	-	4.0	-
	3	-	4.0	-	2.2	-	-	-	4.0	-	-	-	-	-	-	2.0	-	0.0	-	3.5	-	4.0	-
	4	-	1.0	-	2.3	-	-	-	4.0	-	-	-	-	-	-	2.0	-	6.0	-	1.5	-	4.0	-
5	-	4.0	-	2.3	-	-	-	4.0	-	-	-	-	-	-	3.0	-	6.0	-	2.5	-	4.0	-	
6	-	11.0	-	5.0	-	-	-	4.0	-	-	-	-	-	-	3.0	-	6.1	-	4.0	-	4.0	-	
7	-	2.0	-	4.8	-	-	-	4.0	-	-	-	-	-	-	7.0	-	6.1	-	4.0	-	4.0	-	
8	-	4.0	-	2.0	-	-	-	4.0	-	-	-	-	-	-	7.0	-	6.1	-	3.5	-	4.0	-	
9	-	12.0	-	6.8	-	-	-	4.0	-	-	-	-	-	-	8.0	-	6.1	-	11.0	-	4.0	-	
日合計		-	44.0	-	32.0	-	-	42.4	-	-	-	-	-	-	42.0	-	36.4	-	37.0	-	48.0	-	
26	9-10	-	8.0	-	12.5	-	-	15.5	-	-	-	-	-	-	10.0	-	13.0	-	9.0	-	4.0	-	
	11	-	4.0	-	7.7	-	-	3.8	-	-	-	-	-	-	6.0	-	12.0	-	6.2	-	5.0	-	
	12	-	2.0	-	0.5	-	-	3.8	-	-	-	-	-	-	0.5	-	3.0	-	2.8	-	5.0	-	
	13	-	2.0	-	0.7	-	-	2.1	-	-	-	-	-	-	2.0	-	2.0	-	0.8	-	4.0	-	
	14	-	4.0	-	2.9	-	-	2.1	-	-	-	-	-	-	3.5	-	2.0	-	2.2	-	4.0	-	
	15	-	0.0	-	2.2	-	-	2.0	-	-	-	-	-	-	2.0	-	2.0	-	2.0	-	4.0	-	
	16	-	0.0	-	0.1	-	-	0.8	-	-	-	-	-	-	0.1	-	0.7	-	0.0	-	1.0	-	
	17	-	1.0	-	1.0	-	-	0.7	-	-	-	-	-	-	0.9	-	0.7	-	0.2	-	1.0	-	
	18	-	0.0	-	0.6	-	-	0.7	-	-	-	-	-	-	0.5	-	0.6	-	0.0	-	1.0	-	
	19	-	1.0	-	1.5	-	-	0.7	-	-	-	-	-	-	1.0	-	0.6	-	0.0	-	1.0	-	
	20	-	1.0	-	0.9	-	-	0.7	-	-	-	-	-	-	0.0	-	0.6	-	0.8	-	1.0	-	
	21	-	0.0	-	0.3	-	-	0.8	-	-	-	-	-	-	1.0	-	0.7	-	1.2	-	1.0	-	
	22	-	0.0	-	0.0	-	-	2.4	-	-	-	-	-	-	0.0	-	2.0	-	0.0	-	2.0	-	
	23	-	2.0	-	1.8	-	-	2.4	-	-	-	-	-	-	2.0	-	2.0	-	3.0	-	2.0	-	
	0	-	4.0	-	4.8	-	-	2.4	-	-	-	-	-	-	3.0	-	2.0	-	4.0	-	2.0	-	
	1	-	4.0	-	4.0	-	-	7.0	-	-	-	-	-	-	3.0	-	5.0	-	3.0	-	2.0	-	
	2	-	6.0	-	3.8	-	-	7.0	-	-	-	-	-	-	8.0	-	5.0	-	6.0	-	3.0	-	
	3	-	4.0	-	4.2	-	-	7.0	-	-	-	-	-	-	5.0	-	5.0	-	4.0	-	3.0	-	
	4	-	6.0	-	4.9	-	-	7.0	-	-	-	-	-	-	5.0	-	2.0	-	4.0	-	5.0	-	
5	-	10.0	-	9.7	-	-	6.0	-	-	-	-	-	-	11.0	-	2.0	-	10.0	-	5.0	-		
6	-	6.0	-	6.2	-	-	6.0	-	-	-	-	-	-	6.0	-	3.0	-	12.0	-	6.0	-		
7	-	5.0	-	5.5	-	-	6.0	-	-	-	-	-	-	6.0	-	6.0	-	2.0	-	6.0	-		
8	-	8.0	-	7.7	-	-	6.0	-	-	-	-	-	-	11.0	-	6.0	-	6.5	-	5.0	-		
9	-	6.0	-	9.2	-	-	6.0	-	-	-	-	-	-	7.0	-	6.0	-	10.0	-	5.0	-		
日合計		-	84.0	-	92.7	-	-	98.9	-	-	-	-	-	-	94.5	-	83.9	-	89.7	-	78.0	-	

近畿地方整備局 淀川水系 対象洪水観測所時間雨量表

洪水		S31.9.25																				
日	時	高屋川橋	上弓削	京北 (気)	黒田 (102)	上黒田	広河原 (16)	鎌倉 (13)	花背	榎	園部 (15)	園部 (気)	園部 (府)	殿田 (14)	新町 (05)	新庄 (04)	亀岡	亀岡 (07)	周山 (府)	周山 (03)	雲ヶ畑 (08)	上賀茂
27 日	9-10	-	5.0	-	5.2	-	-	-	4.0	-	-	-	-	-	-	5.0	-	3.0	-	5.5	4.0	-
	11	-	2.0	-	2.2	-	-	-	4.0	-	-	-	-	-	-	2.0	-	3.0	-	2.0	4.0	-
	12	-	1.0	-	0.4	-	-	-	3.0	-	-	-	-	-	-	1.0	-	2.0	-	1.0	3.0	-
	13	-	0.0	-	0.0	-	-	-	0.0	-	-	-	-	-	-	0.0	-	0.0	-	0.0	0.0	-
	14	-	0.0	-	0.0	-	-	-	0.0	-	-	-	-	-	-	0.0	-	0.0	-	0.0	0.0	-
	15	-	0.0	-	0.0	-	-	-	0.0	-	-	-	-	-	-	0.0	-	0.0	-	0.0	0.0	-
	16	-	0.0	-	0.1	-	-	-	0.0	-	-	-	-	-	-	0.0	-	0.0	-	0.0	0.0	-
	17	-	0.0	-	0.2	-	-	-	0.0	-	-	-	-	-	-	0.0	-	0.0	-	0.0	0.0	-
	18	-	0.0	-	0.1	-	-	-	0.0	-	-	-	-	-	-	0.0	-	0.0	-	0.0	0.0	-
	19	-	0.0	-	0.3	-	-	-	0.0	-	-	-	-	-	-	0.0	-	0.0	-	0.0	0.0	-
	20	-	0.0	-	1.1	-	-	-	0.0	-	-	-	-	-	-	0.0	-	0.0	-	0.0	0.0	-
	21	-	0.0	-	0.2	-	-	-	0.0	-	-	-	-	-	-	0.0	-	0.0	-	0.0	0.0	-
	22	-	0.0	-	0.0	-	-	-	0.0	-	-	-	-	-	-	0.0	-	0.0	-	0.0	0.0	-
	23	-	0.0	-	0.0	-	-	-	0.0	-	-	-	-	-	-	0.0	-	0.0	-	0.0	0.0	-
	0	-	0.0	-	0.0	-	-	-	0.0	-	-	-	-	-	-	0.0	-	0.0	-	0.0	0.0	-
	1	-	0.0	-	0.0	-	-	-	0.0	-	-	-	-	-	-	0.0	-	0.0	-	0.0	0.0	-
	2	-	0.0	-	0.0	-	-	-	0.0	-	-	-	-	-	-	0.0	-	0.0	-	0.0	0.0	-
	3	-	0.0	-	0.0	-	-	-	0.0	-	-	-	-	-	-	0.0	-	0.0	-	0.0	0.0	-
	4	-	0.0	-	0.0	-	-	-	0.0	-	-	-	-	-	-	0.0	-	0.0	-	0.0	0.0	-
	5	-	0.0	-	0.0	-	-	-	0.0	-	-	-	-	-	-	0.0	-	0.0	-	0.0	0.0	-
6	-	0.0	-	0.0	-	-	-	0.0	-	-	-	-	-	-	0.0	-	0.0	-	0.0	0.0	-	
7	-	0.0	-	0.0	-	-	-	0.0	-	-	-	-	-	-	0.0	-	0.0	-	0.0	0.0	-	
8	-	0.0	-	0.0	-	-	-	0.0	-	-	-	-	-	-	0.0	-	0.0	-	0.0	0.0	-	
9	-	0.0	-	0.0	-	-	-	0.0	-	-	-	-	-	-	0.0	-	0.0	-	0.0	0.0	-	
日合計		-	8.0	-	9.8	-	-	-	11.0	-	-	-	-	-	-	8.0	-	8.0	-	8.5	11.0	-
*総雨量		-	136.0	-	134.5	-	-	-	152.3	-	-	-	-	-	-	144.5	-	128.3	-	135.2	137.0	-

*総雨量は一連降雨の合計

近畿地方整備局 淀川水系 対象洪水観測所時間雨量表

洪水		S31.9.25																					
日	時	京都 (気)	京都	花背 (01)	花背峠 (気)	大原	比叡山 (09)	倉垣 (水)	歌垣 (75)	余野	箕面 (気)	西別院 (06)	山崎 (30)	長岡京 (気)	乙訓	八幡 (70)	八幡	巨椋池 (35)	松井 (69)	宇治	小栗栖	勸修寺	
25	9-10	0.0	-	-	-	-	0.0	-	0.0	0.0	-	-	-	-	-	-	-	-	-	-	0.0	-	-
	11	0.0	-	-	-	-	0.0	-	0.0	0.0	-	-	-	-	-	-	-	-	-	-	0.0	-	-
	12	0.0	-	-	-	-	0.0	-	0.0	0.0	-	-	-	-	-	-	-	-	-	-	0.0	-	-
	13	0.0	-	-	-	-	0.0	-	0.0	0.0	-	-	-	-	-	-	-	-	-	-	0.0	-	-
	14	0.0	-	-	-	-	0.0	-	0.0	0.0	-	-	-	-	-	-	-	-	-	-	0.0	-	-
	15	0.0	-	-	-	-	0.0	-	0.0	0.0	-	-	-	-	-	-	-	-	-	-	0.0	-	-
	16	0.0	-	-	-	-	0.0	-	0.0	0.0	-	-	-	-	-	-	-	-	-	-	0.0	-	-
	17	0.0	-	-	-	-	0.0	-	0.0	0.0	-	-	-	-	-	-	-	-	-	-	0.0	-	-
	18	0.0	-	-	-	-	0.0	-	0.0	0.0	-	-	-	-	-	-	-	-	-	-	0.0	-	-
	19	0.0	-	-	-	-	0.0	-	0.0	0.0	-	-	-	-	-	-	-	-	-	-	0.0	-	-
	20	0.1	-	-	-	-	0.0	-	0.0	0.0	-	-	-	-	-	-	-	-	-	-	0.0	-	-
	21	0.1	-	-	-	-	0.0	-	0.0	0.0	-	-	-	-	-	-	-	-	-	-	0.0	-	-
	22	0.1	-	-	-	-	0.2	-	0.0	0.0	-	-	-	-	-	-	-	-	-	-	0.6	-	-
	23	0.3	-	-	-	-	0.8	-	0.0	0.0	-	-	-	-	-	-	-	-	-	-	0.3	-	-
	0	1.3	-	-	-	-	1.1	-	0.0	0.0	-	-	-	-	-	-	-	-	-	-	1.4	-	-
	1	2.6	-	-	-	-	2.4	-	0.0	2.5	-	-	-	-	-	-	-	-	-	-	1.4	-	-
	2	5.5	-	-	-	-	4.7	-	0.0	3.6	-	-	-	-	-	-	-	-	-	-	5.4	-	-
	3	4.4	-	-	-	-	5.3	-	0.0	11.4	-	-	-	-	-	-	-	-	-	-	7.0	-	-
	4	10.9	-	-	-	-	9.6	-	0.0	6.3	-	-	-	-	-	-	-	-	-	-	25.7	-	-
	5	4.5	-	-	-	-	6.2	-	8.7	3.8	-	-	-	-	-	-	-	-	-	-	4.0	-	-
	6	6.1	-	-	-	-	8.1	-	10.0	2.8	-	-	-	-	-	-	-	-	-	-	5.3	-	-
	7	6.9	-	-	-	-	8.8	-	10.0	1.9	-	-	-	-	-	-	-	-	-	-	3.4	-	-
	8	6.9	-	-	-	-	7.4	-	10.0	6.8	-	-	-	-	-	-	-	-	-	-	6.1	-	-
9	8.1	-	-	-	-	6.4	-	10.0	7.4	-	-	-	-	-	-	-	-	-	-	6.5	-	-	
日合計		57.8	-	-	-	-	61.0	-	48.7	46.5	-	-	-	-	-	-	-	-	-	-	67.1	-	-
26	9-10	9.0	-	-	-	-	9.6	-	10.8	11.5	-	-	-	-	-	-	-	-	-	-	6.9	-	-
	11	9.1	-	-	-	-	8.1	-	4.9	9.1	-	-	-	-	-	-	-	-	-	-	4.9	-	-
	12	3.5	-	-	-	-	4.6	-	2.9	2.9	-	-	-	-	-	-	-	-	-	-	5.2	-	-
	13	1.0	-	-	-	-	1.0	-	0.2	0.2	-	-	-	-	-	-	-	-	-	-	3.8	-	-
	14	4.5	-	-	-	-	4.9	-	3.4	4.9	-	-	-	-	-	-	-	-	-	-	3.4	-	-
	15	2.1	-	-	-	-	2.2	-	1.4	1.4	-	-	-	-	-	-	-	-	-	-	2.9	-	-
	16	1.0	-	-	-	-	1.1	-	0.1	0.0	-	-	-	-	-	-	-	-	-	-	1.5	-	-
	17	2.0	-	-	-	-	2.1	-	0.9	1.8	-	-	-	-	-	-	-	-	-	-	4.4	-	-
	18	0.2	-	-	-	-	0.5	-	0.8	0.6	-	-	-	-	-	-	-	-	-	-	0.1	-	-
	19	1.9	-	-	-	-	1.9	-	1.1	0.7	-	-	-	-	-	-	-	-	-	-	1.4	-	-
	20	1.0	-	-	-	-	0.3	-	0.2	0.8	-	-	-	-	-	-	-	-	-	-	1.0	-	-
	21	0.0	-	-	-	-	0.2	-	0.8	0.7	-	-	-	-	-	-	-	-	-	-	0.7	-	-
	22	0.2	-	-	-	-	0.2	-	0.0	0.0	-	-	-	-	-	-	-	-	-	-	1.1	-	-
	23	2.6	-	-	-	-	2.0	-	1.1	0.8	-	-	-	-	-	-	-	-	-	-	2.3	-	-
	0	5.9	-	-	-	-	5.1	-	3.5	6.2	-	-	-	-	-	-	-	-	-	-	3.3	-	-
	1	1.9	-	-	-	-	2.5	-	2.6	4.0	-	-	-	-	-	-	-	-	-	-	0.8	-	-
	2	1.8	-	-	-	-	1.0	-	6.1	5.8	-	-	-	-	-	-	-	-	-	-	1.5	-	-
	3	3.4	-	-	-	-	2.9	-	4.6	4.5	-	-	-	-	-	-	-	-	-	-	3.2	-	-
	4	3.7	-	-	-	-	1.4	-	3.6	5.9	-	-	-	-	-	-	-	-	-	-	2.4	-	-
	5	10.8	-	-	-	-	5.7	-	11.1	12.4	-	-	-	-	-	-	-	-	-	-	9.6	-	-
	6	5.3	-	-	-	-	4.9	-	7.7	6.5	-	-	-	-	-	-	-	-	-	-	4.9	-	-
	7	3.4	-	-	-	-	4.5	-	9.8	8.3	-	-	-	-	-	-	-	-	-	-	9.7	-	-
	8	6.1	-	-	-	-	6.0	-	9.0	8.1	-	-	-	-	-	-	-	-	-	-	11.4	-	-
9	5.5	-	-	-	-	5.5	-	5.8	7.6	-	-	-	-	-	-	-	-	-	-	9.1	-	-	
日合計		85.9	-	-	-	-	78.2	-	92.4	104.7	-	-	-	-	-	-	-	-	-	-	95.5	-	-

近畿地方整備局 淀川水系 対象洪水観測所時間雨量表

洪水		S31.9.25																					
日	時	京都 (気)	京都	花背 (01)	花背峠 (気)	大原	比叡山 (09)	倉垣 (水)	歌垣 (75)	余野	箕面 (気)	西別院 (06)	山崎 (30)	長岡京 (気)	乙訓	八幡 (70)	八幡	巨椋池 (35)	松井 (69)	宇治	小栗栖	勸修寺	
27 日	9-10	6.3	-	-	-	-	3.4	-	3.6	5.1	-	-	-	-	-	-	-	-	-	-	-	-	7.5
	11	2.2	-	-	-	-	1.8	-	1.2	1.1	-	-	-	-	-	-	-	-	-	-	-	-	1.9
	12	0.5	-	-	-	-	0.8	-	0.0	0.4	-	-	-	-	-	-	-	-	-	-	-	-	0.6
	13	0.0	-	-	-	-	0.0	-	0.0	0.0	-	-	-	-	-	-	-	-	-	-	-	-	0.0
	14	0.0	-	-	-	-	0.0	-	0.0	0.0	-	-	-	-	-	-	-	-	-	-	-	-	0.0
	15	0.0	-	-	-	-	0.0	-	0.0	0.0	-	-	-	-	-	-	-	-	-	-	-	-	0.0
	16	0.0	-	-	-	-	0.0	-	0.0	0.0	-	-	-	-	-	-	-	-	-	-	-	-	0.0
	17	0.0	-	-	-	-	0.0	-	0.0	0.0	-	-	-	-	-	-	-	-	-	-	-	-	0.0
	18	0.0	-	-	-	-	0.0	-	0.0	0.0	-	-	-	-	-	-	-	-	-	-	-	-	0.0
	19	0.0	-	-	-	-	0.0	-	0.0	0.0	-	-	-	-	-	-	-	-	-	-	-	-	0.0
	20	0.0	-	-	-	-	0.0	-	0.0	0.0	-	-	-	-	-	-	-	-	-	-	-	-	0.0
	21	0.1	-	-	-	-	0.0	-	0.0	0.0	-	-	-	-	-	-	-	-	-	-	-	-	0.0
	22	0.0	-	-	-	-	0.0	-	0.0	0.0	-	-	-	-	-	-	-	-	-	-	-	-	0.0
	23	0.0	-	-	-	-	0.0	-	0.0	0.0	-	-	-	-	-	-	-	-	-	-	-	-	0.0
	0	0.0	-	-	-	-	0.0	-	0.0	0.0	-	-	-	-	-	-	-	-	-	-	-	-	0.0
	1	0.0	-	-	-	-	0.0	-	0.0	0.0	-	-	-	-	-	-	-	-	-	-	-	-	0.0
	2	0.0	-	-	-	-	0.0	-	0.0	0.0	-	-	-	-	-	-	-	-	-	-	-	-	0.0
	3	0.0	-	-	-	-	0.0	-	0.0	0.0	-	-	-	-	-	-	-	-	-	-	-	-	0.0
	4	0.0	-	-	-	-	0.0	-	0.0	0.0	-	-	-	-	-	-	-	-	-	-	-	-	0.0
	5	0.0	-	-	-	-	0.0	-	0.0	0.0	-	-	-	-	-	-	-	-	-	-	-	-	0.0
6	0.0	-	-	-	-	0.0	-	0.0	0.0	-	-	-	-	-	-	-	-	-	-	-	-	0.0	
7	0.0	-	-	-	-	0.0	-	0.0	0.0	-	-	-	-	-	-	-	-	-	-	-	-	0.0	
8	0.0	-	-	-	-	0.0	-	0.0	0.0	-	-	-	-	-	-	-	-	-	-	-	-	0.0	
9	0.0	-	-	-	-	0.0	-	0.0	0.0	-	-	-	-	-	-	-	-	-	-	-	-	0.0	
日合計		9.1	-	-	-	-	6.0	-	4.8	6.6	-	-	-	-	-	-	-	-	-	-	-	-	10.0
*総雨量		152.8	-	-	-	-	145.2	-	145.9	157.8	-	-	-	-	-	-	-	-	-	-	-	-	172.6

*総雨量は一連降雨の合計

近畿地方整備局 淀川水系 対象洪水観測所時間雨量表

洪水		S31.9.25																					
日	時	山科 (01)	天ヶ瀬 (30)	笠取	西笠取 (28)	荒木	大津 (気)	瀬田川 (27)	宮村 (28)	田代	信楽 (県)	雲井 (24)	信楽 (気)	横山 (60)	新田 (19)	玉滝 (55)	甲賀	柘植 (54)	土山 (気)	枚方 (31)	枚方 (気)	生駒山 (気)	
25	9-10	-	0.0	0.0	-	-	-	0.0	-	-	-	0.0	-	-	-	0.0	-	0.0	-	0.0	-	-	-
	11	-	0.0	0.0	-	-	-	0.0	-	-	-	0.0	-	-	-	0.0	-	0.0	-	0.0	-	-	-
	12	-	0.0	0.0	-	-	-	0.0	-	-	-	0.0	-	-	-	0.0	-	0.0	-	0.0	-	-	-
	13	-	0.0	0.0	-	-	-	0.0	-	-	-	0.0	-	-	-	0.0	-	0.0	-	0.0	-	-	-
	14	-	0.0	0.0	-	-	-	0.0	-	-	-	0.0	-	-	-	0.0	-	0.0	-	0.0	-	-	-
	15	-	0.0	0.0	-	-	-	0.0	-	-	-	0.0	-	-	-	0.0	-	0.0	-	0.0	-	-	-
	16	-	0.0	0.0	-	-	-	0.0	-	-	-	0.0	-	-	-	0.0	-	0.0	-	0.0	-	-	-
	17	-	0.0	0.0	-	-	-	0.0	-	-	-	0.0	-	-	-	0.0	-	0.0	-	0.0	-	-	-
	18	-	0.0	0.0	-	-	-	0.0	-	-	-	0.0	-	-	-	0.0	-	0.0	-	0.0	-	-	-
	19	-	0.0	0.0	-	-	-	0.0	-	-	-	0.0	-	-	-	0.0	-	0.0	-	0.0	-	-	-
	20	-	0.0	0.2	-	-	-	0.0	-	-	-	0.0	-	-	-	0.0	-	0.0	-	0.0	-	0.0	-
	21	-	0.0	0.0	-	-	-	0.0	-	-	-	0.0	-	-	-	0.0	-	0.0	-	0.0	-	0.0	-
	22	-	0.2	0.9	-	-	-	0.0	-	-	-	0.0	-	-	-	0.5	-	0.0	-	0.0	-	0.6	-
	23	-	0.7	0.3	-	-	-	1.0	-	-	-	0.0	-	-	-	2.8	-	0.0	-	0.0	-	0.9	-
0	-	0.7	1.5	-	-	-	0.7	-	-	-	0.0	-	-	-	0.9	-	0.0	-	0.0	-	0.8	-	
1	-	1.2	1.4	-	-	-	1.2	-	-	-	0.0	-	-	-	0.3	-	0.0	-	0.0	-	3.9	-	
2	-	3.8	5.7	-	-	-	4.7	-	-	-	0.0	-	-	-	1.7	-	0.0	-	0.0	-	5.6	-	
3	-	5.3	7.5	-	-	-	6.9	-	-	-	6.0	-	-	-	5.2	-	0.0	-	0.0	-	8.2	-	
4	-	12.4	24.8	-	-	-	13.0	-	-	-	6.0	-	-	-	6.5	-	0.0	-	0.0	-	16.6	-	
5	-	6.8	4.9	-	-	-	10.8	-	-	-	6.0	-	-	-	4.5	-	0.0	-	0.0	-	3.7	-	
6	-	3.9	5.8	-	-	-	5.0	-	-	-	6.0	-	-	-	3.0	-	0.0	-	0.0	-	4.2	-	
7	-	3.8	4.2	-	-	-	5.7	-	-	-	6.0	-	-	-	3.0	-	0.0	-	0.0	-	4.5	-	
8	-	5.0	6.9	-	-	-	6.5	-	-	-	7.0	-	-	-	4.2	-	0.0	-	0.0	-	7.0	-	
9	-	5.2	5.3	-	-	-	6.7	-	-	-	7.0	-	-	-	3.0	-	0.0	-	0.0	-	5.4	-	
日合計		-	49.0	69.4	-	-	-	62.2	-	-	-	44.0	-	-	-	35.6	-	0.0	-	-	61.4	-	-
26	9-10	-	4.9	8.0	-	-	-	6.5	-	-	2.8	-	-	-	-	6.2	-	0.0	-	0.0	-	6.0	-
	11	-	4.3	5.8	-	-	-	5.6	-	-	3.0	-	-	-	-	2.1	-	0.0	-	0.0	-	6.6	-
	12	-	4.7	7.3	-	-	-	6.1	-	-	3.0	-	-	-	-	2.4	-	0.0	-	0.0	-	3.4	-
	13	-	4.0	4.9	-	-	-	5.4	-	-	7.2	-	-	-	-	4.3	-	0.0	-	0.0	-	5.0	-
	14	-	3.7	3.8	-	-	-	5.3	-	-	5.2	-	-	-	-	4.8	-	0.0	-	0.0	-	4.2	-
	15	-	2.1	3.0	-	-	-	2.6	-	-	1.2	-	-	-	-	3.0	-	0.0	-	0.0	-	1.6	-
	16	-	2.0	2.3	-	-	-	2.9	-	-	0.6	-	-	-	-	0.4	-	0.0	-	0.0	-	1.8	-
	17	-	1.6	3.5	-	-	-	1.1	-	-	0.1	-	-	-	-	0.0	-	10.0	-	10.0	-	2.4	-
	18	-	0.1	0.0	-	-	-	0.1	-	-	0.4	-	-	-	-	0.2	-	10.0	-	10.0	-	0.2	-
	19	-	0.3	0.4	-	-	-	0.1	-	-	1.9	-	-	-	-	0.4	-	10.0	-	10.0	-	4.7	-
	20	-	0.9	2.2	-	-	-	1.0	-	-	0.5	-	-	-	-	2.2	-	10.0	-	10.0	-	0.6	-
	21	-	0.7	0.6	-	-	-	0.8	-	-	0.9	-	-	-	-	2.5	-	10.0	-	10.0	-	0.1	-
	22	-	1.0	1.3	-	-	-	1.5	-	-	2.6	-	-	-	-	2.5	-	1.0	-	1.0	-	0.4	-
	23	-	2.0	3.1	-	-	-	2.3	-	-	1.0	-	-	-	-	0.4	-	1.0	-	1.0	-	3.0	-
0	-	1.9	3.3	-	-	-	2.2	-	-	0.6	-	-	-	-	0.4	-	1.0	-	1.0	-	4.7	-	
1	-	0.2	0.6	-	-	-	0.2	-	-	0.1	-	-	-	-	0.0	-	0.3	-	0.3	-	1.7	-	
2	-	0.2	1.1	-	-	-	0.3	-	-	0.1	-	-	-	-	0.2	-	0.3	-	0.3	-	2.1	-	
3	-	0.8	2.9	-	-	-	1.1	-	-	0.0	-	-	-	-	0.3	-	0.4	-	0.4	-	3.3	-	
4	-	1.3	2.8	-	-	-	1.7	-	-	1.2	-	-	-	-	0.8	-	11.0	-	11.0	-	1.0	-	
5	-	6.8	11.3	-	-	-	9.2	-	-	5.2	-	-	-	-	4.3	-	11.0	-	11.0	-	5.1	-	
6	-	4.7	7.3	-	-	-	6.3	-	-	7.4	-	-	-	-	6.9	-	12.0	-	12.0	-	2.1	-	
7	-	8.6	16.9	-	-	-	11.7	-	-	15.4	-	-	-	-	15.5	-	38.0	-	38.0	-	5.4	-	
8	-	13.6	12.8	-	-	-	18.4	-	-	25.6	-	-	-	-	21.0	-	37.0	-	37.0	-	3.2	-	
9	-	11.3	15.3	-	-	-	15.3	-	-	25.0	-	-	-	-	19.5	-	37.0	-	37.0	-	5.4	-	
日合計		-	81.7	120.5	-	-	-	107.7	-	-	-	111.0	-	-	-	100.3	-	200.0	-	-	74.0	-	-

近畿地方整備局 淀川水系 対象洪水観測所時間雨量表

洪水		S31.9.25																				
日	時	山科 (01)	天ヶ瀬 (30)	笠取	西笠取 (28)	荒木	大津 (気)	瀬田川 (27)	宮村 (28)	田代	信楽 (県)	雲井 (24)	信楽 (気)	横山 (60)	新田 (19)	玉滝 (55)	甲賀	柘植 (54)	土山 (気)	枚方 (31)	枚方 (気)	生駒山 (気)
27 日	9-10	-	8.9	14.1	-	-	-	12.2	-	-	-	13.2	-	-	-	12.5	-	6.0	-	0.0	-	-
	11	-	1.8	2.5	-	-	-	2.4	-	-	-	2.8	-	-	-	4.5	-	6.0	-	0.0	-	-
	12	-	0.7	1.0	-	-	-	0.9	-	-	-	1.4	-	-	-	1.0	-	6.0	-	0.0	-	-
	13	-	0.0	0.2	-	-	-	0.0	-	-	-	0.0	-	-	-	0.0	-	0.0	-	6.0	-	-
	14	-	0.0	0.0	-	-	-	0.0	-	-	-	0.0	-	-	-	0.0	-	0.0	-	0.0	-	-
	15	-	0.0	0.0	-	-	-	0.0	-	-	-	0.0	-	-	-	0.0	-	0.0	-	0.0	-	-
	16	-	0.0	0.0	-	-	-	0.0	-	-	-	0.0	-	-	-	0.0	-	0.0	-	0.0	-	-
	17	-	0.0	0.0	-	-	-	0.0	-	-	-	0.0	-	-	-	0.0	-	0.0	-	0.0	-	-
	18	-	0.0	0.0	-	-	-	0.0	-	-	-	0.0	-	-	-	0.0	-	0.0	-	0.0	-	-
	19	-	0.0	0.0	-	-	-	0.0	-	-	-	0.0	-	-	-	0.0	-	0.0	-	0.0	-	-
	20	-	0.0	0.0	-	-	-	0.0	-	-	-	0.0	-	-	-	0.0	-	0.0	-	0.0	-	-
	21	-	0.0	0.0	-	-	-	0.0	-	-	-	0.0	-	-	-	0.0	-	0.0	-	0.0	-	-
	22	-	0.0	0.0	-	-	-	0.0	-	-	-	0.0	-	-	-	0.0	-	0.0	-	0.0	-	-
	23	-	0.0	0.0	-	-	-	0.0	-	-	-	0.0	-	-	-	0.0	-	0.0	-	0.0	-	-
	0	-	0.0	0.0	-	-	-	0.0	-	-	-	0.0	-	-	-	0.0	-	0.0	-	0.0	-	-
	1	-	0.0	0.0	-	-	-	0.0	-	-	-	0.0	-	-	-	0.0	-	0.0	-	0.0	-	-
	2	-	0.0	0.0	-	-	-	0.0	-	-	-	0.0	-	-	-	0.0	-	0.0	-	0.0	-	-
	3	-	0.0	0.0	-	-	-	0.0	-	-	-	0.0	-	-	-	0.0	-	0.0	-	0.0	-	-
	4	-	0.0	0.0	-	-	-	0.0	-	-	-	0.0	-	-	-	0.0	-	0.0	-	0.0	-	-
	5	-	0.0	0.0	-	-	-	0.0	-	-	-	0.0	-	-	-	0.0	-	0.0	-	0.0	-	-
6	-	0.0	0.0	-	-	-	0.0	-	-	-	0.0	-	-	-	0.0	-	0.0	-	0.0	-	-	
7	-	0.0	0.0	-	-	-	0.0	-	-	-	0.0	-	-	-	0.0	-	0.0	-	0.0	-	-	
8	-	0.0	0.0	-	-	-	0.0	-	-	-	0.0	-	-	-	0.0	-	0.0	-	0.0	-	-	
9	-	0.0	0.0	-	-	-	0.0	-	-	-	0.0	-	-	-	0.0	-	0.0	-	0.0	-	-	
日合計		-	11.4	17.8	-	-	-	15.5	-	-	-	17.4	-	-	-	18.0	-	18.0	-	6.0	-	-
*総雨量		-	142.1	207.7	-	-	-	185.4	-	-	-	172.4	-	-	-	153.9	-	218.0	-	141.4	-	-

*総雨量は一連降雨の合計

近畿地方整備局 淀川水系 対象洪水観測所時間雨量表

洪水		S31.9.25																					
日	時	田辺	田辺 (68)	田辺 (気)	菱田	井手	木津	奈良 (気)	加茂 (67)	鷺峰山 (気)	鷺峰山	布目ダム (水)	峰寺 (水)	高山ダム (水)	多羅尾 (37)	尾山 (65)	島ヶ原 (56)	五瀬 (34)	島ヶ原	上野 (53)	上野 (気)	荒木 (71)	
25	9-10	-	0.0	-	-	-	-	0.0	0.0	-	-	-	-	-	-	-	-	-	-	-	0.0	-	-
	11	-	0.0	-	-	-	-	0.0	0.0	-	-	-	-	-	-	-	-	-	-	-	0.0	-	-
	12	-	0.0	-	-	-	-	0.0	0.0	-	-	-	-	-	-	-	-	-	-	-	0.0	-	-
	13	-	0.0	-	-	-	-	0.0	0.0	-	-	-	-	-	-	-	-	-	-	-	0.0	-	-
	14	-	0.0	-	-	-	-	0.0	0.0	-	-	-	-	-	-	-	-	-	-	-	0.0	-	-
	15	-	0.0	-	-	-	-	0.0	0.0	-	-	-	-	-	-	-	-	-	-	-	0.0	-	-
	16	-	0.0	-	-	-	-	0.0	0.0	-	-	-	-	-	-	-	-	-	-	-	0.0	-	-
	17	-	0.0	-	-	-	-	0.0	0.0	-	-	-	-	-	-	-	-	-	-	-	0.0	-	-
	18	-	0.0	-	-	-	-	0.0	0.0	-	-	-	-	-	-	-	-	-	-	-	0.0	-	-
	19	-	0.0	-	-	-	-	0.0	0.0	-	-	-	-	-	-	-	-	-	-	-	0.0	-	-
	20	-	0.0	-	-	-	-	0.0	0.0	-	-	-	-	-	-	-	-	-	-	-	0.0	-	-
	21	-	0.0	-	-	-	-	0.0	0.0	-	-	-	-	-	-	-	-	-	-	-	0.0	-	-
	22	-	-	0.6	-	-	-	-	0.0	1.2	-	-	-	-	-	-	-	-	-	-	0.3	-	-
	23	-	-	0.7	-	-	-	-	0.0	1.3	-	-	-	-	-	-	-	-	-	-	2.4	-	-
0	-	-	1.0	-	-	-	-	0.0	1.3	-	-	-	-	-	-	-	-	-	-	0.8	-	-	
1	-	-	1.7	-	-	-	-	0.0	1.3	-	-	-	-	-	-	-	-	-	-	0.2	-	-	
2	-	-	5.3	-	-	-	-	0.0	4.5	-	-	-	-	-	-	-	-	-	-	0.8	-	-	
3	-	-	6.6	-	-	-	-	0.0	5.4	-	-	-	-	-	-	-	-	-	-	3.5	-	-	
4	-	-	21.4	-	-	-	-	7.5	11.8	-	-	-	-	-	-	-	-	-	-	4.3	-	-	
5	-	-	3.7	-	-	-	-	8.0	3.0	-	-	-	-	-	-	-	-	-	-	5.4	-	-	
6	-	-	5.3	-	-	-	-	8.0	2.5	-	-	-	-	-	-	-	-	-	-	2.9	-	-	
7	-	-	2.5	-	-	-	-	8.0	2.5	-	-	-	-	-	-	-	-	-	-	6.6	-	-	
8	-	-	7.7	-	-	-	-	8.0	4.0	-	-	-	-	-	-	-	-	-	-	1.0	-	-	
9	-	-	7.4	-	-	-	-	8.0	8.2	-	-	-	-	-	-	-	-	-	-	7.9	-	-	
日合計		-	63.9	-	-	-	-	47.5	47.0	-	-	-	-	-	-	-	-	-	-	-	36.1	-	-
26	9-10	-	5.8	-	-	-	-	2.2	5.0	-	-	-	-	-	-	-	-	-	-	4.1	-	-	
	11	-	5.4	-	-	-	-	1.6	2.4	-	-	-	-	-	-	-	-	-	-	1.2	-	-	
	12	-	5.5	-	-	-	-	3.4	4.6	-	-	-	-	-	-	-	-	-	-	2.3	-	-	
	13	-	4.3	-	-	-	-	4.3	5.1	-	-	-	-	-	-	-	-	-	-	4.0	-	-	
	14	-	4.1	-	-	-	-	6.1	5.7	-	-	-	-	-	-	-	-	-	-	5.2	-	-	
	15	-	2.5	-	-	-	-	2.4	2.1	-	-	-	-	-	-	-	-	-	-	3.4	-	-	
	16	-	2.0	-	-	-	-	5.0	4.1	-	-	-	-	-	-	-	-	-	-	0.6	-	-	
	17	-	4.9	-	-	-	-	0.6	1.0	-	-	-	-	-	-	-	-	-	-	0.2	-	-	
	18	-	0.1	-	-	-	-	0.0	0.0	-	-	-	-	-	-	-	-	-	-	0.1	-	-	
	19	-	2.2	-	-	-	-	0.8	0.2	-	-	-	-	-	-	-	-	-	-	3.0	-	-	
	20	-	0.9	-	-	-	-	7.0	3.3	-	-	-	-	-	-	-	-	-	-	2.0	-	-	
	21	-	0.7	-	-	-	-	1.8	1.2	-	-	-	-	-	-	-	-	-	-	3.4	-	-	
	22	-	0.8	-	-	-	-	2.8	2.5	-	-	-	-	-	-	-	-	-	-	2.2	-	-	
	23	-	2.5	-	-	-	-	2.0	2.8	-	-	-	-	-	-	-	-	-	-	0.6	-	-	
0	-	3.8	-	-	-	-	2.2	2.0	-	-	-	-	-	-	-	-	-	-	0.8	-	-		
1	-	1.2	-	-	-	-	0.0	0.0	-	-	-	-	-	-	-	-	-	-	0.2	-	-		
2	-	2.8	-	-	-	-	0.3	0.8	-	-	-	-	-	-	-	-	-	-	0.5	-	-		
3	-	4.8	-	-	-	-	3.4	2.7	-	-	-	-	-	-	-	-	-	-	0.9	-	-		
4	-	4.0	-	-	-	-	5.8	1.8	-	-	-	-	-	-	-	-	-	-	4.0	-	-		
5	-	8.7	-	-	-	-	5.4	7.6	-	-	-	-	-	-	-	-	-	-	9.5	-	-		
6	-	5.5	-	-	-	-	6.2	4.5	-	-	-	-	-	-	-	-	-	-	9.4	-	-		
7	-	8.0	-	-	-	-	19.6	10.8	-	-	-	-	-	-	-	-	-	-	19.3	-	-		
8	-	8.2	-	-	-	-	14.6	8.2	-	-	-	-	-	-	-	-	-	-	19.8	-	-		
9	-	10.7	-	-	-	-	19.6	13.0	-	-	-	-	-	-	-	-	-	-	18.7	-	-		
日合計		-	99.4	-	-	-	-	117.1	91.4	-	-	-	-	-	-	-	-	-	-	-	115.4	-	-

近畿地方整備局 淀川水系 対象洪水観測所時間雨量表

洪水		S31.9.25																					
日	時	田辺	田辺 (68)	田辺 (気)	菱田	井手	木津	奈良 (気)	加茂 (67)	鷺峰山 (気)	鷺峰山	布目ダム (水)	峰寺 (水)	高山ダム (水)	多羅尾 (37)	尾山 (65)	島ヶ原 (56)	五瀬 (34)	島ヶ原	上野 (53)	上野 (気)	荒木 (71)	
27 日	9-10	-	8.6	-	-	-	-	8.0	9.0	-	-	-	-	-	-	-	-	-	-	-	-	10.9	-
	11	-	3.6	-	-	-	-	2.2	2.0	-	-	-	-	-	-	-	-	-	-	-	-	2.0	-
	12	-	0.3	-	-	-	-	0.3	0.8	-	-	-	-	-	-	-	-	-	-	-	-	1.0	-
	13	-	0.0	-	-	-	-	0.0	0.0	-	-	-	-	-	-	-	-	-	-	-	-	0.0	-
	14	-	0.0	-	-	-	-	0.0	0.0	-	-	-	-	-	-	-	-	-	-	-	-	0.0	-
	15	-	0.0	-	-	-	-	0.0	0.0	-	-	-	-	-	-	-	-	-	-	-	-	0.0	-
	16	-	0.0	-	-	-	-	0.0	0.0	-	-	-	-	-	-	-	-	-	-	-	-	0.0	-
	17	-	0.0	-	-	-	-	0.0	0.0	-	-	-	-	-	-	-	-	-	-	-	-	0.0	-
	18	-	0.0	-	-	-	-	0.0	0.0	-	-	-	-	-	-	-	-	-	-	-	-	0.0	-
	19	-	0.0	-	-	-	-	0.0	0.0	-	-	-	-	-	-	-	-	-	-	-	-	0.0	-
	20	-	0.0	-	-	-	-	0.0	0.0	-	-	-	-	-	-	-	-	-	-	-	-	0.0	-
	21	-	0.0	-	-	-	-	0.0	0.0	-	-	-	-	-	-	-	-	-	-	-	-	0.0	-
	22	-	0.0	-	-	-	-	0.0	0.0	-	-	-	-	-	-	-	-	-	-	-	-	0.0	-
	23	-	0.0	-	-	-	-	0.0	0.0	-	-	-	-	-	-	-	-	-	-	-	-	0.0	-
	0	-	0.0	-	-	-	-	0.0	0.0	-	-	-	-	-	-	-	-	-	-	-	-	0.0	-
	1	-	0.0	-	-	-	-	0.0	0.0	-	-	-	-	-	-	-	-	-	-	-	-	0.0	-
	2	-	0.0	-	-	-	-	0.0	0.0	-	-	-	-	-	-	-	-	-	-	-	-	0.0	-
	3	-	0.0	-	-	-	-	0.0	0.0	-	-	-	-	-	-	-	-	-	-	-	-	0.0	-
	4	-	0.0	-	-	-	-	0.0	0.0	-	-	-	-	-	-	-	-	-	-	-	-	0.0	-
	5	-	0.0	-	-	-	-	0.0	0.0	-	-	-	-	-	-	-	-	-	-	-	-	0.0	-
6	-	0.0	-	-	-	-	0.0	0.0	-	-	-	-	-	-	-	-	-	-	-	-	0.0	-	
7	-	0.0	-	-	-	-	0.0	0.0	-	-	-	-	-	-	-	-	-	-	-	-	0.0	-	
8	-	0.0	-	-	-	-	0.0	0.0	-	-	-	-	-	-	-	-	-	-	-	-	0.0	-	
9	-	0.0	-	-	-	-	0.0	0.0	-	-	-	-	-	-	-	-	-	-	-	-	0.0	-	
日合計		-	12.5	-	-	-	-	10.5	11.8	-	-	-	-	-	-	-	-	-	-	-	-	13.9	-
*総雨量		-	175.8	-	-	-	-	175.1	150.2	-	-	-	-	-	-	-	-	-	-	-	-	165.4	-

*総雨量は一連降雨の合計

近畿地方整備局 淀川水系 対象洪水観測所時間雨量表

洪水		S31.9.25																					
日	時	依那古 (65)	阿保 (51)	坂下 (63)	阿波 (52)	井之市 (水)	針 (気)	針ヶ別所 (水)	針ヶ別所 (66)	榎原 (61)	室生ダム (水)	笠間 (水)	室生 (水)	家野 (水)	名張 (気)	曾爾 (68)	曾爾 (水)	青蓮池ダム (水)	名張 (64)	国津 (水)	国見山 (気)	伊賀見 (水)	
25	9-10	-	0.0	-	0.0	-	-	-	0.0	0.0	-	-	0.0	-	-	0.0	-	-	0.0	-	-	-	-
	11	-	0.0	-	0.0	-	-	-	0.0	0.0	-	-	0.0	-	-	0.0	-	-	0.0	-	-	-	-
	12	-	0.0	-	0.0	-	-	-	0.0	0.0	-	-	0.0	-	-	0.0	-	-	0.0	-	-	-	-
	13	-	0.0	-	0.0	-	-	-	0.0	0.0	-	-	0.0	-	-	0.0	-	-	0.0	-	-	-	-
	14	-	0.0	-	0.0	-	-	-	0.0	0.0	-	-	0.0	-	-	0.0	-	-	0.0	-	-	-	-
	15	-	0.0	-	0.0	-	-	-	0.0	0.0	-	-	0.0	-	-	0.0	-	-	0.0	-	-	-	-
	16	-	0.0	-	0.0	-	-	-	0.0	0.0	-	-	0.0	-	-	0.0	-	-	0.0	-	-	-	-
	17	-	0.0	-	0.0	-	-	-	0.0	0.0	-	-	0.0	-	-	2.0	-	-	0.0	-	-	-	-
	18	-	0.0	-	0.0	-	-	-	0.0	0.0	-	-	0.0	-	-	2.0	-	-	0.0	-	-	-	-
	19	-	0.0	-	0.0	-	-	-	0.0	0.0	-	-	0.0	-	-	2.0	-	-	0.0	-	-	-	-
	20	-	0.0	-	0.0	-	-	-	0.0	0.0	-	-	0.0	-	-	2.0	-	-	0.0	-	-	-	-
	21	-	0.1	-	0.0	-	-	-	4.0	0.0	-	-	0.0	-	-	2.0	-	-	0.0	-	-	-	-
	22	-	0.1	-	0.0	-	-	-	4.0	0.8	-	-	2.0	-	-	2.0	-	-	0.3	-	-	-	-
	23	-	2.4	-	0.0	-	-	-	4.0	2.0	-	-	2.0	-	-	2.0	-	-	3.0	-	-	-	-
	0	-	1.4	-	0.0	-	-	-	4.0	0.4	-	-	2.0	-	-	2.0	-	-	0.5	-	-	-	-
	1	-	0.1	-	0.0	-	-	-	4.0	0.1	-	-	2.0	-	-	2.0	-	-	0.1	-	-	-	-
	2	-	0.1	-	0.0	-	-	-	4.0	0.1	-	-	2.0	-	-	2.0	-	-	0.3	-	-	-	-
	3	-	2.5	-	0.0	-	-	-	4.0	2.1	-	-	2.0	-	-	2.0	-	-	2.3	-	-	-	-
	4	-	1.5	-	0.0	-	-	-	4.0	0.7	-	-	3.0	-	-	2.0	-	-	1.5	-	-	-	-
5	-	4.3	-	0.0	-	-	-	4.0	13.0	-	-	3.0	-	-	2.0	-	-	6.6	-	-	-	-	
6	-	2.5	-	0.0	-	-	-	4.0	4.8	-	-	3.0	-	-	2.0	-	-	3.0	-	-	-	-	
7	-	6.5	-	0.0	-	-	-	3.0	14.8	-	-	9.0	-	-	2.0	-	-	6.4	-	-	-	-	
8	-	1.7	-	0.0	-	-	-	3.0	2.9	-	-	4.5	-	-	3.0	-	-	2.5	-	-	-	-	
9	-	3.3	-	0.0	-	-	-	3.0	8.0	-	-	4.9	-	-	3.0	-	-	5.1	-	-	-	-	
日合計		-	26.5	-	0.0	-	-	49.0	49.7	-	-	39.4	-	-	36.0	-	-	31.6	-	-	-	-	
26	9-10	-	6.3	-	0.0	-	-	-	1.0	6.4	-	-	6.6	-	-	7.6	-	-	7.1	-	-	-	-
	11	-	2.3	-	0.0	-	-	-	1.5	1.8	-	-	2.2	-	-	1.4	-	-	1.1	-	-	-	-
	12	-	0.5	-	0.0	-	-	-	2.5	2.2	-	-	1.8	-	-	2.4	-	-	0.5	-	-	-	-
	13	-	3.4	-	0.0	-	-	-	2.0	4.6	-	-	2.0	-	-	3.6	-	-	3.3	-	-	-	-
	14	-	3.2	-	0.0	-	-	-	4.0	2.4	-	-	2.4	-	-	1.6	-	-	2.4	-	-	-	-
	15	-	2.4	-	0.0	-	-	-	2.0	4.1	-	-	1.6	-	-	2.8	-	-	2.7	-	-	-	-
	16	-	3.2	-	0.0	-	-	-	1.0	1.1	-	-	2.0	-	-	2.6	-	-	1.0	-	-	-	-
	17	-	0.3	-	12.0	-	-	-	0.5	1.0	-	-	0.2	-	-	0.0	-	-	0.2	-	-	-	-
	18	-	0.0	-	12.0	-	-	-	2.5	2.0	-	-	0.8	-	-	0.4	-	-	0.1	-	-	-	-
	19	-	2.4	-	12.0	-	-	-	3.0	1.4	-	-	4.2	-	-	10.8	-	-	3.5	-	-	-	-
	20	-	4.0	-	12.0	-	-	-	1.5	3.4	-	-	6.2	-	-	4.0	-	-	3.5	-	-	-	-
	21	-	5.0	-	12.0	-	-	-	3.5	5.7	-	-	8.6	-	-	5.9	-	-	4.8	-	-	-	-
	22	-	1.7	-	2.0	-	-	-	2.5	4.5	-	-	2.6	-	-	3.3	-	-	2.2	-	-	-	-
	23	-	0.8	-	1.0	-	-	-	1.4	3.8	-	-	1.8	-	-	2.6	-	-	1.7	-	-	-	-
	0	-	1.0	-	1.0	-	-	-	2.1	4.2	-	-	2.6	-	-	2.5	-	-	1.0	-	-	-	-
	1	-	0.8	-	1.0	-	-	-	0.2	0.5	-	-	0.4	-	-	1.6	-	-	0.5	-	-	-	-
	2	-	1.7	-	1.0	-	-	-	1.0	1.4	-	-	1.0	-	-	2.7	-	-	1.2	-	-	-	-
	3	-	2.5	-	1.0	-	-	-	3.8	2.2	-	-	5.6	-	-	8.1	-	-	4.4	-	-	-	-
	4	-	10.0	-	9.0	-	-	-	6.0	4.0	-	-	7.4	-	-	6.3	-	-	9.8	-	-	-	-
5	-	17.0	-	10.0	-	-	-	8.0	6.5	-	-	20.0	-	-	18.4	-	-	17.6	-	-	-	-	
6	-	25.0	-	10.0	-	-	-	19.0	15.1	-	-	23.6	-	-	29.7	-	-	25.2	-	-	-	-	
7	-	15.0	-	36.0	-	-	-	11.0	13.8	-	-	12.4	-	-	19.0	-	-	35.4	-	-	-	-	
8	-	25.0	-	36.0	-	-	-	15.5	24.9	-	-	24.0	-	-	39.3	-	-	20.1	-	-	-	-	
9	-	25.0	-	36.0	-	-	-	22.5	25.4	-	-	27.6	-	-	14.8	-	-	36.5	-	-	-	-	
日合計		-	158.5	-	204.0	-	-	118.0	142.4	-	-	167.6	-	-	191.4	-	-	185.8	-	-	-	-	

近畿地方整備局 淀川水系 対象洪水観測所時間雨量表

洪水		S31.9.25																				
日	時	依那古 (65)	阿保 (51)	坂下 (63)	阿波 (52)	井之市 (水)	針 (気)	針ヶ別所 (水)	針ヶ別所 (66)	榎原 (61)	室生ダム (水)	笠間 (水)	室生 (水)	家野 (水)	名張 (気)	曾爾 (68)	曾爾 (水)	青蓮池ダム (水)	名張 (64)	国津 (水)	国見山 (気)	伊賀見 (水)
	9-10	-	22.0	-	8.0	-	-	-	12.0	16.3	-	-	16.0	-	-	21.0	-	-	23.2	-	-	-
	11	-	7.0	-	8.0	-	-	-	1.0	2.0	-	-	1.6	-	-	2.5	-	-	6.5	-	-	-
	12	-	1.0	-	7.0	-	-	-	0.3	0.6	-	-	0.4	-	-	0.3	-	-	0.7	-	-	-
	13	-	0.0	-	0.0	-	-	-	0.1	0.0	-	-	0.0	-	-	0.2	-	-	0.0	-	-	-
	14	-	0.0	-	0.0	-	-	-	9.0	0.0	-	-	0.0	-	-	0.0	-	-	0.0	-	-	-
	15	-	0.0	-	0.0	-	-	-	0.0	0.0	-	-	0.0	-	-	0.0	-	-	0.0	-	-	-
	16	-	0.0	-	0.0	-	-	-	0.0	0.0	-	-	0.0	-	-	0.0	-	-	0.0	-	-	-
	17	-	0.0	-	0.0	-	-	-	0.0	0.0	-	-	0.0	-	-	0.0	-	-	0.0	-	-	-
	18	-	0.0	-	0.0	-	-	-	0.0	0.0	-	-	0.0	-	-	0.0	-	-	0.0	-	-	-
	19	-	0.0	-	0.0	-	-	-	0.0	0.0	-	-	0.0	-	-	0.0	-	-	0.0	-	-	-
27	20	-	0.0	-	0.0	-	-	-	0.0	0.0	-	-	0.0	-	-	0.0	-	-	0.0	-	-	-
	21	-	0.0	-	0.0	-	-	-	0.0	0.0	-	-	0.0	-	-	0.0	-	-	0.0	-	-	-
日	22	-	0.0	-	0.0	-	-	-	0.0	0.0	-	-	0.0	-	-	0.0	-	-	0.0	-	-	-
	23	-	0.0	-	0.0	-	-	-	0.0	0.0	-	-	0.0	-	-	0.0	-	-	0.0	-	-	-
	0	-	0.0	-	0.0	-	-	-	0.0	0.0	-	-	0.0	-	-	0.0	-	-	0.0	-	-	-
	1	-	0.0	-	0.0	-	-	-	0.0	0.0	-	-	0.0	-	-	0.0	-	-	0.0	-	-	-
	2	-	0.0	-	0.0	-	-	-	0.0	0.0	-	-	0.0	-	-	0.0	-	-	0.0	-	-	-
	3	-	0.0	-	0.0	-	-	-	0.0	0.0	-	-	0.0	-	-	0.0	-	-	0.0	-	-	-
	4	-	0.0	-	0.0	-	-	-	0.0	0.0	-	-	0.0	-	-	0.0	-	-	0.0	-	-	-
	5	-	0.0	-	0.0	-	-	-	0.0	0.0	-	-	0.0	-	-	0.0	-	-	0.0	-	-	-
	6	-	0.0	-	0.0	-	-	-	0.0	0.0	-	-	0.0	-	-	0.0	-	-	0.0	-	-	-
	7	-	0.0	-	0.0	-	-	-	0.0	0.0	-	-	0.0	-	-	0.0	-	-	0.0	-	-	-
	8	-	0.0	-	0.0	-	-	-	0.0	0.0	-	-	0.0	-	-	0.0	-	-	0.0	-	-	-
	9	-	0.0	-	0.0	-	-	-	0.0	0.0	-	-	0.0	-	-	0.0	-	-	0.0	-	-	-
	日合計	-	30.0	-	23.0	-	-	-	22.4	18.9	-	-	18.0	-	-	24.0	-	-	30.4	-	-	-
	*総雨量	-	215.0	-	227.0	-	-	-	189.4	211.0	-	-	225.0	-	-	251.4	-	-	247.8	-	-	-

*総雨量は一連降雨の合計

近畿地方整備局 淀川水系 対象洪水観測所時間雨量表

洪水		S31.9.25																					
日	時	曾爾 (気)	伊賀見 (7.2)	太郎生 (水)	太郎生 (5.7)	霧生 (水)	霧生 (5.0)	大宇陀 (気)	大宇陀 (水)	古市場 (水)	内牧 (水)	岩端 (5.9)	高見 (気)	山粕 (7.5)	桃俣 (7.1)	桃俣 (水)	土屋原 (7.3)	菅野 (水)	神末 (水)	白山 (気)	粥見 (気)	黒津	
25	9-10	-	-	-	-	-	-	-	-	0.0	-	-	0.0	-	-	-	-	-	-	-	-	-	-
	11	-	-	-	-	-	-	-	-	0.0	-	-	0.0	-	-	-	-	-	-	-	-	-	-
	12	-	-	-	-	-	-	-	-	0.0	-	-	0.0	-	-	-	-	-	-	-	-	-	-
	13	-	-	-	-	-	-	-	-	0.0	-	-	0.0	-	-	-	-	-	-	-	-	-	-
	14	-	-	-	-	-	-	-	-	0.0	-	-	0.0	-	-	-	-	-	-	-	-	-	-
	15	-	-	-	-	-	-	-	-	0.0	-	-	0.0	-	-	-	-	-	-	-	-	-	-
	16	-	-	-	-	-	-	-	-	0.0	-	-	0.0	-	-	-	-	-	-	-	-	-	-
	17	-	-	-	-	-	-	-	-	0.0	-	-	0.0	-	-	-	-	-	-	-	-	-	-
	18	-	-	-	-	-	-	-	-	0.0	-	-	0.0	-	-	-	-	-	-	-	-	-	-
	19	-	-	-	-	-	-	-	-	0.0	-	-	0.0	-	-	-	-	-	-	-	-	-	-
	20	-	-	-	-	-	-	-	-	0.0	-	-	0.0	-	-	-	-	-	-	-	-	-	-
	21	-	-	-	-	-	-	-	-	0.0	-	-	0.0	-	-	-	-	-	-	-	-	-	-
	22	-	-	-	-	-	-	-	-	0.0	-	-	0.0	-	-	-	-	-	-	-	-	-	-
	23	-	-	-	-	-	-	-	-	0.0	-	-	0.0	-	-	-	-	-	-	-	-	-	-
0	-	-	-	-	-	-	-	-	0.0	-	-	0.0	-	-	-	-	-	-	-	-	-	-	
1	-	-	-	-	-	-	-	-	0.0	-	-	0.0	-	-	-	-	-	-	-	-	-	-	
2	-	-	-	-	-	-	-	-	0.0	-	-	0.0	-	-	-	-	-	-	-	-	-	-	
3	-	-	-	-	-	-	-	-	8.0	-	-	5.0	-	-	-	-	-	-	-	-	-	-	
4	-	-	-	-	-	-	-	-	7.0	-	-	5.0	-	-	-	-	-	-	-	-	-	-	
5	-	-	-	-	-	-	-	-	7.0	-	-	5.0	-	-	-	-	-	-	-	-	-	-	
6	-	-	-	-	-	-	-	-	7.0	-	-	5.0	-	-	-	-	-	-	-	-	-	-	
7	-	-	-	-	-	-	-	-	7.0	-	-	5.0	-	-	-	-	-	-	-	-	-	-	
8	-	-	-	-	-	-	-	-	7.0	-	-	4.0	-	-	-	-	-	-	-	-	-	-	
9	-	-	-	-	-	-	-	-	7.0	-	-	4.0	-	-	-	-	-	-	-	-	-	-	
日合計		-	-	-	-	-	-	-	-	50.0	-	-	33.0	-	-	-	-	-	-	-	-	-	-
26	9-10	-	-	-	-	-	-	-	-	3.0	-	-	4.0	-	-	-	-	-	-	-	-	-	-
	11	-	-	-	-	-	-	-	-	3.0	-	-	4.0	-	-	-	-	-	-	-	-	-	-
	12	-	-	-	-	-	-	-	-	2.0	-	-	4.0	-	-	-	-	-	-	-	-	-	-
	13	-	-	-	-	-	-	-	-	1.0	-	-	4.0	-	-	-	-	-	-	-	-	-	-
	14	-	-	-	-	-	-	-	-	1.0	-	-	4.0	-	-	-	-	-	-	-	-	-	-
	15	-	-	-	-	-	-	-	-	2.0	-	-	4.0	-	-	-	-	-	-	-	-	-	-
	16	-	-	-	-	-	-	-	-	2.0	-	-	4.0	-	-	-	-	-	-	-	-	-	-
	17	-	-	-	-	-	-	-	-	3.0	-	-	4.0	-	-	-	-	-	-	-	-	-	-
	18	-	-	-	-	-	-	-	-	3.0	-	-	4.0	-	-	-	-	-	-	-	-	-	-
	19	-	-	-	-	-	-	-	-	4.0	-	-	3.0	-	-	-	-	-	-	-	-	-	-
	20	-	-	-	-	-	-	-	-	5.0	-	-	3.0	-	-	-	-	-	-	-	-	-	-
	21	-	-	-	-	-	-	-	-	5.0	-	-	3.0	-	-	-	-	-	-	-	-	-	-
	22	-	-	-	-	-	-	-	-	5.0	-	-	5.0	-	-	-	-	-	-	-	-	-	-
	23	-	-	-	-	-	-	-	-	5.0	-	-	6.0	-	-	-	-	-	-	-	-	-	-
0	-	-	-	-	-	-	-	-	6.0	-	-	6.0	-	-	-	-	-	-	-	-	-	-	
1	-	-	-	-	-	-	-	-	2.0	-	-	1.0	-	-	-	-	-	-	-	-	-	-	
2	-	-	-	-	-	-	-	-	1.0	-	-	1.0	-	-	-	-	-	-	-	-	-	-	
3	-	-	-	-	-	-	-	-	1.0	-	-	1.0	-	-	-	-	-	-	-	-	-	-	
4	-	-	-	-	-	-	-	-	11.0	-	-	19.0	-	-	-	-	-	-	-	-	-	-	
5	-	-	-	-	-	-	-	-	11.0	-	-	20.0	-	-	-	-	-	-	-	-	-	-	
6	-	-	-	-	-	-	-	-	12.0	-	-	20.0	-	-	-	-	-	-	-	-	-	-	
7	-	-	-	-	-	-	-	-	22.0	-	-	20.0	-	-	-	-	-	-	-	-	-	-	
8	-	-	-	-	-	-	-	-	22.0	-	-	19.0	-	-	-	-	-	-	-	-	-	-	
9	-	-	-	-	-	-	-	-	22.0	-	-	19.0	-	-	-	-	-	-	-	-	-	-	
日合計		-	-	-	-	-	-	-	-	154.0	-	-	182.0	-	-	-	-	-	-	-	-	-	-

近畿地方整備局 淀川水系 対象洪水観測所時間雨量表

洪水		S31.9.25																					
日	時	曾爾 (気)	伊賀見 (72)	太郎生 (水)	太郎生 (57)	霧生 (水)	霧生 (50)	大宇陀 (気)	大宇陀 (水)	古市場 (水)	内牧 (水)	岩端 (59)	高見 (気)	山粕 (75)	桃俣 (71)	桃俣 (水)	土屋原 (73)	菅野 (水)	神末 (水)	白山 (気)	粥見 (気)	黒津	
27 日	9-10	-	-	-	-	-	-	-	-	4.0	-	-	5.0	-	-	-	-	-	-	-	-	-	-
	11	-	-	-	-	-	-	-	-	4.0	-	-	5.0	-	-	-	-	-	-	-	-	-	-
	12	-	-	-	-	-	-	-	-	4.0	-	-	5.0	-	-	-	-	-	-	-	-	-	-
	13	-	-	-	-	-	-	-	-	0.0	-	-	0.0	-	-	-	-	-	-	-	-	-	-
	14	-	-	-	-	-	-	-	-	0.0	-	-	0.0	-	-	-	-	-	-	-	-	-	-
	15	-	-	-	-	-	-	-	-	0.0	-	-	0.0	-	-	-	-	-	-	-	-	-	-
	16	-	-	-	-	-	-	-	-	0.0	-	-	0.0	-	-	-	-	-	-	-	-	-	-
	17	-	-	-	-	-	-	-	-	0.0	-	-	0.0	-	-	-	-	-	-	-	-	-	-
	18	-	-	-	-	-	-	-	-	0.0	-	-	0.0	-	-	-	-	-	-	-	-	-	-
	19	-	-	-	-	-	-	-	-	0.0	-	-	0.0	-	-	-	-	-	-	-	-	-	-
	20	-	-	-	-	-	-	-	-	0.0	-	-	0.0	-	-	-	-	-	-	-	-	-	-
	21	-	-	-	-	-	-	-	-	0.0	-	-	0.0	-	-	-	-	-	-	-	-	-	-
	22	-	-	-	-	-	-	-	-	0.0	-	-	0.0	-	-	-	-	-	-	-	-	-	-
	23	-	-	-	-	-	-	-	-	0.0	-	-	0.0	-	-	-	-	-	-	-	-	-	-
	0	-	-	-	-	-	-	-	-	0.0	-	-	0.0	-	-	-	-	-	-	-	-	-	-
	1	-	-	-	-	-	-	-	-	0.0	-	-	0.0	-	-	-	-	-	-	-	-	-	-
	2	-	-	-	-	-	-	-	-	0.0	-	-	0.0	-	-	-	-	-	-	-	-	-	-
	3	-	-	-	-	-	-	-	-	0.0	-	-	0.0	-	-	-	-	-	-	-	-	-	-
	4	-	-	-	-	-	-	-	-	0.0	-	-	0.0	-	-	-	-	-	-	-	-	-	-
	5	-	-	-	-	-	-	-	-	0.0	-	-	0.0	-	-	-	-	-	-	-	-	-	-
6	-	-	-	-	-	-	-	-	0.0	-	-	0.0	-	-	-	-	-	-	-	-	-	-	
7	-	-	-	-	-	-	-	-	0.0	-	-	0.0	-	-	-	-	-	-	-	-	-	-	
8	-	-	-	-	-	-	-	-	0.0	-	-	0.0	-	-	-	-	-	-	-	-	-	-	
9	-	-	-	-	-	-	-	-	0.0	-	-	0.0	-	-	-	-	-	-	-	-	-	-	
日合計		-	-	-	-	-	-	-	-	12.0	-	-	15.0	-	-	-	-	-	-	-	-	-	-
*総雨量		-	-	-	-	-	-	-	-	216.0	-	-	230.0	-	-	-	-	-	-	-	-	-	-

*総雨量は一連降雨の合計

近畿地方整備局 淀川水系 対象洪水観測所時間雨量表

洪水		S31.9.25																				
日	時	大鳥居	笠取	高井	室生	三栖	神吉	桂	中川	北大河原	湯船	東別院	本梅	殿田	岩山	小田原	朝宮	南新田	大河原	大峯	高原	愛宕山
25	9-10	-	-	-	-	-	-	-	-	-	-	-	-	-	-	-	0.0	-	0.0	-	-	0.0
	11	-	-	-	-	-	-	-	-	-	-	-	-	-	-	-	0.0	-	0.0	-	-	0.0
	12	-	-	-	-	-	-	-	-	-	-	-	-	-	-	-	0.0	-	0.0	-	-	0.0
	13	-	-	-	-	-	-	-	-	-	-	-	-	-	-	-	0.0	-	0.0	-	-	0.0
	14	-	-	-	-	-	-	-	-	-	-	-	-	-	-	-	0.0	-	0.0	-	-	0.0
	15	-	-	-	-	-	-	-	-	-	-	-	-	-	-	-	0.0	-	0.0	-	-	0.0
	16	-	-	-	-	-	-	-	-	-	-	-	-	-	-	-	0.0	-	0.0	-	-	0.0
	17	-	-	-	-	-	-	-	-	-	-	-	-	-	-	-	0.0	-	0.0	-	-	0.0
	18	-	-	-	-	-	-	-	-	-	-	-	-	-	-	-	0.0	-	0.0	-	-	0.0
	19	-	-	-	-	-	-	-	-	-	-	-	-	-	-	-	0.0	-	0.0	-	-	0.0
	20	-	-	-	-	-	-	-	-	-	-	-	-	-	-	-	0.0	-	0.0	-	-	0.0
	21	-	-	-	-	-	-	-	-	-	-	-	-	-	-	-	0.0	-	0.0	-	-	0.0
	22	-	-	-	-	-	-	-	-	-	-	-	-	-	-	-	0.3	-	0.5	-	-	0.2
	23	-	-	-	-	-	-	-	-	-	-	-	-	-	-	-	2.2	-	2.2	-	-	0.5
	0	-	-	-	-	-	-	-	-	-	-	-	-	-	-	-	1.3	-	0.9	-	-	0.7
	1	-	-	-	-	-	-	-	-	-	-	-	-	-	-	-	0.8	-	0.3	-	-	2.7
	2	-	-	-	-	-	-	-	-	-	-	-	-	-	-	-	3.5	-	0.3	-	-	2.8
	3	-	-	-	-	-	-	-	-	-	-	-	-	-	-	-	5.9	-	5.8	-	-	2.0
	4	-	-	-	-	-	-	-	-	-	-	-	-	-	-	-	8.6	-	7.7	-	-	4.4
5	-	-	-	-	-	-	-	-	-	-	-	-	-	-	-	5.4	-	6.4	-	-	2.7	
6	-	-	-	-	-	-	-	-	-	-	-	-	-	-	-	3.3	-	4.8	-	-	4.2	
7	-	-	-	-	-	-	-	-	-	-	-	-	-	-	-	2.9	-	0.6	-	-	4.4	
8	-	-	-	-	-	-	-	-	-	-	-	-	-	-	-	4.6	-	2.2	-	-	6.4	
9	-	-	-	-	-	-	-	-	-	-	-	-	-	-	-	6.7	-	5.1	-	-	7.9	
日合計		-	-	-	-	-	-	-	-	-	-	-	-	-	-	-	45.5	-	36.8	-	-	38.9
26	9-10	-	-	-	-	-	-	-	-	-	-	-	-	-	-	-	3.2	-	6.4	-	-	14.2
	11	-	-	-	-	-	-	-	-	-	-	-	-	-	-	-	2.2	-	1.7	-	-	9.4
	12	-	-	-	-	-	-	-	-	-	-	-	-	-	-	-	5.6	-	2.0	-	-	3.4
	13	-	-	-	-	-	-	-	-	-	-	-	-	-	-	-	6.5	-	5.3	-	-	0.4
	14	-	-	-	-	-	-	-	-	-	-	-	-	-	-	-	5.2	-	8.2	-	-	4.6
	15	-	-	-	-	-	-	-	-	-	-	-	-	-	-	-	1.4	-	1.5	-	-	2.4
	16	-	-	-	-	-	-	-	-	-	-	-	-	-	-	-	4.5	-	0.3	-	-	0.2
	17	-	-	-	-	-	-	-	-	-	-	-	-	-	-	-	0.4	-	0.1	-	-	1.9
	18	-	-	-	-	-	-	-	-	-	-	-	-	-	-	-	0.0	-	0.3	-	-	0.9
	19	-	-	-	-	-	-	-	-	-	-	-	-	-	-	-	0.4	-	0.9	-	-	1.2
	20	-	-	-	-	-	-	-	-	-	-	-	-	-	-	-	1.1	-	0.7	-	-	1.0
	21	-	-	-	-	-	-	-	-	-	-	-	-	-	-	-	1.8	-	1.8	-	-	0.5
	22	-	-	-	-	-	-	-	-	-	-	-	-	-	-	-	1.9	-	3.6	-	-	0.0
	23	-	-	-	-	-	-	-	-	-	-	-	-	-	-	-	1.4	-	1.9	-	-	2.1
	0	-	-	-	-	-	-	-	-	-	-	-	-	-	-	-	1.1	-	1.2	-	-	6.1
	1	-	-	-	-	-	-	-	-	-	-	-	-	-	-	-	0.1	-	0.1	-	-	3.6
	2	-	-	-	-	-	-	-	-	-	-	-	-	-	-	-	0.2	-	0.0	-	-	3.4
	3	-	-	-	-	-	-	-	-	-	-	-	-	-	-	-	1.5	-	0.6	-	-	2.6
	4	-	-	-	-	-	-	-	-	-	-	-	-	-	-	-	3.0	-	3.6	-	-	2.2
5	-	-	-	-	-	-	-	-	-	-	-	-	-	-	-	8.1	-	5.1	-	-	8.7	
6	-	-	-	-	-	-	-	-	-	-	-	-	-	-	-	6.1	-	3.8	-	-	4.7	
7	-	-	-	-	-	-	-	-	-	-	-	-	-	-	-	10.4	-	7.8	-	-	10.3	
8	-	-	-	-	-	-	-	-	-	-	-	-	-	-	-	9.9	-	12.3	-	-	7.3	
9	-	-	-	-	-	-	-	-	-	-	-	-	-	-	-	12.4	-	21.2	-	-	10.1	
日合計		-	-	-	-	-	-	-	-	-	-	-	-	-	-	-	88.4	-	90.4	-	-	101.2

近畿地方整備局 淀川水系 対象洪水観測所時間雨量表

洪水		S31.9.25																				
日	時	大鳥居	笠取	高井	室生	三栖	神吉	桂	中川	北大河原	湯船	東別院	本梅	殿田	岩山	小田原	朝宮	南新田	大河原	大峯	高原	愛宕山
27 日	9-10	-	-	-	-	-	-	-	-	-	-	-	-	-	-	-	10.5	-	16.6	-	-	5.1
	11	-	-	-	-	-	-	-	-	-	-	-	-	-	-	-	1.4	-	3.3	-	-	4.5
	12	-	-	-	-	-	-	-	-	-	-	-	-	-	-	-	0.6	-	0.8	-	-	2.9
	13	-	-	-	-	-	-	-	-	-	-	-	-	-	-	-	0.0	-	0.1	-	-	0.4
	14	-	-	-	-	-	-	-	-	-	-	-	-	-	-	-	0.0	-	0.0	-	-	0.0
	15	-	-	-	-	-	-	-	-	-	-	-	-	-	-	-	0.0	-	0.0	-	-	0.0
	16	-	-	-	-	-	-	-	-	-	-	-	-	-	-	-	0.0	-	0.0	-	-	0.0
	17	-	-	-	-	-	-	-	-	-	-	-	-	-	-	-	0.0	-	0.0	-	-	0.1
	18	-	-	-	-	-	-	-	-	-	-	-	-	-	-	-	0.0	-	0.0	-	-	0.0
	19	-	-	-	-	-	-	-	-	-	-	-	-	-	-	-	0.0	-	0.0	-	-	0.0
	20	-	-	-	-	-	-	-	-	-	-	-	-	-	-	-	0.0	-	0.0	-	-	0.0
	21	-	-	-	-	-	-	-	-	-	-	-	-	-	-	-	0.0	-	0.0	-	-	0.0
	22	-	-	-	-	-	-	-	-	-	-	-	-	-	-	-	0.0	-	0.0	-	-	0.0
	23	-	-	-	-	-	-	-	-	-	-	-	-	-	-	-	0.0	-	0.0	-	-	0.0
	0	-	-	-	-	-	-	-	-	-	-	-	-	-	-	-	0.0	-	0.0	-	-	0.0
	1	-	-	-	-	-	-	-	-	-	-	-	-	-	-	-	0.0	-	0.0	-	-	0.0
	2	-	-	-	-	-	-	-	-	-	-	-	-	-	-	-	0.0	-	0.0	-	-	0.0
	3	-	-	-	-	-	-	-	-	-	-	-	-	-	-	-	0.0	-	0.0	-	-	0.0
	4	-	-	-	-	-	-	-	-	-	-	-	-	-	-	-	0.0	-	0.0	-	-	0.0
	5	-	-	-	-	-	-	-	-	-	-	-	-	-	-	-	0.0	-	0.0	-	-	0.0
6	-	-	-	-	-	-	-	-	-	-	-	-	-	-	-	0.0	-	0.0	-	-	0.0	
7	-	-	-	-	-	-	-	-	-	-	-	-	-	-	-	0.0	-	0.0	-	-	0.0	
8	-	-	-	-	-	-	-	-	-	-	-	-	-	-	-	0.0	-	0.0	-	-	0.0	
9	-	-	-	-	-	-	-	-	-	-	-	-	-	-	-	0.0	-	0.0	-	-	0.0	
日合計		-	-	-	-	-	-	-	-	-	-	-	-	-	-	-	12.5	-	20.8	-	-	13.0
*総雨量		-	-	-	-	-	-	-	-	-	-	-	-	-	-	-	146.4	-	148.0	-	-	153.1

*総雨量は一連降雨の合計

近畿地方整備局 淀川水系 対象洪水観測所時間雨量表

洪水		S31.9.25																		
日	時	魚谷峠	平野	水口	勅旨	小原	笠取山	天理	鷺家口	世木堰堤	荒神橋	東本梅								
25	9-10	0.0	-	0.0	-	-	-	-	0.0	-	-	0.0								
	11	0.0	-	0.0	-	-	-	-	0.0	-	-	0.0								
	12	0.0	-	0.0	-	-	-	-	0.0	-	-	0.0								
	13	0.0	-	0.0	-	-	-	-	0.0	-	-	0.0								
	14	0.0	-	0.0	-	-	-	-	0.0	-	-	0.0								
	15	0.0	-	0.0	-	-	-	-	0.0	-	-	0.0								
	16	0.0	-	0.0	-	-	-	-	0.0	-	-	0.0								
	17	0.0	-	0.0	-	-	-	-	0.0	-	-	0.0								
	18	0.0	-	0.0	-	-	-	-	0.0	-	-	0.0								
	19	0.0	-	0.0	-	-	-	-	0.0	-	-	0.0								
	20	0.0	-	0.0	-	-	-	-	0.0	-	-	0.0								
	21	0.0	-	0.0	-	-	-	-	0.0	-	-	0.1								
	22	0.0	-	0.4	-	-	-	-	0.0	-	-	0.5								
	23	0.0	-	0.6	-	-	-	-	0.0	-	-	1.6								
	0	1.0	-	0.8	-	-	-	-	6.0	-	-	8.7								
	1	0.0	-	0.6	-	-	-	-	6.0	-	-	3.3								
	2	0.0	-	0.8	-	-	-	-	6.0	-	-	2.6								
	3	0.0	-	3.8	-	-	-	-	6.0	-	-	3.4								
	4	18.0	-	6.0	-	-	-	-	6.0	-	-	2.0								
5	2.0	-	5.4	-	-	-	-	6.0	-	-	2.6									
6	0.0	-	3.0	-	-	-	-	6.0	-	-	5.3									
7	0.0	-	2.6	-	-	-	-	6.0	-	-	3.0									
8	2.0	-	2.0	-	-	-	-	8.0	-	-	3.2									
9	6.0	-	4.0	-	-	-	-	11.0	-	-	13.5									
日合計		29.0	-	30.0	-	-	-	-	67.0	-	-	49.8								
26	9-10	0.0	-	4.4	-	-	-	-	6.0	-	-	7.7								
	11	22.0	-	2.8	-	-	-	-	19.0	-	-	6.6								
	12	4.0	-	3.4	-	-	-	-	19.0	-	-	2.7								
	13	0.0	-	6.4	-	-	-	-	4.0	-	-	1.6								
	14	0.0	-	3.0	-	-	-	-	2.0	-	-	3.5								
	15	6.0	-	2.7	-	-	-	-	3.0	-	-	1.4								
	16	0.0	-	0.0	-	-	-	-	2.0	-	-	0.4								
	17	0.0	-	0.0	-	-	-	-	2.0	-	-	0.9								
	18	2.0	-	0.0	-	-	-	-	4.0	-	-	0.4								
	19	0.0	-	0.6	-	-	-	-	9.0	-	-	1.4								
	20	2.0	-	0.8	-	-	-	-	9.0	-	-	0.3								
	21	1.0	-	2.4	-	-	-	-	6.0	-	-	0.4								
	22	0.0	-	1.8	-	-	-	-	16.0	-	-	0.0								
	23	1.0	-	0.4	-	-	-	-	5.0	-	-	1.2								
	0	5.0	-	0.4	-	-	-	-	5.0	-	-	2.8								
	1	0.0	-	0.0	-	-	-	-	3.0	-	-	3.5								
	2	6.0	-	0.3	-	-	-	-	13.0	-	-	6.9								
	3	2.0	-	0.4	-	-	-	-	13.0	-	-	12.2								
	4	0.0	-	0.6	-	-	-	-	9.0	-	-	12.6								
5	7.0	-	8.2	-	-	-	-	9.0	-	-	5.8									
6	5.0	-	16.6	-	-	-	-	11.0	-	-	11.5									
7	4.0	-	27.0	-	-	-	-	16.0	-	-	14.2									
8	7.0	-	27.8	-	-	-	-	41.0	-	-	18.4									
9	6.0	-	26.0	-	-	-	-	13.0	-	-	8.4									
日合計		80.0	-	136.0	-	-	-	-	239.0	-	-	124.8								

近畿地方整備局 淀川水系 対象洪水観測所時間雨量表

洪水		S31.9.25																		
日	時	魚谷峠	平野	水口	勅旨	小原	笠取山	天理	鷺家口	世木堰堤	荒神橋	東本梅								
27 日	9-10	5.0	-	13.0	-	-	-	-	4.0	-	-	6.6								
	11	2.0	-	6.0	-	-	-	-	1.0	-	-	1.7								
	12	0.0	-	1.2	-	-	-	-	1.0	-	-	0.3								
	13	0.0	-	0.0	-	-	-	-	0.0	-	-	0.0								
	14	0.0	-	0.0	-	-	-	-	0.0	-	-	0.0								
	15	1.0	-	0.0	-	-	-	-	0.0	-	-	0.0								
	16	0.0	-	0.0	-	-	-	-	0.0	-	-	0.0								
	17	0.0	-	0.0	-	-	-	-	0.0	-	-	0.0								
	18	0.0	-	0.0	-	-	-	-	0.0	-	-	0.0								
	19	0.0	-	0.0	-	-	-	-	0.0	-	-	0.0								
	20	0.0	-	0.0	-	-	-	-	0.0	-	-	0.0								
	21	0.0	-	0.0	-	-	-	-	0.0	-	-	0.0								
	22	0.0	-	0.0	-	-	-	-	0.0	-	-	0.0								
	23	0.0	-	0.0	-	-	-	-	0.0	-	-	0.0								
	0	0.0	-	0.0	-	-	-	-	0.0	-	-	0.0								
	1	0.0	-	0.0	-	-	-	-	0.0	-	-	0.0								
	2	0.0	-	0.0	-	-	-	-	0.0	-	-	0.0								
	3	0.0	-	0.0	-	-	-	-	0.0	-	-	0.0								
	4	0.0	-	0.0	-	-	-	-	0.0	-	-	0.0								
	5	0.0	-	0.0	-	-	-	-	0.0	-	-	0.0								
6	0.0	-	0.0	-	-	-	-	0.0	-	-	0.0									
7	0.0	-	0.0	-	-	-	-	0.0	-	-	0.0									
8	0.0	-	0.0	-	-	-	-	0.0	-	-	0.0									
9	0.0	-	0.0	-	-	-	-	0.0	-	-	0.0									
日合計		8.0	-	20.2	-	-	-	-	6.0	-	-	8.6								
*総雨量		117.0	-	186.2	-	-	-	-	312.0	-	-	183.2								

8.0

近畿地方整備局 淀川水系 対象洪水観測所時間雨量表

洪水		S33. 8. 24																				
日	時	高屋川橋	上弓削	京北 (気)	黒田 (102)	上黒田	広河原 (16)	鎌倉 (13)	花背	榎	園部 (15)	園部 (気)	園部 (府)	殿田 (14)	新町 (05)	新庄 (04)	亀岡	亀岡 (07)	周山 (府)	周山 (03)	雲ヶ畑 (08)	上賀茂
23	9-10	-	-	-	0.0	-	-	-	0.0	-	-	-	-	-	-	-	-	0.0	-	0.0	0.0	-
	11	-	-	-	0.0	-	-	-	0.0	-	-	-	-	-	-	-	-	0.0	-	0.0	0.0	-
	12	-	-	-	0.0	-	-	-	0.0	-	-	-	-	-	-	-	-	0.0	-	0.0	0.0	-
	13	-	-	-	0.0	-	-	-	0.0	-	-	-	-	-	-	-	-	0.0	-	0.0	0.0	-
	14	-	-	-	0.0	-	-	-	0.0	-	-	-	-	-	-	-	-	0.0	-	0.0	0.0	-
	15	-	-	-	0.0	-	-	-	0.0	-	-	-	-	-	-	-	-	0.0	-	0.0	0.0	-
	16	-	-	-	0.0	-	-	-	0.0	-	-	-	-	-	-	-	-	0.0	-	0.0	0.0	-
	17	-	-	-	0.0	-	-	-	0.0	-	-	-	-	-	-	-	-	0.0	-	0.0	0.0	-
	18	-	-	-	0.0	-	-	-	0.0	-	-	-	-	-	-	-	-	0.0	-	0.0	0.0	-
	19	-	-	-	0.0	-	-	-	0.0	-	-	-	-	-	-	-	-	0.0	-	0.0	0.0	-
24	20	-	-	-	0.0	-	-	-	0.0	-	-	-	-	-	-	-	-	0.0	-	0.0	0.0	-
	21	-	-	-	0.0	-	-	-	0.0	-	-	-	-	-	-	-	-	0.0	-	0.0	0.0	-
	22	-	-	-	0.0	-	-	-	0.0	-	-	-	-	-	-	-	-	0.0	-	0.0	0.0	-
	23	-	-	-	0.0	-	-	-	0.0	-	-	-	-	-	-	-	-	0.0	-	0.0	0.0	-
	0	-	-	-	0.0	-	-	-	0.0	-	-	-	-	-	-	-	-	0.0	-	0.0	0.0	-
	1	-	-	-	0.0	-	-	-	0.0	-	-	-	-	-	-	-	-	0.0	-	0.0	0.0	-
	2	-	-	-	0.0	-	-	-	0.0	-	-	-	-	-	-	-	-	0.0	-	0.0	0.0	-
	3	-	-	-	0.0	-	-	-	0.0	-	-	-	-	-	-	-	-	0.0	-	0.0	0.0	-
	4	-	-	-	0.0	-	-	-	0.0	-	-	-	-	-	-	-	-	0.0	-	0.0	0.0	-
	5	-	-	-	0.0	-	-	-	0.0	-	-	-	-	-	-	-	-	0.0	-	0.0	0.0	-
6	-	-	-	0.5	-	-	-	0.0	-	-	-	-	-	-	-	-	0.0	-	2.0	0.0	-	
7	-	-	-	0.5	-	-	-	0.0	-	-	-	-	-	-	-	-	0.2	-	1.0	0.0	-	
8	-	-	-	0.1	-	-	-	0.0	-	-	-	-	-	-	-	-	1.0	-	0.5	0.0	-	
9	-	-	-	2.2	-	-	-	0.0	-	-	-	-	-	-	-	-	1.0	-	2.0	0.0	-	
日合計		-	-	-	3.3	-	-	-	0.0	-	-	-	-	-	-	-	-	2.2	-	5.5	0.0	-
24	9-10	-	-	-	1.0	-	-	-	0.0	-	-	-	-	-	-	-	-	1.0	-	2.0	0.0	-
	11	-	-	-	0.9	-	-	-	0.0	-	-	-	-	-	-	-	-	1.0	-	1.5	0.0	-
	12	-	-	-	2.1	-	-	-	0.0	-	-	-	-	-	-	-	-	1.0	-	2.0	0.0	-
	13	-	-	-	0.6	-	-	-	0.0	-	-	-	-	-	-	-	-	1.0	-	0.3	1.1	-
	14	-	-	-	0.2	-	-	-	0.0	-	-	-	-	-	-	-	-	1.0	-	0.0	0.8	-
	15	-	-	-	0.0	-	-	-	0.0	-	-	-	-	-	-	-	-	1.0	-	0.0	0.4	-
	16	-	-	-	0.0	-	-	-	0.0	-	-	-	-	-	-	-	-	1.0	-	0.2	0.3	-
	17	-	-	-	0.0	-	-	-	1.4	-	-	-	-	-	-	-	-	1.0	-	1.0	0.5	-
	18	-	-	-	1.2	-	-	-	2.4	-	-	-	-	-	-	-	-	1.0	-	2.5	0.3	-
	19	-	-	-	3.6	-	-	-	6.1	-	-	-	-	-	-	-	-	1.0	-	3.0	5.2	-
20	-	-	-	0.4	-	-	-	2.4	-	-	-	-	-	-	-	-	1.0	-	0.5	3.5	-	
21	-	-	-	0.3	-	-	-	1.4	-	-	-	-	-	-	-	-	1.0	-	0.0	2.2	-	
22	-	-	-	0.6	-	-	-	2.4	-	-	-	-	-	-	-	-	1.0	-	1.0	2.8	-	
23	-	-	-	0.7	-	-	-	1.4	-	-	-	-	-	-	-	-	1.0	-	1.0	0.9	-	
0	-	-	-	1.4	-	-	-	3.2	-	-	-	-	-	-	-	-	1.0	-	2.0	1.4	-	
1	-	-	-	0.3	-	-	-	1.4	-	-	-	-	-	-	-	-	1.0	-	0.0	0.3	-	
2	-	-	-	0.2	-	-	-	1.4	-	-	-	-	-	-	-	-	1.0	-	0.0	0.3	-	
3	-	-	-	0.2	-	-	-	0.4	-	-	-	-	-	-	-	-	1.0	-	0.0	0.4	-	
4	-	-	-	0.0	-	-	-	0.4	-	-	-	-	-	-	-	-	1.0	-	0.0	0.4	-	
5	-	-	-	0.4	-	-	-	3.2	-	-	-	-	-	-	-	-	1.0	-	2.5	4.2	-	
6	-	-	-	1.0	-	-	-	4.3	-	-	-	-	-	-	-	-	1.0	-	1.0	1.3	-	
7	-	-	-	2.8	-	-	-	6.2	-	-	-	-	-	-	-	-	1.0	-	2.0	2.4	-	
8	-	-	-	4.3	-	-	-	9.0	-	-	-	-	-	-	-	-	1.0	-	6.0	5.8	-	
9	-	-	-	2.8	-	-	-	3.2	-	-	-	-	-	-	-	-	1.0	-	1.5	1.4	-	
日合計		-	-	-	25.0	-	-	-	50.2	-	-	-	-	-	-	-	-	24.0	-	30.0	35.9	-

近畿地方整備局 淀川水系 対象洪水観測所時間雨量表

洪水		S33. 8. 24																				
日	時	高屋川橋	上弓削	京北 (気)	黒田 (102)	上黒田	広河原 (16)	鎌倉 (13)	花背	榎	園部 (15)	園部 (気)	園部 (府)	殿田 (14)	新町 (05)	新庄 (04)	亀岡	亀岡 (07)	周山 (府)	周山 (03)	雲ヶ畑 (08)	上賀茂
25 日	9-10	-	-	-	0.9	-	-	-	2.2	-	-	-	-	-	-	-	-	0.6	-	0.5	0.7	-
	11	-	-	-	5.2	-	-	-	10.8	-	-	-	-	-	-	-	-	0.7	-	8.0	12.4	-
	12	-	-	-	3.5	-	-	-	4.8	-	-	-	-	-	-	-	-	0.7	-	8.0	5.0	-
	13	-	-	-	5.0	-	-	-	12.9	-	-	-	-	-	-	-	-	0.6	-	2.0	4.0	-
	14	-	-	-	3.3	-	-	-	2.0	-	-	-	-	-	-	-	-	0.7	-	1.0	0.7	-
	15	-	-	-	0.7	-	-	-	4.0	-	-	-	-	-	-	-	-	0.7	-	0.0	1.3	-
	16	-	-	-	0.4	-	-	-	1.6	-	-	-	-	-	-	-	-	1.8	-	0.0	0.9	-
	17	-	-	-	1.7	-	-	-	3.6	-	-	-	-	-	-	-	-	2.6	-	2.0	1.9	-
	18	-	-	-	9.3	-	-	-	11.5	-	-	-	-	-	-	-	-	8.3	-	3.0	9.2	-
	19	-	-	-	13.8	-	-	-	17.8	-	-	-	-	-	-	-	-	4.9	-	10.0	12.7	-
	20	-	-	-	21.2	-	-	-	14.8	-	-	-	-	-	-	-	-	1.2	-	3.0	6.9	-
	21	-	-	-	10.2	-	-	-	10.8	-	-	-	-	-	-	-	-	10.2	-	5.0	8.4	-
	22	-	-	-	23.2	-	-	-	27.5	-	-	-	-	-	-	-	-	12.8	-	18.0	23.9	-
	23	-	-	-	13.6	-	-	-	33.5	-	-	-	-	-	-	-	-	3.6	-	13.0	9.1	-
	0	-	-	-	1.6	-	-	-	4.6	-	-	-	-	-	-	-	-	0.5	-	2.0	2.0	-
	1	-	-	-	0.7	-	-	-	1.9	-	-	-	-	-	-	-	-	0.5	-	1.0	3.7	-
	2	-	-	-	1.3	-	-	-	1.9	-	-	-	-	-	-	-	-	0.1	-	1.0	0.9	-
	3	-	-	-	1.0	-	-	-	2.9	-	-	-	-	-	-	-	-	0.1	-	0.0	0.4	-
	4	-	-	-	0.6	-	-	-	2.1	-	-	-	-	-	-	-	-	0.0	-	0.0	0.0	-
	5	-	-	-	0.3	-	-	-	1.2	-	-	-	-	-	-	-	-	0.0	-	0.0	0.0	-
	6	-	-	-	0.2	-	-	-	1.2	-	-	-	-	-	-	-	-	0.0	-	1.0	0.0	-
	7	-	-	-	0.0	-	-	-	0.0	-	-	-	-	-	-	-	-	0.0	-	0.0	0.0	-
	8	-	-	-	0.0	-	-	-	0.0	-	-	-	-	-	-	-	-	0.0	-	0.0	0.0	-
	9	-	-	-	0.0	-	-	-	0.0	-	-	-	-	-	-	-	-	0.0	-	0.0	0.0	-
	日合計		-	-	-	117.7	-	-	-	173.6	-	-	-	-	-	-	-	-	50.6	-	78.5	104.1
*総雨量		-	-	-	146.0	-	-	-	223.8	-	-	-	-	-	-	-	-	76.8	-	114.0	140.0	-

*総雨量は一連降雨の合計

近畿地方整備局 淀川水系 対象洪水観測所時間雨量表

洪水		S33. 8. 24																					
日	時	京都 (気)	京都	花背 (01)	花背峠 (気)	大原	比叡山 (09)	倉垣 (水)	歌垣 (75)	余野	箕面 (気)	西別院 (06)	山崎 (30)	長岡京 (気)	乙訓	八幡 (70)	八幡	巨椋池 (35)	松井 (69)	宇治	小栗栖	勸修寺	
23	9-10	0.0	-	-	-	-	0.0	-	-	0.0	-	-	0.0	-	-	-	-	-	-	-	0.0	-	-
	11	0.0	-	-	-	-	0.0	-	-	0.0	-	-	0.0	-	-	-	-	-	-	-	0.0	-	-
	12	0.0	-	-	-	-	0.0	-	-	0.0	-	-	0.0	-	-	-	-	-	-	-	0.0	-	-
	13	0.0	-	-	-	-	0.0	-	-	0.0	-	-	0.0	-	-	-	-	-	-	-	0.0	-	-
	14	0.0	-	-	-	-	0.0	-	-	0.0	-	-	0.0	-	-	-	-	-	-	-	0.0	-	-
	15	0.0	-	-	-	-	0.0	-	-	0.0	-	-	0.0	-	-	-	-	-	-	-	0.0	-	-
	16	0.0	-	-	-	-	0.0	-	-	0.0	-	-	0.0	-	-	-	-	-	-	-	0.0	-	-
	17	0.0	-	-	-	-	0.0	-	-	0.0	-	-	0.0	-	-	-	-	-	-	-	0.0	-	-
	18	0.0	-	-	-	-	0.0	-	-	0.0	-	-	0.0	-	-	-	-	-	-	-	0.0	-	-
	19	0.0	-	-	-	-	0.0	-	-	0.0	-	-	0.0	-	-	-	-	-	-	-	0.0	-	-
	20	0.0	-	-	-	-	0.0	-	-	0.0	-	-	0.0	-	-	-	-	-	-	-	0.0	-	-
	21	0.0	-	-	-	-	0.0	-	-	0.0	-	-	0.0	-	-	-	-	-	-	-	0.0	-	-
	22	0.0	-	-	-	-	0.0	-	-	0.0	-	-	0.0	-	-	-	-	-	-	-	0.0	-	-
	23	0.0	-	-	-	-	0.0	-	-	0.0	-	-	0.0	-	-	-	-	-	-	-	0.0	-	-
	0	0.0	-	-	-	-	0.0	-	-	0.0	-	-	0.0	-	-	-	-	-	-	-	0.0	-	-
	1	0.0	-	-	-	-	0.0	-	-	0.6	-	-	0.0	-	-	-	-	-	-	-	0.0	-	-
	2	1.0	-	-	-	-	0.0	-	-	0.1	-	-	0.0	-	-	-	-	-	-	-	0.0	-	-
	3	1.0	-	-	-	-	0.0	-	-	0.0	-	-	0.0	-	-	-	-	-	-	-	0.1	-	-
	4	1.0	-	-	-	-	0.0	-	-	0.0	-	-	0.0	-	-	-	-	-	-	-	0.1	-	-
	5	1.0	-	-	-	-	0.5	-	-	2.1	-	-	0.0	-	-	-	-	-	-	-	0.5	-	-
6	1.0	-	-	-	-	3.2	-	-	2.5	-	-	0.0	-	-	-	-	-	-	-	1.8	-	-	
7	1.4	-	-	-	-	1.4	-	-	1.9	-	-	0.0	-	-	-	-	-	-	-	0.6	-	-	
8	1.6	-	-	-	-	1.2	-	-	3.1	-	-	0.0	-	-	-	-	-	-	-	0.9	-	-	
9	1.0	-	-	-	-	0.9	-	-	1.7	-	-	0.3	-	-	-	-	-	-	-	1.3	-	-	
日合計		9.0	-	-	-	-	7.2	-	-	12.0	-	-	0.3	-	-	-	-	-	-	-	5.3	-	-
24	9-10	1.3	-	-	-	-	1.2	-	-	1.2	-	-	0.8	-	-	-	-	-	-	-	0.2	-	-
	11	0.5	-	-	-	-	0.5	-	-	0.7	-	-	0.0	-	-	-	-	-	-	-	0.2	-	-
	12	0.3	-	-	-	-	0.3	-	-	0.1	-	-	0.3	-	-	-	-	-	-	-	0.3	-	-
	13	0.3	-	-	-	-	0.1	-	-	0.0	-	-	0.0	-	-	-	-	-	-	-	0.0	-	-
	14	0.0	-	-	-	-	0.0	-	-	0.0	-	-	0.0	-	-	-	-	-	-	-	0.0	-	-
	15	0.0	-	-	-	-	0.0	-	-	0.5	-	-	0.0	-	-	-	-	-	-	-	0.0	-	-
	16	0.0	-	-	-	-	0.2	-	-	0.5	-	-	3.8	-	-	-	-	-	-	-	0.0	-	-
	17	0.2	-	-	-	-	0.2	-	-	2.7	-	-	7.3	-	-	-	-	-	-	-	1.1	-	-
	18	6.3	-	-	-	-	4.9	-	-	6.4	-	-	6.5	-	-	-	-	-	-	-	5.5	-	-
	19	4.4	-	-	-	-	5.5	-	-	0.6	-	-	4.0	-	-	-	-	-	-	-	5.3	-	-
	20	4.7	-	-	-	-	6.2	-	-	0.6	-	-	2.4	-	-	-	-	-	-	-	4.8	-	-
	21	2.7	-	-	-	-	3.8	-	-	0.2	-	-	1.0	-	-	-	-	-	-	-	2.0	-	-
	22	2.0	-	-	-	-	1.9	-	-	2.6	-	-	1.2	-	-	-	-	-	-	-	0.9	-	-
	23	0.7	-	-	-	-	4.0	-	-	1.2	-	-	0.0	-	-	-	-	-	-	-	0.7	-	-
	0	0.4	-	-	-	-	1.0	-	-	1.1	-	-	0.2	-	-	-	-	-	-	-	0.2	-	-
	1	0.0	-	-	-	-	0.6	-	-	0.6	-	-	0.0	-	-	-	-	-	-	-	0.0	-	-
	2	0.0	-	-	-	-	0.1	-	-	0.1	-	-	0.0	-	-	-	-	-	-	-	0.0	-	-
	3	0.0	-	-	-	-	0.1	-	-	0.0	-	-	0.1	-	-	-	-	-	-	-	0.0	-	-
	4	0.0	-	-	-	-	0.1	-	-	1.5	-	-	2.3	-	-	-	-	-	-	-	0.0	-	-
	5	0.4	-	-	-	-	1.3	-	-	3.4	-	-	0.8	-	-	-	-	-	-	-	1.2	-	-
6	2.3	-	-	-	-	0.8	-	-	1.9	-	-	4.4	-	-	-	-	-	-	-	0.5	-	-	
7	1.7	-	-	-	-	5.1	-	-	1.8	-	-	4.9	-	-	-	-	-	-	-	2.9	-	-	
8	4.0	-	-	-	-	3.7	-	-	2.8	-	-	0.7	-	-	-	-	-	-	-	3.2	-	-	
9	0.7	-	-	-	-	2.5	-	-	0.0	-	-	1.3	-	-	-	-	-	-	-	0.2	-	-	
日合計		32.9	-	-	-	-	44.1	-	-	30.5	-	-	42.0	-	-	-	-	-	-	-	29.2	-	-

近畿地方整備局 淀川水系 対象洪水観測所時間雨量表

洪水		S33. 8. 24																					
日	時	京都 (気)	京都	花背 (01)	花背峠 (気)	大原	比叡山 (09)	倉垣 (水)	歌垣 (75)	余野	箕面 (気)	西別院 (06)	山崎 (30)	長岡京 (気)	乙訓	八幡 (70)	八幡	巨椋池 (35)	松井 (69)	宇治	小栗栖	勸修寺	
25 日	9-10	0.2	-	-	-	-	1.6	-	-	1.0	-	-	1.4	-	-	-	-	-	-	-	0.0	-	-
	11	4.4	-	-	-	-	11.6	-	-	0.9	-	-	2.0	-	-	-	-	-	-	-	0.3	-	-
	12	4.9	-	-	-	-	4.3	-	-	1.0	-	-	0.7	-	-	-	-	-	-	-	2.3	-	-
	13	2.1	-	-	-	-	5.5	-	-	1.7	-	-	0.2	-	-	-	-	-	-	-	0.0	-	-
	14	0.2	-	-	-	-	0.7	-	-	1.0	-	-	0.2	-	-	-	-	-	-	-	0.0	-	-
	15	1.4	-	-	-	-	2.5	-	-	1.1	-	-	2.4	-	-	-	-	-	-	-	0.0	-	-
	16	1.1	-	-	-	-	0.8	-	-	2.3	-	-	2.6	-	-	-	-	-	-	-	2.2	-	-
	17	1.9	-	-	-	-	4.0	-	-	6.2	-	-	5.6	-	-	-	-	-	-	-	2.3	-	-
	18	9.2	-	-	-	-	9.1	-	-	9.3	-	-	1.8	-	-	-	-	-	-	-	11.4	-	-
	19	0.0	-	-	-	-	12.1	-	-	4.7	-	-	1.8	-	-	-	-	-	-	-	4.6	-	-
	20	1.4	-	-	-	-	5.5	-	-	3.7	-	-	9.0	-	-	-	-	-	-	-	2.0	-	-
	21	5.5	-	-	-	-	7.1	-	-	15.4	-	-	14.0	-	-	-	-	-	-	-	3.7	-	-
	22	12.1	-	-	-	-	11.6	-	-	18.4	-	-	2.7	-	-	-	-	-	-	-	13.0	-	-
	23	5.0	-	-	-	-	14.9	-	-	5.5	-	-	0.5	-	-	-	-	-	-	-	9.5	-	-
	0	0.0	-	-	-	-	6.3	-	-	1.9	-	-	0.3	-	-	-	-	-	-	-	3.6	-	-
	1	0.8	-	-	-	-	5.4	-	-	0.0	-	-	2.0	-	-	-	-	-	-	-	2.2	-	-
	2	0.0	-	-	-	-	0.6	-	-	0.0	-	-	1.1	-	-	-	-	-	-	-	0.8	-	-
	3	0.0	-	-	-	-	0.1	-	-	0.0	-	-	0.1	-	-	-	-	-	-	-	0.9	-	-
	4	0.0	-	-	-	-	0.2	-	-	0.0	-	-	0.0	-	-	-	-	-	-	-	1.1	-	-
	5	0.0	-	-	-	-	0.0	-	-	0.0	-	-	0.0	-	-	-	-	-	-	-	0.1	-	-
	6	0.0	-	-	-	-	0.0	-	-	0.0	-	-	0.0	-	-	-	-	-	-	-	0.1	-	-
	7	0.0	-	-	-	-	0.0	-	-	0.0	-	-	0.0	-	-	-	-	-	-	-	0.0	-	-
	8	0.0	-	-	-	-	0.0	-	-	0.0	-	-	0.0	-	-	-	-	-	-	-	0.0	-	-
	9	0.0	-	-	-	-	0.0	-	-	0.0	-	-	0.0	-	-	-	-	-	-	-	0.0	-	-
	日合計		50.2	-	-	-	-	103.9	-	-	74.1	-	-	48.4	-	-	-	-	-	-	-	60.1	-
*総雨量		92.1	-	-	-	-	155.2	-	-	116.6	-	-	90.7	-	-	-	-	-	-	-	94.6	-	-

*総雨量は一連降雨の合計

近畿地方整備局 淀川水系 対象洪水観測所時間雨量表

洪水		S33. 8. 24																						
日	時	山科 (01)	天ヶ瀬 (30)	笠取	西笠取 (28)	荒木	大津 (気)	瀬田川 (27)	宮村 (28)	田代	信楽 (県)	雲井 (24)	信楽 (気)	横山 (60)	新田 (19)	玉滝 (55)	甲賀	柘植 (54)	土山 (気)	枚方 (31)	枚方 (気)	生駒山 (気)		
23	9-10	0.0	0.0	0.0	-	-	-	-	0.0	0.0	-	0.0	-	-	-	0.0	-	0.0	-	0.0	-	0.0	-	
	11	0.0	0.0	0.0	-	-	-	-	0.0	0.0	-	0.0	-	-	-	0.0	-	0.0	-	0.0	-	0.0	-	
	12	0.0	0.0	0.0	-	-	-	-	0.0	0.0	-	0.0	-	-	-	0.0	-	0.0	-	0.0	-	0.0	-	
	13	0.0	0.0	0.0	-	-	-	-	0.0	0.0	-	0.0	-	-	-	0.0	-	0.0	-	0.0	-	0.0	-	
	14	0.0	0.0	0.0	-	-	-	-	0.0	0.0	-	0.0	-	-	-	0.0	-	0.0	-	0.0	-	0.0	-	
	15	0.0	0.0	0.0	-	-	-	-	0.0	0.0	-	0.0	-	-	-	0.0	-	0.0	-	0.0	-	0.0	-	
	16	0.0	0.0	0.0	-	-	-	-	0.0	0.0	-	0.0	-	-	-	0.0	-	0.0	-	0.0	-	0.0	-	
	17	0.0	0.0	0.0	-	-	-	-	0.0	0.0	-	0.0	-	-	-	0.0	-	0.0	-	0.0	-	0.0	-	
	18	0.0	0.0	0.0	-	-	-	-	0.0	0.0	-	0.0	-	-	-	0.0	-	0.0	-	0.0	-	0.0	-	
	19	0.0	0.0	0.0	-	-	-	-	0.0	0.0	-	0.0	-	-	-	0.0	-	0.0	-	0.0	-	0.0	-	
24	20	0.0	0.0	0.0	-	-	-	-	0.0	0.0	-	0.0	-	-	-	0.0	-	0.0	-	0.0	-	0.0	-	
	21	0.0	0.0	0.0	-	-	-	-	0.0	0.0	-	0.0	-	-	-	0.0	-	0.0	-	0.0	-	0.0	-	
	22	0.0	0.0	0.0	-	-	-	-	0.0	0.0	-	0.0	-	-	-	0.0	-	0.0	-	0.0	-	0.0	-	
	23	0.0	0.0	0.0	-	-	-	-	0.0	0.0	-	0.0	-	-	-	0.0	-	0.0	-	0.0	-	0.0	-	
	0	0.0	0.0	0.0	-	-	-	-	0.0	0.0	-	0.0	-	-	-	0.0	-	0.0	-	0.0	-	0.0	-	
	1	0.0	0.0	0.0	-	-	-	-	0.4	0.2	-	0.0	-	-	-	0.0	-	0.0	-	0.0	-	0.0	-	
	2	0.0	0.0	0.0	-	-	-	-	0.1	0.1	-	0.0	-	-	-	0.0	-	0.0	-	0.0	-	0.0	-	
	3	0.0	0.0	0.1	-	-	-	-	0.0	0.0	-	0.0	-	-	-	0.0	-	0.0	-	0.0	-	0.0	-	
	4	0.0	0.0	0.1	-	-	-	-	0.1	0.0	-	0.0	-	-	-	0.0	-	0.0	-	0.0	-	0.3	-	
	5	0.0	0.0	0.5	-	-	-	-	1.6	0.9	-	0.0	-	-	-	0.0	-	0.0	-	0.0	-	1.3	-	
24	6	0.0	0.0	1.9	-	-	-	1.6	1.1	-	0.0	-	-	-	0.0	-	0.0	-	0.0	-	2.4	-		
	7	0.0	0.0	0.6	-	-	-	0.1	0.3	-	0.0	-	-	-	0.0	-	0.0	-	0.0	-	1.3	-		
	8	0.0	0.0	0.9	-	-	-	0.8	0.4	-	0.0	-	-	-	0.0	-	0.0	-	0.0	-	1.1	-		
	9	0.0	0.0	0.8	-	-	-	0.4	1.0	-	0.0	-	-	-	0.0	-	0.0	-	0.0	-	1.3	-		
	日合計	0.0	0.0	4.9	-	-	-	-	5.1	4.0	-	0.0	-	-	-	0.0	-	0.0	-	0.0	-	7.7	-	
	24	9-10	0.0	0.3	0.2	-	-	-	-	0.4	0.0	-	0.0	-	-	-	0.0	-	0.0	-	0.0	-	0.7	-
		11	0.0	0.7	0.3	-	-	-	-	0.7	0.2	-	0.0	-	-	-	2.0	-	0.0	-	0.0	-	0.1	-
		12	0.0	0.3	0.3	-	-	-	-	0.6	1.0	-	0.0	-	-	-	0.7	-	0.0	-	0.0	-	0.0	-
		13	0.0	0.0	0.0	-	-	-	-	0.0	0.0	-	0.0	-	-	-	0.0	-	0.0	-	0.0	-	0.1	-
		14	0.0	0.0	0.0	-	-	-	-	0.0	0.2	-	0.0	-	-	-	0.0	-	1.0	-	0.0	-	0.0	-
15		0.0	0.0	0.0	-	-	-	-	0.0	0.0	-	0.0	-	-	-	0.6	-	3.0	-	0.0	-	0.0	-	
16		0.0	0.0	0.0	-	-	-	-	0.0	0.0	-	0.0	-	-	-	0.0	-	1.0	-	0.0	-	0.2	-	
17		6.0	1.9	0.5	-	-	-	-	0.1	0.1	-	0.0	-	-	-	0.0	-	0.2	-	0.0	-	4.5	-	
18		5.5	4.0	5.6	-	-	-	-	2.5	1.4	-	0.0	-	-	-	1.8	-	2.8	-	0.0	-	4.7	-	
19		4.0	4.6	5.5	-	-	-	-	5.7	3.2	-	0.0	-	-	-	0.0	-	8.5	-	0.0	-	4.6	-	
24	20	4.0	2.9	3.7	-	-	-	2.2	1.9	-	0.0	-	-	-	3.3	-	14.5	-	0.0	-	2.1	-		
	21	2.5	2.7	3.9	-	-	-	3.8	3.2	-	0.0	-	-	-	3.4	-	8.0	-	0.0	-	2.1	-		
	22	2.0	0.9	0.8	-	-	-	-	1.3	5.0	-	4.6	-	-	-	3.3	-	9.3	-	0.0	-	0.1	-	
	23	0.0	0.6	1.1	-	-	-	-	0.9	2.3	-	4.6	-	-	-	1.2	-	6.2	-	0.0	-	0.9	-	
	0	0.0	0.2	0.0	-	-	-	-	0.2	0.3	-	4.6	-	-	-	0.6	-	5.7	-	0.0	-	0.0	-	
	1	0.0	0.3	0.0	-	-	-	-	0.5	0.6	-	4.6	-	-	-	0.7	-	3.8	-	0.0	-	0.4	-	
	2	0.0	0.1	0.0	-	-	-	-	0.0	0.1	-	4.6	-	-	-	0.6	-	8.3	-	0.0	-	0.0	-	
	3	0.0	0.0	0.0	-	-	-	-	0.0	0.2	-	4.6	-	-	-	1.1	-	3.9	-	0.0	-	0.0	-	
	4	1.5	1.1	0.0	-	-	-	-	0.0	0.0	-	4.6	-	-	-	2.4	-	6.8	-	0.0	-	1.0	-	
	5	1.0	2.5	3.0	-	-	-	-	3.6	3.1	-	4.6	-	-	-	0.9	-	6.5	-	0.0	-	3.1	-	
24	6	4.0	2.9	0.9	-	-	-	0.7	3.0	-	4.6	-	-	-	5.5	-	11.0	-	0.0	-	0.7	-		
	7	4.0	5.2	4.9	-	-	-	6.1	10.4	-	4.6	-	-	-	1.4	-	5.3	-	0.0	-	3.5	-		
	8	0.5	4.7	2.5	-	-	-	-	9.4	7.3	-	4.6	-	-	-	2.3	-	5.4	-	0.0	-	1.2	-	
	9	0.5	0.3	0.1	-	-	-	-	0.8	0.7	-	1.4	-	-	-	0.5	-	3.8	-	0.0	-	0.7	-	
	日合計	35.5	36.2	33.3	-	-	-	-	39.5	44.2	-	52.0	-	-	-	32.3	-	115.0	-	0.0	-	30.7	-	

近畿地方整備局 淀川水系 対象洪水観測所時間雨量表

洪水		S33.8.24																				
日	時	山科 (01)	天ヶ瀬 (30)	笠取	西笠取 (28)	荒木	大津 (気)	瀬田川 (27)	宮村 (28)	田代	信楽 (県)	雲井 (24)	信楽 (気)	横山 (60)	新田 (19)	玉滝 (55)	甲賀	柘植 (54)	土山 (気)	枚方 (31)	枚方 (気)	生駒山 (気)
25 日	9-10	8.5	0.4	1.4	-	-	-	-	0.4	3.0	-	5.0	-	-	-	5.5	-	18.5	-	1.6	-	-
	11	3.0	5.3	4.4	-	-	-	-	6.5	17.2	-	6.0	-	-	-	6.2	-	9.7	-	1.2	-	-
	12	3.0	1.3	1.1	-	-	-	-	1.9	6.7	-	6.0	-	-	-	2.0	-	4.3	-	1.0	-	-
	13	0.0	0.5	0.6	-	-	-	-	0.2	2.4	-	3.0	-	-	-	0.6	-	3.3	-	0.3	-	-
	14	0.0	0.3	0.2	-	-	-	-	0.1	6.8	-	2.0	-	-	-	5.0	-	12.2	-	0.0	-	-
	15	1.0	0.3	0.3	-	-	-	-	0.6	1.2	-	2.0	-	-	-	3.5	-	4.4	-	0.1	-	-
	16	2.5	4.2	3.0	-	-	-	-	4.7	5.2	-	6.0	-	-	-	4.8	-	11.0	-	0.9	-	-
	17	9.5	5.2	3.7	-	-	-	-	7.8	4.1	-	6.0	-	-	-	6.5	-	11.0	-	5.3	-	-
	18	11.5	20.1	21.0	-	-	-	-	20.8	13.8	-	7.0	-	-	-	13.0	-	11.6	-	2.5	-	-
	19	2.5	11.1	6.4	-	-	-	-	13.5	19.9	-	14.0	-	-	-	27.8	-	43.4	-	1.1	-	-
	20	5.5	3.7	4.5	-	-	-	-	4.0	4.9	-	14.0	-	-	-	11.2	-	29.6	-	1.0	-	-
	21	10.5	7.0	9.0	-	-	-	-	7.4	7.0	-	15.0	-	-	-	6.2	-	10.6	-	6.0	-	-
	22	15.0	16.3	12.1	-	-	-	-	20.6	20.2	-	25.0	-	-	-	3.1	-	4.9	-	8.1	-	-
	23	3.0	30.4	16.4	-	-	-	-	42.0	42.3	-	24.0	-	-	-	15.0	-	12.1	-	0.1	-	-
	0	2.5	8.2	7.2	-	-	-	-	12.0	22.6	-	24.0	-	-	-	27.5	-	18.4	-	0.6	-	-
	1	0.0	2.4	2.2	-	-	-	-	2.2	2.5	-	4.0	-	-	-	9.5	-	3.0	-	0.0	-	-
	2	0.0	2.5	1.7	-	-	-	-	3.8	5.6	-	3.0	-	-	-	1.8	-	0.8	-	0.3	-	-
	3	0.0	2.2	2.4	-	-	-	-	3.2	4.7	-	3.0	-	-	-	4.6	-	0.5	-	0.0	-	-
	4	0.0	0.4	0.5	-	-	-	-	0.4	2.7	-	7.0	-	-	-	0.1	-	0.0	-	0.0	-	-
	5	0.0	1.1	0.0	-	-	-	-	0.2	3.2	-	7.0	-	-	-	0.0	-	0.0	-	0.0	-	-
6	0.5	0.0	0.0	-	-	-	-	0.0	0.3	-	6.0	-	-	-	0.0	-	0.0	-	0.0	-	-	
7	0.0	0.0	0.0	-	-	-	-	0.0	0.0	-	0.0	-	-	-	0.0	-	0.0	-	0.0	-	-	
8	0.0	0.0	0.0	-	-	-	-	0.0	0.0	-	0.0	-	-	-	0.0	-	0.0	-	0.0	-	-	
9	0.0	0.0	0.0	-	-	-	-	0.0	0.0	-	0.0	-	-	-	0.0	-	0.0	-	0.0	-	-	
日合計		78.5	122.9	98.1	-	-	-	-	152.3	196.3	-	189.0	-	-	-	153.9	-	209.3	-	30.1	-	-
*総雨量		114.0	159.1	136.3	-	-	-	-	196.9	244.5	-	241.0	-	-	-	186.2	-	324.3	-	68.5	-	-

*総雨量は一連降雨の合計

近畿地方整備局 淀川水系 対象洪水観測所時間雨量表

洪水		S33. 8. 24																					
日	時	田辺	田辺 (6 8)	田辺 (気)	菱田	井手	木津	奈良 (気)	加茂 (6 7)	鷺峰山 (気)	鷺峰山	布目ダム (水)	峰寺 (水)	高山ダム (水)	多羅尾 (3 7)	尾山 (6 5)	島ヶ原 (5 6)	五瀬 (3 4)	島ヶ原	上野 (5 3)	上野 (気)	荒木 (7 1)	
23	9-10	-	0.0	-	-	-	-	0.0	0.0	-	-	-	-	-	-	0.0	0.0	-	-	-	0.0	-	-
	11	-	0.0	-	-	-	-	0.0	0.0	-	-	-	-	-	-	0.0	0.0	-	-	-	0.0	-	-
	12	-	0.0	-	-	-	-	0.0	0.0	-	-	-	-	-	-	0.0	0.0	-	-	-	0.0	-	-
	13	-	0.0	-	-	-	-	0.0	0.0	-	-	-	-	-	-	0.0	0.0	-	-	-	0.0	-	-
	14	-	0.0	-	-	-	-	0.0	0.0	-	-	-	-	-	-	0.0	0.0	-	-	-	0.0	-	-
	15	-	0.0	-	-	-	-	0.0	0.0	-	-	-	-	-	-	0.0	0.0	-	-	-	0.0	-	-
	16	-	0.0	-	-	-	-	0.0	0.0	-	-	-	-	-	-	0.0	0.0	-	-	-	0.0	-	-
	17	-	0.0	-	-	-	-	0.0	0.0	-	-	-	-	-	-	0.0	0.0	-	-	-	0.0	-	-
	18	-	0.0	-	-	-	-	0.0	0.0	-	-	-	-	-	-	0.0	0.0	-	-	-	0.0	-	-
	19	-	0.0	-	-	-	-	0.0	0.0	-	-	-	-	-	-	0.0	0.0	-	-	-	0.0	-	-
	20	-	0.0	-	-	-	-	0.0	0.0	-	-	-	-	-	-	0.0	0.0	-	-	-	0.0	-	-
	21	-	0.0	-	-	-	-	0.0	0.0	-	-	-	-	-	-	0.0	0.0	-	-	-	0.0	-	-
	22	-	0.0	-	-	-	-	0.0	0.0	-	-	-	-	-	-	0.0	0.0	-	-	-	0.0	-	-
	23	-	0.0	-	-	-	-	0.0	0.0	-	-	-	-	-	-	0.0	0.0	-	-	-	0.0	-	-
	0	-	0.0	-	-	-	-	0.0	0.0	-	-	-	-	-	-	0.0	0.0	-	-	-	0.0	-	-
	1	-	0.0	-	-	-	-	0.0	0.0	-	-	-	-	-	-	0.0	0.0	-	-	-	0.0	-	-
	2	-	0.0	-	-	-	-	0.0	0.0	-	-	-	-	-	-	0.0	0.0	-	-	-	0.0	-	-
	3	-	0.0	-	-	-	-	0.0	0.0	-	-	-	-	-	-	0.0	0.0	-	-	-	0.0	-	-
	4	-	0.0	-	-	-	-	0.0	0.0	-	-	-	-	-	-	0.0	0.0	-	-	-	0.0	-	-
5	-	0.0	-	-	-	-	0.0	1.0	-	-	-	-	-	-	0.0	0.0	-	-	-	0.0	-	-	
6	-	0.0	-	-	-	-	0.0	2.4	-	-	-	-	-	-	0.0	0.0	-	-	-	0.0	-	-	
7	-	0.0	-	-	-	-	3.5	0.1	-	-	-	-	-	-	0.0	0.0	-	-	-	0.0	-	-	
8	-	0.0	-	-	-	-	1.1	0.7	-	-	-	-	-	-	0.0	0.0	-	-	-	0.0	-	-	
9	-	0.0	-	-	-	-	0.4	0.4	-	-	-	-	-	-	0.0	0.0	-	-	-	0.0	-	-	
日合計		-	0.0	-	-	-	-	5.0	4.6	-	-	-	-	-	-	0.0	0.0	-	-	-	0.0	-	-
24	9-10	-	0.0	-	-	-	-	0.0	0.0	-	-	-	-	-	-	0.0	0.0	-	-	-	0.0	-	-
	11	-	0.0	-	-	-	-	0.6	0.0	-	-	-	-	-	-	0.0	0.0	-	-	-	0.0	-	-
	12	-	0.0	-	-	-	-	0.0	0.0	-	-	-	-	-	-	0.0	0.0	-	-	-	0.0	-	-
	13	-	0.0	-	-	-	-	0.0	0.0	-	-	-	-	-	-	0.0	0.0	-	-	-	0.0	-	-
	14	-	0.0	-	-	-	-	0.0	0.0	-	-	-	-	-	-	0.0	0.0	-	-	-	0.0	-	-
	15	-	4.1	-	-	-	-	0.0	0.2	-	-	-	-	-	-	0.0	0.0	-	-	-	0.0	-	-
	16	-	4.0	-	-	-	-	0.0	1.1	-	-	-	-	-	-	0.0	0.0	-	-	-	0.0	-	-
	17	-	4.0	-	-	-	-	0.3	5.6	-	-	-	-	-	-	0.0	1.2	-	-	-	0.1	-	-
	18	-	4.0	-	-	-	-	5.1	5.3	-	-	-	-	-	-	1.0	1.7	-	-	-	0.5	-	-
	19	-	6.0	-	-	-	-	0.5	4.1	-	-	-	-	-	-	1.0	0.9	-	-	-	0.2	-	-
	20	-	4.0	-	-	-	-	5.6	1.4	-	-	-	-	-	-	0.0	5.4	-	-	-	0.9	-	-
	21	-	4.9	-	-	-	-	3.9	0.9	-	-	-	-	-	-	3.0	2.1	-	-	-	1.0	-	-
	22	-	2.0	-	-	-	-	0.6	0.0	-	-	-	-	-	-	1.0	0.0	-	-	-	4.2	-	-
	23	-	0.0	-	-	-	-	0.2	0.0	-	-	-	-	-	-	0.0	0.0	-	-	-	0.0	-	-
	0	-	0.0	-	-	-	-	0.1	0.0	-	-	-	-	-	-	0.0	0.4	-	-	-	0.5	-	-
	1	-	0.0	-	-	-	-	0.0	0.0	-	-	-	-	-	-	0.0	0.0	-	-	-	0.7	-	-
	2	-	0.0	-	-	-	-	0.0	0.0	-	-	-	-	-	-	1.0	0.1	-	-	-	0.1	-	-
	3	-	0.0	-	-	-	-	0.0	0.0	-	-	-	-	-	-	0.0	0.0	-	-	-	0.2	-	-
	4	-	0.0	-	-	-	-	0.1	0.3	-	-	-	-	-	-	1.0	0.2	-	-	-	0.3	-	-
5	-	2.0	-	-	-	-	1.5	1.1	-	-	-	-	-	-	4.0	2.2	-	-	-	1.3	-	-	
6	-	0.0	-	-	-	-	0.1	0.0	-	-	-	-	-	-	1.0	12.8	-	-	-	2.5	-	-	
7	-	3.0	-	-	-	-	2.3	4.8	-	-	-	-	-	-	7.0	9.8	-	-	-	5.9	-	-	
8	-	4.0	-	-	-	-	1.5	5.4	-	-	-	-	-	-	3.0	0.0	-	-	-	6.1	-	-	
9	-	0.0	-	-	-	-	0.0	0.1	-	-	-	-	-	-	0.0	1.0	-	-	-	0.6	-	-	
日合計		-	42.0	-	-	-	-	22.4	30.3	-	-	-	-	-	-	23.0	37.8	-	-	-	25.1	-	-

近畿地方整備局 淀川水系 対象洪水観測所時間雨量表

洪水		S33. 8. 24																					
日	時	田辺	田辺 (68)	田辺 (気)	菱田	井手	木津	奈良 (気)	加茂 (67)	鷺峰山 (気)	鷺峰山	布目ダム (水)	峰寺 (水)	高山ダム (水)	多羅尾 (37)	尾山 (65)	島ヶ原 (56)	五瀬 (34)	島ヶ原	上野 (53)	上野 (気)	荒木 (71)	
25 日	9-10	-	0.0	-	-	-	-	0.1	0.0	-	-	-	-	-	-	1.0	8.8	-	-	-	5.0	-	-
	11	-	0.0	-	-	-	-	0.0	0.2	-	-	-	-	-	-	3.0	0.0	-	-	-	15.4	-	-
	12	-	0.0	-	-	-	-	0.0	0.6	-	-	-	-	-	-	1.0	0.4	-	-	-	2.6	-	-
	13	-	0.0	-	-	-	-	0.6	0.4	-	-	-	-	-	-	0.0	0.0	-	-	-	2.9	-	-
	14	-	0.0	-	-	-	-	0.4	0.1	-	-	-	-	-	-	0.0	0.8	-	-	-	0.3	-	-
	15	-	0.0	-	-	-	-	0.7	0.9	-	-	-	-	-	-	1.0	3.6	-	-	-	2.2	-	-
	16	-	2.5	-	-	-	-	2.5	2.8	-	-	-	-	-	-	3.0	6.4	-	-	-	5.5	-	-
	17	-	3.5	-	-	-	-	17.8	8.3	-	-	-	-	-	-	12.0	16.3	-	-	-	14.6	-	-
	18	-	7.0	-	-	-	-	5.0	6.7	-	-	-	-	-	-	33.0	11.7	-	-	-	18.6	-	-
	19	-	2.5	-	-	-	-	3.8	5.6	-	-	-	-	-	-	6.0	4.2	-	-	-	22.0	-	-
	20	-	2.5	-	-	-	-	5.1	4.0	-	-	-	-	-	-	6.0	4.5	-	-	-	6.0	-	-
	21	-	5.0	-	-	-	-	11.7	7.4	-	-	-	-	-	-	4.0	9.1	-	-	-	5.0	-	-
	22	-	11.0	-	-	-	-	24.7	31.0	-	-	-	-	-	-	11.0	26.2	-	-	-	3.6	-	-
	23	-	6.0	-	-	-	-	11.3	14.0	-	-	-	-	-	-	36.0	18.0	-	-	-	15.4	-	-
	0	-	5.0	-	-	-	-	6.1	7.0	-	-	-	-	-	-	13.0	0.7	-	-	-	9.8	-	-
	1	-	1.0	-	-	-	-	1.1	0.2	-	-	-	-	-	-	5.0	2.0	-	-	-	2.3	-	-
	2	-	2.0	-	-	-	-	2.9	3.0	-	-	-	-	-	-	3.0	3.5	-	-	-	1.1	-	-
	3	-	1.0	-	-	-	-	1.6	5.8	-	-	-	-	-	-	1.0	0.0	-	-	-	0.4	-	-
	4	-	0.0	-	-	-	-	0.1	0.0	-	-	-	-	-	-	0.0	0.0	-	-	-	0.0	-	-
	5	-	0.0	-	-	-	-	0.0	0.0	-	-	-	-	-	-	0.0	0.0	-	-	-	0.0	-	-
6	-	0.0	-	-	-	-	0.0	0.0	-	-	-	-	-	-	0.0	0.0	-	-	-	0.0	-	-	
7	-	0.0	-	-	-	-	0.0	0.0	-	-	-	-	-	-	0.0	0.0	-	-	-	0.0	-	-	
8	-	0.0	-	-	-	-	0.0	0.0	-	-	-	-	-	-	0.0	0.0	-	-	-	0.0	-	-	
9	-	0.0	-	-	-	-	0.0	0.0	-	-	-	-	-	-	0.0	0.0	-	-	-	0.0	-	-	
日合計		-	49.0	-	-	-	-	95.5	98.0	-	-	-	-	-	-	139.0	116.2	-	-	-	132.7	-	-
*総雨量		-	91.0	-	-	-	-	122.9	132.9	-	-	-	-	-	-	162.0	154.0	-	-	-	157.8	-	-

*総雨量は一連降雨の合計

近畿地方整備局 淀川水系 対象洪水観測所時間雨量表

洪水		S33. 8. 24																					
日	時	依那古 (65)	阿保 (51)	坂下 (63)	阿波 (52)	井之市 (水)	針 (気)	針ヶ別所 (水)	針ヶ別所 (66)	榎原 (61)	室生ダム (水)	笠間 (水)	室生 (水)	家野 (水)	名張 (気)	曾爾 (68)	曾爾 (水)	青蓮池ダム (水)	名張 (64)	国津 (水)	国見山 (気)	伊賀見 (水)	
23	9-10	-	0.0	-	0.0	-	-	-	0.0	0.0	-	-	0.0	-	-	0.0	-	-	0.0	-	-	-	-
	11	-	0.0	-	0.0	-	-	-	0.0	0.0	-	-	0.0	-	-	0.0	-	-	0.0	-	-	-	-
	12	-	0.0	-	0.0	-	-	-	0.0	0.0	-	-	0.0	-	-	0.0	-	-	0.0	-	-	-	-
	13	-	0.0	-	0.0	-	-	-	0.0	0.0	-	-	0.0	-	-	0.0	-	-	0.0	-	-	-	-
	14	-	0.0	-	0.0	-	-	-	0.0	0.0	-	-	0.0	-	-	0.0	-	-	0.0	-	-	-	-
	15	-	0.0	-	0.0	-	-	-	0.0	0.0	-	-	0.0	-	-	0.0	-	-	0.0	-	-	-	-
	16	-	0.0	-	0.0	-	-	-	0.0	0.0	-	-	0.0	-	-	0.0	-	-	0.0	-	-	-	-
	17	-	0.0	-	0.0	-	-	-	0.0	0.0	-	-	0.0	-	-	0.0	-	-	0.0	-	-	-	-
	18	-	0.0	-	0.0	-	-	-	0.0	0.0	-	-	0.0	-	-	0.0	-	-	0.0	-	-	-	-
	19	-	0.0	-	0.0	-	-	-	0.0	0.0	-	-	0.0	-	-	0.0	-	-	0.0	-	-	-	-
	20	-	0.0	-	0.0	-	-	-	0.0	0.0	-	-	0.0	-	-	0.0	-	-	0.0	-	-	-	-
	21	-	0.0	-	0.0	-	-	-	0.0	0.0	-	-	0.0	-	-	0.0	-	-	0.0	-	-	-	-
	22	-	0.0	-	0.0	-	-	-	0.0	0.0	-	-	0.0	-	-	0.0	-	-	0.0	-	-	-	-
	23	-	0.0	-	0.0	-	-	-	0.0	0.0	-	-	0.0	-	-	0.0	-	-	0.0	-	-	-	-
	0	-	0.0	-	0.0	-	-	-	0.0	0.0	-	-	0.0	-	-	0.0	-	-	0.0	-	-	-	-
	1	-	0.0	-	0.0	-	-	-	0.0	0.0	-	-	0.0	-	-	0.0	-	-	0.0	-	-	-	-
	2	-	0.0	-	0.0	-	-	-	0.0	0.0	-	-	0.0	-	-	0.0	-	-	0.0	-	-	-	-
	3	-	0.0	-	0.0	-	-	-	0.0	0.0	-	-	0.0	-	-	0.0	-	-	0.0	-	-	-	-
	4	-	0.0	-	0.0	-	-	-	0.0	0.0	-	-	0.0	-	-	0.0	-	-	0.0	-	-	-	-
	5	-	0.0	-	0.0	-	-	-	0.0	0.0	-	-	0.0	-	-	0.0	-	-	0.0	-	-	-	-
6	-	0.0	-	0.0	-	-	-	0.0	0.0	-	-	0.0	-	-	0.0	-	-	0.0	-	-	-	-	
7	-	0.0	-	0.0	-	-	-	0.0	0.0	-	-	0.3	-	-	0.0	-	-	0.0	-	-	-	-	
8	-	0.0	-	0.0	-	-	-	0.0	0.0	-	-	0.1	-	-	0.0	-	-	0.0	-	-	-	-	
9	-	0.0	-	0.0	-	-	-	0.0	0.0	-	-	1.7	-	-	0.0	-	-	0.0	-	-	-	-	
日合計		-	0.0	-	0.0	-	-	-	0.0	0.0	-	-	2.1	-	-	0.0	-	-	2.6	-	-	-	-
24	9-10	-	0.5	-	0.0	-	-	-	0.0	0.0	-	-	0.3	-	-	0.2	-	-	0.0	-	-	-	-
	11	-	1.0	-	2.4	-	-	-	0.0	0.0	-	-	0.9	-	-	4.5	-	-	4.0	-	-	-	-
	12	-	0.5	-	0.2	-	-	-	0.0	0.0	-	-	0.0	-	-	0.3	-	-	0.0	-	-	-	-
	13	-	0.0	-	0.0	-	-	-	0.0	0.0	-	-	0.0	-	-	0.0	-	-	0.0	-	-	-	-
	14	-	0.0	-	0.0	-	-	-	0.0	0.0	-	-	0.1	-	-	0.1	-	-	0.1	-	-	-	-
	15	-	0.0	-	2.5	-	-	-	0.0	0.0	-	-	0.0	-	-	0.1	-	-	0.0	-	-	-	-
	16	-	0.4	-	0.1	-	-	-	0.0	0.6	-	-	0.0	-	-	0.0	-	-	0.0	-	-	-	-
	17	-	0.0	-	0.2	-	-	-	0.0	1.4	-	-	0.2	-	-	0.8	-	-	0.0	-	-	-	-
	18	-	0.0	-	1.4	-	-	-	0.0	12.0	-	-	1.0	-	-	6.0	-	-	0.1	-	-	-	-
	19	-	0.6	-	1.8	-	-	-	1.7	9.0	-	-	8.6	-	-	4.0	-	-	0.5	-	-	-	-
	20	-	2.2	-	0.6	-	-	-	1.7	4.3	-	-	9.7	-	-	8.2	-	-	0.9	-	-	-	-
	21	-	1.8	-	7.0	-	-	-	1.7	1.0	-	-	2.9	-	-	6.5	-	-	3.3	-	-	-	-
	22	-	0.5	-	10.6	-	-	-	1.7	0.0	-	-	1.1	-	-	4.5	-	-	0.2	-	-	-	-
	23	-	1.0	-	4.3	-	-	-	1.7	0.0	-	-	1.5	-	-	5.9	-	-	0.4	-	-	-	-
	0	-	1.7	-	2.5	-	-	-	1.7	0.1	-	-	0.2	-	-	1.1	-	-	0.1	-	-	-	-
	1	-	0.6	-	1.6	-	-	-	1.7	0.0	-	-	0.0	-	-	2.7	-	-	0.4	-	-	-	-
	2	-	1.6	-	4.1	-	-	-	1.7	0.2	-	-	1.3	-	-	3.9	-	-	0.3	-	-	-	-
	3	-	3.0	-	1.5	-	-	-	1.7	0.2	-	-	0.2	-	-	3.7	-	-	0.1	-	-	-	-
	4	-	4.6	-	2.2	-	-	-	1.7	0.7	-	-	3.4	-	-	7.0	-	-	2.4	-	-	-	-
	5	-	3.0	-	9.4	-	-	-	1.8	0.7	-	-	1.5	-	-	6.4	-	-	1.0	-	-	-	-
6	-	8.0	-	20.2	-	-	-	1.8	4.9	-	-	6.3	-	-	8.2	-	-	5.7	-	-	-	-	
7	-	26.0	-	0.6	-	-	-	1.8	2.2	-	-	2.6	-	-	4.3	-	-	4.5	-	-	-	-	
8	-	4.5	-	13.8	-	-	-	1.8	0.7	-	-	4.1	-	-	0.0	-	-	2.6	-	-	-	-	
9	-	0.5	-	7.0	-	-	-	1.8	0.2	-	-	1.4	-	-	0.0	-	-	1.2	-	-	-	-	
日合計		-	62.0	-	94.0	-	-	-	26.0	38.2	-	-	47.3	-	-	78.4	-	-	27.8	-	-	-	-

近畿地方整備局 淀川水系 対象洪水観測所時間雨量表

洪水		S33.8.24																				
日	時	依那古 (65)	阿保 (51)	坂下 (63)	阿波 (52)	井之市 (水)	針 (気)	針ヶ別所 (水)	針ヶ別所 (66)	榎原 (61)	室生ダム (水)	笠間 (水)	室生 (水)	家野 (水)	名張 (気)	曾爾 (68)	曾爾 (水)	青蓮池ダム (水)	名張 (64)	国津 (水)	国見山 (気)	伊賀見 (水)
	9-10	-	5.0	-	29.8	-	-	-	0.8	0.2	-	-	0.0	-	-	5.3	-	-	1.0	-	-	-
	11	-	6.2	-	6.2	-	-	-	0.8	0.9	-	-	1.1	-	-	5.9	-	-	8.2	-	-	-
	12	-	0.8	-	5.5	-	-	-	0.8	0.5	-	-	0.6	-	-	6.8	-	-	1.5	-	-	-
	13	-	0.6	-	1.5	-	-	-	0.8	0.1	-	-	4.3	-	-	3.5	-	-	0.1	-	-	-
	14	-	2.2	-	3.2	-	-	-	0.9	1.0	-	-	5.0	-	-	7.7	-	-	1.6	-	-	-
	15	-	2.2	-	5.8	-	-	-	0.9	7.1	-	-	20.0	-	-	11.7	-	-	2.8	-	-	-
	16	-	10.0	-	8.8	-	-	-	6.0	10.5	-	-	32.0	-	-	24.5	-	-	13.2	-	-	-
	17	-	24.0	-	19.8	-	-	-	14.0	16.8	-	-	19.8	-	-	30.9	-	-	24.0	-	-	-
	18	-	38.0	-	33.4	-	-	-	4.0	5.7	-	-	12.2	-	-	15.7	-	-	24.4	-	-	-
	19	-	11.4	-	70.0	-	-	-	6.0	6.8	-	-	12.0	-	-	15.9	-	-	10.0	-	-	-
25	20	-	2.5	-	19.0	-	-	-	4.0	3.7	-	-	7.5	-	-	11.6	-	-	7.4	-	-	-
	21	-	2.6	-	22.0	-	-	-	3.0	8.5	-	-	11.5	-	-	9.0	-	-	5.5	-	-	-
	22	-	3.5	-	9.3	-	-	-	19.0	40.6	-	-	36.0	-	-	13.0	-	-	12.5	-	-	-
	23	-	5.0	-	14.7	-	-	-	50.0	18.6	-	-	9.0	-	-	32.6	-	-	40.0	-	-	-
	0	-	5.0	-	28.2	-	-	-	14.0	5.8	-	-	4.6	-	-	6.7	-	-	18.4	-	-	-
	1	-	6.5	-	3.9	-	-	-	21.0	0.9	-	-	1.9	-	-	5.2	-	-	15.6	-	-	-
	2	-	0.7	-	1.9	-	-	-	13.0	0.0	-	-	0.0	-	-	1.1	-	-	7.7	-	-	-
	3	-	0.0	-	0.0	-	-	-	0.0	0.0	-	-	0.6	-	-	0.8	-	-	0.1	-	-	-
	4	-	0.0	-	0.0	-	-	-	0.0	0.0	-	-	0.0	-	-	0.0	-	-	0.0	-	-	-
	5	-	0.0	-	0.0	-	-	-	0.0	0.0	-	-	0.0	-	-	0.0	-	-	0.0	-	-	-
	6	-	0.0	-	0.0	-	-	-	0.0	0.0	-	-	0.0	-	-	0.0	-	-	0.0	-	-	-
	7	-	0.0	-	0.0	-	-	-	0.0	0.0	-	-	0.0	-	-	0.0	-	-	0.0	-	-	-
	8	-	0.0	-	0.0	-	-	-	0.0	0.0	-	-	0.0	-	-	0.0	-	-	0.0	-	-	-
	9	-	0.0	-	0.0	-	-	-	0.0	0.0	-	-	0.0	-	-	0.0	-	-	0.0	-	-	-
	日合計	-	126.2	-	283.0	-	-	-	159.0	127.7	-	-	178.1	-	-	207.9	-	-	194.0	-	-	-
	*総雨量	-	188.2	-	377.0	-	-	-	185.0	165.9	-	-	227.5	-	-	286.3	-	-	224.4	-	-	-

*総雨量は一連降雨の合計

近畿地方整備局 淀川水系 対象洪水観測所時間雨量表

洪水		S33. 8. 24																					
日	時	曾爾 (気)	伊賀見 (7 2)	太郎生 (水)	太郎生 (5 7)	霧生 (水)	霧生 (5 0)	大宇陀 (気)	大宇陀 (水)	古市場 (水)	内牧 (水)	岩端 (5 9)	高見 (気)	山粕 (7 5)	桃俣 (7 1)	桃俣 (水)	土屋原 (7 3)	菅野 (水)	神末 (水)	白山 (気)	粥見 (気)	黒津	
23	9-10	-	-	-	0.0	-	-	-	0.0	0.0	-	0.0	-	-	-	-	-	-	-	-	0.0	-	-
	11	-	-	-	0.0	-	-	-	0.0	0.0	-	0.0	-	-	-	-	-	-	-	-	0.0	-	-
	12	-	-	-	0.0	-	-	-	0.0	0.0	-	0.0	-	-	-	-	-	-	-	-	0.0	-	-
	13	-	-	-	0.0	-	-	-	0.0	0.0	-	0.0	-	-	-	-	-	-	-	-	0.0	-	-
	14	-	-	-	0.0	-	-	-	0.0	0.0	-	0.0	-	-	-	-	-	-	-	-	0.0	-	-
	15	-	-	-	0.0	-	-	-	0.0	0.0	-	0.0	-	-	-	-	-	-	-	-	0.0	-	-
	16	-	-	-	0.0	-	-	-	0.0	0.0	-	0.0	-	-	-	-	-	-	-	-	0.0	-	-
	17	-	-	-	0.0	-	-	-	0.0	0.0	-	0.0	-	-	-	-	-	-	-	-	0.0	-	-
	18	-	-	-	0.0	-	-	-	0.0	0.0	-	0.0	-	-	-	-	-	-	-	-	0.0	-	-
	19	-	-	-	0.0	-	-	-	0.0	0.0	-	0.0	-	-	-	-	-	-	-	-	0.0	-	-
	20	-	-	-	0.0	-	-	-	0.0	0.0	-	0.0	-	-	-	-	-	-	-	-	0.0	-	-
	21	-	-	-	0.0	-	-	-	0.0	0.0	-	0.0	-	-	-	-	-	-	-	-	0.0	-	-
	22	-	-	-	0.0	-	-	-	0.0	0.0	-	0.0	-	-	-	-	-	-	-	-	0.0	-	-
	23	-	-	-	0.0	-	-	-	0.0	0.0	-	0.0	-	-	-	-	-	-	-	-	0.0	-	-
	0	-	-	-	0.0	-	-	-	0.0	0.0	-	0.0	-	-	-	-	-	-	-	-	0.0	-	-
	1	-	-	-	0.0	-	-	-	0.0	0.0	-	0.0	-	-	-	-	-	-	-	-	0.0	-	-
	2	-	-	-	0.0	-	-	-	0.0	0.0	-	0.0	-	-	-	-	-	-	-	-	0.0	-	-
	3	-	-	-	0.0	-	-	-	0.0	0.0	-	0.0	-	-	-	-	-	-	-	-	0.0	-	-
	4	-	-	-	0.8	-	-	-	0.0	0.0	-	0.0	-	-	-	-	-	-	-	-	0.0	-	-
5	-	-	-	1.0	-	-	-	0.0	0.0	-	0.0	-	-	-	-	-	-	-	-	0.0	-	-	
6	-	-	-	0.3	-	-	-	0.0	0.0	-	0.0	-	-	-	-	-	-	-	-	0.0	-	-	
7	-	-	-	1.2	-	-	-	0.0	0.0	-	0.0	-	-	-	-	-	-	-	-	0.0	-	-	
8	-	-	-	1.8	-	-	-	0.0	0.0	-	0.0	-	-	-	-	-	-	-	-	0.0	-	-	
9	-	-	-	0.1	-	-	-	0.0	0.0	-	0.0	-	-	-	-	-	-	-	-	0.0	-	-	
日合計		-	-	-	5.2	-	-	-	0.0	0.0	-	0.0	-	-	-	-	-	-	-	-	0.0	-	-
24	9-10	-	-	-	0.4	-	-	-	0.0	0.0	-	0.0	-	-	-	-	-	-	-	-	0.0	-	-
	11	-	-	-	7.6	-	-	-	0.0	0.0	-	0.0	-	-	-	-	-	-	-	-	3.5	-	-
	12	-	-	-	0.3	-	-	-	0.0	0.0	-	0.0	-	-	-	-	-	-	-	-	0.0	-	-
	13	-	-	-	0.1	-	-	-	0.0	0.0	-	0.0	-	-	-	-	-	-	-	-	0.0	-	-
	14	-	-	-	0.1	-	-	-	0.0	0.0	-	0.0	-	-	-	-	-	-	-	-	0.0	-	-
	15	-	-	-	2.2	-	-	-	0.0	0.0	-	0.0	-	-	-	-	-	-	-	-	0.0	-	-
	16	-	-	-	1.8	-	-	-	0.0	0.0	-	0.0	-	-	-	-	-	-	-	-	0.0	-	-
	17	-	-	-	0.9	-	-	-	2.6	1.0	-	0.0	-	-	-	-	-	-	-	-	0.1	-	-
	18	-	-	-	2.0	-	-	-	16.1	7.5	-	0.0	-	-	-	-	-	-	-	-	0.0	-	-
	19	-	-	-	1.2	-	-	-	25.3	30.2	-	0.0	-	-	-	-	-	-	-	-	0.6	-	-
	20	-	-	-	7.8	-	-	-	15.7	17.2	-	0.0	-	-	-	-	-	-	-	-	0.9	-	-
	21	-	-	-	3.8	-	-	-	1.9	1.3	-	0.0	-	-	-	-	-	-	-	-	4.5	-	-
	22	-	-	-	1.9	-	-	-	1.5	0.9	-	0.0	-	-	-	-	-	-	-	-	11.0	-	-
	23	-	-	-	1.2	-	-	-	0.1	0.1	-	0.0	-	-	-	-	-	-	-	-	0.7	-	-
	0	-	-	-	1.8	-	-	-	0.6	0.2	-	0.0	-	-	-	-	-	-	-	-	0.5	-	-
	1	-	-	-	2.1	-	-	-	0.0	0.0	-	0.0	-	-	-	-	-	-	-	-	0.6	-	-
	2	-	-	-	1.1	-	-	-	0.2	0.6	-	0.0	-	-	-	-	-	-	-	-	0.6	-	-
	3	-	-	-	1.7	-	-	-	1.0	0.0	-	0.0	-	-	-	-	-	-	-	-	1.1	-	-
	4	-	-	-	6.1	-	-	-	2.0	1.0	-	0.0	-	-	-	-	-	-	-	-	7.3	-	-
5	-	-	-	2.3	-	-	-	3.8	0.8	-	0.0	-	-	-	-	-	-	-	-	3.2	-	-	
6	-	-	-	17.6	-	-	-	7.0	7.9	-	0.0	-	-	-	-	-	-	-	-	20.5	-	-	
7	-	-	-	14.0	-	-	-	0.9	1.6	-	0.0	-	-	-	-	-	-	-	-	3.0	-	-	
8	-	-	-	4.4	-	-	-	1.7	2.2	-	3.0	-	-	-	-	-	-	-	-	8.0	-	-	
9	-	-	-	2.0	-	-	-	1.2	1.0	-	1.0	-	-	-	-	-	-	-	-	1.7	-	-	
日合計		-	-	-	84.4	-	-	-	81.6	73.5	-	4.0	-	-	-	-	-	-	-	-	67.8	-	-

近畿地方整備局 淀川水系 対象洪水観測所時間雨量表

洪水		S33. 8. 24																					
日	時	曾爾 (気)	伊賀見 (72)	太郎生 (水)	太郎生 (57)	霧生 (水)	霧生 (50)	大宇陀 (気)	大宇陀 (水)	古市場 (水)	内牧 (水)	岩端 (59)	高見 (気)	山粕 (75)	桃俣 (71)	桃俣 (水)	土屋原 (73)	菅野 (水)	神末 (水)	白山 (気)	粥見 (気)	黒津	
25 日	9-10	-	-	-	3.7	-	-	-	1.1	0.8	-	6.0	-	-	-	-	-	-	-	-	0.0	-	-
	11	-	-	-	13.6	-	-	-	2.4	2.1	-	3.0	-	-	-	-	-	-	-	-	16.7	-	-
	12	-	-	-	5.2	-	-	-	0.3	2.7	-	3.0	-	-	-	-	-	-	-	-	8.1	-	-
	13	-	-	-	1.9	-	-	-	0.7	0.9	-	9.2	-	-	-	-	-	-	-	-	3.0	-	-
	14	-	-	-	4.2	-	-	-	1.3	3.0	-	24.8	-	-	-	-	-	-	-	-	0.9	-	-
	15	-	-	-	13.4	-	-	-	4.2	7.7	-	26.0	-	-	-	-	-	-	-	-	4.3	-	-
	16	-	-	-	27.5	-	-	-	8.9	10.2	-	32.0	-	-	-	-	-	-	-	-	8.1	-	-
	17	-	-	-	39.5	-	-	-	23.9	21.4	-	19.0	-	-	-	-	-	-	-	-	16.8	-	-
	18	-	-	-	47.6	-	-	-	9.7	7.7	-	20.0	-	-	-	-	-	-	-	-	31.4	-	-
	19	-	-	-	16.6	-	-	-	5.6	8.6	-	7.0	-	-	-	-	-	-	-	-	50.7	-	-
	20	-	-	-	17.1	-	-	-	3.3	4.0	-	9.0	-	-	-	-	-	-	-	-	14.3	-	-
	21	-	-	-	13.7	-	-	-	4.5	5.9	-	23.0	-	-	-	-	-	-	-	-	14.6	-	-
	22	-	-	-	9.2	-	-	-	32.6	30.9	-	34.0	-	-	-	-	-	-	-	-	4.8	-	-
	23	-	-	-	18.6	-	-	-	14.5	31.5	-	6.0	-	-	-	-	-	-	-	-	2.0	-	-
	0	-	-	-	13.9	-	-	-	2.1	1.9	-	3.5	-	-	-	-	-	-	-	-	6.6	-	-
	1	-	-	-	4.5	-	-	-	1.0	1.5	-	0.0	-	-	-	-	-	-	-	-	4.6	-	-
	2	-	-	-	0.4	-	-	-	0.3	0.5	-	0.0	-	-	-	-	-	-	-	-	0.1	-	-
	3	-	-	-	0.0	-	-	-	0.0	0.0	-	0.0	-	-	-	-	-	-	-	-	0.0	-	-
	4	-	-	-	0.0	-	-	-	0.0	0.0	-	0.0	-	-	-	-	-	-	-	-	0.0	-	-
	5	-	-	-	0.0	-	-	-	0.0	0.0	-	0.0	-	-	-	-	-	-	-	-	0.0	-	-
6	-	-	-	0.0	-	-	-	0.0	0.0	-	0.0	-	-	-	-	-	-	-	-	0.0	-	-	
7	-	-	-	0.0	-	-	-	0.0	0.0	-	0.0	-	-	-	-	-	-	-	-	0.0	-	-	
8	-	-	-	0.0	-	-	-	0.0	0.0	-	0.0	-	-	-	-	-	-	-	-	0.0	-	-	
9	-	-	-	0.0	-	-	-	0.0	0.0	-	0.0	-	-	-	-	-	-	-	-	0.0	-	-	
日合計		-	-	-	250.6	-	-	-	116.4	141.3	-	225.5	-	-	-	-	-	-	-	-	187.0	-	-
*総雨量		-	-	-	340.2	-	-	-	198.0	214.8	-	229.5	-	-	-	-	-	-	-	-	254.8	-	-

*総雨量は一連降雨の合計

近畿地方整備局 淀川水系 対象洪水観測所時間雨量表

洪水		S33. 8. 24																				
日	時	大鳥居	笠取	高井	室生	三栖	神吉	桂	中川	北大河原	湯船	東別院	本梅	殿田	岩山	小田原	朝宮	南新田	大河原	大峯	高原	愛宕山
23	9-10	0.0	-	0.0	-	-	-	-	-	-	-	-	-	-	0.0	0.0	-	0.0	0.0	-	0.0	0.0
	11	0.0	-	0.0	-	-	-	-	-	-	-	-	-	-	0.0	0.0	-	0.0	0.0	-	0.0	0.0
	12	0.0	-	0.0	-	-	-	-	-	-	-	-	-	-	0.0	0.0	-	0.0	0.0	-	0.0	0.0
	13	0.0	-	0.0	-	-	-	-	-	-	-	-	-	-	0.0	0.0	-	0.0	0.0	-	0.0	0.0
	14	0.0	-	0.0	-	-	-	-	-	-	-	-	-	-	0.0	0.0	-	0.0	0.0	-	0.0	0.0
	15	0.0	-	0.0	-	-	-	-	-	-	-	-	-	-	0.0	0.0	-	0.0	0.0	-	0.0	0.0
	16	0.0	-	0.0	-	-	-	-	-	-	-	-	-	-	0.0	0.0	-	0.0	0.0	-	0.0	0.0
	17	0.0	-	0.0	-	-	-	-	-	-	-	-	-	-	0.0	0.0	-	0.0	0.0	-	0.0	0.0
	18	0.0	-	0.0	-	-	-	-	-	-	-	-	-	-	0.0	0.0	-	0.0	0.0	-	0.0	0.0
	19	0.0	-	0.0	-	-	-	-	-	-	-	-	-	-	0.0	0.0	-	0.0	0.0	-	0.0	0.0
	20	0.0	-	0.0	-	-	-	-	-	-	-	-	-	-	0.0	0.0	-	0.0	0.0	-	0.0	0.0
	21	0.0	-	0.0	-	-	-	-	-	-	-	-	-	-	0.0	0.0	-	0.0	0.0	-	0.0	0.0
	22	0.0	-	0.0	-	-	-	-	-	-	-	-	-	-	0.0	0.0	-	0.0	0.0	-	0.0	0.0
	23	0.0	-	0.0	-	-	-	-	-	-	-	-	-	-	0.0	0.0	-	0.0	0.0	-	0.0	0.0
	0	0.0	-	0.0	-	-	-	-	-	-	-	-	-	-	0.0	0.0	-	0.0	0.0	-	0.0	0.0
	1	0.3	-	0.0	-	-	-	-	-	-	-	-	-	-	0.2	0.0	-	0.0	0.3	-	0.0	0.0
	2	0.2	-	0.0	-	-	-	-	-	-	-	-	-	-	0.1	0.0	-	0.0	0.3	-	0.0	0.0
	3	0.0	-	0.0	-	-	-	-	-	-	-	-	-	-	0.0	0.0	-	1.5	0.0	-	0.0	0.0
	4	0.0	-	0.0	-	-	-	-	-	-	-	-	-	-	0.0	0.0	-	1.5	0.0	-	0.0	0.0
	5	1.2	-	0.0	-	-	-	-	-	-	-	-	-	-	1.1	0.0	-	1.5	0.7	-	0.0	0.2
6	1.2	-	0.0	-	-	-	-	-	-	-	-	-	-	1.4	0.0	-	1.5	0.9	-	0.2	0.7	
7	0.2	-	0.0	-	-	-	-	-	-	-	-	-	-	0.4	2.7	-	1.6	0.0	-	11.7	0.2	
8	0.3	-	0.0	-	-	-	-	-	-	-	-	-	-	0.9	0.4	-	0.8	0.9	-	0.7	3.1	
9	0.7	-	0.0	-	-	-	-	-	-	-	-	-	-	0.7	1.0	-	1.3	0.6	-	1.8	2.2	
日合計		4.1	-	0.0	-	-	-	-	-	-	-	-	-	-	4.8	4.1	-	9.7	3.7	-	14.4	6.4
24	9-10	0.3	-	0.0	-	-	-	-	-	-	-	-	-	-	0.0	0.4	-	0.0	0.0	-	1.6	0.9
	11	0.2	-	0.0	-	-	-	-	-	-	-	-	-	-	0.0	1.1	-	0.9	0.7	-	2.4	0.9
	12	0.8	-	0.0	-	-	-	-	-	-	-	-	-	-	0.0	0.0	-	0.4	0.3	-	0.7	1.1
	13	0.0	-	0.0	-	-	-	-	-	-	-	-	-	-	0.0	0.0	-	0.0	0.0	-	0.7	0.0
	14	0.0	-	0.0	-	-	-	-	-	-	-	-	-	-	0.0	0.0	-	0.0	0.0	-	0.2	0.0
	15	0.0	-	0.0	-	-	-	-	-	-	-	-	-	-	0.0	0.0	-	0.0	0.0	-	0.1	0.0
	16	0.0	-	0.0	-	-	-	-	-	-	-	-	-	-	0.0	0.1	-	5.2	0.0	-	0.6	0.0
	17	0.1	-	0.0	-	-	-	-	-	-	-	-	-	-	1.2	4.5	-	8.0	0.0	-	1.2	1.0
	18	0.6	-	0.0	-	-	-	-	-	-	-	-	-	-	4.7	4.1	-	7.0	1.9	-	1.3	2.9
	19	3.3	-	0.0	-	-	-	-	-	-	-	-	-	-	4.9	2.7	-	2.2	2.6	-	0.3	5.2
	20	2.7	-	0.0	-	-	-	-	-	-	-	-	-	-	2.6	3.1	-	2.3	1.4	-	0.0	0.8
	21	4.3	-	0.0	-	-	-	-	-	-	-	-	-	-	1.5	1.4	-	5.3	5.8	-	0.0	1.2
	22	4.4	-	0.0	-	-	-	-	-	-	-	-	-	-	0.9	0.5	-	1.4	1.7	-	0.3	0.8
	23	3.2	-	0.0	-	-	-	-	-	-	-	-	-	-	0.2	0.1	-	1.2	0.5	-	1.5	0.6
	0	0.6	-	0.0	-	-	-	-	-	-	-	-	-	-	0.1	0.2	-	1.9	0.2	-	1.1	1.0
	1	1.1	-	0.0	-	-	-	-	-	-	-	-	-	-	0.6	0.0	-	1.6	4.1	-	0.2	0.1
	2	0.0	-	0.0	-	-	-	-	-	-	-	-	-	-	0.0	0.0	-	0.2	4.1	-	0.3	0.1
	3	0.1	-	0.0	-	-	-	-	-	-	-	-	-	-	0.0	0.0	-	0.0	4.1	-	0.0	0.2
	4	0.4	-	0.0	-	-	-	-	-	-	-	-	-	-	0.0	3.1	-	0.0	4.1	-	0.0	0.1
	5	3.1	-	0.0	-	-	-	-	-	-	-	-	-	-	3.9	0.7	-	0.0	4.1	-	0.0	2.7
6	2.5	-	0.0	-	-	-	-	-	-	-	-	-	-	0.5	6.6	-	0.0	4.1	-	1.9	6.8	
7	6.6	-	0.0	-	-	-	-	-	-	-	-	-	-	3.2	4.5	-	0.0	4.1	-	1.2	2.0	
8	2.5	-	0.0	-	-	-	-	-	-	-	-	-	-	6.3	0.1	-	0.0	4.1	-	0.9	7.2	
9	0.6	-	0.0	-	-	-	-	-	-	-	-	-	-	0.2	0.0	-	0.0	4.2	-	2.2	1.3	
日合計		37.4	-	0.0	-	-	-	-	-	-	-	-	-	-	30.8	33.2	-	37.6	52.1	-	18.7	36.9

近畿地方整備局 淀川水系 対象洪水観測所時間雨量表

洪水		S33. 8. 24																				
日	時	大鳥居	笠取	高井	室生	三栖	神吉	桂	中川	北大河原	湯船	東別院	本梅	殿田	岩山	小田原	朝宮	南新田	大河原	大峯	高原	愛宕山
25 日	9-10	2.2	-	0.0	-	-	-	-	-	-	-	-	-	-	0.0	0.2	-	0.0	0.0	-	0.0	1.1
	11	12.2	-	3.0	-	-	-	-	-	-	-	-	-	-	1.6	4.7	-	0.0	0.0	-	0.0	1.6
	12	4.5	-	0.0	-	-	-	-	-	-	-	-	-	-	1.1	1.4	-	0.0	0.0	-	0.1	4.2
	13	0.3	-	1.0	-	-	-	-	-	-	-	-	-	-	0.0	0.8	-	0.0	0.0	-	0.7	1.5
	14	2.4	-	2.0	-	-	-	-	-	-	-	-	-	-	0.2	0.4	-	1.3	2.0	-	0.8	0.5
	15	0.9	-	3.0	-	-	-	-	-	-	-	-	-	-	0.2	0.1	-	0.9	5.0	-	0.5	0.5
	16	3.4	-	17.0	-	-	-	-	-	-	-	-	-	-	3.6	4.1	-	6.5	6.0	-	0.2	0.6
	17	3.1	-	29.0	-	-	-	-	-	-	-	-	-	-	4.4	4.2	-	6.0	26.0	-	1.8	1.4
	18	9.5	-	10.0	-	-	-	-	-	-	-	-	-	-	18.5	18.4	-	13.6	10.0	-	5.9	3.4
	19	17.9	-	11.0	-	-	-	-	-	-	-	-	-	-	6.6	10.8	-	19.8	9.0	-	3.4	2.0
	20	4.2	-	5.0	-	-	-	-	-	-	-	-	-	-	4.0	3.0	-	5.3	5.0	-	2.8	0.8
	21	6.0	-	5.0	-	-	-	-	-	-	-	-	-	-	6.7	6.0	-	6.5	12.0	-	5.3	3.3
	22	16.8	-	26.0	-	-	-	-	-	-	-	-	-	-	15.0	13.4	-	8.8	12.0	-	3.9	10.5
	23	29.9	-	38.0	-	-	-	-	-	-	-	-	-	-	23.2	26.0	-	37.9	40.0	-	4.6	8.6
	0	19.2	-	7.0	-	-	-	-	-	-	-	-	-	-	5.6	5.7	-	33.8	14.0	-	0.5	1.0
	1	4.5	-	2.0	-	-	-	-	-	-	-	-	-	-	0.5	2.7	-	7.0	2.0	-	0.5	6.5
	2	4.8	-	1.0	-	-	-	-	-	-	-	-	-	-	1.6	1.8	-	5.0	3.0	-	0.6	1.0
	3	2.0	-	0.0	-	-	-	-	-	-	-	-	-	-	1.1	1.7	-	6.9	3.0	-	0.4	0.1
	4	1.4	-	0.0	-	-	-	-	-	-	-	-	-	-	0.1	0.2	-	0.2	1.0	-	0.5	0.1
	5	2.2	-	0.0	-	-	-	-	-	-	-	-	-	-	0.1	2.9	-	0.2	0.0	-	0.0	0.1
6	0.4	-	0.0	-	-	-	-	-	-	-	-	-	-	0.0	0.0	-	0.0	0.0	-	0.0	0.0	
7	0.3	-	0.0	-	-	-	-	-	-	-	-	-	-	0.0	0.0	-	0.0	0.0	-	0.0	0.0	
8	0.0	-	0.0	-	-	-	-	-	-	-	-	-	-	0.0	0.0	-	0.0	0.0	-	0.0	0.0	
9	0.0	-	0.0	-	-	-	-	-	-	-	-	-	-	0.0	0.0	-	0.0	0.0	-	0.0	0.0	
日合計		148.1	-	160.0	-	-	-	-	-	-	-	-	-	-	94.1	108.5	-	159.7	150.0	-	32.5	48.8
*総雨量		189.6	-	160.0	-	-	-	-	-	-	-	-	-	-	129.7	145.8	-	207.0	205.8	-	65.6	92.1

*総雨量は一連降雨の合計

近畿地方整備局 淀川水系 対象洪水観測所時間雨量表

洪水		S33. 8. 24																		
日	時	魚谷峠	平野	水口	勅旨	小原	笠取山	天理	鷺家口	世木堰堤	荒神橋	東本梅								
23	9-10	-	0.0	0.0	0.0	0.0	0.0	-	0.0	-	-	0.0								
	11	-	0.0	0.0	0.0	0.0	0.0	-	0.0	-	-	0.0								
	12	-	0.0	0.0	0.0	0.0	0.0	-	0.0	-	-	0.0								
	13	-	0.0	0.0	0.0	0.0	0.0	-	0.0	-	-	0.0								
	14	-	0.0	0.0	0.0	0.0	0.0	-	0.0	-	-	0.0								
	15	-	0.0	0.0	0.0	0.0	0.0	-	0.0	-	-	0.0								
	16	-	0.0	0.0	0.0	0.0	0.0	-	0.0	-	-	0.0								
	17	-	0.0	0.0	0.0	0.0	0.0	-	0.0	-	-	0.0								
	18	-	0.0	0.0	0.0	0.0	0.0	-	0.0	-	-	0.0								
	19	-	0.0	0.0	0.0	0.0	0.0	-	0.0	-	-	0.0								
	20	-	0.0	0.0	0.0	0.0	0.0	-	0.0	-	-	0.0								
	21	-	0.0	0.0	0.0	0.0	0.0	-	0.0	-	-	0.0								
	22	-	0.0	0.0	0.0	0.0	0.0	-	0.0	-	-	0.0								
	23	-	0.0	0.0	0.0	0.0	0.0	-	0.0	-	-	0.0								
	0	-	0.0	0.0	0.0	0.0	0.0	-	0.0	-	-	0.0								
	1	-	0.0	0.0	0.2	0.2	0.0	-	0.0	-	-	0.0								
	2	-	0.0	0.0	0.3	0.4	0.0	-	0.0	-	-	0.0								
	3	-	0.0	0.0	0.0	0.0	0.0	-	0.0	-	-	0.0								
	4	-	0.0	0.0	0.1	0.1	0.0	-	0.0	-	-	0.0								
	5	-	0.0	0.0	0.4	0.2	0.1	-	1.0	-	-	0.3								
6	-	0.0	0.0	1.1	1.6	0.1	-	1.0	-	-	0.2									
7	-	1.9	0.0	0.1	0.2	0.1	-	0.0	-	-	0.1									
8	-	0.5	0.0	0.3	0.3	0.1	-	0.0	-	-	2.6									
9	-	0.8	0.0	1.3	0.8	0.2	-	0.0	-	-	1.4									
日合計	-	-	3.2	0.0	3.8	3.8	-	2.0	-	-	4.6									
24	9-10	-	0.1	0.5	0.1	0.0	0.2	-	0.0	-	-	2.8								
	11	-	0.4	0.6	1.5	0.9	0.2	-	0.0	-	-	1.4								
	12	-	0.4	0.1	1.1	0.9	0.2	-	0.0	-	-	0.6								
	13	-	0.0	0.0	0.0	0.1	0.2	-	0.0	-	-	0.0								
	14	-	0.0	0.0	0.0	0.0	0.2	-	0.0	-	-	0.0								
	15	-	0.0	2.4	0.0	0.0	0.2	-	1.0	-	-	0.0								
	16	-	0.1	1.2	0.4	0.0	0.1	-	15.0	-	-	0.3								
	17	-	0.0	2.0	0.0	0.0	0.1	-	5.0	-	-	1.1								
	18	-	3.8	11.8	2.4	2.4	1.0	-	20.0	-	-	2.1								
	19	-	3.6	1.4	2.3	2.2	2.0	-	20.0	-	-	0.6								
	20	-	2.2	0.2	1.7	1.4	10.0	-	10.0	-	-	0.3								
	21	-	2.1	0.1	6.9	2.7	2.5	-	10.0	-	-	0.3								
	22	-	3.2	0.2	6.8	5.5	2.5	-	7.0	-	-	1.6								
	23	-	1.2	0.0	2.5	0.9	2.5	-	2.0	-	-	0.4								
	0	-	0.1	0.0	0.5	0.3	2.5	-	2.0	-	-	0.6								
	1	-	0.8	0.1	1.1	0.7	3.0	-	5.0	-	-	0.9								
	2	-	0.0	0.5	0.1	0.0	3.0	-	4.0	-	-	0.0								
	3	-	0.0	0.0	0.3	0.0	2.0	-	4.0	-	-	0.0								
	4	-	0.1	1.0	0.1	0.0	2.0	-	5.0	-	-	0.0								
	5	-	1.9	1.9	2.9	2.6	4.0	-	7.0	-	-	1.4								
6	-	3.2	1.9	4.2	3.3	13.0	-	5.0	-	-	1.3									
7	-	2.7	0.4	6.1	11.5	2.0	-	2.0	-	-	1.5									
8	-	5.0	0.3	2.0	11.8	7.0	-	1.0	-	-	0.7									
9	-	0.1	2.5	0.8	0.2	7.0	-	0.0	-	-	0.8									
日合計	-	-	31.0	29.1	43.8	47.4	-	125.0	-	-	18.7									

近畿地方整備局 淀川水系 対象洪水観測所時間雨量表

洪水		S33. 8. 24																		
日	時	魚谷峠	平野	水口	勅旨	小原	笠取山	天理	鷺家口	世木堰堤	荒神橋	東本梅								
25 日	9-10	-	2.5	5.1	3.5	3.8	17.0	-	5.2	-	-	0.0								
	11	-	9.1	4.1	14.1	16.7	3.0	-	2.0	-	-	0.4								
	12	-	4.1	2.6	3.8	0.8	3.0	-	0.0	-	-	0.6								
	13	-	1.0	1.8	0.9	2.0	1.0	-	6.0	-	-	1.2								
	14	-	1.1	0.4	0.9	0.0	3.0	-	3.0	-	-	1.1								
	15	-	0.2	5.6	2.1	1.4	4.0	-	10.0	-	-	0.6								
	16	-	3.5	6.5	6.1	6.0	3.0	-	17.0	-	-	2.0								
	17	-	3.1	10.8	4.8	10.3	7.5	-	32.0	-	-	5.0								
	18	-	14.3	20.6	11.3	18.4	7.5	-	27.0	-	-	9.2								
	19	-	14.1	15.5	19.4	15.3	22.0	-	9.0	-	-	5.7								
	20	-	2.8	10.5	5.5	5.8	7.0	-	14.0	-	-	2.9								
	21	-	5.5	10.5	6.9	7.0	7.0	-	10.0	-	-	9.6								
	22	-	13.7	14.0	14.5	19.7	2.0	-	5.0	-	-	5.2								
	23	-	26.0	20.8	37.9	50.4	8.0	-	5.0	-	-	5.9								
	0	-	9.7	7.0	18.6	22.8	19.0	-	9.0	-	-	0.8								
	1	-	3.2	1.2	3.6	1.8	3.0	-	0.0	-	-	0.2								
	2	-	1.7	1.2	2.8	6.1	0.0	-	0.0	-	-	0.3								
	3	-	0.3	0.8	4.3	6.7	0.0	-	0.0	-	-	0.6								
	4	-	2.4	0.4	0.7	0.5	0.0	-	0.0	-	-	0.0								
	5	-	0.0	0.0	0.1	0.0	0.0	-	0.0	-	-	0.0								
6	-	0.0	0.0	0.2	0.0	0.0	-	0.0	-	-	0.0									
7	-	0.0	0.0	0.0	0.0	0.0	-	0.0	-	-	0.0									
8	-	0.0	0.0	0.0	0.0	0.0	-	0.0	-	-	0.0									
9	-	0.0	0.0	0.0	0.0	0.0	-	0.0	-	-	0.0									
日合計		-	118.3	139.4	162.0	195.5	117.0	-	154.2	-	-	51.3								
*総雨量		-	152.5	168.5	209.6	246.7	185.0	-	281.2	-	-	74.6								

近畿地方整備局 淀川水系 対象洪水観測所時間雨量表

洪水		S34. 8. 11																						
日	時	高屋川橋	上弓削	京北 (気)	黒田 (102)	上黒田	広河原 (16)	鎌倉 (13)	花背	榎	園部 (15)	園部 (気)	園部 (府)	殿田 (14)	新町 (05)	新庄 (04)	亀岡	亀岡 (07)	周山 (府)	周山 (03)	雲ヶ畑 (08)	上賀茂		
11	9-10	-	-	-	0.0	-	-	-	-	-	-	-	-	-	-	-	-	-	-	-	0.0	0.0	-	
	11	-	-	-	0.0	-	-	-	-	-	-	-	-	-	-	-	-	-	-	-	-	0.0	0.0	-
	12	-	-	-	0.0	-	-	-	-	-	-	-	-	-	-	-	-	-	-	-	-	0.0	0.0	-
	13	-	-	-	0.0	-	-	-	-	-	-	-	-	-	-	-	-	-	-	-	-	0.0	0.0	-
	14	-	-	-	0.0	-	-	-	-	-	-	-	-	-	-	-	-	-	-	-	-	0.0	0.0	-
	15	-	-	-	0.0	-	-	-	-	-	-	-	-	-	-	-	-	-	-	-	-	0.0	0.0	-
	16	-	-	-	0.0	-	-	-	-	-	-	-	-	-	-	-	-	-	-	-	-	0.0	0.0	-
	17	-	-	-	0.0	-	-	-	-	-	-	-	-	-	-	-	-	-	-	-	-	0.0	0.0	-
	18	-	-	-	0.0	-	-	-	-	-	-	-	-	-	-	-	-	-	-	-	-	0.0	0.0	-
	19	-	-	-	0.0	-	-	-	-	-	-	-	-	-	-	-	-	-	-	-	-	0.0	0.0	-
	20	-	-	-	0.0	-	-	-	-	-	-	-	-	-	-	-	-	-	-	-	-	0.0	0.0	-
	21	-	-	-	0.0	-	-	-	-	-	-	-	-	-	-	-	-	-	-	-	-	0.0	0.0	-
	22	-	-	-	0.0	-	-	-	-	-	-	-	-	-	-	-	-	-	-	-	-	0.0	0.0	-
	23	-	-	-	0.0	-	-	-	-	-	-	-	-	-	-	-	-	-	-	-	-	0.0	0.0	-
	0	-	-	-	0.0	-	-	-	-	-	-	-	-	-	-	-	-	-	-	-	-	0.0	0.0	-
	1	-	-	-	0.0	-	-	-	-	-	-	-	-	-	-	-	-	-	-	-	-	0.0	0.0	-
	2	-	-	-	0.0	-	-	-	-	-	-	-	-	-	-	-	-	-	-	-	-	0.0	0.0	-
	3	-	-	-	0.0	-	-	-	-	-	-	-	-	-	-	-	-	-	-	-	-	0.0	0.0	-
	4	-	-	-	0.0	-	-	-	-	-	-	-	-	-	-	-	-	-	-	-	-	0.0	0.0	-
	5	-	-	-	0.0	-	-	-	-	-	-	-	-	-	-	-	-	-	-	-	-	0.0	0.0	-
6	-	-	-	0.0	-	-	-	-	-	-	-	-	-	-	-	-	-	-	-	-	0.0	0.0	-	
7	-	-	-	0.0	-	-	-	-	-	-	-	-	-	-	-	-	-	-	-	-	0.0	0.0	-	
8	-	-	-	0.0	-	-	-	-	-	-	-	-	-	-	-	-	-	-	-	-	0.0	0.0	-	
9	-	-	-	0.0	-	-	-	-	-	-	-	-	-	-	-	-	-	-	-	-	0.0	0.0	-	
日合計		-	-	-	0.0	-	-	-	-	-	-	-	-	-	-	-	-	-	-	-	0.0	0.0	-	
12	9-10	-	-	-	0.0	-	-	-	-	-	-	-	-	-	-	-	-	-	-	-	0.0	0.0	-	
	11	-	-	-	0.0	-	-	-	-	-	-	-	-	-	-	-	-	-	-	-	0.0	0.6	-	
	12	-	-	-	0.0	-	-	-	-	-	-	-	-	-	-	-	-	-	-	-	0.0	2.8	-	
	13	-	-	-	2.6	-	-	-	-	-	-	-	-	-	-	-	-	-	-	-	1.0	5.7	-	
	14	-	-	-	2.6	-	-	-	-	-	-	-	-	-	-	-	-	-	-	-	2.5	4.5	-	
	15	-	-	-	6.9	-	-	-	-	-	-	-	-	-	-	-	-	-	-	-	9.0	8.0	-	
	16	-	-	-	2.6	-	-	-	-	-	-	-	-	-	-	-	-	-	-	-	3.6	4.7	-	
	17	-	-	-	0.4	-	-	-	-	-	-	-	-	-	-	-	-	-	-	-	1.9	5.2	-	
	18	-	-	-	0.4	-	-	-	-	-	-	-	-	-	-	-	-	-	-	-	0.2	2.4	-	
	19	-	-	-	0.0	-	-	-	-	-	-	-	-	-	-	-	-	-	-	-	0.0	0.0	-	
	20	-	-	-	0.1	-	-	-	-	-	-	-	-	-	-	-	-	-	-	-	0.0	4.1	-	
	21	-	-	-	0.0	-	-	-	-	-	-	-	-	-	-	-	-	-	-	-	0.0	4.3	-	
	22	-	-	-	3.0	-	-	-	-	-	-	-	-	-	-	-	-	-	-	-	1.8	4.1	-	
	23	-	-	-	0.3	-	-	-	-	-	-	-	-	-	-	-	-	-	-	-	3.0	4.3	-	
	0	-	-	-	8.4	-	-	-	-	-	-	-	-	-	-	-	-	-	-	-	3.3	3.7	-	
	1	-	-	-	14.3	-	-	-	-	-	-	-	-	-	-	-	-	-	-	-	8.7	3.9	-	
	2	-	-	-	7.2	-	-	-	-	-	-	-	-	-	-	-	-	-	-	-	25.0	4.1	-	
	3	-	-	-	8.2	-	-	-	-	-	-	-	-	-	-	-	-	-	-	-	12.0	1.7	-	
	4	-	-	-	1.5	-	-	-	-	-	-	-	-	-	-	-	-	-	-	-	6.0	0.8	-	
	5	-	-	-	1.2	-	-	-	-	-	-	-	-	-	-	-	-	-	-	-	3.0	1.9	-	
6	-	-	-	4.4	-	-	-	-	-	-	-	-	-	-	-	-	-	-	-	4.0	3.3	-		
7	-	-	-	6.4	-	-	-	-	-	-	-	-	-	-	-	-	-	-	-	7.0	4.8	-		
8	-	-	-	3.2	-	-	-	-	-	-	-	-	-	-	-	-	-	-	-	3.0	4.0	-		
9	-	-	-	1.2	-	-	-	-	-	-	-	-	-	-	-	-	-	-	-	3.0	2.3	-		
日合計		-	-	-	74.9	-	-	-	-	-	-	-	-	-	-	-	-	-	-	-	98.0	81.2	-	

近畿地方整備局 淀川水系 対象洪水観測所時間雨量表

洪水		S34.8.11																					
日	時	高屋川橋	上弓削	京北 (気)	黒田 (102)	上黒田	広河原 (16)	鎌倉 (13)	花背	榎	園部 (15)	園部 (気)	園部 (府)	殿田 (14)	新町 (05)	新庄 (04)	亀岡	亀岡 (07)	周山 (府)	周山 (03)	雲ヶ畑 (08)	上賀茂	
13 日	9-10	-	-	-	0.0	-	-	-	-	-	-	-	-	-	-	-	-	-	-	-	0.0	0.7	-
	11	-	-	-	0.0	-	-	-	-	-	-	-	-	-	-	-	-	-	-	-	0.0	0.0	-
	12	-	-	-	1.3	-	-	-	-	-	-	-	-	-	-	-	-	-	-	-	0.0	0.9	-
	13	-	-	-	0.2	-	-	-	-	-	-	-	-	-	-	-	-	-	-	-	2.0	0.1	-
	14	-	-	-	0.0	-	-	-	-	-	-	-	-	-	-	-	-	-	-	-	0.0	0.0	-
	15	-	-	-	1.7	-	-	-	-	-	-	-	-	-	-	-	-	-	-	-	2.0	2.0	-
	16	-	-	-	38.7	-	-	-	-	-	-	-	-	-	-	-	-	-	-	-	24.0	57.9	-
	17	-	-	-	47.7	-	-	-	-	-	-	-	-	-	-	-	-	-	-	-	22.0	27.8	-
	18	-	-	-	46.0	-	-	-	-	-	-	-	-	-	-	-	-	-	-	-	21.0	54.4	-
	19	-	-	-	58.3	-	-	-	-	-	-	-	-	-	-	-	-	-	-	-	31.0	46.9	-
	20	-	-	-	16.4	-	-	-	-	-	-	-	-	-	-	-	-	-	-	-	23.0	23.8	-
	21	-	-	-	13.5	-	-	-	-	-	-	-	-	-	-	-	-	-	-	-	21.0	14.6	-
	22	-	-	-	1.4	-	-	-	-	-	-	-	-	-	-	-	-	-	-	-	5.0	1.6	-
	23	-	-	-	8.6	-	-	-	-	-	-	-	-	-	-	-	-	-	-	-	4.0	8.7	-
	0	-	-	-	11.6	-	-	-	-	-	-	-	-	-	-	-	-	-	-	-	15.0	12.7	-
	1	-	-	-	7.7	-	-	-	-	-	-	-	-	-	-	-	-	-	-	-	12.0	7.8	-
	2	-	-	-	8.9	-	-	-	-	-	-	-	-	-	-	-	-	-	-	-	8.0	5.4	-
	3	-	-	-	19.0	-	-	-	-	-	-	-	-	-	-	-	-	-	-	-	24.0	14.9	-
	4	-	-	-	17.5	-	-	-	-	-	-	-	-	-	-	-	-	-	-	-	7.0	9.0	-
	5	-	-	-	6.4	-	-	-	-	-	-	-	-	-	-	-	-	-	-	-	4.0	5.5	-
6	-	-	-	6.4	-	-	-	-	-	-	-	-	-	-	-	-	-	-	-	2.0	5.3	-	
7	-	-	-	4.6	-	-	-	-	-	-	-	-	-	-	-	-	-	-	-	2.0	3.8	-	
8	-	-	-	2.0	-	-	-	-	-	-	-	-	-	-	-	-	-	-	-	3.0	1.5	-	
9	-	-	-	0.1	-	-	-	-	-	-	-	-	-	-	-	-	-	-	-	0.0	0.0	-	
日合計		-	-	-	318.0	-	-	-	-	-	-	-	-	-	-	-	-	-	-	-	232.0	305.3	-
*総雨量		-	-	-	392.9	-	-	-	-	-	-	-	-	-	-	-	-	-	-	-	330.0	386.5	-

*総雨量は一連降雨の合計

近畿地方整備局 淀川水系 対象洪水観測所時間雨量表

洪水		S34. 8. 11																				
日	時	京都 (気)	京都	花背 (01)	花背峠 (気)	大原	比叡山 (09)	倉垣 (水)	歌垣 (75)	余野	箕面 (気)	西別院 (06)	山崎 (30)	長岡京 (気)	乙訓	八幡 (70)	八幡	巨椋池 (35)	松井 (69)	宇治	小栗栖	勸修寺
11 日	9-10	0.0	-	-	-	-	0.0	-	-	-	-	0.0	-	-	-	-	-	-	0.0	0.0	-	-
	11	0.0	-	-	-	-	0.0	-	-	-	-	0.0	-	-	-	-	-	-	0.0	0.0	-	-
	12	0.0	-	-	-	-	0.0	-	-	-	-	0.0	-	-	-	-	-	-	0.0	0.0	-	-
	13	0.0	-	-	-	-	0.0	-	-	-	-	0.0	-	-	-	-	-	-	0.0	0.0	-	-
	14	0.0	-	-	-	-	0.0	-	-	-	-	0.0	-	-	-	-	-	-	0.0	0.0	-	-
	15	0.0	-	-	-	-	0.0	-	-	-	-	0.0	-	-	-	-	-	-	0.0	0.0	-	-
	16	0.0	-	-	-	-	0.0	-	-	-	-	0.0	-	-	-	-	-	-	0.0	0.0	-	-
	17	0.0	-	-	-	-	0.0	-	-	-	-	0.0	-	-	-	-	-	-	0.0	0.0	-	-
	18	0.0	-	-	-	-	0.0	-	-	-	-	0.0	-	-	-	-	-	-	0.0	0.0	-	-
	19	0.0	-	-	-	-	0.0	-	-	-	-	0.0	-	-	-	-	-	-	0.0	0.0	-	-
	20	0.0	-	-	-	-	0.0	-	-	-	-	0.0	-	-	-	-	-	-	0.0	0.0	-	-
	21	0.0	-	-	-	-	0.0	-	-	-	-	0.0	-	-	-	-	-	-	0.0	0.0	-	-
	22	0.0	-	-	-	-	0.0	-	-	-	-	0.0	-	-	-	-	-	-	0.0	0.0	-	-
	23	0.0	-	-	-	-	0.0	-	-	-	-	0.0	-	-	-	-	-	-	0.0	0.0	-	-
	0	0.0	-	-	-	-	0.0	-	-	-	-	0.0	-	-	-	-	-	-	0.0	0.0	-	-
	1	0.0	-	-	-	-	0.0	-	-	-	-	0.0	-	-	-	-	-	-	0.0	0.0	-	-
	2	0.0	-	-	-	-	0.0	-	-	-	-	0.0	-	-	-	-	-	-	0.0	0.0	-	-
	3	0.0	-	-	-	-	0.0	-	-	-	-	0.0	-	-	-	-	-	-	0.0	0.0	-	-
	4	0.0	-	-	-	-	0.0	-	-	-	-	0.0	-	-	-	-	-	-	0.0	0.0	-	-
	5	0.0	-	-	-	-	0.0	-	-	-	-	0.0	-	-	-	-	-	-	0.0	0.0	-	-
	6	0.0	-	-	-	-	0.0	-	-	-	-	0.0	-	-	-	-	-	-	0.0	0.0	-	-
	7	0.0	-	-	-	-	0.0	-	-	-	-	0.0	-	-	-	-	-	-	0.0	0.0	-	-
	8	0.3	-	-	-	-	0.0	-	-	-	-	0.0	-	-	-	-	-	-	0.0	0.0	-	-
	9	0.0	-	-	-	-	0.0	-	-	-	-	0.0	-	-	-	-	-	-	0.0	0.0	-	-
日合計		0.3	-	-	-	-	0.0	-	-	-	-	0.0	-	-	-	-	-	-	0.0	0.0	-	-
12 日	9-10	0.0	-	-	-	-	0.0	-	-	-	-	0.0	-	-	-	-	-	-	0.0	0.0	-	-
	11	0.0	-	-	-	-	0.3	-	-	-	-	0.0	-	-	-	-	-	-	0.0	0.7	-	-
	12	0.0	-	-	-	-	1.3	-	-	-	-	0.0	-	-	-	-	-	-	4.0	3.0	-	-
	13	6.1	-	-	-	-	5.8	-	-	-	-	0.0	-	-	-	-	-	-	9.0	6.5	-	-
	14	6.5	-	-	-	-	4.3	-	-	-	-	1.0	-	-	-	-	-	-	5.0	8.8	-	-
	15	5.6	-	-	-	-	1.6	-	-	-	-	5.0	-	-	-	-	-	-	0.0	3.6	-	-
	16	1.3	-	-	-	-	2.2	-	-	-	-	0.0	-	-	-	-	-	-	0.0	0.4	-	-
	17	0.1	-	-	-	-	2.4	-	-	-	-	1.0	-	-	-	-	-	-	0.0	0.0	-	-
	18	0.1	-	-	-	-	1.1	-	-	-	-	2.0	-	-	-	-	-	-	0.0	0.0	-	-
	19	0.0	-	-	-	-	0.0	-	-	-	-	0.0	-	-	-	-	-	-	0.0	0.0	-	-
	20	0.0	-	-	-	-	1.9	-	-	-	-	0.0	-	-	-	-	-	-	1.0	0.0	-	-
	21	0.9	-	-	-	-	2.0	-	-	-	-	0.0	-	-	-	-	-	-	0.0	7.5	-	-
	22	2.0	-	-	-	-	1.9	-	-	-	-	2.0	-	-	-	-	-	-	0.0	0.1	-	-
	23	0.1	-	-	-	-	2.0	-	-	-	-	8.0	-	-	-	-	-	-	2.0	0.0	-	-
	0	5.0	-	-	-	-	1.7	-	-	-	-	10.0	-	-	-	-	-	-	5.0	0.7	-	-
	1	0.0	-	-	-	-	1.8	-	-	-	-	12.0	-	-	-	-	-	-	3.0	0.4	-	-
	2	0.0	-	-	-	-	1.9	-	-	-	-	9.0	-	-	-	-	-	-	4.0	1.0	-	-
	3	0.0	-	-	-	-	0.8	-	-	-	-	8.0	-	-	-	-	-	-	0.0	1.2	-	-
	4	0.3	-	-	-	-	1.0	-	-	-	-	8.0	-	-	-	-	-	-	1.0	0.1	-	-
	5	1.3	-	-	-	-	2.5	-	-	-	-	2.0	-	-	-	-	-	-	2.0	1.8	-	-
	6	2.6	-	-	-	-	4.4	-	-	-	-	3.0	-	-	-	-	-	-	1.0	1.2	-	-
	7	3.0	-	-	-	-	3.2	-	-	-	-	3.0	-	-	-	-	-	-	3.0	0.6	-	-
	8	2.4	-	-	-	-	2.7	-	-	-	-	8.0	-	-	-	-	-	-	1.0	3.1	-	-
	9	1.6	-	-	-	-	1.6	-	-	-	-	0.0	-	-	-	-	-	-	0.0	3.5	-	-
日合計		38.9	-	-	-	-	48.4	-	-	-	-	82.0	-	-	-	-	-	-	41.0	44.2	-	-

近畿地方整備局 淀川水系 対象洪水観測所時間雨量表

洪水		S34.8.11																				
日	時	京都 (気)	京都	花背 (01)	花背峠 (気)	大原	比叡山 (09)	倉垣 (水)	歌垣 (75)	余野	箕面 (気)	西別院 (06)	山崎 (30)	長岡京 (気)	乙訓	八幡 (70)	八幡	巨椋池 (35)	松井 (69)	宇治	小栗栖	勸修寺
13 日	9-10	1.1	-	-	-	-	2.8	-	-	-	-	0.0	-	-	-	-	-	-	0.0	0.9	-	-
	11	0.0	-	-	-	-	0.2	-	-	-	-	0.0	-	-	-	-	-	-	0.0	0.5	-	-
	12	0.1	-	-	-	-	0.3	-	-	-	-	1.0	-	-	-	-	-	-	0.0	0.2	-	-
	13	0.2	-	-	-	-	0.2	-	-	-	-	1.0	-	-	-	-	-	-	1.0	0.1	-	-
	14	0.2	-	-	-	-	0.1	-	-	-	-	3.0	-	-	-	-	-	-	0.0	0.1	-	-
	15	0.1	-	-	-	-	13.0	-	-	-	-	3.0	-	-	-	-	-	-	0.0	22.5	-	-
	16	43.4	-	-	-	-	24.6	-	-	-	-	7.0	-	-	-	-	-	-	2.0	19.2	-	-
	17	19.6	-	-	-	-	12.1	-	-	-	-	1.0	-	-	-	-	-	-	2.0	34.5	-	-
	18	60.4	-	-	-	-	33.2	-	-	-	-	4.0	-	-	-	-	-	-	31.0	40.2	-	-
	19	27.5	-	-	-	-	28.0	-	-	-	-	12.0	-	-	-	-	-	-	21.0	24.6	-	-
	20	34.8	-	-	-	-	13.2	-	-	-	-	11.0	-	-	-	-	-	-	31.0	40.9	-	-
	21	18.4	-	-	-	-	9.8	-	-	-	-	3.0	-	-	-	-	-	-	7.0	12.5	-	-
	22	3.4	-	-	-	-	10.4	-	-	-	-	7.0	-	-	-	-	-	-	6.0	5.2	-	-
	23	3.3	-	-	-	-	8.4	-	-	-	-	12.0	-	-	-	-	-	-	10.0	10.6	-	-
	0	13.0	-	-	-	-	8.7	-	-	-	-	20.0	-	-	-	-	-	-	12.0	12.3	-	-
	1	7.7	-	-	-	-	8.8	-	-	-	-	13.0	-	-	-	-	-	-	8.0	8.4	-	-
	2	6.8	-	-	-	-	8.9	-	-	-	-	6.0	-	-	-	-	-	-	7.0	15.8	-	-
	3	11.5	-	-	-	-	9.6	-	-	-	-	19.0	-	-	-	-	-	-	16.0	11.9	-	-
	4	15.5	-	-	-	-	12.8	-	-	-	-	5.0	-	-	-	-	-	-	12.0	15.9	-	-
	5	3.7	-	-	-	-	4.6	-	-	-	-	6.0	-	-	-	-	-	-	6.0	5.3	-	-
6	3.7	-	-	-	-	4.1	-	-	-	-	2.0	-	-	-	-	-	-	2.0	4.2	-	-	
7	1.5	-	-	-	-	3.4	-	-	-	-	1.0	-	-	-	-	-	-	0.0	1.3	-	-	
8	0.8	-	-	-	-	1.6	-	-	-	-	0.0	-	-	-	-	-	-	0.0	0.1	-	-	
9	0.0	-	-	-	-	0.0	-	-	-	-	0.0	-	-	-	-	-	-	0.0	0.0	-	-	
日合計		276.7	-	-	-	-	218.8	-	-	-	-	137.0	-	-	-	-	-	-	174.0	287.2	-	-
*総雨量		315.9	-	-	-	-	267.2	-	-	-	-	219.0	-	-	-	-	-	-	215.0	331.4	-	-

*総雨量は一連降雨の合計

近畿地方整備局 淀川水系 対象洪水観測所時間雨量表

洪水		S34.8.11																				
日	時	山科 (01)	天ヶ瀬 (30)	笠取	西笠取 (28)	荒木	大津 (気)	瀬田川 (27)	宮村 (28)	田代	信楽 (県)	雲井 (24)	信楽 (気)	横山 (60)	新田 (19)	玉滝 (55)	甲賀	柘植 (54)	土山 (気)	枚方 (31)	枚方 (気)	生駒山 (気)
11	9-10	0.0	-	0.0	-	-	-	0.0	-	0.0	-	-	-	-	-	0.0	-	0.0	-	0.0	-	-
	11	0.0	-	0.0	-	-	-	0.0	-	0.0	-	-	-	-	-	0.0	-	0.0	-	0.0	-	-
	12	0.0	-	0.0	-	-	-	0.0	-	0.0	-	-	-	-	-	0.0	-	0.0	-	0.0	-	-
	13	0.0	-	0.0	-	-	-	0.0	-	0.0	-	-	-	-	-	0.0	-	0.0	-	0.0	-	-
	14	0.0	-	0.0	-	-	-	0.0	-	0.0	-	-	-	-	-	0.0	-	0.0	-	0.0	-	-
	15	0.0	-	0.0	-	-	-	0.0	-	0.0	-	-	-	-	-	0.0	-	0.0	-	0.0	-	-
	16	0.0	-	0.0	-	-	-	0.0	-	0.0	-	-	-	-	-	0.0	-	0.0	-	0.0	-	-
	17	0.0	-	0.0	-	-	-	0.0	-	0.0	-	-	-	-	-	0.0	-	0.0	-	0.0	-	-
	18	0.0	-	0.0	-	-	-	0.0	-	0.0	-	-	-	-	-	0.0	-	0.0	-	0.0	-	-
	19	0.0	-	0.0	-	-	-	0.0	-	0.0	-	-	-	-	-	0.0	-	0.0	-	0.0	-	-
	20	0.0	-	0.0	-	-	-	0.0	-	0.0	-	-	-	-	-	0.0	-	0.0	-	0.0	-	-
	21	0.0	-	0.0	-	-	-	0.0	-	0.0	-	-	-	-	-	0.0	-	0.0	-	0.0	-	-
	22	0.0	-	0.0	-	-	-	0.0	-	0.0	-	-	-	-	-	0.0	-	0.0	-	0.0	-	-
	23	0.0	-	0.0	-	-	-	0.0	-	0.0	-	-	-	-	-	0.0	-	0.0	-	0.0	-	-
	0	0.0	-	0.0	-	-	-	0.0	-	0.0	-	-	-	-	-	0.0	-	0.0	-	0.0	-	-
	1	0.0	-	0.0	-	-	-	0.0	-	0.0	-	-	-	-	-	0.0	-	0.0	-	0.0	-	-
	2	0.0	-	0.0	-	-	-	0.0	-	0.0	-	-	-	-	-	0.0	-	0.0	-	0.0	-	-
	3	0.0	-	0.0	-	-	-	0.0	-	0.0	-	-	-	-	-	0.0	-	0.0	-	0.0	-	-
	4	0.0	-	0.0	-	-	-	0.0	-	0.0	-	-	-	-	-	0.0	-	0.0	-	0.0	-	-
	5	0.0	-	0.0	-	-	-	0.0	-	0.0	-	-	-	-	-	0.0	-	0.0	-	0.0	-	-
6	0.0	-	0.0	-	-	-	0.0	-	0.0	-	-	-	-	-	0.0	-	0.0	-	0.0	-	-	
7	0.0	-	0.0	-	-	-	0.0	-	0.0	-	-	-	-	-	0.0	-	0.0	-	0.0	-	-	
8	0.0	-	0.0	-	-	-	0.0	-	0.0	-	-	-	-	-	0.0	-	0.0	-	0.0	-	-	
9	0.0	-	0.0	-	-	-	0.0	-	0.0	-	-	-	-	-	1.0	-	0.0	-	0.0	-	-	
日合計		0.0	-	0.0	-	-	-	0.0	-	0.0	-	-	-	-	-	1.0	-	0.0	-	0.0	-	-
12	9-10	0.0	-	0.0	-	-	-	0.0	-	0.0	-	-	-	-	-	2.8	-	1.3	-	0.0	-	-
	11	0.0	-	0.8	-	-	-	1.0	-	2.2	-	-	-	-	-	7.3	-	2.6	-	2.0	-	-
	12	1.0	-	2.6	-	-	-	3.0	-	6.3	-	-	-	-	-	4.6	-	7.7	-	2.0	-	-
	13	7.0	-	7.5	-	-	-	6.0	-	11.5	-	-	-	-	-	2.7	-	8.7	-	5.0	-	-
	14	10.5	-	11.1	-	-	-	9.0	-	6.0	-	-	-	-	-	6.7	-	9.3	-	1.0	-	-
	15	5.0	-	4.4	-	-	-	3.0	-	2.3	-	-	-	-	-	5.6	-	8.9	-	0.0	-	-
	16	1.0	-	1.1	-	-	-	1.0	-	3.5	-	-	-	-	-	12.3	-	21.5	-	0.0	-	-
	17	0.5	-	2.5	-	-	-	4.0	-	5.9	-	-	-	-	-	9.5	-	22.0	-	0.0	-	-
	18	0.5	-	0.0	-	-	-	0.0	-	0.0	-	-	-	-	-	10.5	-	24.2	-	0.0	-	-
	19	0.0	-	0.1	-	-	-	0.0	-	2.3	-	-	-	-	-	14.3	-	14.6	-	0.0	-	-
	20	0.0	-	0.5	-	-	-	1.0	-	1.4	-	-	-	-	-	9.5	-	19.4	-	6.0	-	-
	21	5.5	-	8.4	-	-	-	9.0	-	3.8	-	-	-	-	-	6.4	-	0.2	-	0.0	-	-
	22	0.0	-	0.0	-	-	-	2.0	-	0.6	-	-	-	-	-	0.3	-	0.1	-	3.0	-	-
	23	0.5	-	0.2	-	-	-	0.0	-	0.0	-	-	-	-	-	0.0	-	0.0	-	3.0	-	-
	0	0.0	-	0.0	-	-	-	0.0	-	0.0	-	-	-	-	-	0.0	-	0.1	-	9.0	-	-
	1	0.0	-	0.2	-	-	-	0.0	-	0.0	-	-	-	-	-	0.0	-	0.0	-	17.0	-	-
	2	1.0	-	1.0	-	-	-	1.0	-	0.0	-	-	-	-	-	0.0	-	0.0	-	10.0	-	-
	3	1.0	-	0.8	-	-	-	0.0	-	0.0	-	-	-	-	-	0.0	-	0.0	-	2.0	-	-
	4	0.0	-	0.2	-	-	-	1.0	-	0.5	-	-	-	-	-	0.1	-	0.0	-	2.0	-	-
	5	2.0	-	1.8	-	-	-	2.0	-	1.4	-	-	-	-	-	0.4	-	0.1	-	2.0	-	-
6	1.5	-	2.2	-	-	-	5.0	-	1.1	-	-	-	-	-	0.0	-	0.9	-	2.0	-	-	
7	2.5	-	1.0	-	-	-	1.0	-	2.7	-	-	-	-	-	0.7	-	2.1	-	4.0	-	-	
8	2.5	-	3.0	-	-	-	2.0	-	2.4	-	-	-	-	-	0.3	-	0.1	-	6.0	-	-	
9	2.5	-	5.1	-	-	-	1.0	-	1.9	-	-	-	-	-	1.0	-	0.2	-	0.0	-	-	
日合計		44.5	-	54.5	-	-	-	52.0	-	55.8	-	-	-	-	-	95.0	-	144.0	-	76.0	-	-

近畿地方整備局 淀川水系 対象洪水観測所時間雨量表

洪水		S34.8.11																					
日	時	山科 (01)	天ヶ瀬 (30)	笠取	西笠取 (28)	荒木	大津 (気)	瀬田川 (27)	宮村 (28)	田代	信楽 (県)	雲井 (24)	信楽 (気)	横山 (60)	新田 (19)	玉滝 (55)	甲賀	柘植 (54)	土山 (気)	枚方 (31)	枚方 (気)	生駒山 (気)	
13 日	9-10	1.5	-	0.9	-	-	-	3.0	-	0.0	-	-	-	-	-	0.0	-	0.0	-	0.0	-	-	-
	11	0.0	-	0.3	-	-	-	1.0	-	0.0	-	-	-	-	-	0.0	-	0.2	-	0.0	-	-	-
	12	0.0	-	0.1	-	-	-	0.0	-	0.0	-	-	-	-	-	0.0	-	0.0	-	1.0	-	-	-
	13	0.0	-	0.0	-	-	-	0.0	-	0.2	-	-	-	-	-	0.4	-	1.8	-	6.0	-	-	-
	14	0.5	-	0.0	-	-	-	0.0	-	5.8	-	-	-	-	-	8.6	-	1.1	-	4.0	-	-	-
	15	15.0	-	20.2	-	-	-	0.0	-	5.3	-	-	-	-	-	1.2	-	2.3	-	4.0	-	-	-
	16	25.5	-	16.1	-	-	-	1.0	-	6.7	-	-	-	-	-	0.7	-	1.2	-	2.0	-	-	-
	17	12.0	-	8.3	-	-	-	8.0	-	9.7	-	-	-	-	-	6.0	-	1.2	-	12.0	-	-	-
	18	27.5	-	17.8	-	-	-	11.0	-	6.7	-	-	-	-	-	3.6	-	0.4	-	25.0	-	-	-
	19	21.5	-	16.2	-	-	-	10.0	-	5.1	-	-	-	-	-	0.2	-	5.1	-	11.0	-	-	-
	20	19.0	-	20.6	-	-	-	9.0	-	0.9	-	-	-	-	-	0.3	-	1.1	-	6.0	-	-	-
	21	13.0	-	14.5	-	-	-	5.0	-	1.2	-	-	-	-	-	2.5	-	19.0	-	12.0	-	-	-
	22	5.0	-	5.0	-	-	-	2.0	-	4.3	-	-	-	-	-	2.6	-	6.0	-	9.0	-	-	-
	23	4.5	-	10.0	-	-	-	7.0	-	7.6	-	-	-	-	-	3.2	-	5.6	-	18.0	-	-	-
	0	14.0	-	12.5	-	-	-	12.0	-	8.5	-	-	-	-	-	6.4	-	6.6	-	9.0	-	-	-
	1	8.5	-	8.6	-	-	-	12.0	-	7.9	-	-	-	-	-	8.4	-	16.2	-	8.0	-	-	-
	2	9.0	-	11.9	-	-	-	14.0	-	30.3	-	-	-	-	-	35.0	-	53.6	-	13.0	-	-	-
	3	16.0	-	17.2	-	-	-	17.0	-	24.0	-	-	-	-	-	44.0	-	58.4	-	9.0	-	-	-
	4	14.0	-	18.2	-	-	-	14.0	-	12.8	-	-	-	-	-	20.0	-	19.4	-	6.0	-	-	-
	5	4.0	-	4.9	-	-	-	4.0	-	5.4	-	-	-	-	-	6.0	-	5.0	-	1.0	-	-	-
6	5.5	-	5.2	-	-	-	6.0	-	6.4	-	-	-	-	-	5.0	-	7.0	-	0.0	-	-	-	
7	2.0	-	3.7	-	-	-	3.0	-	6.0	-	-	-	-	-	5.0	-	5.6	-	0.0	-	-	-	
8	0.5	-	0.2	-	-	-	0.0	-	1.2	-	-	-	-	-	2.3	-	1.4	-	0.0	-	-	-	
9	0.0	-	0.0	-	-	-	0.0	-	0.1	-	-	-	-	-	0.1	-	0.0	-	0.0	-	-	-	
日合計		218.5	-	212.4	-	-	-	139.0	-	156.1	-	-	-	-	-	161.5	-	218.2	-	156.0	-	-	-
*総雨量		263.0	-	266.9	-	-	-	191.0	-	211.9	-	-	-	-	-	257.5	-	362.2	-	232.0	-	-	-

*総雨量は一連降雨の合計

近畿地方整備局 淀川水系 対象洪水観測所時間雨量表

洪水		S34. 8. 11																					
日	時	田辺	田辺 (68)	田辺 (気)	菱田	井手	木津	奈良 (気)	加茂 (67)	鷺峰山 (気)	鷺峰山	布目ダム (水)	峰寺 (水)	高山ダム (水)	多羅尾 (37)	尾山 (65)	島ヶ原 (56)	五瀬 (34)	島ヶ原	上野 (53)	上野 (気)	荒木 (71)	
11	9-10	-	0.0	-	-	-	-	0.0	0.0	-	-	-	-	-	-	0.0	0.0	-	-	-	0.0	-	-
	11	-	0.0	-	-	-	-	0.0	0.0	-	-	-	-	-	-	0.0	0.0	-	-	-	0.0	-	-
	12	-	0.0	-	-	-	-	0.0	0.0	-	-	-	-	-	-	0.0	0.0	-	-	-	0.0	-	-
	13	-	0.0	-	-	-	-	0.0	0.0	-	-	-	-	-	-	0.0	0.0	-	-	-	0.0	-	-
	14	-	0.0	-	-	-	-	0.0	0.0	-	-	-	-	-	-	0.0	0.0	-	-	-	0.0	-	-
	15	-	0.0	-	-	-	-	0.0	0.0	-	-	-	-	-	-	0.0	0.0	-	-	-	0.0	-	-
	16	-	0.0	-	-	-	-	0.0	0.0	-	-	-	-	-	-	0.0	0.0	-	-	-	0.0	-	-
	17	-	0.0	-	-	-	-	0.0	0.0	-	-	-	-	-	-	0.0	0.0	-	-	-	0.0	-	-
	18	-	0.0	-	-	-	-	0.0	0.0	-	-	-	-	-	-	0.0	0.0	-	-	-	0.0	-	-
	19	-	0.0	-	-	-	-	0.0	0.0	-	-	-	-	-	-	0.0	0.0	-	-	-	0.0	-	-
日	20	-	0.0	-	-	-	-	0.0	0.0	-	-	-	-	-	0.0	0.0	-	-	-	0.0	-	-	
	21	-	0.0	-	-	-	-	0.0	0.0	-	-	-	-	-	0.0	0.0	-	-	-	0.0	-	-	
	22	-	0.0	-	-	-	-	0.0	0.0	-	-	-	-	-	0.0	0.0	-	-	-	0.0	-	-	
	23	-	0.0	-	-	-	-	0.0	0.0	-	-	-	-	-	0.0	0.0	-	-	-	0.0	-	-	
	0	-	0.0	-	-	-	-	0.0	0.0	-	-	-	-	-	0.0	0.0	-	-	-	0.0	-	-	
	1	-	0.0	-	-	-	-	0.0	0.0	-	-	-	-	-	0.0	0.0	-	-	-	0.0	-	-	
	2	-	0.0	-	-	-	-	0.0	0.0	-	-	-	-	-	0.0	0.0	-	-	-	0.0	-	-	
	3	-	0.0	-	-	-	-	0.0	0.0	-	-	-	-	-	0.0	0.0	-	-	-	0.0	-	-	
	4	-	0.0	-	-	-	-	0.0	0.0	-	-	-	-	-	0.0	0.0	-	-	-	0.0	-	-	
	5	-	0.0	-	-	-	-	0.0	0.0	-	-	-	-	-	0.0	0.0	-	-	-	0.0	-	-	
6	-	0.0	-	-	-	-	0.0	0.0	-	-	-	-	-	0.0	0.0	-	-	-	0.0	-	-		
7	-	0.0	-	-	-	-	0.0	0.0	-	-	-	-	-	0.0	0.0	-	-	-	0.0	-	-		
8	-	0.0	-	-	-	-	0.0	0.0	-	-	-	-	-	0.0	0.0	-	-	-	0.0	-	-		
9	-	0.0	-	-	-	-	0.1	0.0	-	-	-	-	-	0.0	0.0	-	-	-	0.0	-	-		
日合計		-	0.0	-	-	-	-	0.1	0.0	-	-	-	-	-	-	0.0	0.0	-	-	-	0.0	-	-
12	9-10	-	0.0	-	-	-	-	0.0	0.0	-	-	-	-	-	-	4.0	0.5	-	-	-	0.5	-	-
	11	-	0.0	-	-	-	-	0.4	0.6	-	-	-	-	-	-	7.0	4.0	-	-	-	3.1	-	-
	12	-	3.1	-	-	-	-	4.9	5.4	-	-	-	-	-	-	11.0	7.2	-	-	-	6.5	-	-
	13	-	5.5	-	-	-	-	7.8	7.4	-	-	-	-	-	-	8.0	10.7	-	-	-	8.0	-	-
	14	-	7.5	-	-	-	-	3.0	10.0	-	-	-	-	-	-	6.0	5.6	-	-	-	4.4	-	-
	15	-	3.1	-	-	-	-	3.0	1.7	-	-	-	-	-	-	5.0	5.0	-	-	-	6.2	-	-
	16	-	1.0	-	-	-	-	0.0	0.5	-	-	-	-	-	-	9.0	6.6	-	-	-	8.1	-	-
	17	-	0.1	-	-	-	-	0.1	1.4	-	-	-	-	-	-	1.0	10.9	-	-	-	11.5	-	-
	18	-	0.0	-	-	-	-	0.1	0.0	-	-	-	-	-	-	2.0	0.1	-	-	-	5.1	-	-
	19	-	0.0	-	-	-	-	0.0	0.0	-	-	-	-	-	-	7.0	3.9	-	-	-	13.6	-	-
日	20	-	0.7	-	-	-	-	2.4	3.0	-	-	-	-	-	-	0.0	4.5	-	-	-	15.8	-	-
	21	-	4.6	-	-	-	-	2.2	10.0	-	-	-	-	-	-	1.0	0.4	-	-	-	1.4	-	-
	22	-	0.1	-	-	-	-	0.0	0.0	-	-	-	-	-	-	0.0	0.3	-	-	-	0.0	-	-
	23	-	0.0	-	-	-	-	0.0	0.0	-	-	-	-	-	-	0.0	0.0	-	-	-	0.0	-	-
	0	-	2.8	-	-	-	-	1.1	0.0	-	-	-	-	-	-	0.0	0.0	-	-	-	0.0	-	-
	1	-	2.7	-	-	-	-	0.3	0.0	-	-	-	-	-	-	0.0	0.0	-	-	-	0.0	-	-
	2	-	2.8	-	-	-	-	1.1	0.0	-	-	-	-	-	-	0.0	0.0	-	-	-	0.0	-	-
	3	-	1.2	-	-	-	-	0.5	0.0	-	-	-	-	-	-	0.0	0.0	-	-	-	0.0	-	-
	4	-	0.4	-	-	-	-	0.4	0.0	-	-	-	-	-	-	0.0	0.4	-	-	-	0.0	-	-
	5	-	2.6	-	-	-	-	2.4	0.0	-	-	-	-	-	-	0.0	0.4	-	-	-	0.0	-	-
6	-	0.5	-	-	-	-	0.4	0.0	-	-	-	-	-	-	0.0	1.6	-	-	-	0.0	-	-	
7	-	1.7	-	-	-	-	0.7	0.2	-	-	-	-	-	-	0.0	1.7	-	-	-	0.0	-	-	
8	-	2.9	-	-	-	-	2.3	2.4	-	-	-	-	-	-	0.0	1.6	-	-	-	0.0	-	-	
9	-	1.2	-	-	-	-	3.5	3.4	-	-	-	-	-	-	0.0	0.6	-	-	-	0.0	-	-	
日合計		-	44.5	-	-	-	-	36.6	46.0	-	-	-	-	-	-	61.0	66.0	-	-	-	84.2	-	-

近畿地方整備局 淀川水系 対象洪水観測所時間雨量表

洪水		S34. 8. 11																					
日	時	田辺	田辺 (68)	田辺 (気)	菱田	井手	木津	奈良 (気)	加茂 (67)	鷺峰山 (気)	鷺峰山	布目ダム (水)	峰寺 (水)	高山ダム (水)	多羅尾 (37)	尾山 (65)	島ヶ原 (56)	五瀬 (34)	島ヶ原	上野 (53)	上野 (気)	荒木 (71)	
13 日	9-10	-	0.2	-	-	-	-	3.0	0.3	-	-	-	-	-	-	0.0	0.0	-	-	-	0.0	-	-
	11	-	0.3	-	-	-	-	0.7	0.2	-	-	-	-	-	-	0.0	0.0	-	-	-	0.0	-	-
	12	-	0.3	-	-	-	-	0.1	0.2	-	-	-	-	-	-	0.0	0.0	-	-	-	0.0	-	-
	13	-	0.3	-	-	-	-	1.9	0.2	-	-	-	-	-	-	0.0	0.0	-	-	-	0.1	-	-
	14	-	0.1	-	-	-	-	0.1	0.2	-	-	-	-	-	-	1.0	4.5	-	-	-	10.0	-	-
	15	-	0.3	-	-	-	-	0.0	20.9	-	-	-	-	-	-	7.0	3.3	-	-	-	0.1	-	-
	16	-	2.8	-	-	-	-	9.6	9.0	-	-	-	-	-	-	7.0	8.5	-	-	-	1.1	-	-
	17	-	7.2	-	-	-	-	8.2	13.0	-	-	-	-	-	-	10.0	7.1	-	-	-	7.1	-	-
	18	-	49.0	-	-	-	-	31.2	16.0	-	-	-	-	-	-	5.0	6.6	-	-	-	4.7	-	-
	19	-	20.6	-	-	-	-	12.8	13.0	-	-	-	-	-	-	0.0	3.0	-	-	-	0.7	-	-
	20	-	39.7	-	-	-	-	28.3	19.0	-	-	-	-	-	-	1.0	0.0	-	-	-	0.0	-	-
	21	-	7.4	-	-	-	-	14.9	22.0	-	-	-	-	-	-	2.0	0.2	-	-	-	0.2	-	-
	22	-	7.7	-	-	-	-	4.4	2.0	-	-	-	-	-	-	6.0	1.8	-	-	-	2.8	-	-
	23	-	9.3	-	-	-	-	10.1	6.0	-	-	-	-	-	-	8.0	12.3	-	-	-	3.9	-	-
	0	-	14.3	-	-	-	-	19.3	13.0	-	-	-	-	-	-	6.0	8.5	-	-	-	6.1	-	-
	1	-	7.8	-	-	-	-	7.9	19.0	-	-	-	-	-	-	23.0	10.8	-	-	-	6.7	-	-
	2	-	10.0	-	-	-	-	11.1	20.0	-	-	-	-	-	-	21.0	31.2	-	-	-	32.2	-	-
	3	-	18.2	-	-	-	-	14.1	7.0	-	-	-	-	-	-	7.0	21.5	-	-	-	32.3	-	-
	4	-	16.0	-	-	-	-	6.2	2.0	-	-	-	-	-	-	5.0	4.3	-	-	-	13.6	-	-
	5	-	6.2	-	-	-	-	5.4	3.0	-	-	-	-	-	-	5.0	5.8	-	-	-	4.0	-	-
6	-	3.3	-	-	-	-	2.9	1.4	-	-	-	-	-	-	16.0	4.6	-	-	-	4.9	-	-	
7	-	0.5	-	-	-	-	0.1	0.0	-	-	-	-	-	-	0.0	0.9	-	-	-	2.4	-	-	
8	-	0.0	-	-	-	-	0.0	0.0	-	-	-	-	-	-	0.0	0.0	-	-	-	0.6	-	-	
9	-	0.0	-	-	-	-	0.0	0.0	-	-	-	-	-	-	0.0	0.0	-	-	-	0.0	-	-	
日合計		-	221.5	-	-	-	-	192.3	187.4	-	-	-	-	-	-	130.0	134.9	-	-	-	133.5	-	-
*総雨量		-	266.0	-	-	-	-	229.0	233.4	-	-	-	-	-	-	191.0	200.9	-	-	-	217.7	-	-

*総雨量は一連降雨の合計

近畿地方整備局 淀川水系 対象洪水観測所時間雨量表

洪水		S34.8.11																					
日	時	依那古 (65)	阿保 (51)	坂下 (63)	阿波 (52)	井之市 (水)	針 (気)	針ヶ別所 (水)	針ヶ別所 (66)	榎原 (61)	室生ダム (水)	笠間 (水)	室生 (水)	家野 (水)	名張 (気)	曾爾 (68)	曾爾 (水)	青蓮池ダム (水)	名張 (64)	国津 (水)	国見山 (気)	伊賀見 (水)	
11	9-10	-	0.0	-	-	-	-	-	-	0.0	-	-	0.0	-	-	0.0	-	-	0.0	-	0.0	-	-
	11	-	0.0	-	-	-	-	-	-	0.0	-	-	0.0	-	-	0.0	-	-	0.0	-	-	0.0	-
	12	-	0.0	-	-	-	-	-	-	0.0	-	-	0.0	-	-	0.0	-	-	0.0	-	-	0.0	-
	13	-	0.0	-	-	-	-	-	-	0.0	-	-	0.0	-	-	0.0	-	-	0.0	-	-	0.0	-
	14	-	0.0	-	-	-	-	-	-	0.0	-	-	0.0	-	-	0.0	-	-	0.0	-	-	0.0	-
	15	-	0.0	-	-	-	-	-	-	0.0	-	-	0.0	-	-	0.0	-	-	0.0	-	-	0.0	-
	16	-	0.0	-	-	-	-	-	-	0.0	-	-	0.0	-	-	0.0	-	-	0.0	-	-	0.0	-
	17	-	0.0	-	-	-	-	-	-	0.0	-	-	0.0	-	-	0.0	-	-	0.0	-	-	0.0	-
	18	-	0.0	-	-	-	-	-	-	0.0	-	-	0.0	-	-	0.0	-	-	0.0	-	-	0.0	-
	19	-	0.0	-	-	-	-	-	-	0.0	-	-	0.0	-	-	0.0	-	-	0.0	-	-	0.0	-
12	20	-	0.0	-	-	-	-	-	-	0.0	-	-	0.0	-	-	0.0	-	-	0.0	-	-	0.0	-
	21	-	0.0	-	-	-	-	-	-	0.0	-	-	0.0	-	-	0.0	-	-	0.0	-	-	0.0	-
	22	-	0.0	-	-	-	-	-	-	0.0	-	-	0.0	-	-	0.0	-	-	0.0	-	-	0.0	-
	23	-	0.0	-	-	-	-	-	-	0.0	-	-	0.0	-	-	0.0	-	-	0.0	-	-	0.0	-
	0	-	0.0	-	-	-	-	-	-	0.0	-	-	0.0	-	-	0.0	-	-	0.0	-	-	0.0	-
	1	-	0.0	-	-	-	-	-	-	0.0	-	-	0.0	-	-	0.0	-	-	0.0	-	-	0.0	-
	2	-	0.0	-	-	-	-	-	-	0.0	-	-	0.0	-	-	0.0	-	-	0.0	-	-	0.0	-
	3	-	0.0	-	-	-	-	-	-	0.0	-	-	0.0	-	-	0.0	-	-	0.0	-	-	0.0	-
	4	-	0.0	-	-	-	-	-	-	0.0	-	-	0.0	-	-	0.0	-	-	0.0	-	-	0.0	-
	5	-	0.8	-	-	-	-	-	-	0.0	-	-	0.0	-	-	0.0	-	-	0.0	-	-	0.0	-
6	-	0.0	-	-	-	-	-	-	0.0	-	-	0.0	-	-	0.0	-	-	0.0	-	-	0.0	-	
7	-	0.1	-	-	-	-	-	-	0.0	-	-	0.0	-	-	0.0	-	-	0.0	-	-	0.0	-	
8	-	0.0	-	-	-	-	-	-	0.0	-	-	0.0	-	-	0.4	-	-	0.0	-	-	0.0	-	
9	-	0.1	-	-	-	-	-	-	0.0	-	-	0.0	-	-	0.0	-	-	0.0	-	-	0.0	-	
日合計		-	1.0	-	-	-	-	-	-	0.0	-	-	0.0	-	-	0.4	-	-	0.0	-	-	0.0	-
12	9-10	-	2.0	-	-	-	-	-	-	1.7	-	-	3.8	-	-	2.8	-	-	1.0	-	-	0.0	-
	11	-	4.6	-	-	-	-	-	-	6.8	-	-	5.4	-	-	5.0	-	-	4.0	-	-	0.0	-
	12	-	6.4	-	-	-	-	-	-	9.5	-	-	8.8	-	-	9.0	-	-	7.0	-	-	15.0	-
	13	-	10.5	-	-	-	-	-	-	6.8	-	-	19.3	-	-	13.4	-	-	0.0	-	-	10.0	-
	14	-	9.0	-	-	-	-	-	-	4.0	-	-	9.5	-	-	13.0	-	-	0.0	-	-	3.0	-
	15	-	11.1	-	-	-	-	-	-	4.9	-	-	1.6	-	-	4.9	-	-	29.8	-	-	3.0	-
	16	-	21.4	-	-	-	-	-	-	2.0	-	-	0.8	-	-	15.1	-	-	12.7	-	-	16.0	-
	17	-	15.0	-	-	-	-	-	-	0.3	-	-	2.2	-	-	6.5	-	-	7.5	-	-	37.0	-
	18	-	13.0	-	-	-	-	-	-	0.3	-	-	3.0	-	-	9.0	-	-	3.3	-	-	15.0	-
	19	-	24.0	-	-	-	-	-	-	1.3	-	-	13.2	-	-	12.5	-	-	14.3	-	-	21.0	-
12	20	-	18.0	-	-	-	-	-	-	5.8	-	-	3.4	-	-	3.1	-	-	4.0	-	-	18.0	-
	21	-	0.2	-	-	-	-	-	-	0.1	-	-	0.6	-	-	1.8	-	-	0.1	-	-	1.0	-
	22	-	0.0	-	-	-	-	-	-	0.1	-	-	1.2	-	-	0.2	-	-	0.5	-	-	1.0	-
	23	-	0.1	-	-	-	-	-	-	0.0	-	-	0.2	-	-	0.5	-	-	0.1	-	-	0.0	-
	0	-	0.1	-	-	-	-	-	-	0.0	-	-	0.4	-	-	0.7	-	-	0.0	-	-	1.0	-
	1	-	0.0	-	-	-	-	-	-	1.3	-	-	1.2	-	-	0.5	-	-	0.2	-	-	0.0	-
	2	-	0.0	-	-	-	-	-	-	0.0	-	-	0.4	-	-	0.0	-	-	0.0	-	-	0.0	-
	3	-	0.5	-	-	-	-	-	-	0.1	-	-	0.0	-	-	0.0	-	-	0.0	-	-	2.0	-
	4	-	0.3	-	-	-	-	-	-	0.2	-	-	0.2	-	-	0.2	-	-	0.1	-	-	2.0	-
	5	-	0.0	-	-	-	-	-	-	0.2	-	-	0.0	-	-	2.5	-	-	0.0	-	-	2.0	-
6	-	0.0	-	-	-	-	-	-	1.6	-	-	1.8	-	-	1.3	-	-	2.5	-	-	2.0	-	
7	-	0.0	-	-	-	-	-	-	2.7	-	-	2.5	-	-	0.4	-	-	1.2	-	-	1.0	-	
8	-	0.0	-	-	-	-	-	-	1.4	-	-	1.3	-	-	0.9	-	-	0.8	-	-	0.0	-	
9	-	0.0	-	-	-	-	-	-	1.0	-	-	0.9	-	-	0.1	-	-	0.0	-	-	1.0	-	
日合計		-	136.2	-	-	-	-	-	-	52.1	-	-	81.7	-	-	103.4	-	-	89.1	-	-	151.0	-

近畿地方整備局 淀川水系 対象洪水観測所時間雨量表

洪水		S34.8.11																					
日	時	依那古 (65)	阿保 (51)	坂下 (63)	阿波 (52)	井之市 (水)	針 (気)	針ヶ別所 (水)	針ヶ別所 (66)	榛原 (61)	室生ダム (水)	笠間 (水)	室生 (水)	家野 (水)	名張 (気)	曾爾 (68)	曾爾 (水)	青蓮池ダム (水)	名張 (64)	国津 (水)	国見山 (気)	伊賀見 (水)	
13 日	9-10	-	0.0	-	-	-	-	-	-	0.6	-	-	0.2	-	-	0.0	-	-	0.0	-	0.0	-	0.0
	11	-	0.0	-	-	-	-	-	-	2.4	-	-	0.0	-	-	0.0	-	-	0.0	-	0.0	-	0.0
	12	-	0.0	-	-	-	-	-	-	1.2	-	-	0.2	-	-	0.0	-	-	0.0	-	0.0	-	0.0
	13	-	0.5	-	-	-	-	-	-	0.3	-	-	0.0	-	-	0.0	-	-	0.0	-	0.0	-	0.0
	14	-	3.3	-	-	-	-	-	-	0.0	-	-	0.2	-	-	2.1	-	-	0.8	-	0.8	-	1.0
	15	-	0.0	-	-	-	-	-	-	5.9	-	-	1.4	-	-	1.5	-	-	0.0	-	0.0	-	1.0
	16	-	1.4	-	-	-	-	-	-	9.0	-	-	4.0	-	-	3.7	-	-	4.3	-	4.3	-	8.0
	17	-	6.3	-	-	-	-	-	-	10.0	-	-	10.0	-	-	16.4	-	-	7.9	-	7.9	-	10.5
	18	-	5.7	-	-	-	-	-	-	11.6	-	-	4.0	-	-	4.2	-	-	4.7	-	4.7	-	10.5
	19	-	1.5	-	-	-	-	-	-	9.4	-	-	4.0	-	-	4.3	-	-	2.0	-	2.0	-	8.0
	20	-	0.1	-	-	-	-	-	-	13.7	-	-	3.0	-	-	2.3	-	-	0.2	-	0.2	-	1.0
	21	-	0.6	-	-	-	-	-	-	6.0	-	-	3.0	-	-	0.7	-	-	0.9	-	0.9	-	4.0
	22	-	0.6	-	-	-	-	-	-	0.8	-	-	0.8	-	-	3.7	-	-	0.4	-	0.4	-	2.0
	23	-	4.4	-	-	-	-	-	-	5.0	-	-	6.8	-	-	4.0	-	-	6.6	-	6.6	-	5.0
	0	-	6.4	-	-	-	-	-	-	6.3	-	-	7.4	-	-	7.8	-	-	8.2	-	8.2	-	9.0
	1	-	9.2	-	-	-	-	-	-	8.0	-	-	7.6	-	-	16.3	-	-	6.9	-	6.9	-	9.0
	2	-	38.0	-	-	-	-	-	-	28.1	-	-	10.8	-	-	34.2	-	-	31.0	-	31.0	-	26.0
	3	-	30.0	-	-	-	-	-	-	28.2	-	-	29.0	-	-	19.7	-	-	36.0	-	36.0	-	43.0
	4	-	10.5	-	-	-	-	-	-	4.6	-	-	4.0	-	-	3.8	-	-	5.0	-	5.0	-	16.0
	5	-	1.5	-	-	-	-	-	-	5.5	-	-	5.0	-	-	3.7	-	-	3.2	-	3.2	-	3.0
6	-	5.0	-	-	-	-	-	-	3.3	-	-	5.5	-	-	3.3	-	-	3.4	-	3.4	-	2.0	
7	-	1.8	-	-	-	-	-	-	0.1	-	-	0.0	-	-	0.0	-	-	0.7	-	0.7	-	2.0	
8	-	0.1	-	-	-	-	-	-	0.0	-	-	0.0	-	-	0.0	-	-	0.0	-	0.0	-	0.0	
9	-	0.0	-	-	-	-	-	-	0.0	-	-	0.0	-	-	0.0	-	-	0.0	-	0.0	-	0.0	
日合計		-	126.9	-	-	-	-	-	-	160.0	-	-	106.9	-	-	131.7	-	-	122.2	-	161.0	-	-
*総雨量		-	264.1	-	-	-	-	-	-	212.1	-	-	188.6	-	-	235.5	-	-	211.3	-	312.0	-	-

*総雨量は一連降雨の合計

近畿地方整備局 淀川水系 対象洪水観測所時間雨量表

洪水		S34. 8. 11																					
日	時	曾爾 (気)	伊賀見 (7 2)	太郎生 (水)	太郎生 (5 7)	霧生 (水)	霧生 (5 0)	大宇陀 (気)	大宇陀 (水)	古市場 (水)	内牧 (水)	岩端 (5 9)	高見 (気)	山粕 (7 5)	桃俣 (7 1)	桃俣 (水)	土屋原 (7 3)	菅野 (水)	神末 (水)	白山 (気)	粥見 (気)	黒津	
11	9-10	-	-	-	0.0	-	-	-	-	-	-	0.0	-	-	-	-	-	-	-	-	-	-	-
	11	-	-	-	0.0	-	-	-	-	-	-	0.0	-	-	-	-	-	-	-	-	-	-	-
	12	-	-	-	0.0	-	-	-	-	-	-	0.0	-	-	-	-	-	-	-	-	-	-	-
	13	-	-	-	0.0	-	-	-	-	-	-	0.0	-	-	-	-	-	-	-	-	-	-	-
	14	-	-	-	0.0	-	-	-	-	-	-	0.0	-	-	-	-	-	-	-	-	-	-	-
	15	-	-	-	0.0	-	-	-	-	-	-	0.0	-	-	-	-	-	-	-	-	-	-	-
	16	-	-	-	0.0	-	-	-	-	-	-	0.0	-	-	-	-	-	-	-	-	-	-	-
	17	-	-	-	0.0	-	-	-	-	-	-	0.0	-	-	-	-	-	-	-	-	-	-	-
	18	-	-	-	0.0	-	-	-	-	-	-	0.0	-	-	-	-	-	-	-	-	-	-	-
	19	-	-	-	0.0	-	-	-	-	-	-	0.0	-	-	-	-	-	-	-	-	-	-	-
	20	-	-	-	0.0	-	-	-	-	-	-	0.0	-	-	-	-	-	-	-	-	-	-	-
	21	-	-	-	0.0	-	-	-	-	-	-	0.0	-	-	-	-	-	-	-	-	-	-	-
	22	-	-	-	0.0	-	-	-	-	-	-	0.0	-	-	-	-	-	-	-	-	-	-	-
	23	-	-	-	0.0	-	-	-	-	-	-	0.0	-	-	-	-	-	-	-	-	-	-	-
	0	-	-	-	0.0	-	-	-	-	-	-	0.0	-	-	-	-	-	-	-	-	-	-	-
	1	-	-	-	0.0	-	-	-	-	-	-	0.0	-	-	-	-	-	-	-	-	-	-	-
	2	-	-	-	0.0	-	-	-	-	-	-	0.0	-	-	-	-	-	-	-	-	-	-	-
	3	-	-	-	0.0	-	-	-	-	-	-	0.0	-	-	-	-	-	-	-	-	-	-	-
	4	-	-	-	0.0	-	-	-	-	-	-	0.0	-	-	-	-	-	-	-	-	-	-	-
5	-	-	-	0.0	-	-	-	-	-	-	0.0	-	-	-	-	-	-	-	-	-	-	-	
6	-	-	-	0.0	-	-	-	-	-	-	0.0	-	-	-	-	-	-	-	-	-	-	-	
7	-	-	-	0.0	-	-	-	-	-	-	0.0	-	-	-	-	-	-	-	-	-	-	-	
8	-	-	-	0.0	-	-	-	-	-	-	0.0	-	-	-	-	-	-	-	-	-	-	-	
9	-	-	-	0.2	-	-	-	-	-	-	0.1	-	-	-	-	-	-	-	-	-	-	-	
日合計		-	-	-	0.2	-	-	-	-	-	0.1	-	-	-	-	-	-	-	-	-	-	-	-
12	9-10	-	-	-	8.0	-	-	-	-	-	0.2	-	-	-	-	-	-	-	-	-	-	-	-
	11	-	-	-	6.2	-	-	-	-	-	7.0	-	-	-	-	-	-	-	-	-	-	-	-
	12	-	-	-	11.9	-	-	-	-	-	7.5	-	-	-	-	-	-	-	-	-	-	-	-
	13	-	-	-	14.8	-	-	-	-	-	23.2	-	-	-	-	-	-	-	-	-	-	-	-
	14	-	-	-	21.1	-	-	-	-	-	10.0	-	-	-	-	-	-	-	-	-	-	-	-
	15	-	-	-	25.3	-	-	-	-	-	2.0	-	-	-	-	-	-	-	-	-	-	-	-
	16	-	-	-	29.7	-	-	-	-	-	4.0	-	-	-	-	-	-	-	-	-	-	-	-
	17	-	-	-	18.9	-	-	-	-	-	2.4	-	-	-	-	-	-	-	-	-	-	-	-
	18	-	-	-	21.2	-	-	-	-	-	2.0	-	-	-	-	-	-	-	-	-	-	-	-
	19	-	-	-	37.7	-	-	-	-	-	16.6	-	-	-	-	-	-	-	-	-	-	-	-
	20	-	-	-	2.0	-	-	-	-	-	5.0	-	-	-	-	-	-	-	-	-	-	-	-
	21	-	-	-	0.9	-	-	-	-	-	2.0	-	-	-	-	-	-	-	-	-	-	-	-
	22	-	-	-	0.8	-	-	-	-	-	3.0	-	-	-	-	-	-	-	-	-	-	-	-
	23	-	-	-	1.1	-	-	-	-	-	0.0	-	-	-	-	-	-	-	-	-	-	-	-
	0	-	-	-	0.7	-	-	-	-	-	4.0	-	-	-	-	-	-	-	-	-	-	-	-
	1	-	-	-	1.4	-	-	-	-	-	0.5	-	-	-	-	-	-	-	-	-	-	-	-
	2	-	-	-	0.5	-	-	-	-	-	0.0	-	-	-	-	-	-	-	-	-	-	-	-
	3	-	-	-	1.5	-	-	-	-	-	0.0	-	-	-	-	-	-	-	-	-	-	-	-
	4	-	-	-	0.0	-	-	-	-	-	0.5	-	-	-	-	-	-	-	-	-	-	-	-
5	-	-	-	2.1	-	-	-	-	-	0.0	-	-	-	-	-	-	-	-	-	-	-	-	
6	-	-	-	0.4	-	-	-	-	-	6.0	-	-	-	-	-	-	-	-	-	-	-	-	
7	-	-	-	0.1	-	-	-	-	-	2.0	-	-	-	-	-	-	-	-	-	-	-	-	
8	-	-	-	0.2	-	-	-	-	-	2.0	-	-	-	-	-	-	-	-	-	-	-	-	
9	-	-	-	0.0	-	-	-	-	-	0.0	-	-	-	-	-	-	-	-	-	-	-	-	
日合計		-	-	-	206.5	-	-	-	-	-	99.9	-	-	-	-	-	-	-	-	-	-	-	-

近畿地方整備局 淀川水系 対象洪水観測所時間雨量表

洪水		S34. 8. 11																					
日	時	曾爾 (気)	伊賀見 (7 2)	太郎生 (水)	太郎生 (5 7)	霧生 (水)	霧生 (5 0)	大宇陀 (気)	大宇陀 (水)	古市場 (水)	内牧 (水)	岩端 (5 9)	高見 (気)	山粕 (7 5)	桃俣 (7 1)	桃俣 (水)	土屋原 (7 3)	菅野 (水)	神末 (水)	白山 (気)	粥見 (気)	黒津	
13 日	9-10	-	-	-	0.0	-	-	-	-	-	-	0.0	-	-	-	-	-	-	-	-	-	-	-
	11	-	-	-	0.0	-	-	-	-	-	-	2.0	-	-	-	-	-	-	-	-	-	-	-
	12	-	-	-	0.0	-	-	-	-	-	-	2.0	-	-	-	-	-	-	-	-	-	-	-
	13	-	-	-	2.1	-	-	-	-	-	-	0.0	-	-	-	-	-	-	-	-	-	-	-
	14	-	-	-	2.1	-	-	-	-	-	-	0.0	-	-	-	-	-	-	-	-	-	-	-
	15	-	-	-	3.2	-	-	-	-	-	-	6.0	-	-	-	-	-	-	-	-	-	-	-
	16	-	-	-	4.7	-	-	-	-	-	-	33.0	-	-	-	-	-	-	-	-	-	-	-
	17	-	-	-	14.0	-	-	-	-	-	-	6.5	-	-	-	-	-	-	-	-	-	-	-
	18	-	-	-	7.1	-	-	-	-	-	-	14.0	-	-	-	-	-	-	-	-	-	-	-
	19	-	-	-	5.0	-	-	-	-	-	-	4.5	-	-	-	-	-	-	-	-	-	-	-
	20	-	-	-	0.4	-	-	-	-	-	-	2.5	-	-	-	-	-	-	-	-	-	-	-
	21	-	-	-	1.3	-	-	-	-	-	-	9.0	-	-	-	-	-	-	-	-	-	-	-
	22	-	-	-	2.0	-	-	-	-	-	-	9.5	-	-	-	-	-	-	-	-	-	-	-
	23	-	-	-	6.7	-	-	-	-	-	-	8.5	-	-	-	-	-	-	-	-	-	-	-
	0	-	-	-	9.0	-	-	-	-	-	-	49.5	-	-	-	-	-	-	-	-	-	-	-
	1	-	-	-	12.7	-	-	-	-	-	-	67.0	-	-	-	-	-	-	-	-	-	-	-
	2	-	-	-	43.0	-	-	-	-	-	-	8.0	-	-	-	-	-	-	-	-	-	-	-
	3	-	-	-	24.6	-	-	-	-	-	-	10.0	-	-	-	-	-	-	-	-	-	-	-
	4	-	-	-	4.2	-	-	-	-	-	-	7.0	-	-	-	-	-	-	-	-	-	-	-
	5	-	-	-	2.3	-	-	-	-	-	-	0.0	-	-	-	-	-	-	-	-	-	-	-
6	-	-	-	3.0	-	-	-	-	-	-	0.0	-	-	-	-	-	-	-	-	-	-	-	
7	-	-	-	0.7	-	-	-	-	-	-	0.0	-	-	-	-	-	-	-	-	-	-	-	
8	-	-	-	0.1	-	-	-	-	-	-	0.0	-	-	-	-	-	-	-	-	-	-	-	
9	-	-	-	0.0	-	-	-	-	-	-	0.0	-	-	-	-	-	-	-	-	-	-	-	
日合計		-	-	-	148.2	-	-	-	-	-	239.0	-	-	-	-	-	-	-	-	-	-	-	-
*総雨量		-	-	-	354.9	-	-	-	-	-	339.0	-	-	-	-	-	-	-	-	-	-	-	-

*総雨量は一連降雨の合計

近畿地方整備局 淀川水系 対象洪水観測所時間雨量表

洪水		S34. 8. 11																				
日	時	大鳥居	笠取	高井	室生	三栖	神吉	桂	中川	北大河原	湯船	東別院	本梅	殿田	岩山	小田原	朝宮	南新田	大河原	大峯	高原	愛宕山
11	9-10	-	-	0.0	-	-	-	-	-	-	-	-	-	-	-	0.0	0.0	0.0	0.0	-	-	0.0
	11	-	-	0.0	-	-	-	-	-	-	-	-	-	-	-	0.0	0.0	0.0	0.0	-	-	0.0
	12	-	-	0.0	-	-	-	-	-	-	-	-	-	-	-	0.0	0.0	0.0	0.0	-	-	0.0
	13	-	-	0.0	-	-	-	-	-	-	-	-	-	-	-	0.0	0.0	0.0	0.0	-	-	0.0
	14	-	-	0.0	-	-	-	-	-	-	-	-	-	-	-	0.0	0.0	0.0	0.0	-	-	0.0
	15	-	-	0.0	-	-	-	-	-	-	-	-	-	-	-	0.0	0.0	0.0	0.0	-	-	0.0
	16	-	-	0.0	-	-	-	-	-	-	-	-	-	-	-	0.0	0.0	0.0	0.0	-	-	0.0
	17	-	-	0.0	-	-	-	-	-	-	-	-	-	-	-	0.0	0.0	0.0	0.0	-	-	0.0
	18	-	-	0.0	-	-	-	-	-	-	-	-	-	-	-	0.0	0.0	0.0	0.0	-	-	0.0
	19	-	-	0.0	-	-	-	-	-	-	-	-	-	-	-	0.0	0.0	0.0	0.0	-	-	0.0
	20	-	-	0.0	-	-	-	-	-	-	-	-	-	-	-	0.0	0.0	0.0	0.0	-	-	0.0
	21	-	-	0.0	-	-	-	-	-	-	-	-	-	-	-	0.0	0.0	0.0	0.0	-	-	0.0
	22	-	-	0.0	-	-	-	-	-	-	-	-	-	-	-	0.0	0.0	0.0	0.0	-	-	0.0
	23	-	-	0.0	-	-	-	-	-	-	-	-	-	-	-	0.0	0.0	0.0	0.0	-	-	0.0
	0	-	-	0.0	-	-	-	-	-	-	-	-	-	-	-	0.0	0.0	0.0	0.0	-	-	0.0
	1	-	-	0.0	-	-	-	-	-	-	-	-	-	-	-	0.0	0.0	0.0	0.0	-	-	0.0
	2	-	-	0.0	-	-	-	-	-	-	-	-	-	-	-	0.0	0.0	0.0	0.0	-	-	0.0
	3	-	-	0.0	-	-	-	-	-	-	-	-	-	-	-	0.0	0.0	0.0	0.0	-	-	0.0
	4	-	-	0.0	-	-	-	-	-	-	-	-	-	-	-	0.0	0.0	0.0	0.0	-	-	0.0
	5	-	-	0.0	-	-	-	-	-	-	-	-	-	-	-	0.0	0.0	0.0	0.0	-	-	0.0
6	-	-	0.0	-	-	-	-	-	-	-	-	-	-	-	0.0	0.0	0.0	0.0	-	-	0.0	
7	-	-	0.0	-	-	-	-	-	-	-	-	-	-	-	0.0	0.0	0.0	0.0	-	-	0.0	
8	-	-	0.0	-	-	-	-	-	-	-	-	-	-	-	0.0	0.0	0.0	0.0	-	-	0.0	
9	-	-	0.0	-	-	-	-	-	-	-	-	-	-	-	0.0	0.0	0.0	0.0	-	-	0.0	
日合計		-	-	0.0	-	-	-	-	-	-	-	-	-	-	-	0.0	0.0	0.0	0.0	-	-	0.0
12	9-10	-	-	1.0	-	-	-	-	-	-	-	-	-	-	-	0.0	0.0	0.0	4.0	-	-	0.0
	11	-	-	7.0	-	-	-	-	-	-	-	-	-	-	-	0.1	2.4	0.1	4.0	-	-	0.0
	12	-	-	6.0	-	-	-	-	-	-	-	-	-	-	-	1.4	7.2	3.5	4.0	-	-	0.0
	13	-	-	12.0	-	-	-	-	-	-	-	-	-	-	-	7.1	9.3	6.4	4.0	-	-	4.0
	14	-	-	7.0	-	-	-	-	-	-	-	-	-	-	-	9.8	1.2	13.0	4.0	-	-	2.6
	15	-	-	1.0	-	-	-	-	-	-	-	-	-	-	-	6.9	1.3	8.5	4.0	-	-	10.0
	16	-	-	3.0	-	-	-	-	-	-	-	-	-	-	-	1.0	1.1	4.4	4.0	-	-	1.6
	17	-	-	1.0	-	-	-	-	-	-	-	-	-	-	-	1.9	6.4	21.4	4.0	-	-	1.6
	18	-	-	0.0	-	-	-	-	-	-	-	-	-	-	-	1.2	0.0	12.2	4.0	-	-	0.1
	19	-	-	3.0	-	-	-	-	-	-	-	-	-	-	-	0.0	0.0	2.1	4.0	-	-	0.0
	20	-	-	5.0	-	-	-	-	-	-	-	-	-	-	-	0.7	2.3	5.4	4.0	-	-	0.0
	21	-	-	0.0	-	-	-	-	-	-	-	-	-	-	-	6.4	8.8	10.0	4.0	-	-	1.2
	22	-	-	1.0	-	-	-	-	-	-	-	-	-	-	-	1.5	1.0	3.0	1.0	-	-	2.6
	23	-	-	0.0	-	-	-	-	-	-	-	-	-	-	-	0.5	0.0	0.4	0.0	-	-	1.6
	0	-	-	0.0	-	-	-	-	-	-	-	-	-	-	-	0.0	0.0	0.0	0.0	-	-	4.8
	1	-	-	1.0	-	-	-	-	-	-	-	-	-	-	-	0.1	0.0	0.0	0.0	-	-	12.0
	2	-	-	0.0	-	-	-	-	-	-	-	-	-	-	-	0.3	0.0	0.0	0.0	-	-	29.0
	3	-	-	0.0	-	-	-	-	-	-	-	-	-	-	-	0.4	0.0	0.1	0.0	-	-	14.6
	4	-	-	0.0	-	-	-	-	-	-	-	-	-	-	-	0.1	0.7	0.0	0.0	-	-	3.1
	5	-	-	0.0	-	-	-	-	-	-	-	-	-	-	-	1.6	0.9	0.0	0.0	-	-	2.2
6	-	-	2.0	-	-	-	-	-	-	-	-	-	-	-	1.4	4.7	0.8	0.0	-	-	5.0	
7	-	-	2.0	-	-	-	-	-	-	-	-	-	-	-	2.4	1.4	2.3	0.0	-	-	5.4	
8	-	-	2.0	-	-	-	-	-	-	-	-	-	-	-	2.2	1.5	0.6	0.0	-	-	2.6	
9	-	-	1.0	-	-	-	-	-	-	-	-	-	-	-	3.5	2.0	0.5	0.0	-	-	0.6	
日合計		-	-	55.0	-	-	-	-	-	-	-	-	-	-	-	50.5	52.2	94.7	49.0	-	-	104.6

近畿地方整備局 淀川水系 対象洪水観測所時間雨量表

洪水		S34. 8. 11																				
日	時	大鳥居	笠取	高井	室生	三栖	神吉	桂	中川	北大河原	湯船	東別院	本梅	殿田	岩山	小田原	朝宮	南新田	大河原	大峯	高原	愛宕山
13 日	9-10	-	-	1.0	-	-	-	-	-	-	-	-	-	-	-	1.0	0.4	0.0	0.0	-	-	0.0
	11	-	-	0.0	-	-	-	-	-	-	-	-	-	-	-	0.6	0.2	0.0	3.0	-	-	0.0
	12	-	-	1.0	-	-	-	-	-	-	-	-	-	-	-	0.0	0.1	12.0	3.0	-	-	0.0
	13	-	-	0.0	-	-	-	-	-	-	-	-	-	-	-	0.2	0.2	7.6	3.0	-	-	2.2
	14	-	-	0.0	-	-	-	-	-	-	-	-	-	-	-	0.0	0.2	2.5	4.0	-	-	0.3
	15	-	-	3.0	-	-	-	-	-	-	-	-	-	-	-	3.4	1.6	10.5	4.0	-	-	1.5
	16	-	-	6.0	-	-	-	-	-	-	-	-	-	-	-	2.6	1.2	8.0	4.0	-	-	6.8
	17	-	-	12.0	-	-	-	-	-	-	-	-	-	-	-	9.7	17.1	5.5	4.0	-	-	6.4
	18	-	-	7.0	-	-	-	-	-	-	-	-	-	-	-	11.1	4.6	1.0	4.0	-	-	11.5
	19	-	-	6.0	-	-	-	-	-	-	-	-	-	-	-	14.6	8.4	0.4	4.0	-	-	30.0
	20	-	-	10.0	-	-	-	-	-	-	-	-	-	-	-	7.7	1.4	3.6	4.0	-	-	31.6
	21	-	-	3.0	-	-	-	-	-	-	-	-	-	-	-	7.1	2.2	8.4	4.0	-	-	22.0
	22	-	-	1.0	-	-	-	-	-	-	-	-	-	-	-	3.1	2.7	8.0	4.0	-	-	4.0
	23	-	-	5.0	-	-	-	-	-	-	-	-	-	-	-	15.8	10.2	9.4	8.0	-	-	9.4
	0	-	-	8.0	-	-	-	-	-	-	-	-	-	-	-	9.0	9.1	24.4	6.0	-	-	21.2
	1	-	-	8.0	-	-	-	-	-	-	-	-	-	-	-	8.7	8.8	33.4	10.0	-	-	10.0
	2	-	-	34.0	-	-	-	-	-	-	-	-	-	-	-	22.4	29.5	18.5	18.0	-	-	7.4
	3	-	-	28.0	-	-	-	-	-	-	-	-	-	-	-	16.5	19.4	7.0	28.0	-	-	10.7
	4	-	-	5.0	-	-	-	-	-	-	-	-	-	-	-	13.5	11.3	6.5	12.0	-	-	12.4
	5	-	-	5.0	-	-	-	-	-	-	-	-	-	-	-	6.1	6.9	5.0	5.0	-	-	3.6
6	-	-	2.0	-	-	-	-	-	-	-	-	-	-	-	4.5	4.1	1.6	4.0	-	-	2.3	
7	-	-	0.0	-	-	-	-	-	-	-	-	-	-	-	2.6	2.2	0.4	3.0	-	-	0.6	
8	-	-	0.0	-	-	-	-	-	-	-	-	-	-	-	0.0	0.0	0.0	0.0	-	-	0.5	
9	-	-	0.0	-	-	-	-	-	-	-	-	-	-	-	0.0	0.0	0.0	0.0	-	-	0.0	
日合計		-	-	145.0	-	-	-	-	-	-	-	-	-	-	-	160.2	141.8	173.7	139.0	-	-	194.4
*総雨量		-	-	200.0	-	-	-	-	-	-	-	-	-	-	-	210.7	194.0	268.4	188.0	-	-	299.0

*総雨量は一連降雨の合計

近畿地方整備局 淀川水系 対象洪水観測所時間雨量表

洪水		S34. 8. 11																				
日	時	魚谷峠	平野	水口	勸旨	小原	笠取山	天理	鷺家口	世木堰堤	荒神橋	東本梅										
11	9-10	0.0	0.0	0.0	0.0	-	-	0.0	-	0.0	0.0	0.0										
	11	0.0	0.0	0.0	0.0	-	-	0.0	-	0.0	0.0	0.0										
	12	0.0	0.0	0.0	0.0	-	-	0.0	-	0.0	0.0	0.0										
	13	0.0	0.0	0.0	0.0	-	-	0.0	-	0.0	0.0	0.0										
	14	0.0	0.0	0.0	0.0	-	-	0.0	-	0.0	0.0	0.0										
	15	0.0	0.0	0.0	0.0	-	-	0.0	-	0.0	0.0	0.0										
	16	0.0	0.0	0.0	0.0	-	-	0.0	-	0.0	0.0	0.0										
	17	0.0	0.0	0.0	0.0	-	-	0.0	-	0.0	0.0	0.0										
	18	0.0	0.0	0.0	0.0	-	-	0.0	-	0.0	0.0	0.0										
	19	0.0	0.0	0.0	0.0	-	-	0.0	-	0.0	0.0	0.0										
	20	0.0	0.0	0.0	0.0	-	-	0.0	-	0.0	0.0	0.0										
	21	0.0	0.0	0.0	0.0	-	-	0.0	-	0.0	0.0	0.0										
	22	0.0	0.0	0.0	0.0	-	-	0.0	-	0.0	0.0	0.0										
	23	0.0	0.0	0.0	0.0	-	-	0.0	-	0.0	0.0	0.0										
	0	0.0	0.0	0.0	0.0	-	-	0.0	-	0.0	0.0	0.0										
	1	0.0	0.0	0.0	0.0	-	-	0.0	-	0.0	0.0	0.0										
	2	0.0	0.0	0.0	0.0	-	-	0.0	-	0.0	0.0	0.0										
	3	0.0	0.0	0.0	0.0	-	-	0.0	-	0.0	0.0	0.0										
	4	0.0	0.0	0.0	0.0	-	-	0.0	-	0.0	0.0	0.0										
	5	0.0	0.0	0.0	0.0	-	-	0.0	-	0.0	0.0	0.0										
6	0.0	0.0	0.0	0.0	-	-	0.0	-	0.0	0.0	0.0											
7	0.0	0.0	0.0	0.0	-	-	0.0	-	0.0	0.0	0.0											
8	0.0	0.0	0.0	0.0	-	-	0.0	-	0.0	0.0	0.0											
9	0.0	0.0	0.0	0.0	-	-	0.0	-	0.0	0.0	0.0											
日合計		0.0	0.0	0.0	0.0	-	-	0.0	-	0.0	0.0	0.0										
12	9-10	2.0	0.0	0.5	0.0	-	-	0.0	-	0.0	0.0	0.0										
	11	2.0	1.0	7.5	2.7	-	-	0.0	-	0.0	0.0	0.0										
	12	2.0	2.7	8.4	7.5	-	-	0.0	-	0.0	0.1	0.0										
	13	2.0	6.1	9.0	11.4	-	-	0.0	-	0.0	5.0	0.0										
	14	2.0	9.4	7.8	8.3	-	-	0.0	-	0.4	8.0	0.0										
	15	2.0	2.6	3.3	4.6	-	-	0.0	-	5.1	31.9	3.3										
	16	1.2	1.8	4.9	4.4	-	-	0.0	-	2.3	0.3	0.4										
	17	1.2	4.5	10.2	9.4	-	-	0.0	-	0.7	0.2	1.7										
	18	1.2	0.5	13.0	0.4	-	-	0.0	-	0.8	0.0	3.8										
	19	1.1	0.0	16.4	2.7	-	-	0.0	-	0.1	0.0	0.1										
	20	1.1	1.0	8.6	4.2	-	-	0.0	-	0.0	0.0	0.0										
	21	1.1	10.8	1.0	3.3	-	-	0.0	-	0.4	2.0	1.4										
	22	1.1	0.7	0.0	0.3	-	-	0.0	-	2.6	0.5	7.4										
	23	1.0	0.0	0.0	0.0	-	-	0.0	-	4.6	0.0	15.9										
	0	2.0	0.0	0.0	0.0	-	-	0.0	-	3.7	2.2	8.5										
	1	12.0	0.0	0.0	0.0	-	-	0.0	-	8.4	1.8	8.3										
	2	11.0	0.0	0.0	0.1	-	-	0.0	-	15.0	2.4	8.8										
	3	2.2	0.2	0.0	0.0	-	-	0.0	-	10.0	1.9	12.9										
	4	2.2	0.2	0.0	0.3	-	-	0.0	-	5.0	0.2	5.4										
	5	2.2	1.1	0.0	0.4	-	-	0.0	-	4.2	1.8	2.2										
6	2.2	1.9	0.0	0.5	-	-	0.0	-	3.8	1.6	4.3											
7	2.2	1.1	0.0	2.2	-	-	0.0	-	5.4	2.5	2.2											
8	2.0	2.0	0.0	1.3	-	-	0.0	-	3.6	3.0	8.4											
9	2.0	1.9	0.0	1.4	-	-	0.2	-	0.5	1.2	0.1											
日合計		61.0	49.5	90.6	65.4	-	-	0.2	-	76.6	66.6	95.1										

近畿地方整備局 淀川水系 対象洪水観測所時間雨量表

洪水		S34. 8. 11																		
日	時	魚谷峠	平野	水口	勅旨	小原	笠取山	天理	鷺家口	世木堰堤	荒神橋	東本梅								
13 日	9-10	0.4	2.2	0.0	0.0	-	-	0.2	-	0.2	0.7	0.0								
	11	0.4	0.5	0.0	0.0	-	-	0.2	-	0.0	0.1	0.0								
	12	0.4	0.0	0.2	0.0	-	-	1.5	-	0.0	0.3	0.2								
	13	0.4	0.3	4.0	0.8	-	-	1.4	-	0.3	0.2	1.1								
	14	0.4	0.1	3.4	17.3	-	-	0.0	-	0.0	0.1	0.6								
	15	0.0	1.7	1.0	1.1	-	-	1.2	-	1.2	9.1	1.4								
	16	30.0	0.9	2.4	6.2	-	-	1.3	-	4.0	49.5	13.2								
	17	53.0	15.2	5.4	8.6	-	-	3.0	-	14.3	20.0	2.8								
	18	41.7	5.9	2.3	7.0	-	-	36.0	-	2.0	56.0	0.5								
	19	41.7	6.7	1.3	3.0	-	-	12.0	-	18.0	41.0	9.1								
	20	41.6	2.8	23.9	0.7	-	-	28.0	-	19.0	28.5	11.6								
	21	15.0	1.5	23.7	0.4	-	-	19.0	-	20.0	15.5	8.3								
	22	5.0	1.8	2.8	7.1	-	-	7.0	-	5.4	4.7	3.3								
	23	7.0	6.6	6.0	5.7	-	-	14.0	-	8.0	4.6	11.4								
	0	12.0	9.7	8.0	9.1	-	-	2.0	-	11.0	11.0	23.8								
	1	9.0	9.9	28.1	8.1	-	-	10.0	-	14.5	9.0	19.3								
	2	4.0	20.0	42.5	27.4	-	-	11.0	-	6.0	7.0	7.9								
	3	13.0	23.1	18.8	24.5	-	-	15.0	-	11.5	13.0	10.9								
	4	14.0	17.8	5.7	14.9	-	-	7.0	-	8.5	11.0	5.4								
	5	8.0	8.2	9.5	4.9	-	-	5.0	-	5.5	4.0	5.6								
6	7.0	5.3	6.0	5.2	-	-	1.0	-	5.4	4.0	3.3									
7	4.0	4.6	5.7	5.6	-	-	0.0	-	3.3	1.6	0.6									
8	3.0	2.6	0.3	2.2	-	-	0.0	-	2.0	1.2	0.1									
9	0.0	0.0	0.0	0.2	-	-	0.0	-	0.1	0.0	0.0									
日合計		311.0	147.4	201.0	160.0	-	-	175.8	-	160.2	292.1	140.4								
*総雨量		372.0	196.9	291.6	225.4	-	-	176.0	-	236.8	358.7	235.5								

311.0

近畿地方整備局 淀川水系 対象洪水観測所時間雨量表

洪水		S34.9.25																				
日	時	高屋川橋	上弓削	京北 (気)	黒田 (102)	上黒田	広河原 (16)	鎌倉 (13)	花背	榎	園部 (15)	園部 (気)	園部 (府)	殿田 (14)	新町 (05)	新庄 (04)	亀岡	亀岡 (07)	周山 (府)	周山 (03)	雲ヶ畑 (08)	上賀茂
25	9-10	-	-	-	0.0	-	-	-	-	-	-	-	-	-	-	0.0	-	0.0	-	0.0	0.0	-
	11	-	-	-	0.0	-	-	-	-	-	-	-	-	-	-	0.0	-	0.0	-	3.0	0.0	-
	12	-	-	-	6.2	-	-	-	-	-	-	-	-	-	-	0.0	-	0.0	-	2.0	0.0	-
	13	-	-	-	0.6	-	-	-	-	-	-	-	-	-	-	0.0	-	0.0	-	2.3	0.0	-
	14	-	-	-	11.0	-	-	-	-	-	-	-	-	-	-	0.0	-	0.0	-	5.7	0.0	-
	15	-	-	-	5.4	-	-	-	-	-	-	-	-	-	-	0.0	-	11.8	-	2.0	0.0	-
	16	-	-	-	0.4	-	-	-	-	-	-	-	-	-	-	0.0	-	1.3	-	0.2	0.0	-
	17	-	-	-	0.0	-	-	-	-	-	-	-	-	-	-	0.0	-	0.0	-	0.0	0.0	-
	18	-	-	-	0.2	-	-	-	-	-	-	-	-	-	-	0.0	-	0.0	-	1.8	0.0	-
	19	-	-	-	1.3	-	-	-	-	-	-	-	-	-	-	0.0	-	1.8	-	2.0	0.0	-
	20	-	-	-	0.8	-	-	-	-	-	-	-	-	-	-	0.0	-	2.3	-	1.0	0.0	-
	21	-	-	-	2.1	-	-	-	-	-	-	-	-	-	-	0.0	-	1.3	-	0.3	0.0	-
	22	-	-	-	0.0	-	-	-	-	-	-	-	-	-	-	0.0	-	0.5	-	0.3	0.0	-
	23	-	-	-	0.0	-	-	-	-	-	-	-	-	-	-	0.0	-	0.0	-	0.3	0.0	-
	0	-	-	-	0.0	-	-	-	-	-	-	-	-	-	-	0.0	-	0.0	-	0.1	0.0	-
	1	-	-	-	1.8	-	-	-	-	-	-	-	-	-	-	0.0	-	0.0	-	2.0	0.0	-
	2	-	-	-	4.2	-	-	-	-	-	-	-	-	-	-	0.0	-	3.6	-	2.0	6.0	-
	3	-	-	-	6.3	-	-	-	-	-	-	-	-	-	-	0.0	-	7.8	-	4.7	12.0	-
	4	-	-	-	0.1	-	-	-	-	-	-	-	-	-	-	0.0	-	3.3	-	0.3	6.0	-
	5	-	-	-	0.3	-	-	-	-	-	-	-	-	-	-	0.0	-	0.8	-	1.0	3.0	-
6	-	-	-	3.1	-	-	-	-	-	-	-	-	-	-	0.0	-	1.8	-	2.2	6.0	-	
7	-	-	-	1.9	-	-	-	-	-	-	-	-	-	-	0.0	-	1.3	-	1.7	3.0	-	
8	-	-	-	0.2	-	-	-	-	-	-	-	-	-	-	0.0	-	0.5	-	0.1	3.0	-	
9	-	-	-	0.0	-	-	-	-	-	-	-	-	-	-	0.0	-	0.0	-	0.0	3.0	-	
日合計		-	-	-	45.9	-	-	-	-	-	-	-	-	-	-	0.0	-	38.1	-	35.0	42.0	-
26	9-10	-	-	-	0.8	-	-	-	-	-	-	-	-	-	-	0.0	-	0.9	-	2.0	3.0	-
	11	-	-	-	4.5	-	-	-	-	-	-	-	-	-	-	4.0	-	4.1	-	1.5	10.0	-
	12	-	-	-	6.7	-	-	-	-	-	-	-	-	-	-	4.0	-	5.5	-	14.5	4.0	-
	13	-	-	-	9.8	-	-	-	-	-	-	-	-	-	-	30.0	-	4.5	-	2.0	4.0	-
	14	-	-	-	7.7	-	-	-	-	-	-	-	-	-	-	5.0	-	4.5	-	6.0	4.0	-
	15	-	-	-	10.4	-	-	-	-	-	-	-	-	-	-	12.0	-	9.9	-	6.0	15.0	-
	16	-	-	-	14.2	-	-	-	-	-	-	-	-	-	-	12.0	-	6.9	-	12.0	10.0	-
	17	-	-	-	10.0	-	-	-	-	-	-	-	-	-	-	22.0	-	10.4	-	8.0	19.0	-
	18	-	-	-	14.2	-	-	-	-	-	-	-	-	-	-	23.0	-	7.0	-	12.0	8.0	-
	19	-	-	-	17.1	-	-	-	-	-	-	-	-	-	-	5.0	-	12.6	-	11.0	10.0	-
	20	-	-	-	23.6	-	-	-	-	-	-	-	-	-	-	15.0	-	8.5	-	35.0	25.0	-
	21	-	-	-	40.0	-	-	-	-	-	-	-	-	-	-	47.0	-	27.5	-	35.0	50.0	-
	22	-	-	-	10.6	-	-	-	-	-	-	-	-	-	-	2.0	-	5.1	-	10.0	7.0	-
	23	-	-	-	6.6	-	-	-	-	-	-	-	-	-	-	2.0	-	0.8	-	1.5	2.0	-
	0	-	-	-	3.9	-	-	-	-	-	-	-	-	-	-	2.0	-	0.6	-	2.5	1.0	-
	1	-	-	-	1.3	-	-	-	-	-	-	-	-	-	-	0.0	-	0.1	-	2.0	0.0	-
	2	-	-	-	0.1	-	-	-	-	-	-	-	-	-	-	0.0	-	0.0	-	0.0	0.0	-
	3	-	-	-	1.0	-	-	-	-	-	-	-	-	-	-	0.0	-	0.0	-	0.0	0.0	-
	4	-	-	-	0.2	-	-	-	-	-	-	-	-	-	-	0.0	-	0.0	-	1.0	0.0	-
	5	-	-	-	1.3	-	-	-	-	-	-	-	-	-	-	0.0	-	0.0	-	0.0	0.0	-
6	-	-	-	0.1	-	-	-	-	-	-	-	-	-	-	0.0	-	0.0	-	0.0	0.0	-	
7	-	-	-	0.5	-	-	-	-	-	-	-	-	-	-	0.0	-	0.0	-	0.0	0.0	-	
8	-	-	-	0.0	-	-	-	-	-	-	-	-	-	-	0.0	-	0.0	-	0.0	0.0	-	
9	-	-	-	0.0	-	-	-	-	-	-	-	-	-	-	0.0	-	0.0	-	0.0	0.0	-	
日合計		-	-	-	184.6	-	-	-	-	-	-	-	-	-	-	185.0	-	108.9	-	162.0	172.0	-
*総雨量		-	-	-	230.5	-	-	-	-	-	-	-	-	-	-	185.0	-	147.0	-	197.0	214.0	-

*総雨量は一連降雨の合計

近畿地方整備局 淀川水系 対象洪水観測所時間雨量表

洪水		S34.9.25																					
日	時	京都 (気)	京都	花背 (01)	花背峠 (気)	大原	比叡山 (09)	倉垣 (水)	歌垣 (75)	余野	箕面 (気)	西別院 (06)	山崎 (30)	長岡京 (気)	乙訓	八幡 (70)	八幡	巨椋池 (35)	松井 (69)	宇治	小栗栖	勸修寺	
25	9-10	0.0	-	-	-	-	0.9	-	-	-	-	0.0	-	-	-	-	-	-	-	-	0.6	0.0	-
	11	0.5	-	-	-	-	0.1	-	-	-	-	2.0	-	-	-	-	-	-	-	-	0.0	0.0	-
	12	0.0	-	-	-	-	0.0	-	-	-	-	0.0	-	-	-	-	-	-	-	-	0.0	0.0	-
	13	0.2	-	-	-	-	0.3	-	-	-	-	3.6	-	-	-	-	-	-	-	-	0.0	10.0	-
	14	2.0	-	-	-	-	3.1	-	-	-	-	5.0	-	-	-	-	-	-	-	-	7.8	6.0	-
	15	3.3	-	-	-	-	19.0	-	-	-	-	1.2	-	-	-	-	-	-	-	-	8.0	0.0	-
	16	0.7	-	-	-	-	3.2	-	-	-	-	0.0	-	-	-	-	-	-	-	-	0.3	0.0	-
	17	0.2	-	-	-	-	0.5	-	-	-	-	0.0	-	-	-	-	-	-	-	-	3.1	6.0	-
	18	1.2	-	-	-	-	4.7	-	-	-	-	1.2	-	-	-	-	-	-	-	-	4.6	8.0	-
	19	1.4	-	-	-	-	3.5	-	-	-	-	2.2	-	-	-	-	-	-	-	-	4.6	0.0	-
	20	1.8	-	-	-	-	1.1	-	-	-	-	1.2	-	-	-	-	-	-	-	-	0.7	0.0	-
	21	0.1	-	-	-	-	0.4	-	-	-	-	0.0	-	-	-	-	-	-	-	-	0.0	0.0	-
	22	0.3	-	-	-	-	0.0	-	-	-	-	0.0	-	-	-	-	-	-	-	-	0.2	0.0	-
	23	0.0	-	-	-	-	0.0	-	-	-	-	0.0	-	-	-	-	-	-	-	-	0.0	0.0	-
	0	0.0	-	-	-	-	0.9	-	-	-	-	0.0	-	-	-	-	-	-	-	-	2.5	2.0	-
	1	3.5	-	-	-	-	2.3	-	-	-	-	2.2	-	-	-	-	-	-	-	-	2.3	3.0	-
	2	2.7	-	-	-	-	6.8	-	-	-	-	5.2	-	-	-	-	-	-	-	-	6.4	8.0	-
	3	3.5	-	-	-	-	0.8	-	-	-	-	1.2	-	-	-	-	-	-	-	-	0.0	0.0	-
	4	0.2	-	-	-	-	0.3	-	-	-	-	2.2	-	-	-	-	-	-	-	-	0.0	0.0	-
	5	0.2	-	-	-	-	0.6	-	-	-	-	1.2	-	-	-	-	-	-	-	-	0.3	0.0	-
6	1.5	-	-	-	-	3.6	-	-	-	-	1.2	-	-	-	-	-	-	-	-	0.6	1.0	-	
7	0.2	-	-	-	-	0.5	-	-	-	-	0.0	-	-	-	-	-	-	-	-	0.3	2.0	-	
8	0.3	-	-	-	-	0.1	-	-	-	-	0.0	-	-	-	-	-	-	-	-	0.1	0.0	-	
9	0.0	-	-	-	-	0.1	-	-	-	-	0.0	-	-	-	-	-	-	-	-	0.1	0.0	-	
日合計		23.8	-	-	-	-	52.8	-	-	-	-	29.6	-	-	-	-	-	-	-	-	42.5	46.0	-
26	9-10	0.0	-	-	-	-	1.5	-	-	-	-	1.2	-	-	-	-	-	-	-	-	0.1	0.0	-
	11	0.6	-	-	-	-	6.8	-	-	-	-	4.2	-	-	-	-	-	-	-	-	3.0	3.0	-
	12	1.6	-	-	-	-	4.0	-	-	-	-	1.2	-	-	-	-	-	-	-	-	2.7	3.0	-
	13	5.0	-	-	-	-	8.8	-	-	-	-	2.2	-	-	-	-	-	-	-	-	1.3	5.0	-
	14	4.2	-	-	-	-	4.6	-	-	-	-	8.2	-	-	-	-	-	-	-	-	7.2	3.0	-
	15	10.6	-	-	-	-	10.0	-	-	-	-	12.2	-	-	-	-	-	-	-	-	9.8	6.0	-
	16	12.6	-	-	-	-	11.6	-	-	-	-	17.7	-	-	-	-	-	-	-	-	14.0	16.0	-
	17	11.1	-	-	-	-	11.4	-	-	-	-	11.7	-	-	-	-	-	-	-	-	8.0	10.0	-
	18	11.3	-	-	-	-	10.6	-	-	-	-	10.7	-	-	-	-	-	-	-	-	8.0	12.0	-
	19	14.2	-	-	-	-	13.2	-	-	-	-	13.0	-	-	-	-	-	-	-	-	7.4	8.0	-
	20	9.6	-	-	-	-	9.1	-	-	-	-	25.0	-	-	-	-	-	-	-	-	4.6	9.0	-
	21	15.6	-	-	-	-	10.4	-	-	-	-	40.0	-	-	-	-	-	-	-	-	5.2	0.0	-
	22	2.0	-	-	-	-	3.3	-	-	-	-	5.7	-	-	-	-	-	-	-	-	1.8	0.0	-
	23	0.2	-	-	-	-	0.3	-	-	-	-	2.7	-	-	-	-	-	-	-	-	0.4	0.0	-
	0	1.2	-	-	-	-	1.6	-	-	-	-	3.7	-	-	-	-	-	-	-	-	0.0	0.0	-
	1	0.2	-	-	-	-	0.2	-	-	-	-	0.0	-	-	-	-	-	-	-	-	0.0	0.0	-
	2	0.0	-	-	-	-	0.1	-	-	-	-	0.0	-	-	-	-	-	-	-	-	0.0	0.0	-
	3	0.0	-	-	-	-	0.1	-	-	-	-	0.0	-	-	-	-	-	-	-	-	0.0	0.0	-
	4	0.0	-	-	-	-	0.1	-	-	-	-	1.0	-	-	-	-	-	-	-	-	0.0	0.0	-
	5	0.0	-	-	-	-	0.1	-	-	-	-	0.0	-	-	-	-	-	-	-	-	0.0	0.0	-
6	0.0	-	-	-	-	0.0	-	-	-	-	0.0	-	-	-	-	-	-	-	-	0.0	0.0	-	
7	0.0	-	-	-	-	0.0	-	-	-	-	0.0	-	-	-	-	-	-	-	-	0.0	0.0	-	
8	0.0	-	-	-	-	0.0	-	-	-	-	0.0	-	-	-	-	-	-	-	-	0.0	0.0	-	
9	0.0	-	-	-	-	0.0	-	-	-	-	0.0	-	-	-	-	-	-	-	-	0.0	0.0	-	
日合計		100.0	-	-	-	-	107.8	-	-	-	-	160.4	-	-	-	-	-	-	-	-	73.5	75.0	-
*総雨量		123.8	-	-	-	-	160.6	-	-	-	-	190.0	-	-	-	-	-	-	-	-	116.0	121.0	-

*総雨量は一連降雨の合計

近畿地方整備局 淀川水系 対象洪水観測所時間雨量表

洪水		S34.9.25																				
日	時	山科 (01)	天ヶ瀬 (30)	笠取	西笠取 (28)	荒木	大津 (気)	瀬田川 (27)	宮村 (28)	田代	信楽 (県)	雲井 (24)	信楽 (気)	横山 (60)	新田 (19)	玉滝 (55)	甲賀	柘植 (54)	土山 (気)	枚方 (31)	枚方 (気)	生駒山 (気)
25	9-10	-	-	0.9	-	-	-	0.7	0.4	0.0	-	3.0	-	-	0.0	0.1	-	0.0	0.0	1.2	-	-
	11	-	-	0.0	-	-	-	0.1	0.0	0.0	-	3.0	-	-	0.0	0.1	-	1.7	0.7	0.0	-	-
	12	-	-	0.0	-	-	-	0.0	0.0	0.0	-	12.0	-	-	0.0	0.4	-	0.1	1.3	0.0	-	-
	13	-	-	0.3	-	-	-	0.0	0.0	1.0	-	12.0	-	-	7.0	2.2	-	6.2	0.1	1.8	-	-
	14	-	-	2.5	-	-	-	2.2	3.0	5.9	-	12.0	-	-	6.0	6.5	-	2.6	7.0	0.0	-	-
	15	-	-	3.4	-	-	-	7.4	0.8	3.5	-	27.0	-	-	2.0	1.2	-	2.2	0.2	0.0	-	-
	16	-	-	3.0	-	-	-	5.3	4.8	5.4	-	27.0	-	-	7.0	2.7	-	13.4	2.0	1.6	-	-
	17	-	-	1.3	-	-	-	1.6	3.2	6.2	-	28.0	-	-	7.0	4.8	-	11.4	3.6	2.2	-	-
	18	-	-	4.5	-	-	-	4.2	6.0	8.0	-	7.0	-	-	11.0	10.5	-	12.7	8.8	2.0	-	-
	19	-	-	5.0	-	-	-	5.5	5.3	5.8	-	7.0	-	-	8.0	13.3	-	7.6	6.3	0.6	-	-
26	20	-	-	0.3	-	-	-	1.0	2.5	7.7	-	7.0	-	-	5.0	6.5	-	0.4	3.6	0.0	-	-
	21	-	-	2.9	-	-	-	2.3	1.6	5.3	-	1.0	-	-	4.0	3.1	-	4.2	2.9	0.0	-	-
	22	-	-	0.4	-	-	-	0.9	1.2	0.8	-	1.0	-	-	0.0	0.4	-	0.2	0.5	0.0	-	-
	23	-	-	0.0	-	-	-	0.0	0.0	0.0	-	1.0	-	-	0.0	0.0	-	0.3	0.1	0.9	-	-
	0	-	-	0.6	-	-	-	0.9	2.6	0.0	-	0.0	-	-	4.0	3.0	-	6.4	2.6	3.3	-	-
	1	-	-	3.0	-	-	-	4.3	5.0	2.3	-	0.0	-	-	8.0	5.7	-	0.0	5.8	4.8	-	-
	2	-	-	7.5	-	-	-	4.4	2.0	2.8	-	0.0	-	-	3.0	3.1	-	16.6	17.4	0.8	-	-
	3	-	-	0.3	-	-	-	0.4	0.0	0.1	-	0.0	-	-	1.0	0.2	-	0.0	11.3	0.2	-	-
	4	-	-	0.2	-	-	-	0.0	0.0	0.5	-	0.0	-	-	1.0	0.9	-	1.0	8.8	0.6	-	-
	5	-	-	0.2	-	-	-	0.1	0.0	0.3	-	0.0	-	-	4.0	3.1	-	8.5	21.2	0.2	-	-
26	6	-	-	0.8	-	-	-	2.3	0.7	6.6	-	0.0	-	-	8.0	8.7	-	12.0	48.0	0.0	-	-
	7	-	-	0.5	-	-	-	0.7	2.9	1.4	-	0.0	-	-	7.0	6.4	-	10.2	6.6	0.0	-	-
	8	-	-	1.2	-	-	-	0.5	0.4	0.0	-	0.0	-	-	1.0	1.8	-	3.3	9.8	0.0	-	-
	9	-	-	0.1	-	-	-	0.2	0.0	0.8	-	0.0	-	-	2.0	0.3	-	9.0	2.0	0.0	-	-
	日合計	-	-	38.9	-	-	-	45.0	42.4	64.4	-	148.0	-	-	96.0	85.0	-	130.0	170.6	20.2	-	-
	9-10	-	-	1.0	-	-	-	1.8	1.0	4.8	-	0.0	-	-	3.0	5.1	-	8.0	0.0	0.3	-	-
	11	-	-	2.4	-	-	-	2.5	4.2	3.7	-	0.0	-	-	6.0	6.9	-	16.3	0.7	0.5	-	-
	12	-	-	5.6	-	-	-	7.4	8.4	15.6	-	0.0	-	-	7.0	9.6	-	11.4	1.3	1.0	-	-
	13	-	-	3.4	-	-	-	3.6	6.4	3.3	-	0.0	-	-	5.0	9.3	-	12.3	9.2	0.2	-	-
	14	-	-	8.4	-	-	-	8.1	11.5	9.1	-	0.0	-	-	8.0	7.4	-	14.5	8.0	3.4	-	-
15	-	-	13.4	-	-	-	10.3	14.9	13.5	-	0.0	-	-	14.0	15.1	-	9.5	20.3	2.8	-	-	
16	-	-	15.4	-	-	-	11.7	16.6	16.5	-	0.0	-	-	17.0	15.0	-	22.0	16.8	3.4	-	-	
17	-	-	12.1	-	-	-	9.6	11.0	16.0	-	0.0	-	-	10.0	15.6	-	30.0	16.0	3.7	-	-	
18	-	-	12.3	-	-	-	10.7	12.0	10.5	-	0.0	-	-	18.0	18.6	-	30.0	24.4	2.0	-	-	
19	-	-	9.0	-	-	-	9.0	8.0	15.5	-	0.0	-	-	15.0	19.4	-	31.0	30.2	4.9	-	-	
20	-	-	10.0	-	-	-	8.0	10.2	19.0	-	0.0	-	-	19.0	17.3	-	41.0	34.9	0.6	-	-	
21	-	-	5.2	-	-	-	2.8	4.0	3.9	-	0.0	-	-	6.0	4.0	-	19.4	31.1	7.7	-	-	
22	-	-	2.5	-	-	-	1.5	7.2	14.6	-	0.0	-	-	5.0	10.7	-	3.0	3.0	1.0	-	-	
23	-	-	0.1	-	-	-	0.6	2.0	6.0	-	0.0	-	-	8.0	8.0	-	5.7	4.2	0.3	-	-	
0	-	-	0.2	-	-	-	1.2	1.0	8.4	-	0.0	-	-	3.0	3.3	-	4.4	5.9	0.0	-	-	
1	-	-	0.0	-	-	-	0.2	0.6	0.8	-	0.0	-	-	0.0	0.5	-	0.3	0.5	0.0	-	-	
2	-	-	0.0	-	-	-	0.3	0.0	0.0	-	0.0	-	-	0.0	0.0	-	0.0	0.0	0.0	-	-	
3	-	-	0.0	-	-	-	0.3	0.0	0.0	-	0.0	-	-	0.0	0.0	-	0.0	0.0	0.0	-	-	
4	-	-	0.0	-	-	-	0.0	0.0	0.0	-	0.0	-	-	0.0	0.0	-	0.0	0.0	0.0	-	-	
5	-	-	0.0	-	-	-	0.0	0.0	0.0	-	0.0	-	-	0.0	0.0	-	0.0	0.0	0.0	-	-	
6	-	-	0.0	-	-	-	0.0	0.0	0.0	-	0.0	-	-	0.0	0.0	-	0.0	0.0	0.0	-	-	
7	-	-	0.0	-	-	-	0.0	0.0	0.0	-	0.0	-	-	0.0	0.0	-	0.0	0.0	0.0	-	-	
8	-	-	0.0	-	-	-	0.0	0.0	0.0	-	0.0	-	-	0.0	0.0	-	0.0	0.0	0.0	-	-	
9	-	-	0.0	-	-	-	0.0	0.0	0.0	-	0.0	-	-	0.0	0.0	-	0.0	0.0	0.0	-	-	
日合計	-	-	-	101.0	-	-	-	89.6	119.0	161.2	-	0.0	-	-	144.0	165.8	-	258.8	206.5	31.8	-	-
*総雨量	-	-	-	139.9	-	-	-	134.6	161.4	225.6	-	148.0	-	-	240.0	250.8	-	388.8	377.1	52.0	-	-

*総雨量は一連降雨の合計

近畿地方整備局 淀川水系 対象洪水観測所時間雨量表

洪水		S34.9.25																					
日	時	田辺	田辺 (68)	田辺 (気)	菱田	井手	木津	奈良 (気)	加茂 (67)	鷺峰山 (気)	鷺峰山	布目ダム (水)	峰寺 (水)	高山ダム (水)	多羅尾 (37)	尾山 (65)	島ヶ原 (56)	五瀬 (34)	島ヶ原	上野 (53)	上野 (気)	荒木 (71)	
25	9-10	-	2.2	-	-	-	-	0.0	0.0	-	-	-	-	-	-	0.0	0.0	-	-	-	0.0	-	-
	11	-	0.1	-	-	-	-	0.0	0.0	-	-	-	-	-	-	0.0	0.0	-	-	-	0.0	-	-
	12	-	0.0	-	-	-	-	0.0	0.0	-	-	-	-	-	-	13.0	0.0	-	-	-	0.0	-	-
	13	-	0.2	-	-	-	-	0.4	0.0	-	-	-	-	-	-	0.0	8.0	-	-	-	2.0	-	-
	14	-	7.0	-	-	-	-	1.6	2.6	-	-	-	-	-	-	0.0	5.6	-	-	-	0.2	-	-
	15	-	1.6	-	-	-	-	0.6	1.9	-	-	-	-	-	-	6.0	1.6	-	-	-	2.6	-	-
	16	-	0.4	-	-	-	-	17.9	5.1	-	-	-	-	-	-	6.0	5.0	-	-	-	2.5	-	-
	17	-	4.3	-	-	-	-	2.1	1.8	-	-	-	-	-	-	6.0	5.4	-	-	-	4.6	-	-
	18	-	4.4	-	-	-	-	5.1	3.0	-	-	-	-	-	-	7.0	9.5	-	-	-	16.9	-	-
	19	-	3.7	-	-	-	-	12.9	4.4	-	-	-	-	-	-	20.0	5.0	-	-	-	10.7	-	-
	20	-	0.1	-	-	-	-	0.2	1.2	-	-	-	-	-	-	2.0	10.3	-	-	-	2.0	-	-
	21	-	0.1	-	-	-	-	0.1	0.0	-	-	-	-	-	-	0.0	5.1	-	-	-	1.9	-	-
	22	-	0.1	-	-	-	-	0.1	0.0	-	-	-	-	-	-	0.0	0.0	-	-	-	0.1	-	-
	23	-	0.0	-	-	-	-	0.0	0.0	-	-	-	-	-	-	3.0	0.0	-	-	-	0.0	-	-
	0	-	3.2	-	-	-	-	4.0	1.9	-	-	-	-	-	-	2.0	2.9	-	-	-	0.0	-	-
	1	-	2.1	-	-	-	-	1.9	3.3	-	-	-	-	-	-	2.0	3.1	-	-	-	0.0	-	-
	2	-	6.3	-	-	-	-	4.6	3.8	-	-	-	-	-	-	0.0	2.1	-	-	-	0.0	-	-
	3	-	0.0	-	-	-	-	0.0	0.0	-	-	-	-	-	-	0.0	0.1	-	-	-	0.0	-	-
	4	-	0.0	-	-	-	-	0.1	0.0	-	-	-	-	-	-	1.0	0.0	-	-	-	0.0	-	-
	5	-	1.2	-	-	-	-	0.5	0.0	-	-	-	-	-	-	0.0	0.0	-	-	-	0.0	-	-
6	-	1.0	-	-	-	-	0.1	1.8	-	-	-	-	-	-	0.0	2.4	-	-	-	0.0	-	-	
7	-	0.2	-	-	-	-	0.1	2.2	-	-	-	-	-	-	0.0	2.6	-	-	-	0.0	-	-	
8	-	0.0	-	-	-	-	0.0	1.0	-	-	-	-	-	-	5.0	1.6	-	-	-	0.0	-	-	
9	-	0.0	-	-	-	-	0.0	0.0	-	-	-	-	-	-	2.0	0.2	-	-	-	0.0	-	-	
日合計		-	38.2	-	-	-	-	52.3	34.0	-	-	-	-	-	-	75.0	70.5	-	-	-	43.5	-	-
26	9-10	-	0.0	-	-	-	-	0.4	2.8	-	-	-	-	-	-	8.0	0.6	-	-	-	1.9	-	-
	11	-	0.8	-	-	-	-	2.2	0.2	-	-	-	-	-	-	4.0	1.4	-	-	-	2.8	-	-
	12	-	0.2	-	-	-	-	0.1	1.0	-	-	-	-	-	-	10.0	6.3	-	-	-	7.0	-	-
	13	-	0.8	-	-	-	-	1.4	11.4	-	-	-	-	-	-	16.0	4.7	-	-	-	8.0	-	-
	14	-	4.8	-	-	-	-	6.0	5.6	-	-	-	-	-	-	16.0	9.2	-	-	-	18.3	-	-
	15	-	6.4	-	-	-	-	10.6	15.0	-	-	-	-	-	-	17.0	11.8	-	-	-	26.3	-	-
	16	-	9.0	-	-	-	-	13.9	24.0	-	-	-	-	-	-	20.0	15.0	-	-	-	26.3	-	-
	17	-	5.7	-	-	-	-	14.1	10.0	-	-	-	-	-	-	3.0	9.8	-	-	-	17.0	-	-
	18	-	6.7	-	-	-	-	13.5	16.0	-	-	-	-	-	-	16.0	9.3	-	-	-	17.1	-	-
	19	-	4.4	-	-	-	-	9.7	10.0	-	-	-	-	-	-	12.0	6.9	-	-	-	15.6	-	-
	20	-	3.0	-	-	-	-	8.8	6.0	-	-	-	-	-	-	4.0	8.5	-	-	-	21.8	-	-
	21	-	5.8	-	-	-	-	8.5	5.0	-	-	-	-	-	-	6.0	4.9	-	-	-	7.9	-	-
	22	-	0.9	-	-	-	-	3.0	1.6	-	-	-	-	-	-	14.0	3.8	-	-	-	2.0	-	-
	23	-	0.3	-	-	-	-	6.4	0.8	-	-	-	-	-	-	6.0	17.3	-	-	-	5.8	-	-
	0	-	0.0	-	-	-	-	3.6	0.6	-	-	-	-	-	-	0.0	6.3	-	-	-	1.9	-	-
	1	-	0.0	-	-	-	-	0.2	0.0	-	-	-	-	-	-	0.0	0.6	-	-	-	0.1	-	-
	2	-	0.0	-	-	-	-	0.0	0.0	-	-	-	-	-	-	0.0	0.0	-	-	-	0.0	-	-
	3	-	0.0	-	-	-	-	0.0	0.0	-	-	-	-	-	-	0.0	0.0	-	-	-	0.0	-	-
	4	-	0.0	-	-	-	-	0.0	0.0	-	-	-	-	-	-	0.0	0.0	-	-	-	0.0	-	-
	5	-	0.0	-	-	-	-	0.0	0.0	-	-	-	-	-	-	0.0	0.0	-	-	-	0.0	-	-
6	-	0.0	-	-	-	-	0.0	0.0	-	-	-	-	-	-	0.0	0.0	-	-	-	0.0	-	-	
7	-	0.0	-	-	-	-	0.0	0.0	-	-	-	-	-	-	0.0	0.0	-	-	-	0.0	-	-	
8	-	0.0	-	-	-	-	0.0	0.0	-	-	-	-	-	-	0.0	0.0	-	-	-	0.0	-	-	
9	-	0.0	-	-	-	-	0.0	0.0	-	-	-	-	-	-	0.0	0.0	-	-	-	0.0	-	-	
日合計		-	48.8	-	-	-	-	102.4	110.0	-	-	-	-	-	-	152.0	116.4	-	-	-	179.8	-	-
*総雨量		-	87.0	-	-	-	-	154.7	144.0	-	-	-	-	-	-	227.0	186.9	-	-	-	223.3	-	-

*総雨量は一連降雨の合計

近畿地方整備局 淀川水系 対象洪水観測所時間雨量表

洪水		S34.9.25																				
日	時	依那古 (65)	阿保 (51)	坂下 (63)	阿波 (52)	井之市 (水)	針 (気)	針ヶ別所 (水)	針ヶ別所 (66)	榎原 (61)	室生ダム (水)	笠間 (水)	室生 (水)	家野 (水)	名張 (気)	曾爾 (68)	曾爾 (水)	青蓮池ダム (水)	名張 (64)	国津 (水)	国見山 (気)	伊賀見 (水)
25	9-10	-	0.0	-	0.0	-	-	-	0.0	0.0	-	-	0.0	-	-	0.0	-	-	0.0	-	-	-
	11	-	0.0	-	0.0	-	-	-	0.0	0.0	-	-	0.0	-	-	0.0	-	-	0.0	-	-	-
	12	-	0.0	-	0.0	-	-	-	0.0	0.0	-	-	6.0	-	-	1.5	-	-	0.5	-	-	-
	13	-	7.4	-	9.1	-	-	-	1.0	0.4	-	-	3.2	-	-	0.0	-	-	12.1	-	-	-
	14	-	0.5	-	0.8	-	-	-	1.0	0.0	-	-	1.0	-	-	0.2	-	-	0.3	-	-	-
	15	-	0.5	-	0.1	-	-	-	0.0	0.0	-	-	0.3	-	-	0.5	-	-	0.1	-	-	-
	16	-	2.6	-	2.0	-	-	-	1.0	0.0	-	-	1.8	-	-	1.8	-	-	1.7	-	-	-
	17	-	6.0	-	7.1	-	-	-	4.0	4.0	-	-	7.8	-	-	9.8	-	-	6.6	-	-	-
	18	-	11.0	-	9.5	-	-	-	8.0	7.6	-	-	4.7	-	-	4.8	-	-	9.1	-	-	-
	19	-	9.0	-	8.3	-	-	-	4.0	2.5	-	-	28.9	-	-	12.2	-	-	9.6	-	-	-
	20	-	3.0	-	4.0	-	-	-	2.0	3.5	-	-	23.4	-	-	13.7	-	-	8.7	-	-	-
	21	-	0.7	-	9.6	-	-	-	4.0	6.2	-	-	16.8	-	-	1.3	-	-	1.5	-	-	-
	22	-	0.8	-	0.9	-	-	-	0.0	0.1	-	-	0.2	-	-	1.0	-	-	0.8	-	-	-
	23	-	0.5	-	0.2	-	-	-	0.0	0.3	-	-	1.0	-	-	1.0	-	-	0.4	-	-	-
	0	-	6.5	-	5.9	-	-	-	4.0	4.0	-	-	3.3	-	-	3.8	-	-	3.1	-	-	-
	1	-	1.0	-	10.5	-	-	-	5.0	2.7	-	-	6.2	-	-	7.4	-	-	3.4	-	-	-
	2	-	2.7	-	7.3	-	-	-	1.0	1.3	-	-	1.3	-	-	2.5	-	-	3.8	-	-	-
	3	-	0.8	-	1.2	-	-	-	0.0	0.1	-	-	0.2	-	-	1.6	-	-	1.4	-	-	-
	4	-	0.4	-	2.4	-	-	-	0.0	0.3	-	-	1.8	-	-	2.1	-	-	1.3	-	-	-
	5	-	3.2	-	4.1	-	-	-	1.0	1.4	-	-	4.2	-	-	4.8	-	-	2.3	-	-	-
6	-	2.4	-	13.3	-	-	-	1.0	0.6	-	-	0.9	-	-	2.9	-	-	1.7	-	-	-	
7	-	8.5	-	3.6	-	-	-	0.0	0.0	-	-	1.4	-	-	4.9	-	-	0.6	-	-	-	
8	-	3.0	-	2.3	-	-	-	2.0	0.0	-	-	2.0	-	-	5.7	-	-	0.2	-	-	-	
9	-	3.7	-	3.4	-	-	-	1.0	0.6	-	-	4.4	-	-	7.0	-	-	4.0	-	-	-	
日合計		-	74.2	-	105.6	-	-	-	40.0	35.6	-	-	120.8	-	-	90.5	-	-	73.2	-	-	-
26	9-10	-	1.6	-	10.6	-	-	-	1.0	1.8	-	-	11.4	-	-	12.5	-	-	1.2	-	-	-
	11	-	3.4	-	5.0	-	-	-	6.0	2.2	-	-	16.2	-	-	14.5	-	-	4.2	-	-	-
	12	-	6.8	-	26.0	-	-	-	3.0	4.2	-	-	21.0	-	-	6.3	-	-	2.0	-	-	-
	13	-	14.0	-	6.4	-	-	-	3.0	8.2	-	-	31.0	-	-	7.5	-	-	13.6	-	-	-
	14	-	30.0	-	14.2	-	-	-	7.0	16.2	-	-	15.2	-	-	16.0	-	-	17.7	-	-	-
	15	-	33.5	-	24.4	-	-	-	8.0	21.8	-	-	21.2	-	-	18.4	-	-	27.5	-	-	-
	16	-	20.5	-	26.0	-	-	-	8.0	25.6	-	-	32.9	-	-	23.5	-	-	28.0	-	-	-
	17	-	19.0	-	22.0	-	-	-	9.0	24.7	-	-	25.0	-	-	24.0	-	-	29.7	-	-	-
	18	-	11.0	-	21.0	-	-	-	9.0	28.7	-	-	35.0	-	-	29.0	-	-	26.5	-	-	-
	19	-	26.0	-	34.0	-	-	-	14.0	36.2	-	-	36.2	-	-	36.0	-	-	43.0	-	-	-
	20	-	30.0	-	39.0	-	-	-	10.0	21.8	-	-	47.6	-	-	48.0	-	-	29.2	-	-	-
	21	-	7.0	-	32.5	-	-	-	9.0	7.1	-	-	32.4	-	-	12.1	-	-	7.4	-	-	-
	22	-	12.0	-	7.5	-	-	-	12.0	16.0	-	-	15.5	-	-	21.3	-	-	13.0	-	-	-
	23	-	9.0	-	6.4	-	-	-	16.0	8.0	-	-	19.0	-	-	18.5	-	-	11.3	-	-	-
	0	-	2.0	-	4.6	-	-	-	10.0	9.3	-	-	0.0	-	-	6.9	-	-	4.2	-	-	-
	1	-	0.2	-	0.7	-	-	-	0.0	0.8	-	-	0.0	-	-	0.2	-	-	0.1	-	-	-
	2	-	0.0	-	0.0	-	-	-	0.0	0.1	-	-	0.0	-	-	0.0	-	-	0.0	-	-	-
	3	-	0.0	-	0.0	-	-	-	0.0	0.0	-	-	0.0	-	-	0.0	-	-	0.0	-	-	-
	4	-	0.0	-	0.0	-	-	-	0.0	0.0	-	-	0.0	-	-	0.0	-	-	0.0	-	-	-
	5	-	0.0	-	0.0	-	-	-	0.0	0.0	-	-	0.0	-	-	0.0	-	-	0.0	-	-	-
6	-	0.0	-	0.0	-	-	-	0.0	0.0	-	-	0.0	-	-	0.0	-	-	0.0	-	-	-	
7	-	0.0	-	0.0	-	-	-	0.0	0.0	-	-	0.0	-	-	0.0	-	-	0.0	-	-	-	
8	-	0.0	-	0.0	-	-	-	0.0	0.0	-	-	0.0	-	-	0.0	-	-	0.0	-	-	-	
9	-	0.0	-	0.0	-	-	-	0.0	0.0	-	-	0.0	-	-	0.0	-	-	0.0	-	-	-	
日合計		-	226.0	-	280.3	-	-	-	125.0	232.7	-	-	359.6	-	-	294.7	-	-	258.6	-	-	-
*総雨量		-	300.2	-	385.9	-	-	-	165.0	268.3	-	-	480.4	-	-	385.2	-	-	331.8	-	-	-

*総雨量は一連降雨の合計

近畿地方整備局 淀川水系 対象洪水観測所時間雨量表

洪水		S34.9.25																				
日	時	曾爾 (気)	伊賀見 (72)	太郎生 (水)	太郎生 (57)	霧生 (水)	霧生 (50)	大宇陀 (気)	大宇陀 (水)	古市場 (水)	内牧 (水)	岩端 (59)	高見 (気)	山粕 (75)	桃俣 (71)	桃俣 (水)	土屋原 (73)	菅野 (水)	神末 (水)	白山 (気)	粥見 (気)	黒津
25	9-10	-	-	-	0.0	-	-	-	-	0.0	-	0.0	-	-	-	-	-	-	-	-	-	-
	11	-	-	-	0.0	-	-	-	-	0.0	-	0.0	-	-	-	-	-	-	-	-	-	-
	12	-	-	-	0.9	-	-	-	-	0.0	-	2.0	-	-	-	-	-	-	-	-	-	-
	13	-	-	-	0.7	-	-	-	-	0.0	-	1.0	-	-	-	-	-	-	-	-	-	-
	14	-	-	-	0.3	-	-	-	-	0.0	-	1.0	-	-	-	-	-	-	-	-	-	-
	15	-	-	-	8.8	-	-	-	-	0.0	-	0.0	-	-	-	-	-	-	-	-	-	-
	16	-	-	-	2.1	-	-	-	-	0.5	-	1.0	-	-	-	-	-	-	-	-	-	-
	17	-	-	-	12.2	-	-	-	-	3.5	-	6.0	-	-	-	-	-	-	-	-	-	-
	18	-	-	-	4.4	-	-	-	-	9.5	-	7.0	-	-	-	-	-	-	-	-	-	-
	19	-	-	-	6.1	-	-	-	-	2.7	-	28.0	-	-	-	-	-	-	-	-	-	-
	20	-	-	-	2.0	-	-	-	-	3.4	-	11.0	-	-	-	-	-	-	-	-	-	-
	21	-	-	-	4.0	-	-	-	-	3.4	-	3.0	-	-	-	-	-	-	-	-	-	-
	22	-	-	-	1.0	-	-	-	-	0.0	-	2.0	-	-	-	-	-	-	-	-	-	-
	23	-	-	-	1.4	-	-	-	-	0.4	-	1.0	-	-	-	-	-	-	-	-	-	-
	0	-	-	-	3.4	-	-	-	-	6.4	-	8.0	-	-	-	-	-	-	-	-	-	-
	1	-	-	-	0.0	-	-	-	-	2.8	-	5.0	-	-	-	-	-	-	-	-	-	-
	2	-	-	-	0.0	-	-	-	-	3.6	-	1.0	-	-	-	-	-	-	-	-	-	-
	3	-	-	-	0.0	-	-	-	-	0.2	-	0.0	-	-	-	-	-	-	-	-	-	-
	4	-	-	-	26.2	-	-	-	-	0.1	-	4.0	-	-	-	-	-	-	-	-	-	-
5	-	-	-	0.0	-	-	-	-	1.7	-	1.0	-	-	-	-	-	-	-	-	-	-	
6	-	-	-	0.0	-	-	-	-	0.6	-	0.0	-	-	-	-	-	-	-	-	-	-	
7	-	-	-	0.0	-	-	-	-	4.4	-	1.0	-	-	-	-	-	-	-	-	-	-	
8	-	-	-	0.0	-	-	-	-	0.1	-	0.0	-	-	-	-	-	-	-	-	-	-	
9	-	-	-	1.5	-	-	-	-	0.1	-	2.0	-	-	-	-	-	-	-	-	-	-	
日合計		-	-	-	75.0	-	-	-	-	43.4	-	85.0	-	-	-	-	-	-	-	-	-	-
26	9-10	-	-	-	0.6	-	-	-	-	0.4	-	4.0	-	-	-	-	-	-	-	-	-	-
	11	-	-	-	4.4	-	-	-	-	1.5	-	9.0	-	-	-	-	-	-	-	-	-	-
	12	-	-	-	3.6	-	-	-	-	2.5	-	16.0	-	-	-	-	-	-	-	-	-	-
	13	-	-	-	16.1	-	-	-	-	5.0	-	49.0	-	-	-	-	-	-	-	-	-	-
	14	-	-	-	29.3	-	-	-	-	20.4	-	67.0	-	-	-	-	-	-	-	-	-	-
	15	-	-	-	40.2	-	-	-	-	32.5	-	46.0	-	-	-	-	-	-	-	-	-	-
	16	-	-	-	19.0	-	-	-	-	38.0	-	61.0	-	-	-	-	-	-	-	-	-	-
	17	-	-	-	24.8	-	-	-	-	8.5	-	74.0	-	-	-	-	-	-	-	-	-	-
	18	-	-	-	31.0	-	-	-	-	4.6	-	74.0	-	-	-	-	-	-	-	-	-	-
	19	-	-	-	48.0	-	-	-	-	22.2	-	94.0	-	-	-	-	-	-	-	-	-	-
	20	-	-	-	58.0	-	-	-	-	11.3	-	37.0	-	-	-	-	-	-	-	-	-	-
	21	-	-	-	18.0	-	-	-	-	7.8	-	8.0	-	-	-	-	-	-	-	-	-	-
	22	-	-	-	6.6	-	-	-	-	11.0	-	12.0	-	-	-	-	-	-	-	-	-	-
	23	-	-	-	13.6	-	-	-	-	4.4	-	7.0	-	-	-	-	-	-	-	-	-	-
	0	-	-	-	4.0	-	-	-	-	1.3	-	1.0	-	-	-	-	-	-	-	-	-	-
	1	-	-	-	0.6	-	-	-	-	0.0	-	0.0	-	-	-	-	-	-	-	-	-	-
	2	-	-	-	0.0	-	-	-	-	0.0	-	0.0	-	-	-	-	-	-	-	-	-	-
	3	-	-	-	0.0	-	-	-	-	0.0	-	0.0	-	-	-	-	-	-	-	-	-	-
	4	-	-	-	0.0	-	-	-	-	0.0	-	0.0	-	-	-	-	-	-	-	-	-	-
5	-	-	-	0.0	-	-	-	-	0.0	-	0.0	-	-	-	-	-	-	-	-	-	-	
6	-	-	-	0.0	-	-	-	-	0.0	-	0.0	-	-	-	-	-	-	-	-	-	-	
7	-	-	-	0.4	-	-	-	-	0.0	-	1.0	-	-	-	-	-	-	-	-	-	-	
8	-	-	-	0.0	-	-	-	-	0.0	-	0.0	-	-	-	-	-	-	-	-	-	-	
9	-	-	-	0.0	-	-	-	-	0.0	-	0.0	-	-	-	-	-	-	-	-	-	-	
日合計		-	-	-	318.2	-	-	-	-	171.4	-	560.0	-	-	-	-	-	-	-	-	-	-
*総雨量		-	-	-	393.2	-	-	-	-	214.8	-	645.0	-	-	-	-	-	-	-	-	-	-

*総雨量は一連降雨の合計

近畿地方整備局 淀川水系 対象洪水観測所時間雨量表

洪水		S34.9.25																				
日	時	大鳥居	笠取	高井	室生	三栖	神吉	桂	中川	北大河原	湯船	東別院	本梅	殿田	岩山	小田原	朝宮	南新田	大河原	大峯	高原	愛宕山
25	9-10	-	-	0.0	-	-	-	-	-	-	-	-	-	-	0.0	0.0	0.0	0.0	-	-	-	-
	11	-	-	0.0	-	-	-	-	-	-	-	-	-	-	0.0	0.0	0.0	0.0	-	-	-	-
	12	-	-	0.0	-	-	-	-	-	-	-	-	-	-	0.0	0.0	0.0	0.0	-	-	-	-
	13	-	-	0.0	-	-	-	-	-	-	-	-	-	-	0.0	0.0	5.6	3.0	-	-	-	-
	14	-	-	0.0	-	-	-	-	-	-	-	-	-	-	2.0	3.2	0.9	13.0	-	-	-	-
	15	-	-	0.0	-	-	-	-	-	-	-	-	-	-	8.0	3.0	4.3	2.8	-	-	-	-
	16	-	-	1.0	-	-	-	-	-	-	-	-	-	-	0.8	2.0	4.0	5.0	-	-	-	-
	17	-	-	3.0	-	-	-	-	-	-	-	-	-	-	2.5	2.1	6.2	15.0	-	-	-	-
	18	-	-	6.0	-	-	-	-	-	-	-	-	-	-	4.7	6.2	3.7	12.0	-	-	-	-
	19	-	-	9.0	-	-	-	-	-	-	-	-	-	-	4.2	3.3	1.6	16.0	-	-	-	-
	20	-	-	4.0	-	-	-	-	-	-	-	-	-	-	2.6	3.2	4.1	7.2	-	-	-	-
	21	-	-	9.0	-	-	-	-	-	-	-	-	-	-	2.0	1.5	10.4	5.6	-	-	-	-
	22	-	-	0.0	-	-	-	-	-	-	-	-	-	-	0.4	0.7	0.0	0.3	-	-	-	-
	23	-	-	0.0	-	-	-	-	-	-	-	-	-	-	0.0	0.0	0.0	0.0	-	-	-	-
	0	-	-	3.0	-	-	-	-	-	-	-	-	-	-	1.8	2.9	3.1	3.0	-	-	-	-
	1	-	-	4.0	-	-	-	-	-	-	-	-	-	-	5.4	6.7	3.4	2.8	-	-	-	-
	2	-	-	1.0	-	-	-	-	-	-	-	-	-	-	3.8	1.9	2.2	4.0	-	-	-	-
	3	-	-	0.0	-	-	-	-	-	-	-	-	-	-	0.0	0.1	0.1	0.1	-	-	-	-
	4	-	-	0.0	-	-	-	-	-	-	-	-	-	-	0.0	0.0	0.2	6.0	-	-	-	-
5	-	-	2.0	-	-	-	-	-	-	-	-	-	-	0.0	0.1	0.1	5.0	-	-	-	-	
6	-	-	1.0	-	-	-	-	-	-	-	-	-	-	1.2	1.0	2.5	4.5	-	-	-	-	
7	-	-	0.0	-	-	-	-	-	-	-	-	-	-	1.0	1.9	3.5	1.5	-	-	-	-	
8	-	-	0.0	-	-	-	-	-	-	-	-	-	-	0.2	0.0	0.5	0.0	-	-	-	-	
9	-	-	2.0	-	-	-	-	-	-	-	-	-	-	0.0	0.4	0.0	1.8	-	-	-	-	
日合計		-	-	45.0	-	-	-	-	-	-	-	-	-	-	40.6	40.2	56.4	108.6	-	-	-	-
26	9-10	-	-	3.0	-	-	-	-	-	-	-	-	-	-	0.0	4.0	1.9	4.7	-	-	-	-
	11	-	-	4.0	-	-	-	-	-	-	-	-	-	-	5.2	2.1	1.4	3.9	-	-	-	-
	12	-	-	8.0	-	-	-	-	-	-	-	-	-	-	2.5	10.1	10.2	12.9	-	-	-	-
	13	-	-	12.0	-	-	-	-	-	-	-	-	-	-	5.8	9.9	5.0	4.7	-	-	-	-
	14	-	-	19.0	-	-	-	-	-	-	-	-	-	-	11.0	15.9	10.0	12.0	-	-	-	-
	15	-	-	26.0	-	-	-	-	-	-	-	-	-	-	13.3	13.6	13.8	20.0	-	-	-	-
	16	-	-	30.0	-	-	-	-	-	-	-	-	-	-	10.2	12.5	16.6	20.0	-	-	-	-
	17	-	-	28.0	-	-	-	-	-	-	-	-	-	-	10.0	8.3	12.8	10.5	-	-	-	-
	18	-	-	36.0	-	-	-	-	-	-	-	-	-	-	9.2	9.7	10.0	17.5	-	-	-	-
	19	-	-	43.0	-	-	-	-	-	-	-	-	-	-	8.7	5.5	9.0	16.5	-	-	-	-
	20	-	-	39.0	-	-	-	-	-	-	-	-	-	-	7.0	4.4	10.7	22.5	-	-	-	-
	21	-	-	10.0	-	-	-	-	-	-	-	-	-	-	3.3	5.6	3.0	5.8	-	-	-	-
	22	-	-	18.0	-	-	-	-	-	-	-	-	-	-	6.3	2.5	8.9	4.6	-	-	-	-
	23	-	-	9.0	-	-	-	-	-	-	-	-	-	-	0.4	1.4	5.1	11.4	-	-	-	-
	0	-	-	6.0	-	-	-	-	-	-	-	-	-	-	0.2	0.4	6.5	5.2	-	-	-	-
	1	-	-	1.0	-	-	-	-	-	-	-	-	-	-	0.0	0.0	0.8	1.0	-	-	-	-
	2	-	-	0.0	-	-	-	-	-	-	-	-	-	-	0.0	0.0	0.0	0.0	-	-	-	-
	3	-	-	0.0	-	-	-	-	-	-	-	-	-	-	0.0	0.0	0.0	0.0	-	-	-	-
	4	-	-	0.0	-	-	-	-	-	-	-	-	-	-	0.0	0.0	0.0	0.0	-	-	-	-
5	-	-	0.0	-	-	-	-	-	-	-	-	-	-	0.0	0.0	0.0	0.0	-	-	-	-	
6	-	-	0.0	-	-	-	-	-	-	-	-	-	-	0.0	0.0	0.0	0.0	-	-	-	-	
7	-	-	0.0	-	-	-	-	-	-	-	-	-	-	0.0	0.0	0.0	0.0	-	-	-	-	
8	-	-	0.0	-	-	-	-	-	-	-	-	-	-	0.0	0.0	0.0	0.0	-	-	-	-	
9	-	-	0.0	-	-	-	-	-	-	-	-	-	-	0.0	0.0	0.0	0.0	-	-	-	-	
日合計		-	-	292.0	-	-	-	-	-	-	-	-	-	-	93.1	105.9	125.7	173.2	-	-	-	-
*総雨量		-	-	337.0	-	-	-	-	-	-	-	-	-	-	133.7	146.1	182.1	281.8	-	-	-	-

*総雨量は一連降雨の合計

近畿地方整備局 淀川水系 対象洪水観測所時間雨量表

洪水		S34. 9. 25																			
日	時	魚谷峠	平野	水口	勅旨	小原	笠取山	天理	鷺家口	世木堰堤	荒神橋	東本梅									
25	9-10	-	-	-	-	-	-	-	-	-	-	-	-	-	-	-	-	-	-	-	-
	11	-	-	-	-	-	-	-	-	-	-	-	-	-	-	-	-	-	-	-	-
	12	-	-	-	-	-	-	-	-	-	-	-	-	-	-	-	-	-	-	-	-
	13	-	-	-	-	-	-	-	-	-	-	-	-	-	-	-	-	-	-	-	-
	14	-	-	-	-	-	-	-	-	-	-	-	-	-	-	-	-	-	-	-	-
	15	-	-	-	-	-	-	-	-	-	-	-	-	-	-	-	-	-	-	-	-
	16	-	-	-	-	-	-	-	-	-	-	-	-	-	-	-	-	-	-	-	-
	17	-	-	-	-	-	-	-	-	-	-	-	-	-	-	-	-	-	-	-	-
	18	-	-	-	-	-	-	-	-	-	-	-	-	-	-	-	-	-	-	-	-
	19	-	-	-	-	-	-	-	-	-	-	-	-	-	-	-	-	-	-	-	-
	20	-	-	-	-	-	-	-	-	-	-	-	-	-	-	-	-	-	-	-	-
	21	-	-	-	-	-	-	-	-	-	-	-	-	-	-	-	-	-	-	-	-
	22	-	-	-	-	-	-	-	-	-	-	-	-	-	-	-	-	-	-	-	-
	23	-	-	-	-	-	-	-	-	-	-	-	-	-	-	-	-	-	-	-	-
	0	-	-	-	-	-	-	-	-	-	-	-	-	-	-	-	-	-	-	-	-
	1	-	-	-	-	-	-	-	-	-	-	-	-	-	-	-	-	-	-	-	-
	2	-	-	-	-	-	-	-	-	-	-	-	-	-	-	-	-	-	-	-	-
	3	-	-	-	-	-	-	-	-	-	-	-	-	-	-	-	-	-	-	-	-
	4	-	-	-	-	-	-	-	-	-	-	-	-	-	-	-	-	-	-	-	-
	5	-	-	-	-	-	-	-	-	-	-	-	-	-	-	-	-	-	-	-	-
6	-	-	-	-	-	-	-	-	-	-	-	-	-	-	-	-	-	-	-	-	
7	-	-	-	-	-	-	-	-	-	-	-	-	-	-	-	-	-	-	-	-	
8	-	-	-	-	-	-	-	-	-	-	-	-	-	-	-	-	-	-	-	-	
9	-	-	-	-	-	-	-	-	-	-	-	-	-	-	-	-	-	-	-	-	
日合計		-	-	-	-	-	-	-	-	-	-	-	-	-	-	-	-	-	-	-	-
26	9-10	-	-	-	-	-	-	-	-	-	-	-	-	-	-	-	-	-	-	-	-
	11	-	-	-	-	-	-	-	-	-	-	-	-	-	-	-	-	-	-	-	-
	12	-	-	-	-	-	-	-	-	-	-	-	-	-	-	-	-	-	-	-	-
	13	-	-	-	-	-	-	-	-	-	-	-	-	-	-	-	-	-	-	-	-
	14	-	-	-	-	-	-	-	-	-	-	-	-	-	-	-	-	-	-	-	-
	15	-	-	-	-	-	-	-	-	-	-	-	-	-	-	-	-	-	-	-	-
	16	-	-	-	-	-	-	-	-	-	-	-	-	-	-	-	-	-	-	-	-
	17	-	-	-	-	-	-	-	-	-	-	-	-	-	-	-	-	-	-	-	-
	18	-	-	-	-	-	-	-	-	-	-	-	-	-	-	-	-	-	-	-	-
	19	-	-	-	-	-	-	-	-	-	-	-	-	-	-	-	-	-	-	-	-
	20	-	-	-	-	-	-	-	-	-	-	-	-	-	-	-	-	-	-	-	-
	21	-	-	-	-	-	-	-	-	-	-	-	-	-	-	-	-	-	-	-	-
	22	-	-	-	-	-	-	-	-	-	-	-	-	-	-	-	-	-	-	-	-
	23	-	-	-	-	-	-	-	-	-	-	-	-	-	-	-	-	-	-	-	-
	0	-	-	-	-	-	-	-	-	-	-	-	-	-	-	-	-	-	-	-	-
	1	-	-	-	-	-	-	-	-	-	-	-	-	-	-	-	-	-	-	-	-
	2	-	-	-	-	-	-	-	-	-	-	-	-	-	-	-	-	-	-	-	-
	3	-	-	-	-	-	-	-	-	-	-	-	-	-	-	-	-	-	-	-	-
	4	-	-	-	-	-	-	-	-	-	-	-	-	-	-	-	-	-	-	-	-
	5	-	-	-	-	-	-	-	-	-	-	-	-	-	-	-	-	-	-	-	-
6	-	-	-	-	-	-	-	-	-	-	-	-	-	-	-	-	-	-	-	-	
7	-	-	-	-	-	-	-	-	-	-	-	-	-	-	-	-	-	-	-	-	
8	-	-	-	-	-	-	-	-	-	-	-	-	-	-	-	-	-	-	-	-	
9	-	-	-	-	-	-	-	-	-	-	-	-	-	-	-	-	-	-	-	-	
日合計		-	-	-	-	-	-	-	-	-	-	-	-	-	-	-	-	-	-	-	-
*総雨量		-	-	-	-	-	-	-	-	-	-	-	-	-	-	-	-	-	-	-	-

*総雨量は一連降雨の合計

近畿地方整備局 淀川水系 対象洪水観測所時間雨量表

洪水		S35. 8. 28																				
日	時	高屋川橋	上弓削	京北 (気)	黒田 (102)	上黒田	広河原 (16)	鎌倉 (13)	花背	榎	園部 (15)	園部 (気)	園部 (府)	殿田 (14)	新町 (05)	新庄 (04)	亀岡	亀岡 (07)	周山 (府)	周山 (03)	雲ヶ畑 (08)	上賀茂
28	9-10	-	0.0	-	0.0	-	-	-	0.0	-	-	-	-	-	-	0.0	-	0.0	-	0.0	-	-
	11	-	0.0	-	0.0	-	-	-	0.0	-	-	-	-	-	-	0.0	-	0.0	-	0.0	-	-
	12	-	0.0	-	0.0	-	-	-	0.0	-	-	-	-	-	-	0.0	-	0.0	-	0.0	-	-
	13	-	0.0	-	0.0	-	-	-	0.0	-	-	-	-	-	-	0.0	-	0.0	-	0.0	-	-
	14	-	0.0	-	0.0	-	-	-	0.0	-	-	-	-	-	-	0.0	-	0.0	-	0.0	-	-
	15	-	0.0	-	0.0	-	-	-	0.0	-	-	-	-	-	-	0.0	-	0.0	-	0.0	-	-
	16	-	0.0	-	0.0	-	-	-	0.0	-	-	-	-	-	-	0.0	-	0.0	-	0.0	-	-
	17	-	0.0	-	0.0	-	-	-	0.0	-	-	-	-	-	-	0.0	-	0.0	-	0.0	-	-
	18	-	0.0	-	0.0	-	-	-	0.0	-	-	-	-	-	-	0.0	-	0.0	-	0.0	-	-
	19	-	0.0	-	0.0	-	-	-	0.0	-	-	-	-	-	-	0.0	-	0.0	-	0.0	-	-
20	-	0.0	-	0.0	-	-	-	0.0	-	-	-	-	-	-	0.0	-	0.0	-	0.0	-	-	
21	-	0.0	-	0.0	-	-	-	0.0	-	-	-	-	-	-	0.0	-	0.0	-	0.0	-	-	
22	-	0.0	-	0.0	-	-	-	0.0	-	-	-	-	-	-	0.0	-	0.0	-	0.0	-	-	
23	-	0.0	-	0.0	-	-	-	0.0	-	-	-	-	-	-	0.0	-	0.0	-	0.0	-	-	
0	-	0.0	-	0.0	-	-	-	0.0	-	-	-	-	-	-	0.0	-	0.0	-	0.0	-	-	
1	-	0.0	-	0.8	-	-	-	0.0	-	-	-	-	-	-	0.0	-	0.0	-	0.0	-	-	
2	-	0.0	-	2.3	-	-	-	0.0	-	-	-	-	-	-	0.0	-	0.0	-	0.0	-	-	
3	-	0.0	-	1.3	-	-	-	0.0	-	-	-	-	-	-	0.0	-	0.0	-	0.0	-	-	
4	-	0.0	-	3.7	-	-	-	0.0	-	-	-	-	-	-	0.0	-	0.0	-	0.0	-	-	
5	-	0.0	-	3.0	-	-	-	0.0	-	-	-	-	-	-	0.0	-	0.0	-	0.0	-	-	
6	-	0.0	-	0.8	-	-	-	0.0	-	-	-	-	-	-	0.0	-	0.0	-	0.0	-	-	
7	-	0.0	-	0.0	-	-	-	0.0	-	-	-	-	-	-	0.0	-	0.0	-	0.0	-	-	
8	-	0.0	-	0.2	-	-	-	0.0	-	-	-	-	-	-	0.0	-	0.0	-	0.0	-	-	
9	-	0.0	-	0.2	-	-	-	0.0	-	-	-	-	-	-	0.0	-	0.0	-	0.0	-	-	
日合計		-	0.0	-	12.3	-	-	0.0	-	-	-	-	-	-	0.0	-	0.0	-	0.0	-	-	
29	9-10	-	0.0	-	0.0	-	-	-	0.0	-	-	-	-	-	-	0.0	-	0.0	-	0.0	-	-
	11	-	0.0	-	0.0	-	-	-	0.0	-	-	-	-	-	-	0.0	-	0.0	-	0.0	-	-
	12	-	0.0	-	0.0	-	-	-	0.0	-	-	-	-	-	-	0.0	-	0.0	-	0.0	-	-
	13	-	0.0	-	0.0	-	-	-	0.0	-	-	-	-	-	-	0.0	-	0.0	-	0.0	-	-
	14	-	0.0	-	0.0	-	-	-	0.0	-	-	-	-	-	-	0.0	-	0.0	-	0.0	-	-
	15	-	0.0	-	0.0	-	-	-	0.0	-	-	-	-	-	-	0.0	-	0.0	-	0.0	-	-
	16	-	0.0	-	0.0	-	-	-	0.0	-	-	-	-	-	-	0.0	-	0.0	-	0.0	-	-
	17	-	0.0	-	0.0	-	-	-	0.0	-	-	-	-	-	-	1.6	-	1.0	-	0.0	-	-
	18	-	3.0	-	0.9	-	-	-	1.0	-	-	-	-	-	-	4.0	-	6.0	-	3.0	-	-
	19	-	14.0	-	7.8	-	-	-	5.0	-	-	-	-	-	-	15.5	-	17.0	-	15.0	-	-
20	-	16.0	-	26.5	-	-	-	16.0	-	-	-	-	-	-	16.0	-	27.0	-	25.0	-	-	
21	-	18.0	-	21.9	-	-	-	30.0	-	-	-	-	-	-	19.0	-	19.0	-	19.0	-	-	
22	-	22.0	-	23.8	-	-	-	29.0	-	-	-	-	-	-	22.0	-	26.0	-	20.0	-	-	
23	-	42.0	-	34.0	-	-	-	35.0	-	-	-	-	-	-	32.0	-	38.0	-	34.0	-	-	
0	-	33.0	-	30.8	-	-	-	41.0	-	-	-	-	-	-	24.0	-	34.0	-	22.0	-	-	
1	-	13.0	-	15.2	-	-	-	33.0	-	-	-	-	-	-	12.4	-	29.0	-	12.0	-	-	
2	-	36.0	-	25.2	-	-	-	25.0	-	-	-	-	-	-	12.6	-	12.0	-	14.0	-	-	
3	-	30.0	-	23.8	-	-	-	3.0	-	-	-	-	-	-	15.4	-	2.0	-	18.0	-	-	
4	-	9.0	-	23.9	-	-	-	12.0	-	-	-	-	-	-	4.2	-	10.0	-	12.0	-	-	
5	-	21.0	-	41.8	-	-	-	8.0	-	-	-	-	-	-	9.4	-	1.0	-	62.0	-	-	
6	-	28.0	-	70.4	-	-	-	0.0	-	-	-	-	-	-	23.0	-	8.0	-	52.0	-	-	
7	-	12.0	-	29.5	-	-	-	25.0	-	-	-	-	-	-	13.4	-	32.5	-	17.0	-	-	
8	-	4.0	-	8.7	-	-	-	10.0	-	-	-	-	-	-	3.6	-	12.5	-	7.0	-	-	
9	-	6.0	-	3.4	-	-	-	1.0	-	-	-	-	-	-	15.0	-	0.0	-	7.0	-	-	
日合計		-	307.0	-	387.6	-	-	274.0	-	-	-	-	-	-	243.1	-	275.0	-	339.0	-	-	

近畿地方整備局 淀川水系 対象洪水観測所時間雨量表

洪水		S35. 8. 28																					
日	時	高屋川橋	上弓削	京北 (気)	黒田 (102)	上黒田	広河原 (16)	鎌倉 (13)	花背	榎	園部 (15)	園部 (気)	園部 (府)	殿田 (14)	新町 (05)	新庄 (04)	亀岡	亀岡 (07)	周山 (府)	周山 (03)	雲ヶ畑 (08)	上賀茂	
30 日	9-10	-	1.0	-	0.0	-	-	-	0.0	-	-	-	-	-	-	2.8	-	0.0	-	0.0	-	-	
	11	-	4.0	-	0.0	-	-	-	0.0	-	-	-	-	-	-	3.6	-	0.0	-	1.0	-	-	
	12	-	0.5	-	0.0	-	-	-	0.0	-	-	-	-	-	-	0.6	-	0.0	-	0.0	-	-	
	13	-	0.5	-	0.0	-	-	-	0.0	-	-	-	-	-	-	0.0	-	0.0	-	0.0	-	-	
	14	-	0.2	-	0.0	-	-	-	0.0	-	-	-	-	-	-	0.0	-	0.0	-	0.0	-	-	
	15	-	0.2	-	0.0	-	-	-	0.0	-	-	-	-	-	-	0.0	-	0.0	-	0.0	-	-	
	16	-	0.2	-	0.0	-	-	-	0.0	-	-	-	-	-	-	0.0	-	0.0	-	0.0	-	-	
	17	-	0.2	-	0.0	-	-	-	0.0	-	-	-	-	-	-	0.0	-	0.0	-	0.0	-	-	
	18	-	0.2	-	2.8	-	-	-	0.0	-	-	-	-	-	-	0.0	-	0.0	-	0.0	-	-	
	19	-	1.5	-	0.2	-	-	-	0.0	-	-	-	-	-	-	0.0	-	0.0	-	0.0	-	-	
	20	-	1.5	-	0.0	-	-	-	0.0	-	-	-	-	-	-	0.0	-	0.0	-	0.0	-	-	
	21	-	1.5	-	0.2	-	-	-	0.0	-	-	-	-	-	-	0.0	-	0.0	-	0.0	-	-	
	22	-	1.5	-	0.0	-	-	-	0.0	-	-	-	-	-	-	0.0	-	0.0	-	0.0	-	-	
	23	-	12.0	-	13.8	-	-	-	0.0	-	-	-	-	-	-	0.0	-	0.0	-	0.0	-	-	
	0	-	2.0	-	0.7	-	-	-	0.0	-	-	-	-	-	-	0.0	-	0.0	-	0.0	-	-	
	1	-	0.3	-	0.3	-	-	-	0.0	-	-	-	-	-	-	0.0	-	0.0	-	0.0	-	-	
	2	-	0.3	-	0.1	-	-	-	0.0	-	-	-	-	-	-	0.0	-	0.0	-	0.0	-	-	
	3	-	0.2	-	0.1	-	-	-	0.0	-	-	-	-	-	-	0.0	-	0.0	-	0.0	-	-	
	4	-	0.2	-	0.0	-	-	-	0.0	-	-	-	-	-	-	0.0	-	0.0	-	0.0	-	-	
	5	-	0.2	-	0.1	-	-	-	0.0	-	-	-	-	-	-	0.0	-	0.0	-	0.0	-	-	
	6	-	0.2	-	0.0	-	-	-	0.0	-	-	-	-	-	-	0.0	-	0.0	-	0.0	-	-	
	7	-	0.2	-	0.1	-	-	-	0.0	-	-	-	-	-	-	0.0	-	0.0	-	0.0	-	-	
	8	-	0.2	-	0.1	-	-	-	0.0	-	-	-	-	-	-	0.0	-	0.0	-	0.0	-	-	
	9	-	0.2	-	0.0	-	-	-	0.0	-	-	-	-	-	-	0.0	-	0.0	-	0.0	-	-	
	日合計		-	29.0	-	18.5	-	-	0.0	-	-	-	-	-	-	-	7.0	-	0.0	-	1.0	-	-
	*総雨量		-	336.0	-	418.4	-	-	-	274.0	-	-	-	-	-	-	250.1	-	275.0	-	340.0	-	-

*総雨量は一連降雨の合計

近畿地方整備局 淀川水系 対象洪水観測所時間雨量表

洪水		S35. 8. 28																					
日	時	京都 (気)	京都	花背 (0 1)	花背峠 (気)	大原	比叡山 (0 9)	倉垣 (水)	歌垣 (7 5)	余野	箕面 (気)	西別院 (0 6)	山崎 (3 0)	長岡京 (気)	乙訓	八幡 (7 0)	八幡	巨椋池 (3 5)	松井 (6 9)	宇治	小栗栖	勸修寺	
28	9-10	0.0	-	-	-	-	0.0	-	-	-	-	0.0	-	-	-	-	-	-	-	-	0.0	0.0	-
	11	0.0	-	-	-	-	0.0	-	-	-	-	0.0	-	-	-	-	-	-	-	-	0.0	0.0	-
	12	0.0	-	-	-	-	0.0	-	-	-	-	0.0	-	-	-	-	-	-	-	-	0.0	0.0	-
	13	0.0	-	-	-	-	0.0	-	-	-	-	0.0	-	-	-	-	-	-	-	-	0.0	0.0	-
	14	0.0	-	-	-	-	0.0	-	-	-	-	0.0	-	-	-	-	-	-	-	-	0.0	0.0	-
	15	0.0	-	-	-	-	0.0	-	-	-	-	0.0	-	-	-	-	-	-	-	-	0.0	0.0	-
	16	0.0	-	-	-	-	0.0	-	-	-	-	0.0	-	-	-	-	-	-	-	-	0.0	0.0	-
	17	0.0	-	-	-	-	0.0	-	-	-	-	0.0	-	-	-	-	-	-	-	-	0.0	0.0	-
	18	0.0	-	-	-	-	0.0	-	-	-	-	0.0	-	-	-	-	-	-	-	-	0.0	0.0	-
	19	0.0	-	-	-	-	0.0	-	-	-	-	0.0	-	-	-	-	-	-	-	-	0.0	0.0	-
	20	0.0	-	-	-	-	0.0	-	-	-	-	0.0	-	-	-	-	-	-	-	-	0.0	0.0	-
	21	0.0	-	-	-	-	0.0	-	-	-	-	0.0	-	-	-	-	-	-	-	-	0.0	0.0	-
	22	0.0	-	-	-	-	0.0	-	-	-	-	0.0	-	-	-	-	-	-	-	-	0.0	0.0	-
	23	0.0	-	-	-	-	0.0	-	-	-	-	0.0	-	-	-	-	-	-	-	-	0.0	0.0	-
	0	0.0	-	-	-	-	0.0	-	-	-	-	0.0	-	-	-	-	-	-	-	-	0.0	0.0	-
	1	0.0	-	-	-	-	0.0	-	-	-	-	0.0	-	-	-	-	-	-	-	-	0.0	0.0	-
	2	0.0	-	-	-	-	0.0	-	-	-	-	0.0	-	-	-	-	-	-	-	-	0.0	0.0	-
	3	0.0	-	-	-	-	0.0	-	-	-	-	0.0	-	-	-	-	-	-	-	-	0.0	0.0	-
	4	0.0	-	-	-	-	0.0	-	-	-	-	0.0	-	-	-	-	-	-	-	-	0.0	0.0	-
	5	0.0	-	-	-	-	0.0	-	-	-	-	0.0	-	-	-	-	-	-	-	-	0.0	0.0	-
6	0.0	-	-	-	-	0.0	-	-	-	-	0.0	-	-	-	-	-	-	-	-	0.0	0.0	-	
7	0.0	-	-	-	-	0.0	-	-	-	-	0.0	-	-	-	-	-	-	-	-	0.0	0.0	-	
8	0.0	-	-	-	-	0.0	-	-	-	-	0.0	-	-	-	-	-	-	-	-	0.0	0.0	-	
9	0.0	-	-	-	-	0.0	-	-	-	-	0.0	-	-	-	-	-	-	-	-	0.0	0.0	-	
日合計		0.0	-	-	-	-	0.0	-	-	-	-	0.0	-	-	-	-	-	-	-	-	0.0	0.0	-
29	9-10	0.0	-	-	-	-	0.0	-	-	-	-	0.0	-	-	-	-	-	-	-	-	0.0	0.0	-
	11	0.0	-	-	-	-	0.0	-	-	-	-	0.0	-	-	-	-	-	-	-	-	0.5	0.0	-
	12	0.0	-	-	-	-	0.0	-	-	-	-	0.0	-	-	-	-	-	-	-	-	0.0	0.0	-
	13	0.0	-	-	-	-	0.0	-	-	-	-	0.0	-	-	-	-	-	-	-	-	0.0	0.0	-
	14	0.0	-	-	-	-	0.0	-	-	-	-	0.0	-	-	-	-	-	-	-	-	0.0	0.0	-
	15	0.0	-	-	-	-	0.0	-	-	-	-	0.0	-	-	-	-	-	-	-	-	0.0	0.0	-
	16	0.0	-	-	-	-	0.0	-	-	-	-	0.0	-	-	-	-	-	-	-	-	0.0	0.0	-
	17	0.0	-	-	-	-	0.0	-	-	-	-	4.0	-	-	-	-	-	-	-	-	0.0	0.0	-
	18	2.0	-	-	-	-	2.0	-	-	-	-	11.0	-	-	-	-	-	-	-	-	2.5	0.0	-
	19	3.6	-	-	-	-	4.4	-	-	-	-	28.0	-	-	-	-	-	-	-	-	4.5	3.0	-
	20	13.8	-	-	-	-	12.0	-	-	-	-	27.0	-	-	-	-	-	-	-	-	13.0	11.5	-
	21	23.0	-	-	-	-	17.1	-	-	-	-	35.0	-	-	-	-	-	-	-	-	16.0	11.5	-
	22	22.4	-	-	-	-	16.8	-	-	-	-	37.0	-	-	-	-	-	-	-	-	7.0	9.0	-
	23	35.3	-	-	-	-	24.0	-	-	-	-	49.0	-	-	-	-	-	-	-	-	7.0	9.0	-
	0	31.0	-	-	-	-	31.0	-	-	-	-	37.0	-	-	-	-	-	-	-	-	9.0	10.0	-
	1	17.0	-	-	-	-	17.6	-	-	-	-	24.0	-	-	-	-	-	-	-	-	6.0	8.0	-
	2	19.0	-	-	-	-	15.0	-	-	-	-	8.0	-	-	-	-	-	-	-	-	2.0	6.0	-
	3	2.0	-	-	-	-	2.7	-	-	-	-	5.0	-	-	-	-	-	-	-	-	0.0	1.7	-
	4	0.0	-	-	-	-	0.1	-	-	-	-	4.0	-	-	-	-	-	-	-	-	0.0	1.7	-
	5	0.0	-	-	-	-	0.2	-	-	-	-	1.0	-	-	-	-	-	-	-	-	0.0	1.6	-
6	0.0	-	-	-	-	0.2	-	-	-	-	11.0	-	-	-	-	-	-	-	-	0.0	0.0	-	
7	6.0	-	-	-	-	8.8	-	-	-	-	33.0	-	-	-	-	-	-	-	-	2.2	0.0	-	
8	5.0	-	-	-	-	7.2	-	-	-	-	1.0	-	-	-	-	-	-	-	-	2.0	0.0	-	
9	0.0	-	-	-	-	2.7	-	-	-	-	2.0	-	-	-	-	-	-	-	-	0.0	0.0	-	
日合計		180.1	-	-	-	-	161.8	-	-	-	-	317.0	-	-	-	-	-	-	-	-	71.7	73.0	-

近畿地方整備局 淀川水系 対象洪水観測所時間雨量表

洪水		S35. 8. 28																					
日	時	京都 (気)	京都	花背 (01)	花背峠 (気)	大原	比叡山 (09)	倉垣 (水)	歌垣 (75)	余野	箕面 (気)	西別院 (06)	山崎 (30)	長岡京 (気)	乙訓	八幡 (70)	八幡	巨椋池 (35)	松井 (69)	宇治	小栗栖	勸修寺	
30 日	9-10	0.0	-	-	-	-	0.0	-	-	-	-	0.0	-	-	-	-	-	-	-	-	0.0	0.0	-
	11	0.0	-	-	-	-	0.0	-	-	-	-	1.0	-	-	-	-	-	-	-	-	0.0	0.0	-
	12	0.0	-	-	-	-	0.0	-	-	-	-	0.0	-	-	-	-	-	-	-	-	0.0	0.0	-
	13	0.0	-	-	-	-	0.0	-	-	-	-	0.0	-	-	-	-	-	-	-	-	0.0	0.0	-
	14	0.0	-	-	-	-	0.0	-	-	-	-	0.0	-	-	-	-	-	-	-	-	0.0	0.0	-
	15	0.0	-	-	-	-	0.0	-	-	-	-	0.0	-	-	-	-	-	-	-	-	0.0	0.0	-
	16	0.0	-	-	-	-	0.0	-	-	-	-	0.0	-	-	-	-	-	-	-	-	0.0	0.0	-
	17	0.0	-	-	-	-	0.0	-	-	-	-	0.0	-	-	-	-	-	-	-	-	0.0	0.0	-
	18	0.0	-	-	-	-	0.0	-	-	-	-	0.0	-	-	-	-	-	-	-	-	8.0	0.0	-
	19	0.0	-	-	-	-	0.0	-	-	-	-	0.0	-	-	-	-	-	-	-	-	0.0	0.0	-
	20	0.0	-	-	-	-	0.0	-	-	-	-	0.0	-	-	-	-	-	-	-	-	0.0	0.0	-
	21	0.0	-	-	-	-	0.0	-	-	-	-	0.0	-	-	-	-	-	-	-	-	0.0	0.0	-
	22	0.0	-	-	-	-	0.0	-	-	-	-	0.0	-	-	-	-	-	-	-	-	0.0	0.0	-
	23	0.0	-	-	-	-	0.0	-	-	-	-	0.0	-	-	-	-	-	-	-	-	0.0	0.0	-
	0	0.0	-	-	-	-	0.0	-	-	-	-	0.0	-	-	-	-	-	-	-	-	0.0	0.0	-
	1	0.0	-	-	-	-	0.0	-	-	-	-	0.0	-	-	-	-	-	-	-	-	0.0	0.0	-
	2	0.0	-	-	-	-	0.0	-	-	-	-	0.0	-	-	-	-	-	-	-	-	0.0	0.0	-
	3	0.0	-	-	-	-	0.0	-	-	-	-	0.0	-	-	-	-	-	-	-	-	4.5	0.0	-
	4	0.0	-	-	-	-	0.0	-	-	-	-	0.0	-	-	-	-	-	-	-	-	1.5	0.0	-
	5	0.0	-	-	-	-	0.0	-	-	-	-	0.0	-	-	-	-	-	-	-	-	2.0	0.0	-
6	0.0	-	-	-	-	0.0	-	-	-	-	0.0	-	-	-	-	-	-	-	-	6.0	0.0	-	
7	0.0	-	-	-	-	0.0	-	-	-	-	0.0	-	-	-	-	-	-	-	-	1.5	0.0	-	
8	0.0	-	-	-	-	0.0	-	-	-	-	0.0	-	-	-	-	-	-	-	-	0.0	0.0	-	
9	0.0	-	-	-	-	0.0	-	-	-	-	0.0	-	-	-	-	-	-	-	-	0.0	0.0	-	
日合計		0.0	-	-	-	-	0.0	-	-	-	-	1.0	-	-	-	-	-	-	-	23.5	0.0	-	
*総雨量		180.1	-	-	-	-	161.8	-	-	-	-	318.0	-	-	-	-	-	-	-	95.2	73.0	-	

*総雨量は一連降雨の合計

近畿地方整備局 淀川水系 対象洪水観測所時間雨量表

洪水		S35. 8. 28																				
日	時	山科 (01)	天ヶ瀬 (30)	笠取 (28)	西笠取 (28)	荒木	大津 (気)	瀬田川 (27)	宮村 (28)	田代	信楽 (県)	雲井 (24)	信楽 (気)	横山 (60)	新田 (19)	玉滝 (55)	甲賀	柘植 (54)	土山 (気)	枚方 (31)	枚方 (気)	生駒山 (気)
28	9-10	0.0	-	0.0	-	-	-	0.0	0.0	0.0	-	0.0	-	-	-	0.0	-	0.5	-	0.0	-	-
	11	0.0	-	0.0	-	-	-	0.0	0.0	0.0	-	0.0	-	-	-	0.0	-	0.0	-	0.0	-	-
	12	0.0	-	0.0	-	-	-	0.0	0.0	0.0	-	0.0	-	-	-	0.0	-	0.0	-	0.0	-	-
	13	0.0	-	0.0	-	-	-	0.0	0.0	0.0	-	0.0	-	-	-	0.0	-	0.3	-	0.0	-	-
	14	0.0	-	0.0	-	-	-	0.0	0.0	0.0	-	0.0	-	-	-	0.0	-	2.2	-	0.0	-	-
	15	0.0	-	0.0	-	-	-	0.0	0.0	0.0	-	0.0	-	-	-	1.0	-	3.5	-	0.0	-	-
	16	0.0	-	0.0	-	-	-	0.0	0.0	0.0	-	4.6	-	-	-	2.0	-	9.0	-	0.0	-	-
	17	0.0	-	0.0	-	-	-	0.0	0.0	0.0	-	4.6	-	-	-	4.0	-	6.9	-	0.0	-	-
	18	0.0	-	0.0	-	-	-	0.0	0.0	0.0	-	4.6	-	-	-	1.0	-	1.2	-	0.0	-	-
	19	0.0	-	0.0	-	-	-	0.0	0.0	0.0	-	4.6	-	-	-	0.0	-	8.4	-	0.0	-	-
	20	0.0	-	0.0	-	-	-	0.0	0.0	0.0	-	4.7	-	-	-	2.0	-	3.1	-	0.0	-	-
	21	0.0	-	0.0	-	-	-	0.0	0.0	0.0	-	4.7	-	-	-	2.0	-	3.2	-	0.0	-	-
	22	0.0	-	0.0	-	-	-	0.0	0.0	0.0	-	4.7	-	-	-	0.0	-	1.7	-	0.0	-	-
	23	0.0	-	0.0	-	-	-	0.0	0.0	0.0	-	4.7	-	-	-	1.0	-	4.4	-	0.0	-	-
	0	0.0	-	0.0	-	-	-	1.5	0.0	0.0	-	4.7	-	-	-	2.0	-	9.6	-	0.0	-	-
	1	0.0	-	0.0	-	-	-	1.5	0.0	0.0	-	4.7	-	-	-	15.0	-	22.0	-	0.0	-	-
	2	0.0	-	0.0	-	-	-	1.5	0.0	0.0	-	4.7	-	-	-	10.0	-	8.8	-	0.0	-	-
	3	0.0	-	0.0	-	-	-	1.5	0.0	0.0	-	4.7	-	-	-	9.0	-	17.2	-	0.0	-	-
	4	0.0	-	0.0	-	-	-	1.5	0.0	0.0	-	6.5	-	-	-	11.0	-	10.6	-	0.0	-	-
5	0.0	-	0.0	-	-	-	1.5	0.0	0.0	-	6.6	-	-	-	25.0	-	13.4	-	0.0	-	-	
6	0.0	-	0.0	-	-	-	1.5	0.0	0.0	-	6.6	-	-	-	0.0	-	1.4	-	0.0	-	-	
7	0.0	-	0.0	-	-	-	1.5	0.0	0.0	-	1.1	-	-	-	0.0	-	3.1	-	0.0	-	-	
8	0.0	-	0.0	-	-	-	1.5	0.0	0.0	-	1.1	-	-	-	5.0	-	1.9	-	0.0	-	-	
9	0.0	-	0.0	-	-	-	1.5	0.0	0.0	-	1.1	-	-	-	0.0	-	0.5	-	0.0	-	-	
日合計		0.0	-	0.0	-	-	-	15.0	0.0	0.0	-	79.0	-	-	-	90.0	-	132.9	-	0.0	-	-
29	9-10	0.0	-	0.0	-	-	-	1.5	0.0	0.0	-	0.2	-	-	-	1.0	-	2.8	-	0.0	-	-
	11	0.0	-	0.0	-	-	-	1.5	0.0	0.0	-	0.1	-	-	-	0.0	-	1.8	-	0.0	-	-
	12	0.0	-	0.0	-	-	-	1.5	0.0	0.0	-	0.1	-	-	-	1.0	-	5.5	-	0.0	-	-
	13	0.0	-	0.0	-	-	-	1.5	0.0	0.0	-	0.1	-	-	-	0.0	-	3.8	-	0.0	-	-
	14	0.0	-	0.0	-	-	-	1.5	0.0	0.0	-	0.0	-	-	-	0.0	-	6.1	-	0.0	-	-
	15	0.0	-	0.0	-	-	-	1.5	0.0	0.0	-	0.1	-	-	-	0.0	-	1.4	-	0.0	-	-
	16	0.0	-	0.0	-	-	-	1.5	0.0	0.0	-	0.1	-	-	-	0.0	-	0.7	-	1.4	-	-
	17	0.0	-	0.4	-	-	-	1.5	0.0	0.0	-	0.1	-	-	-	0.0	-	0.5	-	3.1	-	-
	18	1.5	-	2.0	-	-	-	1.5	1.4	1.2	-	0.2	-	-	-	0.0	-	1.0	-	8.0	-	-
	19	4.5	-	7.6	-	-	-	1.5	3.1	2.6	-	5.0	-	-	-	0.0	-	0.5	-	13.9	-	-
	20	12.0	-	7.0	-	-	-	1.5	8.0	5.9	-	5.0	-	-	-	3.0	-	2.7	-	16.8	-	-
	21	14.5	-	12.0	-	-	-	1.5	6.4	7.1	-	5.0	-	-	-	3.0	-	1.6	-	9.8	-	-
	22	9.0	-	7.2	-	-	-	6.0	5.8	5.0	-	6.6	-	-	-	1.0	-	1.5	-	23.7	-	-
	23	8.0	-	5.5	-	-	-	6.0	7.1	5.8	-	6.7	-	-	-	6.0	-	2.7	-	8.3	-	-
	0	24.0	-	9.4	-	-	-	6.0	5.5	5.2	-	6.7	-	-	-	4.0	-	2.5	-	3.0	-	-
	1	14.5	-	11.7	-	-	-	2.4	4.9	4.2	-	1.7	-	-	-	2.0	-	0.7	-	0.4	-	-
	2	10.0	-	3.0	-	-	-	2.3	1.5	0.6	-	1.6	-	-	-	0.0	-	0.0	-	0.0	-	-
	3	0.5	-	0.0	-	-	-	2.3	0.0	0.0	-	1.6	-	-	-	0.0	-	0.0	-	0.0	-	-
	4	0.0	-	0.0	-	-	-	2.3	0.0	0.0	-	0.4	-	-	-	0.0	-	0.0	-	0.0	-	-
5	0.0	-	0.0	-	-	-	2.3	0.4	0.7	-	0.4	-	-	-	0.0	-	0.0	-	0.0	-	-	
6	0.0	-	2.6	-	-	-	2.4	5.1	2.9	-	0.4	-	-	-	0.0	-	0.0	-	0.0	-	-	
7	0.0	-	3.3	-	-	-	8.0	1.9	1.4	-	0.5	-	-	-	1.0	-	0.6	-	1.1	-	-	
8	3.5	-	2.9	-	-	-	7.9	0.8	0.1	-	0.4	-	-	-	0.0	-	0.4	-	0.1	-	-	
9	1.0	-	0.0	-	-	-	7.9	0.0	0.1	-	0.4	-	-	-	0.0	-	0.0	-	0.0	-	-	
日合計		103.0	-	74.6	-	-	-	73.8	51.9	42.8	-	43.4	-	-	-	22.0	-	36.8	-	89.6	-	-

近畿地方整備局 淀川水系 対象洪水観測所時間雨量表

洪水		S35. 8. 28																					
日	時	山科 (01)	天ヶ瀬 (30)	笠取	西笠取 (28)	荒木	大津 (気)	瀬田川 (27)	宮村 (28)	田代	信楽 (県)	雲井 (24)	信楽 (気)	横山 (60)	新田 (19)	玉滝 (55)	甲賀	柘植 (54)	土山 (気)	枚方 (31)	枚方 (気)	生駒山 (気)	
30 日	9-10	0.0	-	0.0	-	-	-	0.0	0.0	0.0	-	0.0	-	-	-	0.0	-	0.0	-	0.0	-	-	-
	11	0.0	-	0.0	-	-	-	0.0	0.0	0.0	-	0.0	-	-	-	0.0	-	0.0	-	0.0	-	0.0	-
	12	0.0	-	0.0	-	-	-	0.0	0.0	0.0	-	0.0	-	-	-	0.0	-	0.0	-	0.0	-	0.0	-
	13	0.0	-	0.0	-	-	-	0.0	0.0	0.0	-	0.0	-	-	-	0.0	-	0.0	-	0.0	-	0.0	-
	14	0.0	-	0.0	-	-	-	0.0	0.0	0.0	-	0.0	-	-	-	0.0	-	0.0	-	0.0	-	0.0	-
	15	0.0	-	0.0	-	-	-	0.0	0.0	14.0	-	0.0	-	-	-	0.0	-	0.0	-	0.0	-	0.0	-
	16	0.0	-	0.0	-	-	-	0.0	0.0	2.3	-	0.0	-	-	-	0.0	-	0.0	-	0.0	-	0.0	-
	17	0.0	-	0.0	-	-	-	0.0	0.0	14.1	-	0.0	-	-	-	0.0	-	0.0	-	0.0	-	0.0	-
	18	0.0	-	0.0	-	-	-	0.0	2.7	4.6	-	0.0	-	-	-	0.0	-	0.0	-	0.0	-	0.0	-
	19	0.0	-	0.0	-	-	-	0.0	4.8	13.6	-	0.0	-	-	-	0.0	-	0.0	-	0.0	-	0.0	-
	20	0.0	-	0.0	-	-	-	0.0	8.5	1.8	-	0.0	-	-	-	0.0	-	0.0	-	0.0	-	0.0	-
	21	0.0	-	0.0	-	-	-	0.0	3.2	10.0	-	0.0	-	-	-	0.0	-	0.0	-	0.0	-	0.0	-
	22	0.0	-	0.0	-	-	-	0.0	0.0	0.0	-	0.0	-	-	-	0.0	-	0.0	-	0.0	-	0.0	-
	23	0.0	-	0.0	-	-	-	0.0	0.0	0.0	-	0.0	-	-	-	0.0	-	0.0	-	0.0	-	0.0	-
	0	0.0	-	0.0	-	-	-	0.0	0.0	0.0	-	0.0	-	-	-	0.0	-	0.0	-	0.0	-	0.0	-
	1	0.0	-	0.0	-	-	-	0.0	0.0	0.0	-	0.0	-	-	-	0.0	-	0.0	-	0.0	-	0.0	-
	2	0.0	-	0.0	-	-	-	0.0	0.0	0.0	-	0.0	-	-	-	0.0	-	0.0	-	0.0	-	0.0	-
	3	0.0	-	0.0	-	-	-	0.0	3.6	0.0	-	0.0	-	-	-	0.0	-	0.0	-	0.0	-	0.0	-
	4	0.0	-	0.0	-	-	-	0.0	1.2	0.0	-	0.0	-	-	-	0.0	-	0.0	-	0.0	-	0.0	-
	5	0.0	-	0.0	-	-	-	0.0	3.0	0.0	-	0.0	-	-	-	0.0	-	0.0	-	0.0	-	0.0	-
6	0.0	-	0.0	-	-	-	0.0	2.9	0.0	-	0.0	-	-	-	0.0	-	0.0	-	0.0	-	0.0	-	
7	0.0	-	0.0	-	-	-	0.0	3.7	0.0	-	0.0	-	-	-	0.0	-	0.0	-	0.0	-	0.0	-	
8	0.0	-	0.0	-	-	-	0.0	1.8	0.0	-	0.0	-	-	-	0.0	-	0.0	-	0.0	-	0.0	-	
9	0.0	-	0.0	-	-	-	0.0	0.0	0.0	-	0.0	-	-	-	0.0	-	0.0	-	0.0	-	0.0	-	
日合計		0.0	-	0.0	-	-	-	0.0	35.4	60.4	-	0.0	-	-	-	0.0	-	0.0	-	0.0	-	0.0	-
*総雨量		103.0	-	74.6	-	-	-	88.8	87.3	103.2	-	122.4	-	-	-	112.0	-	169.7	-	89.6	-	-	-

*総雨量は一連降雨の合計

近畿地方整備局 淀川水系 対象洪水観測所時間雨量表

洪水		S35. 8. 28																					
日	時	田辺	田辺 (6 8)	田辺 (気)	菱田	井手	木津	奈良 (気)	加茂 (6 7)	鷺峰山 (気)	鷺峰山	布目ダム (水)	峰寺 (水)	高山ダム (水)	多羅尾 (3 7)	尾山 (6 5)	島ヶ原 (5 6)	五瀬 (3 4)	島ヶ原	上野 (5 3)	上野 (気)	荒木 (7 1)	
28	9-10	-	0.0	-	-	-	-	0.0	0.0	-	-	-	-	-	-	-	0.0	-	-	-	0.0	-	-
	11	-	0.0	-	-	-	-	0.0	0.0	-	-	-	-	-	-	-	0.0	-	-	-	0.0	-	-
	12	-	0.0	-	-	-	-	0.0	0.0	-	-	-	-	-	-	-	0.0	-	-	-	0.1	-	-
	13	-	0.0	-	-	-	-	0.0	0.0	-	-	-	-	-	-	-	0.5	-	-	-	1.0	-	-
	14	-	0.0	-	-	-	-	0.0	0.0	-	-	-	-	-	-	-	0.2	-	-	-	0.9	-	-
	15	-	0.0	-	-	-	-	0.0	0.0	-	-	-	-	-	-	-	0.0	-	-	-	1.2	-	-
	16	-	0.0	-	-	-	-	0.0	0.0	-	-	-	-	-	-	-	1.0	-	-	-	2.7	-	-
	17	-	0.0	-	-	-	-	0.0	0.0	-	-	-	-	-	-	-	2.4	-	-	-	0.4	-	-
	18	-	0.0	-	-	-	-	0.0	0.0	-	-	-	-	-	-	-	1.2	-	-	-	1.9	-	-
	19	-	0.0	-	-	-	-	0.0	0.0	-	-	-	-	-	-	-	0.0	-	-	-	0.0	-	-
	20	-	0.0	-	-	-	-	0.0	0.0	-	-	-	-	-	-	-	0.0	-	-	-	0.6	-	-
	21	-	0.0	-	-	-	-	0.0	0.0	-	-	-	-	-	-	-	0.0	-	-	-	0.4	-	-
	22	-	0.0	-	-	-	-	0.0	0.0	-	-	-	-	-	-	-	0.0	-	-	-	0.1	-	-
	23	-	0.0	-	-	-	-	0.0	0.0	-	-	-	-	-	-	-	0.0	-	-	-	0.5	-	-
	0	-	0.0	-	-	-	-	0.0	0.0	-	-	-	-	-	-	-	1.5	-	-	-	4.3	-	-
	1	-	0.0	-	-	-	-	0.0	0.0	-	-	-	-	-	-	-	1.7	-	-	-	4.2	-	-
	2	-	0.0	-	-	-	-	0.0	0.0	-	-	-	-	-	-	-	0.2	-	-	-	3.9	-	-
	3	-	0.0	-	-	-	-	0.0	0.0	-	-	-	-	-	-	-	2.0	-	-	-	5.2	-	-
	4	-	0.0	-	-	-	-	0.0	0.0	-	-	-	-	-	-	-	4.1	-	-	-	6.3	-	-
5	-	0.0	-	-	-	-	0.0	0.0	-	-	-	-	-	-	-	1.5	-	-	-	1.0	-	-	
6	-	0.0	-	-	-	-	0.0	0.0	-	-	-	-	-	-	-	0.0	-	-	-	0.9	-	-	
7	-	0.0	-	-	-	-	0.0	0.0	-	-	-	-	-	-	-	0.0	-	-	-	1.6	-	-	
8	-	0.0	-	-	-	-	0.0	0.0	-	-	-	-	-	-	-	0.5	-	-	-	5.3	-	-	
9	-	0.0	-	-	-	-	0.0	0.0	-	-	-	-	-	-	-	0.0	-	-	-	0.5	-	-	
日合計		-	0.0	-	-	-	-	0.0	0.0	-	-	-	-	-	-	-	16.8	-	-	-	43.0	-	-
29	9-10	-	0.0	-	-	-	-	0.0	0.0	-	-	-	-	-	-	-	0.2	-	-	-	0.0	-	-
	11	-	0.0	-	-	-	-	0.0	0.0	-	-	-	-	-	-	-	0.3	-	-	-	0.0	-	-
	12	-	0.0	-	-	-	-	0.2	0.0	-	-	-	-	-	-	-	0.5	-	-	-	2.2	-	-
	13	-	0.0	-	-	-	-	0.0	0.0	-	-	-	-	-	-	-	0.2	-	-	-	4.2	-	-
	14	-	0.0	-	-	-	-	0.0	0.0	-	-	-	-	-	-	-	0.0	-	-	-	2.8	-	-
	15	-	0.0	-	-	-	-	0.1	0.0	-	-	-	-	-	-	-	0.0	-	-	-	0.6	-	-
	16	-	0.0	-	-	-	-	0.0	0.0	-	-	-	-	-	-	-	0.0	-	-	-	0.1	-	-
	17	-	0.8	-	-	-	-	1.1	0.5	-	-	-	-	-	-	-	0.0	-	-	-	0.0	-	-
	18	-	2.8	-	-	-	-	1.8	2.4	-	-	-	-	-	-	-	0.4	-	-	-	0.2	-	-
	19	-	5.4	-	-	-	-	3.7	2.7	-	-	-	-	-	-	-	1.5	-	-	-	0.8	-	-
	20	-	10.8	-	-	-	-	9.3	9.4	-	-	-	-	-	-	-	5.8	-	-	-	2.8	-	-
	21	-	6.2	-	-	-	-	5.3	5.0	-	-	-	-	-	-	-	3.2	-	-	-	1.7	-	-
	22	-	7.9	-	-	-	-	2.3	3.4	-	-	-	-	-	-	-	3.4	-	-	-	3.7	-	-
	23	-	10.3	-	-	-	-	4.1	5.2	-	-	-	-	-	-	-	3.5	-	-	-	2.5	-	-
	0	-	10.6	-	-	-	-	5.3	4.6	-	-	-	-	-	-	-	3.6	-	-	-	3.5	-	-
	1	-	6.9	-	-	-	-	5.4	4.3	-	-	-	-	-	-	-	2.2	-	-	-	1.7	-	-
	2	-	2.7	-	-	-	-	0.5	0.5	-	-	-	-	-	-	-	0.2	-	-	-	0.2	-	-
	3	-	2.6	-	-	-	-	0.0	0.0	-	-	-	-	-	-	-	0.0	-	-	-	0.0	-	-
	4	-	3.0	-	-	-	-	0.0	0.0	-	-	-	-	-	-	-	0.0	-	-	-	0.0	-	-
5	-	1.6	-	-	-	-	0.1	0.3	-	-	-	-	-	-	-	0.0	-	-	-	0.0	-	-	
6	-	1.4	-	-	-	-	6.5	0.7	-	-	-	-	-	-	-	0.6	-	-	-	0.0	-	-	
7	-	1.6	-	-	-	-	3.6	3.6	-	-	-	-	-	-	-	0.6	-	-	-	0.0	-	-	
8	-	0.4	-	-	-	-	0.2	0.0	-	-	-	-	-	-	-	0.0	-	-	-	0.0	-	-	
9	-	0.0	-	-	-	-	0.1	0.0	-	-	-	-	-	-	-	0.0	-	-	-	0.0	-	-	
日合計		-	75.0	-	-	-	-	49.6	42.6	-	-	-	-	-	-	-	26.2	-	-	-	27.0	-	-

近畿地方整備局 淀川水系 対象洪水観測所時間雨量表

洪水		S35. 8. 28																					
日	時	田辺	田辺 (68)	田辺 (気)	菱田	井手	木津	奈良 (気)	加茂 (67)	鷲峰山 (気)	鷲峰山	布目ダム (水)	峰寺 (水)	高山ダム (水)	多羅尾 (37)	尾山 (65)	島ヶ原 (56)	五瀬 (34)	島ヶ原	上野 (53)	上野 (気)	荒木 (71)	
30 日	9-10	-	0.0	-	-	-	-	0.0	0.0	-	-	-	-	-	-	-	0.0	-	-	-	0.0	-	-
	11	-	0.0	-	-	-	-	0.0	0.0	-	-	-	-	-	-	-	0.0	-	-	-	0.0	-	-
	12	-	0.0	-	-	-	-	0.0	0.0	-	-	-	-	-	-	-	0.0	-	-	-	0.0	-	-
	13	-	0.0	-	-	-	-	0.0	0.0	-	-	-	-	-	-	-	0.0	-	-	-	0.0	-	-
	14	-	0.0	-	-	-	-	0.0	0.0	-	-	-	-	-	-	-	0.0	-	-	-	0.0	-	-
	15	-	0.0	-	-	-	-	0.0	0.0	-	-	-	-	-	-	-	0.0	-	-	-	0.0	-	-
	16	-	0.0	-	-	-	-	0.0	0.0	-	-	-	-	-	-	-	2.6	-	-	-	0.0	-	-
	17	-	0.0	-	-	-	-	0.0	0.0	-	-	-	-	-	-	-	1.1	-	-	-	0.0	-	-
	18	-	0.4	-	-	-	-	2.0	0.0	-	-	-	-	-	-	-	0.0	-	-	-	0.0	-	-
	19	-	0.0	-	-	-	-	4.2	0.0	-	-	-	-	-	-	-	0.0	-	-	-	0.0	-	-
	20	-	0.0	-	-	-	-	23.0	21.8	-	-	-	-	-	-	-	0.0	-	-	-	0.0	-	-
	21	-	0.0	-	-	-	-	0.0	0.0	-	-	-	-	-	-	-	7.8	-	-	-	0.0	-	-
	22	-	0.0	-	-	-	-	0.0	0.0	-	-	-	-	-	-	-	0.0	-	-	-	0.0	-	-
	23	-	0.0	-	-	-	-	0.0	0.0	-	-	-	-	-	-	-	0.0	-	-	-	0.0	-	-
	0	-	0.0	-	-	-	-	0.0	0.0	-	-	-	-	-	-	-	0.0	-	-	-	0.0	-	-
	1	-	0.0	-	-	-	-	0.0	0.0	-	-	-	-	-	-	-	0.0	-	-	-	0.0	-	-
	2	-	1.5	-	-	-	-	0.0	0.0	-	-	-	-	-	-	-	5.2	-	-	-	0.0	-	-
	3	-	20.2	-	-	-	-	0.6	10.2	-	-	-	-	-	-	-	0.0	-	-	-	0.0	-	-
	4	-	0.8	-	-	-	-	0.4	16.2	-	-	-	-	-	-	-	1.0	-	-	-	0.0	-	-
	5	-	6.6	-	-	-	-	0.6	2.8	-	-	-	-	-	-	-	0.5	-	-	-	0.0	-	-
6	-	6.0	-	-	-	-	12.5	2.0	-	-	-	-	-	-	-	5.3	-	-	-	0.0	-	-	
7	-	0.5	-	-	-	-	2.4	1.2	-	-	-	-	-	-	-	5.3	-	-	-	0.0	-	-	
8	-	0.2	-	-	-	-	1.4	1.6	-	-	-	-	-	-	-	1.0	-	-	-	0.0	-	-	
9	-	0.0	-	-	-	-	0.1	0.0	-	-	-	-	-	-	-	0.0	-	-	-	0.0	-	-	
日合計		-	36.2	-	-	-	-	47.2	55.8	-	-	-	-	-	-	-	35.7	-	-	-	0.0	-	-
*総雨量		-	111.2	-	-	-	-	96.8	98.4	-	-	-	-	-	-	-	78.7	-	-	-	70.0	-	-

*総雨量は一連降雨の合計

近畿地方整備局 淀川水系 対象洪水観測所時間雨量表

洪水		S35. 8. 28																				
日	時	依那古 (65)	阿保 (51)	坂下 (63)	阿波 (52)	井之市 (水)	針 (気)	針ヶ別所 (水)	針ヶ別所 (66)	榎原 (61)	室生ダム (水)	笠間 (水)	室生 (水)	家野 (水)	名張 (気)	曾爾 (68)	曾爾 (水)	青蓮池ダム (水)	名張 (64)	国津 (水)	国見山 (気)	伊賀見 (水)
28	9-10	-	0.0	-	0.0	-	-	-	0.0	0.0	-	-	0.0	-	-	1.0	-	-	0.0	-	-	-
	11	-	0.0	-	3.4	-	-	-	0.0	0.0	-	-	0.0	-	-	0.0	-	-	0.0	-	-	-
	12	-	0.0	-	3.4	-	-	-	0.0	0.0	-	-	0.0	-	-	0.0	-	-	0.1	-	-	-
	13	-	0.0	-	3.4	-	-	-	0.0	0.0	-	-	0.4	-	-	3.0	-	-	1.5	-	-	-
	14	-	0.0	-	3.4	-	-	-	0.0	0.0	-	-	0.0	-	-	3.0	-	-	1.8	-	-	-
	15	-	0.0	-	3.4	-	-	-	0.0	0.5	-	-	0.0	-	-	0.0	-	-	0.0	-	-	-
	16	-	0.0	-	3.5	-	-	-	1.0	0.5	-	-	0.4	-	-	3.1	-	-	0.2	-	-	-
	17	-	0.0	-	3.5	-	-	-	0.5	0.5	-	-	0.1	-	-	4.1	-	-	0.1	-	-	-
	18	-	5.0	-	3.5	-	-	-	0.5	0.5	-	-	0.9	-	-	2.0	-	-	0.1	-	-	-
	19	-	3.0	-	3.5	-	-	-	0.0	0.5	-	-	2.2	-	-	2.4	-	-	0.0	-	-	-
	20	-	4.0	-	3.5	-	-	-	0.0	0.5	-	-	1.5	-	-	3.5	-	-	0.1	-	-	-
	21	-	2.0	-	3.5	-	-	-	0.5	0.5	-	-	4.2	-	-	5.9	-	-	0.1	-	-	-
	22	-	1.0	-	6.6	-	-	-	0.5	0.5	-	-	5.5	-	-	5.5	-	-	1.8	-	-	-
	23	-	5.0	-	6.7	-	-	-	0.5	0.5	-	-	6.1	-	-	7.8	-	-	1.7	-	-	-
	0	-	5.0	-	6.7	-	-	-	0.5	0.5	-	-	1.7	-	-	4.8	-	-	4.0	-	-	-
	1	-	5.0	-	30.0	-	-	-	0.5	0.5	-	-	1.6	-	-	2.5	-	-	3.1	-	-	-
	2	-	4.0	-	30.0	-	-	-	0.5	0.5	-	-	2.8	-	-	9.6	-	-	1.3	-	-	-
	3	-	1.0	-	30.0	-	-	-	1.0	0.6	-	-	1.7	-	-	0.0	-	-	1.7	-	-	-
	4	-	3.0	-	16.6	-	-	-	0.0	0.6	-	-	1.0	-	-	0.0	-	-	4.9	-	-	-
5	-	1.0	-	16.7	-	-	-	0.0	0.6	-	-	0.6	-	-	6.0	-	-	4.9	-	-	-	
6	-	1.0	-	16.7	-	-	-	0.0	0.6	-	-	3.4	-	-	3.4	-	-	5.1	-	-	-	
7	-	0.0	-	6.5	-	-	-	1.0	0.6	-	-	2.6	-	-	9.3	-	-	1.7	-	-	-	
8	-	2.0	-	6.5	-	-	-	0.0	0.6	-	-	1.7	-	-	0.0	-	-	2.3	-	-	-	
9	-	0.0	-	6.5	-	-	-	0.0	2.4	-	-	6.4	-	-	5.2	-	-	4.5	-	-	-	
日合計		-	42.0	-	217.5	-	-	-	7.0	12.0	-	-	44.8	-	-	82.1	-	-	41.0	-	-	-
29	9-10	-	7.5	-	6.5	-	-	-	0.0	2.3	-	-	6.0	-	-	5.4	-	-	2.5	-	-	-
	11	-	12.5	-	6.6	-	-	-	1.0	1.8	-	-	7.0	-	-	3.8	-	-	3.1	-	-	-
	12	-	13.0	-	6.6	-	-	-	1.0	0.9	-	-	14.4	-	-	8.1	-	-	1.9	-	-	-
	13	-	6.0	-	6.6	-	-	-	0.0	2.0	-	-	11.9	-	-	8.7	-	-	1.8	-	-	-
	14	-	1.5	-	6.6	-	-	-	1.0	4.4	-	-	7.0	-	-	19.9	-	-	2.2	-	-	-
	15	-	0.5	-	6.6	-	-	-	0.0	1.0	-	-	5.2	-	-	7.1	-	-	1.0	-	-	-
	16	-	0.0	-	4.3	-	-	-	1.0	2.9	-	-	7.9	-	-	9.7	-	-	1.3	-	-	-
	17	-	0.5	-	4.4	-	-	-	1.0	3.3	-	-	6.6	-	-	8.1	-	-	2.8	-	-	-
	18	-	0.1	-	4.4	-	-	-	2.0	3.5	-	-	6.5	-	-	7.2	-	-	1.4	-	-	-
	19	-	2.9	-	5.0	-	-	-	3.0	1.5	-	-	6.0	-	-	6.4	-	-	4.7	-	-	-
	20	-	2.5	-	5.0	-	-	-	4.0	1.2	-	-	4.7	-	-	9.5	-	-	3.6	-	-	-
	21	-	0.5	-	5.0	-	-	-	4.0	1.1	-	-	1.4	-	-	4.5	-	-	1.4	-	-	-
	22	-	2.0	-	2.7	-	-	-	3.0	1.5	-	-	1.2	-	-	2.6	-	-	2.1	-	-	-
	23	-	3.5	-	2.7	-	-	-	2.0	0.9	-	-	1.6	-	-	1.5	-	-	3.4	-	-	-
	0	-	2.5	-	2.6	-	-	-	1.0	0.3	-	-	1.0	-	-	1.5	-	-	1.5	-	-	-
	1	-	0.0	-	0.0	-	-	-	0.0	0.0	-	-	0.6	-	-	0.8	-	-	1.0	-	-	-
	2	-	0.0	-	0.0	-	-	-	0.0	0.0	-	-	0.0	-	-	0.0	-	-	0.1	-	-	-
	3	-	0.0	-	0.0	-	-	-	0.0	0.0	-	-	0.0	-	-	0.0	-	-	0.2	-	-	-
	4	-	0.0	-	0.0	-	-	-	0.0	0.0	-	-	0.0	-	-	0.0	-	-	0.0	-	-	-
5	-	0.0	-	0.0	-	-	-	0.0	0.6	-	-	0.0	-	-	0.0	-	-	0.0	-	-	-	
6	-	0.5	-	0.0	-	-	-	0.0	0.0	-	-	0.0	-	-	0.0	-	-	0.0	-	-	-	
7	-	0.0	-	0.0	-	-	-	0.0	0.0	-	-	0.0	-	-	0.0	-	-	1.0	-	-	-	
8	-	0.0	-	0.0	-	-	-	0.0	0.0	-	-	0.0	-	-	0.0	-	-	0.0	-	-	-	
9	-	0.0	-	0.0	-	-	-	0.0	0.0	-	-	0.0	-	-	0.0	-	-	0.0	-	-	-	
日合計		-	56.0	-	75.6	-	-	-	24.0	29.2	-	-	89.0	-	-	104.8	-	-	37.0	-	-	-

近畿地方整備局 淀川水系 対象洪水観測所時間雨量表

洪水		S35. 8. 28																					
日	時	依那古 (65)	阿保 (51)	坂下 (63)	阿波 (52)	井之市 (水)	針 (気)	針ヶ別所 (水)	針ヶ別所 (66)	榎原 (61)	室生ダム (水)	笠間 (水)	室生 (水)	家野 (水)	名張 (気)	曾爾 (68)	曾爾 (水)	青蓮池ダム (水)	名張 (64)	国津 (水)	国見山 (気)	伊賀見 (水)	
	9-10	-	0.0	-	0.0	-	-	-	0.0	0.0	-	-	0.0	-	-	0.0	-	-	0.0	-	-	-	-
	11	-	0.0	-	0.0	-	-	-	0.0	0.0	-	-	0.0	-	-	0.0	-	-	0.0	-	-	-	-
	12	-	0.0	-	0.0	-	-	-	0.0	0.0	-	-	0.0	-	-	0.0	-	-	0.0	-	-	-	-
	13	-	0.0	-	0.0	-	-	-	0.0	0.0	-	-	0.0	-	-	0.0	-	-	0.0	-	-	-	-
	14	-	0.0	-	0.0	-	-	-	0.0	0.0	-	-	0.0	-	-	0.0	-	-	0.0	-	-	-	-
	15	-	0.0	-	0.0	-	-	-	0.0	0.0	-	-	0.0	-	-	0.0	-	-	0.0	-	-	-	-
	16	-	0.0	-	0.0	-	-	-	0.0	0.0	-	-	0.0	-	-	0.0	-	-	0.0	-	-	-	-
	17	-	0.0	-	0.0	-	-	-	0.0	0.0	-	-	0.0	-	-	0.0	-	-	0.0	-	-	-	-
	18	-	0.0	-	0.0	-	-	-	0.0	0.0	-	-	0.0	-	-	0.0	-	-	0.0	-	-	-	-
	19	-	0.0	-	0.0	-	-	-	0.0	0.0	-	-	0.0	-	-	0.0	-	-	0.0	-	-	-	-
	20	-	0.0	-	0.0	-	-	-	0.0	0.0	-	-	0.0	-	-	0.0	-	-	0.0	-	-	-	-
	21	-	0.0	-	0.0	-	-	-	0.0	0.0	-	-	0.0	-	-	0.0	-	-	0.0	-	-	-	-
	22	-	0.0	-	0.0	-	-	-	0.0	0.0	-	-	0.0	-	-	0.0	-	-	0.0	-	-	-	-
	23	-	0.0	-	0.0	-	-	-	0.0	0.0	-	-	0.0	-	-	0.0	-	-	0.0	-	-	-	-
	0	-	0.0	-	0.0	-	-	-	0.0	0.0	-	-	0.0	-	-	0.0	-	-	0.0	-	-	-	-
	1	-	0.0	-	0.0	-	-	-	0.0	0.0	-	-	0.0	-	-	0.0	-	-	0.0	-	-	-	-
	2	-	0.0	-	0.0	-	-	-	0.0	0.0	-	-	0.0	-	-	0.0	-	-	0.0	-	-	-	-
	3	-	0.0	-	0.0	-	-	-	0.0	0.0	-	-	0.0	-	-	0.0	-	-	0.0	-	-	-	-
	4	-	0.0	-	0.0	-	-	-	0.0	0.0	-	-	0.0	-	-	0.0	-	-	0.0	-	-	-	-
	5	-	0.0	-	0.0	-	-	-	0.0	0.0	-	-	0.0	-	-	0.0	-	-	0.0	-	-	-	-
	6	-	0.0	-	0.0	-	-	-	0.0	0.0	-	-	0.0	-	-	0.0	-	-	0.0	-	-	-	-
	7	-	0.0	-	0.0	-	-	-	0.0	0.0	-	-	0.0	-	-	0.0	-	-	0.0	-	-	-	-
	8	-	0.0	-	0.0	-	-	-	0.0	0.0	-	-	0.0	-	-	0.0	-	-	0.0	-	-	-	-
	9	-	0.0	-	0.0	-	-	-	0.0	0.0	-	-	0.0	-	-	0.0	-	-	0.0	-	-	-	-
	日合計	-	0.0	-	0.0	-	-	-	0.0	0.0	-	-	0.0	-	-	0.0	-	-	0.0	-	-	-	-
	*総雨量	-	98.0	-	293.1	-	-	-	31.0	41.2	-	-	133.8	-	-	186.9	-	-	78.0	-	-	-	-

*総雨量は一連降雨の合計

近畿地方整備局 淀川水系 対象洪水観測所時間雨量表

洪水		S35. 8. 28																				
日	時	曾爾 (気)	伊賀見 (7 2)	太郎生 (水)	太郎生 (5 7)	霧生 (水)	霧生 (5 0)	大宇陀 (気)	大宇陀 (水)	古市場 (水)	内牧 (水)	岩端 (5 9)	高見 (気)	山粕 (7 5)	桃俣 (7 1)	桃俣 (水)	土屋原 (7 3)	菅野 (水)	神末 (水)	白山 (気)	粥見 (気)	黒津
28	9-10	-	-	-	0.0	-	-	-	-	0.0	-	0.0	-	-	-	-	-	-	-	-	-	-
	11	-	-	-	0.3	-	-	-	-	0.0	-	0.0	-	-	-	-	-	-	-	-	-	-
	12	-	-	-	0.0	-	-	-	-	0.0	-	0.0	-	-	-	-	-	-	-	-	-	-
	13	-	-	-	2.1	-	-	-	-	0.0	-	0.0	-	-	-	-	-	-	-	-	-	-
	14	-	-	-	4.9	-	-	-	-	0.0	-	0.0	-	-	-	-	-	-	-	-	-	-
	15	-	-	-	0.1	-	-	-	-	0.0	-	0.0	-	-	-	-	-	-	-	-	-	-
	16	-	-	-	1.2	-	-	-	-	0.0	-	0.0	-	-	-	-	-	-	-	-	-	-
	17	-	-	-	0.6	-	-	-	-	0.0	-	0.0	-	-	-	-	-	-	-	-	-	-
	18	-	-	-	1.4	-	-	-	-	0.0	-	0.0	-	-	-	-	-	-	-	-	-	-
	19	-	-	-	0.4	-	-	-	-	0.0	-	0.0	-	-	-	-	-	-	-	-	-	-
	20	-	-	-	0.5	-	-	-	-	0.0	-	0.0	-	-	-	-	-	-	-	-	-	-
	21	-	-	-	0.0	-	-	-	-	0.9	-	0.0	-	-	-	-	-	-	-	-	-	-
	22	-	-	-	5.5	-	-	-	-	1.8	-	0.0	-	-	-	-	-	-	-	-	-	-
	23	-	-	-	2.6	-	-	-	-	3.3	-	0.0	-	-	-	-	-	-	-	-	-	-
	0	-	-	-	5.3	-	-	-	-	0.3	-	0.0	-	-	-	-	-	-	-	-	-	-
	1	-	-	-	2.3	-	-	-	-	2.8	-	2.0	-	-	-	-	-	-	-	-	-	-
	2	-	-	-	3.9	-	-	-	-	2.0	-	2.0	-	-	-	-	-	-	-	-	-	-
	3	-	-	-	3.3	-	-	-	-	2.2	-	4.0	-	-	-	-	-	-	-	-	-	-
	4	-	-	-	4.8	-	-	-	-	1.2	-	1.0	-	-	-	-	-	-	-	-	-	-
5	-	-	-	15.7	-	-	-	-	5.0	-	6.0	-	-	-	-	-	-	-	-	-	-	
6	-	-	-	5.6	-	-	-	-	3.4	-	8.0	-	-	-	-	-	-	-	-	-	-	
7	-	-	-	14.6	-	-	-	-	0.4	-	6.0	-	-	-	-	-	-	-	-	-	-	
8	-	-	-	13.8	-	-	-	-	1.8	-	6.0	-	-	-	-	-	-	-	-	-	-	
9	-	-	-	11.9	-	-	-	-	0.6	-	12.0	-	-	-	-	-	-	-	-	-	-	
日合計		-	-	-	100.8	-	-	-	-	25.7	-	47.0	-	-	-	-	-	-	-	-	-	-
29	9-10	-	-	-	10.1	-	-	-	-	2.2	-	20.0	-	-	-	-	-	-	-	-	-	-
	11	-	-	-	10.1	-	-	-	-	10.8	-	8.0	-	-	-	-	-	-	-	-	-	-
	12	-	-	-	11.3	-	-	-	-	7.4	-	5.0	-	-	-	-	-	-	-	-	-	-
	13	-	-	-	13.1	-	-	-	-	3.4	-	5.0	-	-	-	-	-	-	-	-	-	-
	14	-	-	-	6.1	-	-	-	-	6.2	-	8.0	-	-	-	-	-	-	-	-	-	-
	15	-	-	-	9.6	-	-	-	-	7.2	-	16.0	-	-	-	-	-	-	-	-	-	-
	16	-	-	-	4.5	-	-	-	-	6.8	-	11.0	-	-	-	-	-	-	-	-	-	-
	17	-	-	-	5.5	-	-	-	-	9.6	-	8.0	-	-	-	-	-	-	-	-	-	-
	18	-	-	-	9.5	-	-	-	-	4.4	-	9.0	-	-	-	-	-	-	-	-	-	-
	19	-	-	-	11.6	-	-	-	-	3.4	-	6.0	-	-	-	-	-	-	-	-	-	-
	20	-	-	-	10.4	-	-	-	-	5.0	-	3.0	-	-	-	-	-	-	-	-	-	-
	21	-	-	-	10.0	-	-	-	-	1.2	-	1.0	-	-	-	-	-	-	-	-	-	-
	22	-	-	-	4.5	-	-	-	-	0.6	-	2.0	-	-	-	-	-	-	-	-	-	-
	23	-	-	-	2.1	-	-	-	-	1.2	-	1.0	-	-	-	-	-	-	-	-	-	-
	0	-	-	-	2.6	-	-	-	-	0.6	-	0.0	-	-	-	-	-	-	-	-	-	-
	1	-	-	-	1.0	-	-	-	-	0.0	-	0.0	-	-	-	-	-	-	-	-	-	-
	2	-	-	-	0.3	-	-	-	-	0.0	-	0.0	-	-	-	-	-	-	-	-	-	-
	3	-	-	-	0.0	-	-	-	-	0.0	-	0.0	-	-	-	-	-	-	-	-	-	-
	4	-	-	-	0.0	-	-	-	-	0.0	-	0.0	-	-	-	-	-	-	-	-	-	-
5	-	-	-	0.0	-	-	-	-	0.0	-	0.0	-	-	-	-	-	-	-	-	-	-	
6	-	-	-	0.0	-	-	-	-	0.0	-	0.0	-	-	-	-	-	-	-	-	-	-	
7	-	-	-	0.0	-	-	-	-	0.0	-	0.0	-	-	-	-	-	-	-	-	-	-	
8	-	-	-	0.0	-	-	-	-	0.0	-	0.0	-	-	-	-	-	-	-	-	-	-	
9	-	-	-	0.0	-	-	-	-	0.0	-	0.0	-	-	-	-	-	-	-	-	-	-	
日合計		-	-	-	122.3	-	-	-	-	70.0	-	103.0	-	-	-	-	-	-	-	-	-	-

近畿地方整備局 淀川水系 対象洪水観測所時間雨量表

洪水		S35. 8. 28																				
日	時	曾爾 (気)	伊賀見 (72)	太郎生 (水)	太郎生 (57)	霧生 (水)	霧生 (50)	大宇陀 (気)	大宇陀 (水)	古市場 (水)	内牧 (水)	岩端 (59)	高見 (気)	山粕 (75)	桃俣 (71)	桃俣 (水)	土屋原 (73)	菅野 (水)	神末 (水)	白山 (気)	粥見 (気)	黒津
30 日	9-10	-	-	-	0.0	-	-	-	-	0.0	-	0.0	-	-	-	-	-	-	-	-	-	-
	11	-	-	-	0.0	-	-	-	-	0.0	-	0.0	-	-	-	-	-	-	-	-	-	-
	12	-	-	-	0.0	-	-	-	-	0.0	-	0.0	-	-	-	-	-	-	-	-	-	-
	13	-	-	-	0.0	-	-	-	-	0.0	-	0.0	-	-	-	-	-	-	-	-	-	-
	14	-	-	-	0.0	-	-	-	-	0.0	-	0.0	-	-	-	-	-	-	-	-	-	-
	15	-	-	-	0.0	-	-	-	-	0.0	-	0.0	-	-	-	-	-	-	-	-	-	-
	16	-	-	-	0.0	-	-	-	-	0.0	-	0.0	-	-	-	-	-	-	-	-	-	-
	17	-	-	-	0.0	-	-	-	-	0.0	-	0.0	-	-	-	-	-	-	-	-	-	-
	18	-	-	-	0.0	-	-	-	-	0.0	-	0.0	-	-	-	-	-	-	-	-	-	-
	19	-	-	-	0.0	-	-	-	-	0.0	-	0.0	-	-	-	-	-	-	-	-	-	-
	20	-	-	-	0.0	-	-	-	-	0.0	-	0.0	-	-	-	-	-	-	-	-	-	-
	21	-	-	-	0.0	-	-	-	-	0.0	-	0.0	-	-	-	-	-	-	-	-	-	-
	22	-	-	-	0.0	-	-	-	-	0.0	-	0.0	-	-	-	-	-	-	-	-	-	-
	23	-	-	-	0.0	-	-	-	-	0.0	-	0.0	-	-	-	-	-	-	-	-	-	-
	0	-	-	-	0.0	-	-	-	-	0.0	-	0.0	-	-	-	-	-	-	-	-	-	-
	1	-	-	-	0.0	-	-	-	-	0.0	-	0.0	-	-	-	-	-	-	-	-	-	-
	2	-	-	-	0.0	-	-	-	-	0.0	-	0.0	-	-	-	-	-	-	-	-	-	-
	3	-	-	-	0.0	-	-	-	-	0.0	-	0.0	-	-	-	-	-	-	-	-	-	-
	4	-	-	-	0.0	-	-	-	-	0.0	-	0.0	-	-	-	-	-	-	-	-	-	-
	5	-	-	-	0.0	-	-	-	-	0.0	-	0.0	-	-	-	-	-	-	-	-	-	-
	6	-	-	-	0.0	-	-	-	-	0.0	-	0.0	-	-	-	-	-	-	-	-	-	-
7	-	-	-	0.0	-	-	-	-	0.0	-	0.0	-	-	-	-	-	-	-	-	-	-	
8	-	-	-	0.0	-	-	-	-	0.0	-	0.0	-	-	-	-	-	-	-	-	-	-	
9	-	-	-	0.0	-	-	-	-	0.0	-	0.0	-	-	-	-	-	-	-	-	-	-	
日合計		-	-	-	0.0	-	-	-	-	0.0	-	0.0	-	-	-	-	-	-	-	-	-	-
*総雨量		-	-	-	223.1	-	-	-	-	95.7	-	150.0	-	-	-	-	-	-	-	-	-	-

*総雨量は一連降雨の合計

近畿地方整備局 淀川水系 対象洪水観測所時間雨量表

洪水		S35. 8. 28																				
日	時	大鳥居	笠取	高井	室生	三栖	神吉	桂	中川	北大河原	湯船	東別院	本梅	殿田	岩山	小田原	朝宮	南新田	大河原	大峯	高原	愛宕山
28	9-10	0.0	-	-	-	-	-	-	-	-	-	-	-	-	0.0	0.0	0.0	-	0.0	-	-	0.0
	11	0.0	-	-	-	-	-	-	-	-	-	-	-	-	0.0	0.0	0.0	-	0.0	-	-	0.0
	12	0.0	-	-	-	-	-	-	-	-	-	-	-	-	0.0	0.0	0.0	-	0.0	-	-	0.0
	13	0.0	-	-	-	-	-	-	-	-	-	-	-	-	0.0	0.0	0.0	-	0.0	-	-	0.0
	14	0.0	-	-	-	-	-	-	-	-	-	-	-	-	0.0	0.0	0.0	-	0.0	-	-	0.0
	15	0.0	-	-	-	-	-	-	-	-	-	-	-	-	0.0	0.0	0.0	-	0.0	-	-	0.0
	16	0.0	-	-	-	-	-	-	-	-	-	-	-	-	0.0	0.0	0.0	-	0.0	-	-	0.0
	17	0.0	-	-	-	-	-	-	-	-	-	-	-	-	0.0	0.0	0.0	-	0.6	-	-	0.0
	18	0.0	-	-	-	-	-	-	-	-	-	-	-	-	0.0	0.0	0.0	-	1.8	-	-	0.0
	19	0.0	-	-	-	-	-	-	-	-	-	-	-	-	0.0	0.0	0.0	-	0.0	-	-	0.0
	20	0.0	-	-	-	-	-	-	-	-	-	-	-	-	0.0	0.0	0.0	-	0.0	-	-	0.0
	21	0.0	-	-	-	-	-	-	-	-	-	-	-	-	0.0	0.0	0.0	-	0.0	-	-	0.0
	22	0.0	-	-	-	-	-	-	-	-	-	-	-	-	0.0	0.0	0.0	-	0.0	-	-	0.0
	23	0.0	-	-	-	-	-	-	-	-	-	-	-	-	0.0	0.0	0.0	-	0.0	-	-	0.0
	0	0.0	-	-	-	-	-	-	-	-	-	-	-	-	0.0	0.0	0.0	-	0.4	-	-	0.0
	1	0.0	-	-	-	-	-	-	-	-	-	-	-	-	0.0	0.0	0.0	-	0.0	-	-	0.0
	2	0.0	-	-	-	-	-	-	-	-	-	-	-	-	0.0	0.0	0.0	-	0.1	-	-	0.5
	3	0.0	-	-	-	-	-	-	-	-	-	-	-	-	0.0	0.0	0.0	-	0.5	-	-	0.0
	4	0.0	-	-	-	-	-	-	-	-	-	-	-	-	0.0	0.0	0.0	-	0.6	-	-	0.5
	5	0.0	-	-	-	-	-	-	-	-	-	-	-	-	0.0	0.0	0.0	-	1.9	-	-	0.5
6	0.0	-	-	-	-	-	-	-	-	-	-	-	-	0.0	0.0	0.0	-	0.0	-	-	1.0	
7	0.0	-	-	-	-	-	-	-	-	-	-	-	-	0.0	0.0	0.0	-	0.1	-	-	0.5	
8	0.0	-	-	-	-	-	-	-	-	-	-	-	-	0.0	0.0	0.0	-	0.5	-	-	0.0	
9	0.0	-	-	-	-	-	-	-	-	-	-	-	-	0.0	0.0	0.0	-	0.2	-	-	0.0	
日合計		0.0	-	-	-	-	-	-	-	-	-	-	-	-	0.0	0.0	0.0	-	6.7	-	-	3.0
29	9-10	0.0	-	-	-	-	-	-	-	-	-	-	-	-	0.0	0.0	0.0	-	0.0	-	-	0.0
	11	0.0	-	-	-	-	-	-	-	-	-	-	-	-	0.0	0.0	0.0	-	0.0	-	-	0.0
	12	0.0	-	-	-	-	-	-	-	-	-	-	-	-	0.0	0.0	0.0	-	0.0	-	-	0.0
	13	0.0	-	-	-	-	-	-	-	-	-	-	-	-	0.0	0.0	0.0	-	0.0	-	-	0.0
	14	0.0	-	-	-	-	-	-	-	-	-	-	-	-	0.0	0.0	0.0	-	0.0	-	-	0.0
	15	0.0	-	-	-	-	-	-	-	-	-	-	-	-	0.0	0.0	0.0	-	0.0	-	-	0.0
	16	0.0	-	-	-	-	-	-	-	-	-	-	-	-	0.0	0.0	0.0	-	0.0	-	-	0.0
	17	0.0	-	-	-	-	-	-	-	-	-	-	-	-	0.4	0.0	0.0	-	0.0	-	-	0.0
	18	1.2	-	-	-	-	-	-	-	-	-	-	-	-	2.5	0.4	0.6	-	0.5	-	-	0.5
	19	3.0	-	-	-	-	-	-	-	-	-	-	-	-	3.5	2.4	3.7	-	1.7	-	-	7.0
	20	4.8	-	-	-	-	-	-	-	-	-	-	-	-	10.0	4.2	5.9	-	5.2	-	-	12.5
	21	5.6	-	-	-	-	-	-	-	-	-	-	-	-	10.8	9.0	4.0	-	3.3	-	-	25.0
	22	4.6	-	-	-	-	-	-	-	-	-	-	-	-	7.2	8.0	5.0	-	3.4	-	-	28.5
	23	4.0	-	-	-	-	-	-	-	-	-	-	-	-	6.6	6.5	5.8	-	4.0	-	-	34.5
	0	4.4	-	-	-	-	-	-	-	-	-	-	-	-	6.0	6.1	5.0	-	4.0	-	-	33.0
	1	3.2	-	-	-	-	-	-	-	-	-	-	-	-	5.8	4.7	2.4	-	4.1	-	-	22.5
	2	0.1	-	-	-	-	-	-	-	-	-	-	-	-	7.6	3.4	0.8	-	0.9	-	-	11.5
	3	0.0	-	-	-	-	-	-	-	-	-	-	-	-	0.0	0.9	0.0	-	0.0	-	-	1.5
	4	0.0	-	-	-	-	-	-	-	-	-	-	-	-	0.0	0.0	0.2	-	0.0	-	-	13.5
	5	0.3	-	-	-	-	-	-	-	-	-	-	-	-	0.0	0.0	0.4	-	0.0	-	-	0.5
6	3.7	-	-	-	-	-	-	-	-	-	-	-	-	13.2	0.0	3.2	-	0.5	-	-	16.5	
7	0.5	-	-	-	-	-	-	-	-	-	-	-	-	3.4	12.6	2.9	-	2.4	-	-	27.5	
8	0.2	-	-	-	-	-	-	-	-	-	-	-	-	2.2	0.8	0.1	-	0.1	-	-	16.5	
9	0.0	-	-	-	-	-	-	-	-	-	-	-	-	0.0	1.7	0.0	-	0.1	-	-	2.0	
日合計		35.6	-	-	-	-	-	-	-	-	-	-	-	-	79.2	60.7	40.0	-	30.2	-	-	253.0

近畿地方整備局 淀川水系 対象洪水観測所時間雨量表

洪水		S35. 8. 28																				
日	時	大鳥居	笠取	高井	室生	三栖	神吉	桂	中川	北大河原	湯船	東別院	本梅	殿田	岩山	小田原	朝宮	南新田	大河原	大峯	高原	愛宕山
30 日	9-10	0.0	-	-	-	-	-	-	-	-	-	-	-	-	0.0	0.0	0.0	-	0.0	-	-	0.0
	11	0.0	-	-	-	-	-	-	-	-	-	-	-	-	0.0	0.0	0.0	-	0.0	-	-	1.0
	12	0.0	-	-	-	-	-	-	-	-	-	-	-	-	0.0	0.0	0.0	-	0.0	-	-	0.0
	13	0.0	-	-	-	-	-	-	-	-	-	-	-	-	0.0	0.0	0.0	-	0.0	-	-	0.0
	14	0.0	-	-	-	-	-	-	-	-	-	-	-	-	0.0	0.0	0.0	-	0.0	-	-	0.0
	15	15.7	-	-	-	-	-	-	-	-	-	-	-	-	0.0	0.0	7.8	-	0.0	-	-	0.0
	16	11.7	-	-	-	-	-	-	-	-	-	-	-	-	0.0	0.0	5.2	-	0.0	-	-	0.0
	17	23.5	-	-	-	-	-	-	-	-	-	-	-	-	0.0	0.0	7.4	-	0.0	-	-	0.0
	18	2.4	-	-	-	-	-	-	-	-	-	-	-	-	0.0	0.0	16.8	-	0.0	-	-	0.0
	19	5.9	-	-	-	-	-	-	-	-	-	-	-	-	0.0	0.0	3.8	-	0.0	-	-	0.0
	20	10.9	-	-	-	-	-	-	-	-	-	-	-	-	0.0	0.0	12.0	-	0.0	-	-	0.0
	21	8.4	-	-	-	-	-	-	-	-	-	-	-	-	0.0	0.0	5.2	-	0.0	-	-	0.0
	22	0.0	-	-	-	-	-	-	-	-	-	-	-	-	0.0	0.0	0.0	-	0.0	-	-	0.0
	23	0.1	-	-	-	-	-	-	-	-	-	-	-	-	0.0	0.0	0.0	-	0.0	-	-	0.0
	0	0.4	-	-	-	-	-	-	-	-	-	-	-	-	0.0	0.0	0.0	-	0.0	-	-	0.0
	1	0.2	-	-	-	-	-	-	-	-	-	-	-	-	0.0	0.0	0.0	-	0.0	-	-	2.0
	2	0.0	-	-	-	-	-	-	-	-	-	-	-	-	0.0	0.0	0.2	-	0.0	-	-	10.0
	3	0.2	-	-	-	-	-	-	-	-	-	-	-	-	0.0	0.0	1.0	-	0.0	-	-	2.0
	4	0.2	-	-	-	-	-	-	-	-	-	-	-	-	0.0	0.0	1.2	-	0.0	-	-	1.0
	5	1.8	-	-	-	-	-	-	-	-	-	-	-	-	0.0	0.0	2.6	-	0.0	-	-	0.0
6	8.6	-	-	-	-	-	-	-	-	-	-	-	-	0.0	0.0	1.7	-	0.0	-	-	0.5	
7	2.6	-	-	-	-	-	-	-	-	-	-	-	-	0.0	0.0	2.1	-	0.0	-	-	0.0	
8	0.6	-	-	-	-	-	-	-	-	-	-	-	-	0.0	0.0	1.2	-	0.0	-	-	0.5	
9	0.0	-	-	-	-	-	-	-	-	-	-	-	-	0.0	0.0	0.0	-	0.0	-	-	0.0	
日合計		93.2	-	-	-	-	-	-	-	-	-	-	-	-	0.0	0.0	68.2	-	0.0	-	-	17.0
*総雨量		128.8	-	-	-	-	-	-	-	-	-	-	-	-	79.2	60.7	108.2	-	36.9	-	-	273.0

*総雨量は一連降雨の合計

近畿地方整備局 淀川水系 対象洪水観測所時間雨量表

洪水		S35. 8. 28																		
日	時	魚谷峠	平野	水口	勅旨	小原	笠取山	天理	鷺家口	世木堰堤	荒神橋	東本梅								
28	9-10	-	-	-	-	0.0	-	-	0.0	0.0	-	0.0								
	11	-	-	-	-	0.0	-	-	0.0	0.0	-	0.0								
	12	-	-	-	-	0.0	-	-	0.0	0.0	-	0.0								
	13	-	-	-	-	0.0	-	-	0.0	0.0	-	0.0								
	14	-	-	-	-	0.0	-	-	0.0	0.0	-	0.0								
	15	-	-	-	-	0.0	-	-	0.0	0.0	-	0.0								
	16	-	-	-	-	0.0	-	-	0.0	0.0	-	0.0								
	17	-	-	-	-	0.0	-	-	0.0	0.0	-	0.0								
	18	-	-	-	-	0.0	-	-	0.0	0.0	-	0.0								
	19	-	-	-	-	0.0	-	-	0.0	0.0	-	0.0								
	20	-	-	-	-	0.0	-	-	0.0	0.0	-	0.0								
	21	-	-	-	-	0.0	-	-	0.0	0.0	-	0.0								
	22	-	-	-	-	0.0	-	-	0.0	0.0	-	0.0								
	23	-	-	-	-	0.0	-	-	0.0	0.0	-	0.0								
	0	-	-	-	-	0.0	-	-	0.0	0.0	-	0.0								
	1	-	-	-	-	0.0	-	-	0.0	0.0	-	0.0								
	2	-	-	-	-	0.0	-	-	7.2	0.0	-	0.0								
	3	-	-	-	-	0.0	-	-	7.2	0.0	-	0.0								
	4	-	-	-	-	0.0	-	-	7.2	0.0	-	0.0								
	5	-	-	-	-	0.0	-	-	7.2	0.0	-	0.0								
6	-	-	-	-	0.0	-	-	7.3	0.0	-	0.0									
7	-	-	-	-	0.0	-	-	7.3	0.0	-	0.0									
8	-	-	-	-	0.0	-	-	7.3	0.0	-	0.0									
9	-	-	-	-	0.0	-	-	7.3	0.0	-	0.0									
日合計		-	-	-	-	0.0	-	-	58.0	0.0	-	0.0								
29	9-10	-	-	-	-	0.0	-	-	8.0	0.0	-	0.0								
	11	-	-	-	-	0.0	-	-	8.0	0.0	-	0.0								
	12	-	-	-	-	0.0	-	-	8.0	0.0	-	0.0								
	13	-	-	-	-	0.0	-	-	16.6	0.3	-	0.0								
	14	-	-	-	-	0.0	-	-	16.7	0.0	-	0.0								
	15	-	-	-	-	0.0	-	-	16.7	0.0	-	0.0								
	16	-	-	-	-	0.0	-	-	2.0	0.1	-	0.0								
	17	-	-	-	-	0.0	-	-	5.5	1.1	-	3.0								
	18	-	-	-	-	0.8	-	-	5.5	4.5	-	10.0								
	19	-	-	-	-	2.6	-	-	9.4	8.2	-	20.5								
	20	-	-	-	-	6.1	-	-	9.3	13.5	-	22.0								
	21	-	-	-	-	6.7	-	-	9.3	14.5	-	25.5								
	22	-	-	-	-	5.0	-	-	1.7	19.0	-	28.0								
	23	-	-	-	-	5.8	-	-	1.7	40.8	-	34.5								
	0	-	-	-	-	5.4	-	-	1.6	26.2	-	28.0								
	1	-	-	-	-	3.6	-	-	0.0	12.8	-	17.5								
	2	-	-	-	-	0.6	-	-	0.0	27.4	-	29.0								
	3	-	-	-	-	0.0	-	-	0.0	20.6	-	17.5								
	4	-	-	-	-	0.0	-	-	0.0	6.8	-	8.5								
	5	-	-	-	-	0.4	-	-	0.0	22.4	-	24.0								
6	-	-	-	-	1.1	-	-	0.0	30.0	-	34.0									
7	-	-	-	-	1.6	-	-	0.0	12.7	-	3.0									
8	-	-	-	-	0.0	-	-	0.0	4.1	-	11.0									
9	-	-	-	-	0.0	-	-	0.0	12.0	-	14.5									
日合計		-	-	-	-	39.7	-	-	120.0	277.0	-	330.5								

近畿地方整備局 淀川水系 対象洪水観測所時間雨量表

洪水		S35. 8. 28																			
日	時	魚谷峠	平野	水口	勅旨	小原	笠取山	天理	鷺家口	世木堰堤	荒神橋	東本梅									
30 日	9-10	-	-	-	-	0.0	-	-	0.0	1.6	-	4.0									
	11	-	-	-	-	0.0	-	-	0.0	3.3	-	5.0									
	12	-	-	-	-	0.0	-	-	0.0	0.8	-	1.0									
	13	-	-	-	-	0.0	-	-	0.0	0.0	-	0.0									
	14	-	-	-	-	0.0	-	-	0.0	0.0	-	0.0									
	15	-	-	-	-	9.4	-	-	0.0	0.0	-	0.0									
	16	-	-	-	-	1.4	-	-	0.0	0.0	-	0.0									
	17	-	-	-	-	0.2	-	-	0.0	0.0	-	1.5									
	18	-	-	-	-	0.1	-	-	0.0	0.8	-	0.0									
	19	-	-	-	-	5.2	-	-	0.0	0.0	-	0.0									
	20	-	-	-	-	0.0	-	-	0.0	0.0	-	1.5									
	21	-	-	-	-	4.8	-	-	0.0	2.5	-	0.5									
	22	-	-	-	-	0.0	-	-	0.0	2.8	-	1.0									
	23	-	-	-	-	0.0	-	-	0.0	5.2	-	2.5									
	0	-	-	-	-	0.0	-	-	0.0	3.2	-	0.5									
	1	-	-	-	-	0.0	-	-	0.0	0.3	-	0.0									
	2	-	-	-	-	1.6	-	-	0.0	0.2	-	2.5									
	3	-	-	-	-	0.2	-	-	0.0	0.1	-	2.5									
	4	-	-	-	-	1.6	-	-	0.0	1.7	-	5.0									
	5	-	-	-	-	1.8	-	-	0.0	0.5	-	1.0									
6	-	-	-	-	2.4	-	-	0.0	0.0	-	0.5										
7	-	-	-	-	1.3	-	-	0.0	0.0	-	0.0										
8	-	-	-	-	0.0	-	-	0.0	0.0	-	0.0										
9	-	-	-	-	0.0	-	-	0.0	0.0	-	0.0										
日合計		-	-	-	-	30.0	-	-	0.0	23.0	-	29.0									
*総雨量		-	-	-	-	69.7	-	-	178.0	300.0	-	359.5									

近畿地方整備局 淀川水系 対象洪水観測所時間雨量表

洪水		S36.6.24																				
日	時	高屋川橋	上弓削	京北 (気)	黒田 (102)	上黒田	広河原 (16)	鎌倉 (13)	花背	榎	園部 (15)	園部 (気)	園部 (府)	殿田 (14)	新町 (05)	新庄 (04)	亀岡	亀岡 (07)	周山 (府)	周山 (03)	雲ヶ畑 (08)	上賀茂
24	9-10	-	-	-	0.0	-	-	-	0.0	-	-	-	-	-	-	0.0	-	0.0	-	0.0	-	-
	11	-	-	-	0.0	-	-	-	0.0	-	-	-	-	-	-	0.0	-	0.0	-	0.0	-	-
	12	-	-	-	0.0	-	-	-	0.0	-	-	-	-	-	-	0.0	-	0.0	-	0.0	-	-
	13	-	-	-	0.0	-	-	-	0.0	-	-	-	-	-	-	0.0	-	0.0	-	0.0	-	-
	14	-	-	-	0.0	-	-	-	0.0	-	-	-	-	-	-	0.0	-	0.0	-	0.0	-	-
	15	-	-	-	0.0	-	-	-	0.0	-	-	-	-	-	-	0.0	-	0.0	-	0.0	-	-
	16	-	-	-	0.0	-	-	-	1.0	-	-	-	-	-	-	0.0	-	4.7	-	0.0	-	-
	17	-	-	-	0.0	-	-	-	1.0	-	-	-	-	-	-	0.0	-	3.6	-	3.1	-	-
	18	-	-	-	0.0	-	-	-	4.0	-	-	-	-	-	-	0.0	-	8.2	-	3.1	-	-
	19	-	-	-	0.0	-	-	-	5.0	-	-	-	-	-	-	0.0	-	3.3	-	3.2	-	-
	20	-	-	-	0.0	-	-	-	3.0	-	-	-	-	-	-	0.0	-	1.6	-	3.2	-	-
	21	-	-	-	0.0	-	-	-	3.0	-	-	-	-	-	-	0.0	-	1.2	-	3.2	-	-
	22	-	-	-	0.0	-	-	-	1.0	-	-	-	-	-	-	0.1	-	5.7	-	3.2	-	-
	23	-	-	-	0.0	-	-	-	6.0	-	-	-	-	-	-	0.1	-	1.3	-	3.2	-	-
	0	-	-	-	0.0	-	-	-	3.0	-	-	-	-	-	-	0.1	-	1.9	-	3.2	-	-
	1	-	-	-	0.0	-	-	-	1.0	-	-	-	-	-	-	0.1	-	2.7	-	3.2	-	-
	2	-	-	-	0.0	-	-	-	2.0	-	-	-	-	-	-	0.1	-	0.4	-	3.2	-	-
	3	-	-	-	0.0	-	-	-	1.0	-	-	-	-	-	-	0.1	-	0.4	-	3.2	-	-
	4	-	-	-	0.0	-	-	-	1.0	-	-	-	-	-	-	0.1	-	4.7	-	3.2	-	-
5	-	-	-	0.0	-	-	-	8.0	-	-	-	-	-	-	0.1	-	6.0	-	3.2	-	-	
6	-	-	-	0.0	-	-	-	9.0	-	-	-	-	-	-	0.1	-	3.8	-	3.2	-	-	
7	-	-	-	0.0	-	-	-	5.0	-	-	-	-	-	-	0.1	-	12.5	-	3.2	-	-	
8	-	-	-	0.0	-	-	-	7.0	-	-	-	-	-	-	0.1	-	2.5	-	3.2	-	-	
9	-	-	-	0.0	-	-	-	8.0	-	-	-	-	-	-	0.1	-	0.3	-	1.2	-	-	
日合計		-	-	-	0.0	-	-	-	69.0	-	-	-	-	-	-	1.2	-	64.8	-	52.2	-	-
25	9-10	-	-	-	0.0	-	-	-	1.0	-	-	-	-	-	-	0.1	-	0.3	-	0.0	-	-
	11	-	-	-	0.0	-	-	-	0.0	-	-	-	-	-	-	0.1	-	0.0	-	0.0	-	-
	12	-	-	-	0.0	-	-	-	0.0	-	-	-	-	-	-	0.1	-	0.0	-	0.0	-	-
	13	-	-	-	0.0	-	-	-	0.0	-	-	-	-	-	-	0.1	-	0.0	-	0.1	-	-
	14	-	-	-	0.0	-	-	-	0.0	-	-	-	-	-	-	0.1	-	0.0	-	0.1	-	-
	15	-	-	-	0.0	-	-	-	1.0	-	-	-	-	-	-	0.1	-	0.2	-	0.1	-	-
	16	-	-	-	8.1	-	-	-	3.0	-	-	-	-	-	-	0.1	-	0.8	-	0.1	-	-
	17	-	-	-	8.1	-	-	-	1.0	-	-	-	-	-	-	0.1	-	0.2	-	3.0	-	-
	18	-	-	-	8.2	-	-	-	0.0	-	-	-	-	-	-	2.2	-	0.0	-	0.8	-	-
	19	-	-	-	8.2	-	-	-	0.0	-	-	-	-	-	-	0.8	-	0.1	-	1.8	-	-
	20	-	-	-	8.2	-	-	-	0.0	-	-	-	-	-	-	0.0	-	0.3	-	0.0	-	-
	21	-	-	-	8.2	-	-	-	1.0	-	-	-	-	-	-	3.4	-	0.1	-	1.6	-	-
	22	-	-	-	1.0	-	-	-	1.0	-	-	-	-	-	-	0.8	-	0.6	-	3.0	-	-
	23	-	-	-	1.0	-	-	-	1.0	-	-	-	-	-	-	0.0	-	3.1	-	0.0	-	-
	0	-	-	-	1.0	-	-	-	0.0	-	-	-	-	-	-	0.8	-	0.1	-	1.0	-	-
	1	-	-	-	1.0	-	-	-	5.0	-	-	-	-	-	-	0.2	-	5.5	-	0.2	-	-
	2	-	-	-	1.0	-	-	-	6.0	-	-	-	-	-	-	0.8	-	8.5	-	1.6	-	-
	3	-	-	-	1.0	-	-	-	3.0	-	-	-	-	-	-	0.4	-	11.5	-	0.8	-	-
	4	-	-	-	12.0	-	-	-	12.0	-	-	-	-	-	-	15.0	-	7.4	-	12.8	-	-
5	-	-	-	12.0	-	-	-	14.0	-	-	-	-	-	-	9.6	-	5.5	-	7.0	-	-	
6	-	-	-	12.0	-	-	-	10.0	-	-	-	-	-	-	8.2	-	15.5	-	5.0	-	-	
7	-	-	-	6.7	-	-	-	8.0	-	-	-	-	-	-	7.4	-	8.5	-	6.2	-	-	
8	-	-	-	6.6	-	-	-	6.0	-	-	-	-	-	-	8.4	-	10.0	-	6.2	-	-	
9	-	-	-	6.6	-	-	-	6.0	-	-	-	-	-	-	4.0	-	6.5	-	7.2	-	-	
日合計		-	-	-	110.9	-	-	-	79.0	-	-	-	-	-	-	62.8	-	84.7	-	58.6	-	-

近畿地方整備局 淀川水系 対象洪水観測所時間雨量表

洪水		S36.6.24																				
日	時	高屋川橋	上弓削	京北 (気)	黒田 (102)	上黒田	広河原 (16)	鎌倉 (13)	花背	榎	園部 (15)	園部 (気)	園部 (府)	殿田 (14)	新町 (05)	新庄 (04)	亀岡	亀岡 (07)	周山 (府)	周山 (03)	雲ヶ畑 (08)	上賀茂
26	9-10	-	-	-	4.0	-	-	-	6.0	-	-	-	-	-	-	6.0	-	4.5	-	5.0	-	-
	11	-	-	-	4.0	-	-	-	4.0	-	-	-	-	-	-	4.0	-	7.1	-	4.6	-	-
	12	-	-	-	4.0	-	-	-	6.0	-	-	-	-	-	-	3.6	-	2.6	-	4.4	-	-
	13	-	-	-	1.7	-	-	-	3.0	-	-	-	-	-	-	8.6	-	0.2	-	5.8	-	-
	14	-	-	-	1.6	-	-	-	1.0	-	-	-	-	-	-	2.6	-	0.2	-	0.0	-	-
	15	-	-	-	1.6	-	-	-	0.0	-	-	-	-	-	-	0.2	-	0.0	-	0.3	-	-
	16	-	-	-	0.0	-	-	-	0.0	-	-	-	-	-	-	0.2	-	0.0	-	0.0	-	-
	17	-	-	-	0.0	-	-	-	1.0	-	-	-	-	-	-	0.2	-	0.7	-	0.1	-	-
	18	-	-	-	0.0	-	-	-	0.0	-	-	-	-	-	-	0.0	-	0.1	-	0.0	-	-
	19	-	-	-	0.0	-	-	-	0.0	-	-	-	-	-	-	0.0	-	0.0	-	0.1	-	-
	20	-	-	-	0.0	-	-	-	2.0	-	-	-	-	-	-	0.0	-	0.0	-	0.1	-	-
	21	-	-	-	0.0	-	-	-	2.0	-	-	-	-	-	-	0.0	-	0.1	-	0.0	-	-
	22	-	-	-	2.0	-	-	-	1.0	-	-	-	-	-	-	0.0	-	0.0	-	0.1	-	-
	23	-	-	-	2.0	-	-	-	2.0	-	-	-	-	-	-	0.0	-	0.0	-	0.0	-	-
	0	-	-	-	2.0	-	-	-	2.0	-	-	-	-	-	-	0.0	-	0.2	-	0.0	-	-
	1	-	-	-	2.0	-	-	-	0.0	-	-	-	-	-	-	0.2	-	2.1	-	0.0	-	-
	2	-	-	-	2.0	-	-	-	3.0	-	-	-	-	-	-	1.7	-	7.6	-	1.5	-	-
	3	-	-	-	2.0	-	-	-	10.0	-	-	-	-	-	-	7.0	-	10.1	-	6.0	-	-
	4	-	-	-	5.3	-	-	-	10.0	-	-	-	-	-	-	4.0	-	2.6	-	4.6	-	-
5	-	-	-	5.3	-	-	-	9.7	-	-	-	-	-	-	3.6	-	4.2	-	2.4	-	-	
6	-	-	-	5.4	-	-	-	7.0	-	-	-	-	-	-	3.0	-	4.9	-	5.2	-	-	
7	-	-	-	5.0	-	-	-	4.0	-	-	-	-	-	-	4.6	-	6.3	-	5.8	-	-	
8	-	-	-	5.0	-	-	-	7.0	-	-	-	-	-	-	8.4	-	4.5	-	6.0	-	-	
9	-	-	-	5.0	-	-	-	12.0	-	-	-	-	-	-	9.6	-	0.0	-	6.2	-	-	
日合計		-	-	-	59.9	-	-	-	92.7	-	-	-	-	-	-	67.5	-	58.0	-	58.2	-	-
27	9-10	-	-	-	8.3	-	-	-	7.0	-	-	-	-	-	-	12.0	-	12.0	-	7.0	-	-
	11	-	-	-	8.3	-	-	-	14.0	-	-	-	-	-	-	13.4	-	17.5	-	14.0	-	-
	12	-	-	-	8.4	-	-	-	10.0	-	-	-	-	-	-	5.6	-	8.0	-	5.0	-	-
	13	-	-	-	1.7	-	-	-	7.0	-	-	-	-	-	-	3.0	-	3.0	-	1.2	-	-
	14	-	-	-	1.6	-	-	-	0.0	-	-	-	-	-	-	0.4	-	1.0	-	0.6	-	-
	15	-	-	-	1.6	-	-	-	1.0	-	-	-	-	-	-	1.0	-	1.5	-	0.8	-	-
	16	-	-	-	0.0	-	-	-	1.0	-	-	-	-	-	-	0.0	-	1.0	-	0.0	-	-
	17	-	-	-	0.0	-	-	-	0.0	-	-	-	-	-	-	0.0	-	0.0	-	0.2	-	-
	18	-	-	-	0.0	-	-	-	0.0	-	-	-	-	-	-	0.0	-	1.0	-	0.0	-	-
	19	-	-	-	0.0	-	-	-	0.0	-	-	-	-	-	-	0.0	-	1.0	-	0.0	-	-
	20	-	-	-	3.8	-	-	-	0.0	-	-	-	-	-	-	0.0	-	1.0	-	0.1	-	-
	21	-	-	-	3.8	-	-	-	0.0	-	-	-	-	-	-	0.0	-	1.0	-	0.0	-	-
	22	-	-	-	3.8	-	-	-	2.1	-	-	-	-	-	-	0.0	-	1.0	-	0.0	-	-
	23	-	-	-	3.8	-	-	-	2.1	-	-	-	-	-	-	0.0	-	1.0	-	0.0	-	-
	0	-	-	-	3.8	-	-	-	2.1	-	-	-	-	-	-	0.0	-	1.0	-	0.0	-	-
	1	-	-	-	3.8	-	-	-	2.1	-	-	-	-	-	-	0.0	-	1.0	-	0.0	-	-
	2	-	-	-	3.8	-	-	-	2.1	-	-	-	-	-	-	0.0	-	1.0	-	0.0	-	-
	3	-	-	-	3.8	-	-	-	2.1	-	-	-	-	-	-	0.0	-	1.0	-	0.0	-	-
	4	-	-	-	3.8	-	-	-	2.1	-	-	-	-	-	-	0.0	-	1.0	-	0.0	-	-
5	-	-	-	3.8	-	-	-	2.1	-	-	-	-	-	-	0.0	-	1.0	-	0.0	-	-	
6	-	-	-	3.8	-	-	-	2.1	-	-	-	-	-	-	0.0	-	1.0	-	0.0	-	-	
7	-	-	-	3.8	-	-	-	2.1	-	-	-	-	-	-	0.0	-	1.0	-	0.0	-	-	
8	-	-	-	3.8	-	-	-	2.0	-	-	-	-	-	-	0.0	-	1.0	-	0.0	-	-	
9	-	-	-	3.8	-	-	-	2.0	-	-	-	-	-	-	0.0	-	1.0	-	0.0	-	-	
日合計		-	-	-	83.1	-	-	-	65.0	-	-	-	-	-	-	35.4	-	60.0	-	28.9	-	-
*総雨量		-	-	-	253.9	-	-	-	305.7	-	-	-	-	-	-	166.9	-	267.5	-	197.9	-	-

*総雨量は一連降雨の合計

近畿地方整備局 淀川水系 対象洪水観測所時間雨量表

洪水		S36.6.24																					
日	時	京都 (気)	京都	花背 (01)	花背峠 (気)	大原	比叡山 (09)	倉垣 (水)	歌垣 (75)	余野	箕面 (気)	西別院 (06)	山崎 (30)	長岡京 (気)	乙訓	八幡 (70)	八幡	巨椋池 (35)	松井 (69)	宇治	小栗栖	勸修寺	
24	9-10	0.0	-	-	-	-	0.0	-	-	-	-	-	-	-	-	-	-	-	-	-	0.0	0.0	-
	11	0.0	-	-	-	-	0.0	-	-	-	-	-	-	-	-	-	-	-	-	-	0.0	0.0	-
	12	0.0	-	-	-	-	0.0	-	-	-	-	-	-	-	-	-	-	-	-	-	0.0	0.0	-
	13	0.0	-	-	-	-	0.0	-	-	-	-	-	-	-	-	-	-	-	-	-	0.1	0.1	-
	14	1.0	-	-	-	-	0.0	-	-	-	-	-	-	-	-	-	-	-	-	-	0.0	0.2	-
	15	4.9	-	-	-	-	1.0	-	-	-	-	-	-	-	-	-	-	-	-	-	0.1	0.2	-
	16	0.2	-	-	-	-	0.2	-	-	-	-	-	-	-	-	-	-	-	-	-	2.8	3.5	-
	17	2.6	-	-	-	-	1.2	-	-	-	-	-	-	-	-	-	-	-	-	-	3.8	3.5	-
	18	5.8	-	-	-	-	5.2	-	-	-	-	-	-	-	-	-	-	-	-	-	6.0	3.5	-
	19	7.8	-	-	-	-	8.0	-	-	-	-	-	-	-	-	-	-	-	-	-	6.9	3.5	-
	20	3.0	-	-	-	-	4.5	-	-	-	-	-	-	-	-	-	-	-	-	-	1.3	3.5	-
	21	2.0	-	-	-	-	2.4	-	-	-	-	-	-	-	-	-	-	-	-	-	0.2	3.6	-
	22	0.6	-	-	-	-	0.9	-	-	-	-	-	-	-	-	-	-	-	-	-	0.0	0.0	-
	23	6.0	-	-	-	-	5.7	-	-	-	-	-	-	-	-	-	-	-	-	-	4.0	0.1	-
	0	1.1	-	-	-	-	7.6	-	-	-	-	-	-	-	-	-	-	-	-	-	1.0	0.1	-
	1	0.9	-	-	-	-	1.0	-	-	-	-	-	-	-	-	-	-	-	-	-	2.0	0.1	-
	2	2.7	-	-	-	-	4.4	-	-	-	-	-	-	-	-	-	-	-	-	-	0.8	0.1	-
	3	1.3	-	-	-	-	0.7	-	-	-	-	-	-	-	-	-	-	-	-	-	0.6	2.6	-
	4	0.3	-	-	-	-	0.4	-	-	-	-	-	-	-	-	-	-	-	-	-	0.9	2.6	-
	5	5.1	-	-	-	-	3.7	-	-	-	-	-	-	-	-	-	-	-	-	-	3.2	2.6	-
6	8.7	-	-	-	-	9.9	-	-	-	-	-	-	-	-	-	-	-	-	-	5.4	2.6	-	
7	5.9	-	-	-	-	8.1	-	-	-	-	-	-	-	-	-	-	-	-	-	6.4	6.6	-	
8	5.7	-	-	-	-	3.1	-	-	-	-	-	-	-	-	-	-	-	-	-	5.1	6.7	-	
9	8.0	-	-	-	-	10.0	-	-	-	-	-	-	-	-	-	-	-	-	-	0.3	6.7	-	
日合計		73.6	-	-	-	-	78.0	-	-	-	-	-	-	-	-	-	-	-	-	-	50.9	52.4	-
25	9-10	0.2	-	-	-	-	0.4	-	-	-	-	-	-	-	-	-	-	-	-	-	0.8	0.0	-
	11	0.4	-	-	-	-	0.0	-	-	-	-	-	-	-	-	-	-	-	-	-	0.1	0.0	-
	12	0.0	-	-	-	-	0.0	-	-	-	-	-	-	-	-	-	-	-	-	-	0.3	0.0	-
	13	0.0	-	-	-	-	0.0	-	-	-	-	-	-	-	-	-	-	-	-	-	0.0	0.0	-
	14	0.0	-	-	-	-	0.0	-	-	-	-	-	-	-	-	-	-	-	-	-	0.0	0.1	-
	15	0.0	-	-	-	-	0.0	-	-	-	-	-	-	-	-	-	-	-	-	-	0.0	0.1	-
	16	0.4	-	-	-	-	0.1	-	-	-	-	-	-	-	-	-	-	-	-	-	2.0	0.1	-
	17	0.8	-	-	-	-	1.0	-	-	-	-	-	-	-	-	-	-	-	-	-	1.2	0.1	-
	18	0.0	-	-	-	-	0.3	-	-	-	-	-	-	-	-	-	-	-	-	-	0.0	0.1	-
	19	0.0	-	-	-	-	0.0	-	-	-	-	-	-	-	-	-	-	-	-	-	0.0	1.2	-
	20	0.0	-	-	-	-	0.0	-	-	-	-	-	-	-	-	-	-	-	-	-	0.4	1.2	-
	21	0.0	-	-	-	-	0.0	-	-	-	-	-	-	-	-	-	-	-	-	-	0.0	1.2	-
	22	0.2	-	-	-	-	0.6	-	-	-	-	-	-	-	-	-	-	-	-	-	0.0	1.2	-
	23	0.1	-	-	-	-	0.1	-	-	-	-	-	-	-	-	-	-	-	-	-	0.0	1.3	-
	0	3.0	-	-	-	-	6.2	-	-	-	-	-	-	-	-	-	-	-	-	-	1.6	1.3	-
	1	1.5	-	-	-	-	1.9	-	-	-	-	-	-	-	-	-	-	-	-	-	1.0	1.3	-
	2	3.9	-	-	-	-	4.8	-	-	-	-	-	-	-	-	-	-	-	-	-	5.1	1.3	-
	3	10.2	-	-	-	-	7.8	-	-	-	-	-	-	-	-	-	-	-	-	-	11.4	14.0	-
	4	6.9	-	-	-	-	6.7	-	-	-	-	-	-	-	-	-	-	-	-	-	5.2	12.0	-
	5	14.9	-	-	-	-	5.7	-	-	-	-	-	-	-	-	-	-	-	-	-	7.0	10.0	-
6	15.7	-	-	-	-	15.7	-	-	-	-	-	-	-	-	-	-	-	-	-	22.9	20.4	-	
7	22.6	-	-	-	-	20.4	-	-	-	-	-	-	-	-	-	-	-	-	-	16.1	20.2	-	
8	6.0	-	-	-	-	7.9	-	-	-	-	-	-	-	-	-	-	-	-	-	7.0	0.4	-	
9	7.2	-	-	-	-	5.0	-	-	-	-	-	-	-	-	-	-	-	-	-	3.0	0.8	-	
日合計		94.0	-	-	-	-	84.6	-	-	-	-	-	-	-	-	-	-	-	-	-	85.1	88.3	-

近畿地方整備局 淀川水系 対象洪水観測所時間雨量表

洪水		S36.6.24																					
日	時	京都 (気)	京都	花背 (01)	花背峠 (気)	大原	比叡山 (09)	倉垣 (水)	歌垣 (75)	余野	箕面 (気)	西別院 (06)	山崎 (30)	長岡京 (気)	乙訓	八幡 (70)	八幡	巨椋池 (35)	松井 (69)	宇治	小栗栖	勸修寺	
26	9-10	9.3	-	-	-	-	7.3	-	-	-	-	-	-	-	-	-	-	-	-	-	8.0	10.2	-
	11	19.2	-	-	-	-	6.0	-	-	-	-	-	-	-	-	-	-	-	-	-	17.7	10.0	-
	12	10.9	-	-	-	-	8.8	-	-	-	-	-	-	-	-	-	-	-	-	-	8.9	10.0	-
	13	5.7	-	-	-	-	3.4	-	-	-	-	-	-	-	-	-	-	-	-	-	1.8	0.0	-
	14	2.0	-	-	-	-	0.4	-	-	-	-	-	-	-	-	-	-	-	-	-	1.2	0.0	-
	15	1.5	-	-	-	-	0.0	-	-	-	-	-	-	-	-	-	-	-	-	-	1.1	0.0	-
	16	0.5	-	-	-	-	0.5	-	-	-	-	-	-	-	-	-	-	-	-	-	0.5	0.1	-
	17	0.0	-	-	-	-	0.9	-	-	-	-	-	-	-	-	-	-	-	-	-	1.4	0.1	-
	18	0.0	-	-	-	-	0.9	-	-	-	-	-	-	-	-	-	-	-	-	-	0.0	1.0	-
	19	0.0	-	-	-	-	0.1	-	-	-	-	-	-	-	-	-	-	-	-	-	0.0	1.0	-
	20	0.0	-	-	-	-	0.4	-	-	-	-	-	-	-	-	-	-	-	-	-	0.0	1.0	-
	21	0.0	-	-	-	-	0.4	-	-	-	-	-	-	-	-	-	-	-	-	-	0.0	1.0	-
	22	0.0	-	-	-	-	0.2	-	-	-	-	-	-	-	-	-	-	-	-	-	0.0	1.0	-
	23	0.2	-	-	-	-	1.2	-	-	-	-	-	-	-	-	-	-	-	-	-	0.4	1.0	-
	0	3.4	-	-	-	-	0.3	-	-	-	-	-	-	-	-	-	-	-	-	-	0.0	1.0	-
	1	2.9	-	-	-	-	1.0	-	-	-	-	-	-	-	-	-	-	-	-	-	0.0	1.0	-
	2	0.1	-	-	-	-	1.4	-	-	-	-	-	-	-	-	-	-	-	-	-	4.2	1.0	-
	3	0.0	-	-	-	-	9.4	-	-	-	-	-	-	-	-	-	-	-	-	-	5.2	1.0	-
	4	0.0	-	-	-	-	8.4	-	-	-	-	-	-	-	-	-	-	-	-	-	8.8	0.0	-
	5	0.0	-	-	-	-	4.6	-	-	-	-	-	-	-	-	-	-	-	-	-	3.8	0.0	-
6	0.0	-	-	-	-	7.5	-	-	-	-	-	-	-	-	-	-	-	-	-	3.5	0.0	-	
7	0.0	-	-	-	-	4.2	-	-	-	-	-	-	-	-	-	-	-	-	-	4.7	0.0	-	
8	0.0	-	-	-	-	10.0	-	-	-	-	-	-	-	-	-	-	-	-	-	11.5	0.0	-	
9	0.5	-	-	-	-	12.7	-	-	-	-	-	-	-	-	-	-	-	-	-	10.9	0.1	-	
日合計		56.2	-	-	-	-	90.0	-	-	-	-	-	-	-	-	-	-	-	-	-	93.6	40.5	-
27	9-10	1.2	-	-	-	-	9.2	-	-	-	-	-	-	-	-	-	-	-	-	-	10.7	0.1	-
	11	1.2	-	-	-	-	10.2	-	-	-	-	-	-	-	-	-	-	-	-	-	10.4	0.1	-
	12	0.0	-	-	-	-	12.0	-	-	-	-	-	-	-	-	-	-	-	-	-	21.3	0.1	-
	13	0.0	-	-	-	-	7.0	-	-	-	-	-	-	-	-	-	-	-	-	-	6.7	0.1	-
	14	0.0	-	-	-	-	3.0	-	-	-	-	-	-	-	-	-	-	-	-	-	5.5	0.1	-
	15	0.0	-	-	-	-	1.2	-	-	-	-	-	-	-	-	-	-	-	-	-	4.0	0.1	-
	16	0.0	-	-	-	-	1.2	-	-	-	-	-	-	-	-	-	-	-	-	-	3.5	5.0	-
	17	0.0	-	-	-	-	0.0	-	-	-	-	-	-	-	-	-	-	-	-	-	0.5	5.0	-
	18	0.0	-	-	-	-	0.0	-	-	-	-	-	-	-	-	-	-	-	-	-	0.1	3.6	-
	19	0.0	-	-	-	-	0.0	-	-	-	-	-	-	-	-	-	-	-	-	-	0.0	3.6	-
	20	1.0	-	-	-	-	0.0	-	-	-	-	-	-	-	-	-	-	-	-	-	0.0	3.6	-
	21	0.0	-	-	-	-	0.0	-	-	-	-	-	-	-	-	-	-	-	-	-	0.0	10.1	-
	22	0.5	-	-	-	-	0.0	-	-	-	-	-	-	-	-	-	-	-	-	-	0.2	10.2	-
	23	0.0	-	-	-	-	0.4	-	-	-	-	-	-	-	-	-	-	-	-	-	0.7	20.0	-
	0	0.0	-	-	-	-	0.6	-	-	-	-	-	-	-	-	-	-	-	-	-	3.0	20.0	-
	1	0.2	-	-	-	-	0.0	-	-	-	-	-	-	-	-	-	-	-	-	-	2.9	0.0	-
	2	0.2	-	-	-	-	0.0	-	-	-	-	-	-	-	-	-	-	-	-	-	0.3	0.1	-
	3	6.9	-	-	-	-	0.0	-	-	-	-	-	-	-	-	-	-	-	-	-	0.0	0.1	-
	4	1.4	-	-	-	-	0.0	-	-	-	-	-	-	-	-	-	-	-	-	-	0.0	0.1	-
	5	1.4	-	-	-	-	0.0	-	-	-	-	-	-	-	-	-	-	-	-	-	0.0	0.1	-
6	8.5	-	-	-	-	0.0	-	-	-	-	-	-	-	-	-	-	-	-	-	0.2	0.1	-	
7	16.7	-	-	-	-	0.0	-	-	-	-	-	-	-	-	-	-	-	-	-	3.6	0.1	-	
8	29.9	-	-	-	-	0.0	-	-	-	-	-	-	-	-	-	-	-	-	-	1.5	0.1	-	
9	3.8	-	-	-	-	0.0	-	-	-	-	-	-	-	-	-	-	-	-	-	1.5	0.1	-	
日合計		72.9	-	-	-	-	44.8	-	-	-	-	-	-	-	-	-	-	-	-	-	76.6	82.5	-
*総雨量		296.7	-	-	-	-	297.4	-	-	-	-	-	-	-	-	-	-	-	-	-	306.2	263.7	-

*総雨量は一連降雨の合計

近畿地方整備局 淀川水系 対象洪水観測所時間雨量表

洪水		S36.6.24																				
日	時	山科 (01)	天ヶ瀬 (30)	笠取	西笠取 (28)	荒木	大津 (気)	瀬田川 (27)	宮村 (28)	田代	信楽 (県)	雲井 (24)	信楽 (気)	横山 (60)	新田 (19)	玉滝 (55)	甲賀	柘植 (54)	土山 (気)	枚方 (31)	枚方 (気)	生駒山 (気)
24	9-10	0.0	-	0.0	-	-	-	0.0	0.0	0.0	-	-	-	-	-	0.0	-	0.0	-	0.0	-	-
	11	0.0	-	0.0	-	-	-	0.0	0.0	0.0	-	-	-	-	-	0.0	-	0.0	-	0.0	-	-
	12	0.0	-	0.0	-	-	-	0.0	0.0	0.0	-	-	-	-	-	0.0	-	0.0	-	0.0	-	-
	13	0.0	-	0.0	-	-	-	0.0	0.0	0.0	-	-	-	-	-	0.0	-	0.0	-	0.0	-	-
	14	0.0	-	0.0	-	-	-	0.0	0.0	0.0	-	-	-	-	-	0.0	-	0.0	-	0.0	-	-
	15	0.0	-	0.0	-	-	-	0.0	2.3	0.0	-	-	-	-	-	1.3	-	2.3	-	2.9	-	-
	16	0.0	-	0.7	-	-	-	0.0	2.3	0.0	-	-	-	-	-	1.3	-	2.3	-	2.9	-	-
	17	3.0	-	1.2	-	-	-	0.5	2.3	1.7	-	-	-	-	-	1.4	-	2.3	-	2.9	-	-
	18	5.5	-	6.6	-	-	-	4.6	2.3	3.4	-	-	-	-	-	0.0	-	2.3	-	2.9	-	-
	19	6.0	-	3.1	-	-	-	6.4	2.3	4.4	-	-	-	-	-	1.0	-	2.3	-	2.9	-	-
	20	2.5	-	2.7	-	-	-	4.0	2.3	1.8	-	-	-	-	-	0.0	-	2.3	-	2.9	-	-
	21	2.5	-	1.0	-	-	-	0.2	2.3	0.0	-	-	-	-	-	0.0	-	2.3	-	2.9	-	-
	22	0.5	-	0.0	-	-	-	0.1	2.3	0.0	-	-	-	-	-	0.0	-	2.3	-	2.9	-	-
	23	6.0	-	2.0	-	-	-	1.9	2.3	0.4	-	-	-	-	-	0.0	-	2.3	-	2.9	-	-
	0	3.0	-	1.6	-	-	-	2.3	2.3	1.8	-	-	-	-	-	1.0	-	2.3	-	2.9	-	-
	1	0.5	-	1.7	-	-	-	1.4	2.3	1.6	-	-	-	-	-	1.0	-	2.3	-	3.0	-	-
	2	1.5	-	1.0	-	-	-	0.4	2.3	1.4	-	-	-	-	-	2.0	-	2.3	-	3.0	-	-
	3	0.0	-	0.8	-	-	-	0.3	2.3	1.2	-	-	-	-	-	1.0	-	2.3	-	3.0	-	-
	4	0.0	-	0.8	-	-	-	3.7	2.3	1.4	-	-	-	-	-	2.0	-	2.3	-	3.0	-	-
	5	3.5	-	3.8	-	-	-	4.0	2.3	3.9	-	-	-	-	-	2.0	-	2.3	-	3.0	-	-
6	8.0	-	7.2	-	-	-	10.2	2.3	7.0	-	-	-	-	-	5.0	-	2.3	-	3.0	-	-	
7	7.0	-	6.2	-	-	-	3.0	2.3	6.5	-	-	-	-	-	7.0	-	2.3	-	3.0	-	-	
8	3.0	-	4.4	-	-	-	3.8	2.3	1.9	-	-	-	-	-	3.0	-	2.3	-	3.0	-	-	
9	4.5	-	1.6	-	-	-	2.8	2.3	0.1	-	-	-	-	-	0.0	-	2.3	-	3.0	-	-	
日合計		57.0	-	46.4	-	-	-	49.6	43.7	38.5	-	-	-	-	-	29.0	-	43.7	-	56.0	-	-
25	9-10	0.0	-	0.1	-	-	-	0.0	2.3	0.0	-	-	-	-	-	0.0	-	2.3	-	3.0	-	-
	11	0.5	-	0.4	-	-	-	0.3	0.7	0.6	-	-	-	-	-	0.0	-	2.3	-	3.0	-	-
	12	0.0	-	0.0	-	-	-	0.1	0.3	0.2	-	-	-	-	-	1.0	-	2.3	-	3.0	-	-
	13	0.0	-	0.0	-	-	-	0.0	0.0	0.0	-	-	-	-	-	0.0	-	2.3	-	3.0	-	-
	14	0.0	-	0.0	-	-	-	0.0	0.0	0.0	-	-	-	-	-	0.0	-	2.3	-	3.0	-	-
	15	0.0	-	0.0	-	-	-	0.0	0.0	0.0	-	-	-	-	-	0.0	-	2.3	-	3.0	-	-
	16	1.5	-	1.6	-	-	-	1.9	1.9	0.2	-	-	-	-	-	0.0	-	2.3	-	3.0	-	-
	17	2.0	-	3.6	-	-	-	1.2	1.7	1.1	-	-	-	-	-	1.0	-	2.3	-	3.0	-	-
	18	0.0	-	0.0	-	-	-	0.0	0.0	0.3	-	-	-	-	-	2.0	-	2.3	-	3.0	-	-
	19	0.0	-	0.0	-	-	-	0.1	0.0	0.1	-	-	-	-	-	0.0	-	2.4	-	3.0	-	-
	20	0.5	-	0.2	-	-	-	0.0	0.3	0.5	-	-	-	-	-	0.0	-	2.4	-	3.0	-	-
	21	0.0	-	0.3	-	-	-	0.2	0.7	0.7	-	-	-	-	-	1.0	-	2.4	-	3.0	-	-
	22	0.0	-	0.3	-	-	-	0.0	0.1	0.3	-	-	-	-	-	0.0	-	2.4	-	3.0	-	-
	23	0.0	-	0.0	-	-	-	0.3	0.6	0.8	-	-	-	-	-	1.0	-	2.4	-	3.0	-	-
	0	1.5	-	2.6	-	-	-	1.4	0.9	0.8	-	-	-	-	-	0.0	-	2.4	-	3.0	-	-
	1	10.5	-	10.4	-	-	-	0.8	1.2	1.6	-	-	-	-	-	2.0	-	2.4	-	3.0	-	-
	2	7.0	-	4.3	-	-	-	7.7	2.1	2.6	-	-	-	-	-	2.0	-	2.4	-	3.0	-	-
	3	7.5	-	10.1	-	-	-	11.8	7.8	11.9	-	-	-	-	-	3.0	-	2.4	-	3.0	-	-
	4	5.5	-	4.3	-	-	-	5.4	5.3	6.6	-	-	-	-	-	7.0	-	2.4	-	3.0	-	-
	5	7.5	-	6.7	-	-	-	9.4	5.1	3.8	-	-	-	-	-	2.0	-	2.4	-	3.0	-	-
6	18.5	-	19.7	-	-	-	22.8	14.3	7.9	-	-	-	-	-	8.0	-	2.4	-	3.0	-	-	
7	27.0	-	21.6	-	-	-	20.7	14.0	15.9	-	-	-	-	-	19.0	-	2.4	-	3.0	-	-	
8	4.5	-	9.0	-	-	-	15.7	17.8	12.1	-	-	-	-	-	15.0	-	2.4	-	3.0	-	-	
9	3.0	-	3.8	-	-	-	6.5	6.2	17.0	-	-	-	-	-	19.0	-	0.6	-	3.0	-	-	
日合計		97.0	-	99.0	-	-	-	106.3	83.3	85.0	-	-	-	-	-	83.0	-	54.9	-	72.0	-	-

近畿地方整備局 淀川水系 対象洪水観測所時間雨量表

洪水		S36.6.24																				
日	時	山科 (01)	天ヶ瀬 (30)	笠取	西笠取 (28)	荒木	大津 (気)	瀬田川 (27)	宮村 (28)	田代	信楽 (県)	雲井 (24)	信楽 (気)	横山 (60)	新田 (19)	玉滝 (55)	甲賀	柘植 (54)	土山 (気)	枚方 (31)	枚方 (気)	生駒山 (気)
26	9-10	5.0	-	9.7	-	-	-	12.0	6.4	9.3	-	-	-	-	-	12.0	-	0.4	-	22.0	-	-
	11	11.0	-	19.9	-	-	-	24.0	18.2	8.2	-	-	-	-	-	4.0	-	0.4	-	12.0	-	-
	12	11.5	-	11.2	-	-	-	11.2	7.1	6.6	-	-	-	-	-	5.0	-	0.6	-	2.0	-	-
	13	2.5	-	4.2	-	-	-	2.1	2.3	2.7	-	-	-	-	-	4.0	-	5.3	-	4.0	-	-
	14	0.5	-	2.9	-	-	-	1.7	7.8	2.5	-	-	-	-	-	7.0	-	4.8	-	0.0	-	-
	15	0.0	-	1.2	-	-	-	1.3	1.0	4.2	-	-	-	-	-	7.0	-	7.7	-	0.0	-	-
	16	0.5	-	0.6	-	-	-	1.1	2.2	1.4	-	-	-	-	-	5.0	-	7.0	-	1.0	-	-
	17	2.5	-	1.2	-	-	-	2.2	0.3	2.2	-	-	-	-	-	0.0	-	0.1	-	2.0	-	-
	18	0.0	-	0.0	-	-	-	0.0	0.0	0.0	-	-	-	-	-	0.0	-	0.1	-	0.0	-	-
	19	0.0	-	0.0	-	-	-	0.3	0.3	0.0	-	-	-	-	-	0.0	-	0.4	-	0.0	-	-
	20	0.0	-	0.2	-	-	-	0.4	1.5	0.8	-	-	-	-	-	1.0	-	0.7	-	2.0	-	-
	21	0.0	-	1.2	-	-	-	0.0	0.1	0.2	-	-	-	-	-	2.0	-	1.0	-	2.0	-	-
	22	0.0	-	0.3	-	-	-	0.2	0.5	0.2	-	-	-	-	-	0.0	-	0.1	-	2.0	-	-
	23	0.5	-	1.5	-	-	-	1.7	0.3	1.0	-	-	-	-	-	1.0	-	0.7	-	2.0	-	-
	0	0.5	-	0.1	-	-	-	0.0	0.0	0.0	-	-	-	-	-	0.0	-	0.5	-	2.0	-	-
	1	0.0	-	0.0	-	-	-	0.0	0.0	0.0	-	-	-	-	-	0.0	-	1.3	-	2.0	-	-
	2	1.5	-	1.2	-	-	-	4.4	2.7	0.0	-	-	-	-	-	0.0	-	1.6	-	2.0	-	-
	3	7.5	-	7.5	-	-	-	6.1	7.9	6.6	-	-	-	-	-	5.0	-	3.6	-	2.0	-	-
	4	8.5	-	6.7	-	-	-	9.5	8.1	7.6	-	-	-	-	-	13.0	-	5.9	-	2.0	-	-
	5	4.5	-	7.5	-	-	-	9.7	10.6	11.0	-	-	-	-	-	21.0	-	18.4	-	2.0	-	-
6	5.0	-	5.0	-	-	-	3.0	3.2	3.2	-	-	-	-	-	11.0	-	14.1	-	1.0	-	-	
7	3.0	-	3.6	-	-	-	7.4	5.5	4.2	-	-	-	-	-	5.0	-	7.2	-	0.0	-	-	
8	8.5	-	10.7	-	-	-	12.9	8.2	9.9	-	-	-	-	-	10.0	-	7.1	-	20.0	-	-	
9	9.0	-	12.0	-	-	-	13.5	17.3	7.9	-	-	-	-	-	3.0	-	3.4	-	9.0	-	-	
日合計		82.0	-	108.4	-	-	-	124.7	111.5	89.7	-	-	-	-	-	116.0	-	92.4	-	93.0	-	-
27	9-10	13.0	-	13.7	-	-	-	15.8	11.7	14.0	-	-	-	-	-	7.0	-	13.0	-	15.0	-	-
	11	9.0	-	8.9	-	-	-	13.5	16.2	16.2	-	-	-	-	-	10.0	-	9.3	-	16.0	-	-
	12	12.5	-	12.0	-	-	-	19.0	14.8	9.3	-	-	-	-	-	16.0	-	18.3	-	14.0	-	-
	13	7.0	-	8.4	-	-	-	9.7	3.2	9.4	-	-	-	-	-	4.0	-	5.2	-	5.0	-	-
	14	2.5	-	6.3	-	-	-	5.4	4.2	1.2	-	-	-	-	-	1.0	-	2.5	-	2.0	-	-
	15	2.0	-	2.3	-	-	-	5.0	2.3	5.4	-	-	-	-	-	1.0	-	0.8	-	1.0	-	-
	16	1.5	-	3.4	-	-	-	4.1	1.5	1.4	-	-	-	-	-	4.0	-	2.1	-	0.0	-	-
	17	0.0	-	0.9	-	-	-	0.4	2.6	3.8	-	-	-	-	-	8.0	-	4.0	-	2.0	-	-
	18	0.5	-	0.4	-	-	-	0.3	0.4	1.0	-	-	-	-	-	1.0	-	0.3	-	0.0	-	-
	19	0.0	-	0.2	-	-	-	0.1	0.0	0.2	-	-	-	-	-	0.0	-	0.0	-	0.0	-	-
	20	0.0	-	0.1	-	-	-	0.0	0.0	0.0	-	-	-	-	-	0.0	-	0.2	-	0.0	-	-
	21	0.0	-	0.0	-	-	-	0.1	0.0	0.0	-	-	-	-	-	0.0	-	2.1	-	0.0	-	-
	22	0.0	-	0.0	-	-	-	0.1	0.1	0.0	-	-	-	-	-	1.0	-	0.6	-	1.0	-	-
	23	0.5	-	0.8	-	-	-	0.1	1.5	1.3	-	-	-	-	-	4.0	-	6.4	-	1.2	-	-
	0	0.5	-	2.7	-	-	-	2.2	2.4	3.0	-	-	-	-	-	2.0	-	2.6	-	1.2	-	-
	1	2.0	-	2.9	-	-	-	3.9	1.4	1.8	-	-	-	-	-	3.0	-	2.5	-	1.2	-	-
	2	0.5	-	0.4	-	-	-	0.6	0.0	0.8	-	-	-	-	-	6.0	-	7.4	-	1.2	-	-
	3	0.0	-	0.0	-	-	-	0.0	0.0	0.0	-	-	-	-	-	7.0	-	5.9	-	1.2	-	-
	4	0.0	-	0.2	-	-	-	0.0	0.0	0.1	-	-	-	-	-	6.0	-	4.7	-	1.2	-	-
	5	0.0	-	0.0	-	-	-	0.0	0.2	0.1	-	-	-	-	-	7.0	-	3.8	-	1.2	-	-
6	0.0	-	0.1	-	-	-	0.1	4.1	0.4	-	-	-	-	-	11.0	-	3.5	-	1.2	-	-	
7	0.0	-	0.9	-	-	-	2.4	1.3	4.9	-	-	-	-	-	2.0	-	0.8	-	1.2	-	-	
8	0.0	-	2.8	-	-	-	1.6	1.8	1.0	-	-	-	-	-	0.0	-	0.1	-	1.2	-	-	
9	4.5	-	6.1	-	-	-	5.5	0.4	0.7	-	-	-	-	-	1.0	-	0.0	-	1.2	-	-	
日合計		56.0	-	73.5	-	-	-	89.9	70.1	76.0	-	-	-	-	-	102.0	-	96.1	-	69.2	-	-
*総雨量		292.0	-	327.3	-	-	-	370.5	308.6	289.2	-	-	-	-	-	330.0	-	287.1	-	290.2	-	-

*総雨量は一連降雨の合計

近畿地方整備局 淀川水系 対象洪水観測所時間雨量表

洪水		S36.6.24																					
日	時	田辺	田辺 (6.8)	田辺 (気)	菱田	井手	木津	奈良 (気)	加茂 (6.7)	鷺峰山 (気)	鷺峰山	布目ダム (水)	峰寺 (水)	高山ダム (水)	多羅尾 (3.7)	尾山 (6.5)	島ヶ原 (5.6)	五瀬 (3.4)	島ヶ原	上野 (5.3)	上野 (気)	荒木 (7.1)	
24	9-10	-	-	-	-	-	-	0.0	0.0	-	-	-	-	-	-	0.0	0.0	-	-	-	0.0	-	-
	11	-	-	-	-	-	-	0.0	0.0	-	-	-	-	-	-	0.0	0.0	-	-	-	0.0	-	-
	12	-	-	-	-	-	-	0.0	0.0	-	-	-	-	-	-	0.0	0.0	-	-	-	0.0	-	-
	13	-	-	-	-	-	-	0.0	0.0	-	-	-	-	-	-	0.0	0.0	-	-	-	0.0	-	-
	14	-	-	-	-	-	-	0.0	0.0	-	-	-	-	-	-	1.2	0.0	-	-	-	0.0	-	-
	15	-	-	-	-	-	-	1.6	3.6	-	-	-	-	-	-	1.2	0.0	-	-	-	0.0	-	-
	16	-	-	-	-	-	-	1.6	2.4	-	-	-	-	-	-	1.2	0.1	-	-	-	0.0	-	-
	17	-	-	-	-	-	-	1.6	2.7	-	-	-	-	-	-	1.2	0.2	-	-	-	3.6	-	-
	18	-	-	-	-	-	-	1.7	0.9	-	-	-	-	-	-	1.2	0.5	-	-	-	0.1	-	-
	19	-	-	-	-	-	-	1.7	0.0	-	-	-	-	-	-	1.2	0.1	-	-	-	0.1	-	-
	20	-	-	-	-	-	-	1.7	0.0	-	-	-	-	-	-	1.2	0.2	-	-	-	0.0	-	-
	21	-	-	-	-	-	-	1.7	0.0	-	-	-	-	-	-	1.2	0.0	-	-	-	0.0	-	-
	22	-	-	-	-	-	-	1.7	0.0	-	-	-	-	-	-	1.4	0.0	-	-	-	0.0	-	-
23	-	-	-	-	-	-	1.7	0.7	-	-	-	-	-	-	1.4	0.0	-	-	-	0.1	-	-	
0	-	-	-	-	-	-	1.7	0.9	-	-	-	-	-	-	1.4	0.8	-	-	-	1.3	-	-	
1	-	-	-	-	-	-	1.7	1.6	-	-	-	-	-	-	1.4	0.9	-	-	-	0.4	-	-	
2	-	-	-	-	-	-	1.7	1.0	-	-	-	-	-	-	1.4	0.9	-	-	-	0.8	-	-	
3	-	-	-	-	-	-	1.7	3.0	-	-	-	-	-	-	1.4	1.8	-	-	-	1.4	-	-	
4	-	-	-	-	-	-	1.7	1.0	-	-	-	-	-	-	1.4	2.2	-	-	-	3.0	-	-	
5	-	-	-	-	-	-	1.7	1.9	-	-	-	-	-	-	1.4	1.0	-	-	-	2.1	-	-	
6	-	-	-	-	-	-	1.7	2.4	-	-	-	-	-	-	1.4	5.1	-	-	-	5.1	-	-	
7	-	-	-	-	-	-	1.7	5.2	-	-	-	-	-	-	1.4	4.8	-	-	-	4.5	-	-	
8	-	-	-	-	-	-	1.7	1.8	-	-	-	-	-	-	1.4	2.8	-	-	-	4.7	-	-	
9	-	-	-	-	-	-	1.7	0.8	-	-	-	-	-	-	1.4	1.1	-	-	-	3.1	-	-	
日合計		-	-	-	-	-	-	32.0	29.9	-	-	-	-	-	-	26.4	22.5	-	-	-	30.3	-	-
25	9-10	-	-	-	-	-	-	0.0	0.0	-	-	-	-	-	-	1.2	0.0	-	-	-	0.2	-	-
	11	-	-	-	-	-	-	0.0	1.4	-	-	-	-	-	-	1.2	0.4	-	-	-	0.3	-	-
	12	-	-	-	-	-	-	0.0	0.1	-	-	-	-	-	-	1.2	0.2	-	-	-	0.3	-	-
	13	-	-	-	-	-	-	0.0	0.0	-	-	-	-	-	-	1.2	0.0	-	-	-	0.2	-	-
	14	-	-	-	-	-	-	0.0	0.0	-	-	-	-	-	-	1.2	0.0	-	-	-	0.0	-	-
	15	-	-	-	-	-	-	0.6	0.0	-	-	-	-	-	-	1.2	0.0	-	-	-	0.0	-	-
	16	-	-	-	-	-	-	0.6	0.9	-	-	-	-	-	-	1.3	0.4	-	-	-	2.6	-	-
	17	-	-	-	-	-	-	0.6	0.0	-	-	-	-	-	-	1.3	2.0	-	-	-	2.7	-	-
	18	-	-	-	-	-	-	0.6	0.0	-	-	-	-	-	-	1.3	2.7	-	-	-	0.2	-	-
	19	-	-	-	-	-	-	0.7	0.0	-	-	-	-	-	-	1.3	0.0	-	-	-	1.8	-	-
	20	-	-	-	-	-	-	0.7	1.6	-	-	-	-	-	-	1.3	0.0	-	-	-	0.2	-	-
	21	-	-	-	-	-	-	0.7	0.3	-	-	-	-	-	-	1.3	1.1	-	-	-	0.3	-	-
	22	-	-	-	-	-	-	0.7	0.3	-	-	-	-	-	-	1.3	2.3	-	-	-	1.6	-	-
23	-	-	-	-	-	-	0.7	1.0	-	-	-	-	-	-	1.3	2.1	-	-	-	4.2	-	-	
0	-	-	-	-	-	-	0.7	1.0	-	-	-	-	-	-	1.3	1.4	-	-	-	3.8	-	-	
1	-	-	-	-	-	-	0.7	1.8	-	-	-	-	-	-	1.3	1.9	-	-	-	1.6	-	-	
2	-	-	-	-	-	-	0.7	1.6	-	-	-	-	-	-	1.3	1.5	-	-	-	1.0	-	-	
3	-	-	-	-	-	-	7.0	1.7	-	-	-	-	-	-	1.3	8.0	-	-	-	2.2	-	-	
4	-	-	-	-	-	-	5.0	2.9	-	-	-	-	-	-	6.0	8.0	-	-	-	8.6	-	-	
5	-	-	-	-	-	-	4.0	3.0	-	-	-	-	-	-	0.3	3.9	-	-	-	3.9	-	-	
6	-	-	-	-	-	-	7.0	11.8	-	-	-	-	-	-	8.0	6.5	-	-	-	5.6	-	-	
7	-	-	-	-	-	-	9.0	5.5	-	-	-	-	-	-	15.0	18.8	-	-	-	15.0	-	-	
8	-	-	-	-	-	-	23.0	13.2	-	-	-	-	-	-	17.0	1.8	-	-	-	16.4	-	-	
9	-	-	-	-	-	-	7.0	13.6	-	-	-	-	-	-	13.0	24.5	-	-	-	19.6	-	-	
日合計		-	-	-	-	-	-	70.0	61.7	-	-	-	-	-	-	82.1	87.5	-	-	-	92.3	-	-

近畿地方整備局 淀川水系 対象洪水観測所時間雨量表

洪水		S36.6.24																					
日	時	田辺	田辺 (68)	田辺 (気)	菱田	井手	木津	奈良 (気)	加茂 (67)	鷺峰山 (気)	鷺峰山	布目ダム (水)	峰寺 (水)	高山ダム (水)	多羅尾 (37)	尾山 (65)	島ヶ原 (56)	五瀬 (34)	島ヶ原	上野 (53)	上野 (気)	荒木 (71)	
26	9-10	-	-	-	-	-	-	6.0	2.6	-	-	-	-	-	-	4.0	10.6	-	-	-	11.7	-	-
	11	-	-	-	-	-	-	8.0	9.8	-	-	-	-	-	-	4.0	1.9	-	-	-	5.9	-	-
	12	-	-	-	-	-	-	10.0	7.4	-	-	-	-	-	-	3.0	7.9	-	-	-	5.5	-	-
	13	-	-	-	-	-	-	2.0	1.0	-	-	-	-	-	-	3.0	3.6	-	-	-	6.8	-	-
	14	-	-	-	-	-	-	2.0	0.8	-	-	-	-	-	-	13.0	6.0	-	-	-	6.6	-	-
	15	-	-	-	-	-	-	0.0	0.4	-	-	-	-	-	-	3.0	5.6	-	-	-	4.9	-	-
	16	-	-	-	-	-	-	0.0	2.7	-	-	-	-	-	-	4.0	2.9	-	-	-	9.4	-	-
	17	-	-	-	-	-	-	0.0	0.1	-	-	-	-	-	-	0.0	1.3	-	-	-	0.0	-	-
	18	-	-	-	-	-	-	1.1	0.0	-	-	-	-	-	-	0.0	0.0	-	-	-	0.0	-	-
	19	-	-	-	-	-	-	1.1	0.0	-	-	-	-	-	-	0.0	0.0	-	-	-	0.3	-	-
	20	-	-	-	-	-	-	1.1	1.2	-	-	-	-	-	-	1.0	0.7	-	-	-	1.8	-	-
	21	-	-	-	-	-	-	1.1	0.0	-	-	-	-	-	-	0.0	0.5	-	-	-	0.7	-	-
	22	-	-	-	-	-	-	1.1	0.4	-	-	-	-	-	-	1.0	0.0	-	-	-	0.0	-	-
	23	-	-	-	-	-	-	1.1	0.0	-	-	-	-	-	-	0.0	1.0	-	-	-	0.4	-	-
0	-	-	-	-	-	-	1.1	0.0	-	-	-	-	-	-	0.0	0.0	-	-	-	0.0	-	-	
1	-	-	-	-	-	-	1.1	0.0	-	-	-	-	-	-	0.0	0.0	-	-	-	0.0	-	-	
2	-	-	-	-	-	-	1.1	3.4	-	-	-	-	-	-	0.0	0.2	-	-	-	0.0	-	-	
3	-	-	-	-	-	-	1.1	6.6	-	-	-	-	-	-	7.0	3.0	-	-	-	2.0	-	-	
4	-	-	-	-	-	-	3.3	4.2	-	-	-	-	-	-	10.0	11.6	-	-	-	9.8	-	-	
5	-	-	-	-	-	-	3.3	6.8	-	-	-	-	-	-	13.0	14.9	-	-	-	14.6	-	-	
6	-	-	-	-	-	-	3.4	1.6	-	-	-	-	-	-	3.0	6.3	-	-	-	7.7	-	-	
7	-	-	-	-	-	-	10.3	5.6	-	-	-	-	-	-	7.0	4.4	-	-	-	5.8	-	-	
8	-	-	-	-	-	-	10.3	4.8	-	-	-	-	-	-	4.0	9.2	-	-	-	6.4	-	-	
9	-	-	-	-	-	-	10.4	15.4	-	-	-	-	-	-	3.0	3.6	-	-	-	3.0	-	-	
日合計		-	-	-	-	-	-	80.0	74.8	-	-	-	-	-	-	83.0	95.2	-	-	-	103.3	-	-
27	9-10	-	-	-	-	-	-	10.0	8.4	-	-	-	-	-	-	5.0	6.2	-	-	-	6.7	-	-
	11	-	12.0	-	-	-	-	12.0	11.4	-	-	-	-	-	-	11.0	7.8	-	-	-	6.8	-	-
	12	-	-	-	-	-	-	8.0	9.2	-	-	-	-	-	-	5.0	8.5	-	-	-	17.3	-	-
	13	-	-	-	-	-	-	4.0	3.4	-	-	-	-	-	-	8.0	7.4	-	-	-	6.2	-	-
	14	-	-	-	-	-	-	1.0	1.4	-	-	-	-	-	-	1.0	1.1	-	-	-	2.2	-	-
	15	-	-	-	-	-	-	3.0	2.6	-	-	-	-	-	-	3.0	1.2	-	-	-	1.1	-	-
	16	-	-	-	-	-	-	2.0	2.5	-	-	-	-	-	-	3.0	7.9	-	-	-	1.6	-	-
	17	-	-	-	-	-	-	2.1	0.8	-	-	-	-	-	-	2.0	4.1	-	-	-	3.5	-	-
	18	-	-	-	-	-	-	2.1	0.0	-	-	-	-	-	-	0.0	0.1	-	-	-	0.1	-	-
	19	-	-	-	-	-	-	0.2	0.0	-	-	-	-	-	-	0.0	0.0	-	-	-	0.0	-	-
	20	-	-	-	-	-	-	0.2	0.0	-	-	-	-	-	-	0.0	0.0	-	-	-	0.0	-	-
	21	-	-	-	-	-	-	0.2	0.0	-	-	-	-	-	-	4.0	1.1	-	-	-	2.5	-	-
	22	-	-	-	-	-	-	4.7	0.1	-	-	-	-	-	-	5.0	0.9	-	-	-	1.6	-	-
	23	-	-	-	-	-	-	4.7	1.5	-	-	-	-	-	-	4.0	4.9	-	-	-	6.9	-	-
0	-	-	-	-	-	-	4.7	3.0	-	-	-	-	-	-	4.0	4.1	-	-	-	2.2	-	-	
1	-	-	-	-	-	-	4.7	0.5	-	-	-	-	-	-	5.0	2.6	-	-	-	3.2	-	-	
2	-	-	-	-	-	-	4.8	0.4	-	-	-	-	-	-	3.0	6.6	-	-	-	6.2	-	-	
3	-	-	-	-	-	-	4.8	0.8	-	-	-	-	-	-	4.0	9.0	-	-	-	5.3	-	-	
4	-	-	-	-	-	-	4.8	3.0	-	-	-	-	-	-	8.0	5.3	-	-	-	4.2	-	-	
5	-	-	-	-	-	-	4.8	9.2	-	-	-	-	-	-	5.0	12.5	-	-	-	7.3	-	-	
6	-	-	-	-	-	-	4.8	1.2	-	-	-	-	-	-	2.0	12.1	-	-	-	1.5	-	-	
7	-	-	-	-	-	-	0.0	0.0	-	-	-	-	-	-	0.0	1.5	-	-	-	0.1	-	-	
8	-	-	-	-	-	-	0.0	0.0	-	-	-	-	-	-	0.0	0.1	-	-	-	0.0	-	-	
9	-	-	-	-	-	-	0.0	0.0	-	-	-	-	-	-	0.0	0.0	-	-	-	0.0	-	-	
日合計		-	-	-	-	-	-	87.6	59.4	-	-	-	-	-	-	82.0	105.0	-	-	-	86.5	-	-
*総雨量		-	-	-	-	-	-	269.6	225.8	-	-	-	-	-	-	273.5	310.2	-	-	-	312.4	-	-

*総雨量は一連降雨の合計

近畿地方整備局 淀川水系 対象洪水観測所時間雨量表

洪水		S36.6.24																				
日	時	依那古 (65)	阿保 (51)	坂下 (63)	阿波 (52)	井之市 (水)	針 (気)	針ヶ別所 (水)	針ヶ別所 (66)	榎原 (61)	室生ダム (水)	笠間 (水)	室生 (水)	家野 (水)	名張 (気)	曾爾 (68)	曾爾 (水)	青蓮池ダム (水)	名張 (64)	国津 (水)	国見山 (気)	伊賀見 (水)
24	9-10	-	0.0	-	0.0	-	-	-	0.0	0.0	-	-	0.0	-	-	0.0	-	-	0.0	-	-	-
	11	-	0.0	-	0.0	-	-	-	0.0	0.0	-	-	0.0	-	-	0.0	-	-	0.0	-	-	-
	12	-	0.0	-	0.0	-	-	-	0.0	0.0	-	-	0.0	-	-	0.0	-	-	0.0	-	-	-
	13	-	0.0	-	0.0	-	-	-	0.0	0.0	-	-	0.1	-	-	0.0	-	-	0.0	-	-	-
	14	-	0.0	-	0.0	-	-	-	1.0	3.2	-	-	0.2	-	-	0.0	-	-	0.5	-	-	-
	15	-	0.0	-	0.2	-	-	-	1.0	1.8	-	-	0.9	-	-	0.0	-	-	0.1	-	-	-
	16	-	1.2	-	0.0	-	-	-	2.0	3.2	-	-	0.9	-	-	0.0	-	-	2.1	-	-	-
	17	-	0.7	-	0.9	-	-	-	2.0	0.7	-	-	0.7	-	-	1.0	-	-	0.4	-	-	-
	18	-	0.0	-	0.5	-	-	-	2.0	0.0	-	-	0.0	-	-	0.0	-	-	0.0	-	-	-
	19	-	0.0	-	0.4	-	-	-	3.0	0.0	-	-	0.0	-	-	0.0	-	-	0.0	-	-	-
	20	-	0.0	-	0.0	-	-	-	4.0	0.0	-	-	0.0	-	-	0.0	-	-	0.0	-	-	-
	21	-	0.1	-	0.0	-	-	-	6.0	0.0	-	-	0.0	-	-	0.0	-	-	0.0	-	-	-
	22	-	0.0	-	0.2	-	-	-	0.0	0.0	-	-	0.0	-	-	0.0	-	-	0.0	-	-	-
	23	-	0.4	-	0.9	-	-	-	0.0	0.0	-	-	0.6	-	-	1.0	-	-	0.0	-	-	-
	0	-	0.5	-	1.5	-	-	-	0.0	0.0	-	-	0.8	-	-	0.0	-	-	0.4	-	-	-
	1	-	0.7	-	1.1	-	-	-	0.0	0.5	-	-	0.8	-	-	2.0	-	-	0.7	-	-	-
	2	-	1.6	-	0.6	-	-	-	0.0	1.1	-	-	2.0	-	-	2.0	-	-	2.0	-	-	-
	3	-	0.8	-	0.8	-	-	-	0.0	1.3	-	-	3.9	-	-	4.0	-	-	1.7	-	-	-
	4	-	1.0	-	2.4	-	-	-	0.0	3.2	-	-	1.2	-	-	2.0	-	-	1.2	-	-	-
5	-	3.8	-	0.8	-	-	-	0.0	1.1	-	-	0.7	-	-	2.0	-	-	1.4	-	-	-	
6	-	6.2	-	3.0	-	-	-	0.0	2.7	-	-	3.2	-	-	3.0	-	-	1.9	-	-	-	
7	-	4.1	-	7.3	-	-	-	0.0	2.0	-	-	7.6	-	-	7.0	-	-	5.4	-	-	-	
8	-	2.1	-	6.3	-	-	-	6.0	1.8	-	-	6.3	-	-	9.0	-	-	6.8	-	-	-	
9	-	0.6	-	2.7	-	-	-	2.0	12.6	-	-	2.1	-	-	3.0	-	-	4.4	-	-	-	
日合計		-	23.8	-	29.6	-	-	-	29.0	35.2	-	-	32.0	-	-	36.0	-	-	29.0	-	-	-
25	9-10	-	0.0	-	1.0	-	-	-	0.0	3.2	-	-	0.6	-	-	2.0	-	-	0.2	-	-	-
	11	-	0.0	-	0.1	-	-	-	0.0	1.0	-	-	3.1	-	-	4.0	-	-	1.3	-	-	-
	12	-	0.0	-	0.4	-	-	-	2.0	0.8	-	-	0.8	-	-	2.0	-	-	0.6	-	-	-
	13	-	0.0	-	0.5	-	-	-	2.0	0.3	-	-	0.3	-	-	0.0	-	-	0.3	-	-	-
	14	-	0.0	-	0.0	-	-	-	0.0	0.0	-	-	0.0	-	-	0.0	-	-	0.0	-	-	-
	15	-	0.0	-	0.0	-	-	-	0.0	0.1	-	-	0.0	-	-	0.0	-	-	0.1	-	-	-
	16	-	0.3	-	0.0	-	-	-	1.0	0.0	-	-	0.0	-	-	1.0	-	-	0.1	-	-	-
	17	-	0.2	-	1.4	-	-	-	0.0	0.0	-	-	0.0	-	-	0.0	-	-	0.0	-	-	-
	18	-	0.1	-	0.3	-	-	-	0.0	0.0	-	-	0.0	-	-	0.0	-	-	0.0	-	-	-
	19	-	0.0	-	0.0	-	-	-	0.0	1.2	-	-	1.5	-	-	1.0	-	-	0.3	-	-	-
	20	-	0.9	-	0.2	-	-	-	0.0	1.5	-	-	3.1	-	-	5.0	-	-	1.4	-	-	-
	21	-	2.8	-	1.6	-	-	-	2.0	2.1	-	-	5.1	-	-	9.0	-	-	2.5	-	-	-
	22	-	3.3	-	1.2	-	-	-	3.0	4.7	-	-	5.3	-	-	8.0	-	-	3.1	-	-	-
	23	-	7.4	-	4.9	-	-	-	3.0	6.4	-	-	6.8	-	-	8.0	-	-	7.5	-	-	-
	0	-	6.5	-	7.2	-	-	-	6.0	3.1	-	-	4.3	-	-	5.0	-	-	5.2	-	-	-
	1	-	5.5	-	3.7	-	-	-	4.0	4.4	-	-	7.8	-	-	6.0	-	-	6.0	-	-	-
	2	-	3.3	-	2.7	-	-	-	2.0	1.6	-	-	4.6	-	-	9.0	-	-	2.0	-	-	-
	3	-	2.4	-	0.7	-	-	-	1.0	2.7	-	-	2.6	-	-	3.0	-	-	2.0	-	-	-
	4	-	8.8	-	5.3	-	-	-	5.0	5.7	-	-	3.1	-	-	4.0	-	-	8.3	-	-	-
5	-	2.5	-	6.6	-	-	-	5.0	2.9	-	-	1.4	-	-	1.0	-	-	3.2	-	-	-	
6	-	2.7	-	3.4	-	-	-	4.0	9.7	-	-	6.2	-	-	3.0	-	-	5.9	-	-	-	
7	-	6.0	-	9.2	-	-	-	3.0	10.2	-	-	8.1	-	-	6.0	-	-	9.5	-	-	-	
8	-	8.9	-	14.2	-	-	-	11.0	11.2	-	-	11.7	-	-	17.0	-	-	12.9	-	-	-	
9	-	15.5	-	15.7	-	-	-	8.0	11.9	-	-	6.9	-	-	9.0	-	-	13.2	-	-	-	
日合計		-	77.1	-	80.3	-	-	-	62.0	84.7	-	-	83.3	-	-	103.0	-	-	85.6	-	-	-

近畿地方整備局 淀川水系 対象洪水観測所時間雨量表

洪水		S36.6.24																					
日	時	依那古 (65)	阿保 (51)	坂下 (63)	阿波 (52)	井之市 (水)	針 (気)	針ヶ別所 (水)	針ヶ別所 (66)	榎原 (61)	室生ダム (水)	笠間 (水)	室生 (水)	家野 (水)	名張 (気)	曾爾 (68)	曾爾 (水)	青蓮池ダム (水)	名張 (64)	国津 (水)	国見山 (気)	伊賀見 (水)	
26	9-10	-	19.1	-	17.5	-	-	-	10.0	2.5	-	-	15.3	-	-	20.0	-	-	-	18.3	-	-	-
	11	-	8.9	-	15.0	-	-	-	8.0	10.0	-	-	10.7	-	-	11.0	-	-	-	8.9	-	-	-
	12	-	6.6	-	7.4	-	-	-	6.0	4.0	-	-	5.1	-	-	2.0	-	-	-	3.1	-	-	-
	13	-	7.0	-	9.0	-	-	-	6.0	4.0	-	-	7.6	-	-	5.0	-	-	-	6.3	-	-	-
	14	-	3.8	-	3.4	-	-	-	2.0	2.1	-	-	2.2	-	-	4.0	-	-	-	5.5	-	-	-
	15	-	9.6	-	8.5	-	-	-	4.0	3.6	-	-	4.0	-	-	13.0	-	-	-	5.5	-	-	-
	16	-	3.4	-	5.5	-	-	-	3.0	0.1	-	-	1.7	-	-	0.0	-	-	-	5.6	-	-	-
	17	-	0.0	-	0.0	-	-	-	0.0	0.0	-	-	0.0	-	-	0.0	-	-	-	0.0	-	-	-
	18	-	0.0	-	0.5	-	-	-	0.0	0.4	-	-	0.2	-	-	0.0	-	-	-	0.0	-	-	-
	19	-	0.3	-	1.5	-	-	-	0.0	1.7	-	-	2.2	-	-	1.0	-	-	-	0.4	-	-	-
	20	-	0.5	-	1.3	-	-	-	2.0	0.3	-	-	0.0	-	-	1.0	-	-	-	0.6	-	-	-
	21	-	0.1	-	2.6	-	-	-	0.0	0.1	-	-	0.2	-	-	0.0	-	-	-	0.8	-	-	-
	22	-	0.1	-	1.9	-	-	-	0.0	0.2	-	-	0.4	-	-	0.0	-	-	-	0.1	-	-	-
	23	-	0.1	-	2.4	-	-	-	0.0	0.0	-	-	0.2	-	-	1.0	-	-	-	0.1	-	-	-
	0	-	0.3	-	3.7	-	-	-	0.0	0.0	-	-	0.2	-	-	0.0	-	-	-	0.1	-	-	-
	1	-	0.3	-	5.6	-	-	-	0.0	0.0	-	-	0.5	-	-	2.0	-	-	-	0.3	-	-	-
	2	-	0.8	-	7.2	-	-	-	0.0	3.1	-	-	2.2	-	-	3.0	-	-	-	6.8	-	-	-
	3	-	4.1	-	12.8	-	-	-	4.0	9.2	-	-	8.1	-	-	10.0	-	-	-	6.2	-	-	-
	4	-	9.3	-	19.0	-	-	-	8.0	14.0	-	-	10.7	-	-	22.0	-	-	-	10.0	-	-	-
	5	-	14.5	-	24.2	-	-	-	12.0	1.9	-	-	11.5	-	-	18.0	-	-	-	10.4	-	-	-
6	-	12.5	-	18.5	-	-	-	2.0	2.9	-	-	2.8	-	-	3.0	-	-	-	5.2	-	-	-	
7	-	5.4	-	7.0	-	-	-	2.0	2.1	-	-	4.6	-	-	2.0	-	-	-	6.0	-	-	-	
8	-	4.8	-	5.6	-	-	-	6.0	3.8	-	-	3.0	-	-	3.1	-	-	-	3.4	-	-	-	
9	-	2.5	-	3.9	-	-	-	4.0	1.4	-	-	2.2	-	-	2.0	-	-	-	2.7	-	-	-	
日合計		-	114.0	-	184.0	-	-	-	79.0	67.4	-	-	95.6	-	-	123.1	-	-	-	106.3	-	-	-
27	9-10	-	6.0	-	6.5	-	-	-	2.0	4.9	-	-	12.7	-	-	3.0	-	-	-	12.2	-	-	-
	11	12.9	7.0	-	6.2	-	-	-	6.0	12.9	-	-	12.9	-	-	6.0	-	-	-	11.4	-	-	-
	12	-	13.0	-	17.8	-	-	-	12.0	4.5	-	-	6.3	-	-	6.0	-	-	-	6.3	-	-	-
	13	-	3.7	-	4.5	-	-	-	2.0	6.5	-	-	5.4	-	-	4.0	-	-	-	5.5	-	-	-
	14	-	2.8	-	3.5	-	-	-	10.0	2.3	-	-	3.9	-	-	4.0	-	-	-	1.6	-	-	-
	15	-	2.8	-	1.9	-	-	-	1.0	5.7	-	-	4.2	-	-	4.0	-	-	-	2.7	-	-	-
	16	-	0.8	-	1.3	-	-	-	4.0	2.7	-	-	2.2	-	-	6.0	-	-	-	0.1	-	-	-
	17	-	2.0	-	2.7	-	-	-	1.0	1.0	-	-	0.6	-	-	6.0	-	-	-	1.1	-	-	-
	18	-	0.2	-	1.0	-	-	-	2.1	0.3	-	-	0.1	-	-	1.0	-	-	-	0.1	-	-	-
	19	-	0.1	-	0.0	-	-	-	0.0	0.0	-	-	0.1	-	-	1.0	-	-	-	0.2	-	-	-
	20	-	0.5	-	0.1	-	-	-	0.0	0.5	-	-	2.3	-	-	1.0	-	-	-	0.5	-	-	-
	21	-	1.6	-	1.4	-	-	-	0.0	1.5	-	-	1.2	-	-	1.0	-	-	-	2.1	-	-	-
	22	-	2.1	-	1.9	-	-	-	2.0	2.2	-	-	5.0	-	-	8.0	-	-	-	3.6	-	-	-
	23	-	7.7	-	4.9	-	-	-	1.0	3.6	-	-	1.6	-	-	5.0	-	-	-	5.4	-	-	-
	0	-	1.0	-	1.8	-	-	-	6.0	3.6	-	-	1.9	-	-	0.0	-	-	-	1.4	-	-	-
	1	-	0.8	-	1.3	-	-	-	5.0	3.6	-	-	0.6	-	-	1.0	-	-	-	1.0	-	-	-
	2	-	7.3	-	3.7	-	-	-	4.0	7.1	-	-	9.5	-	-	7.0	-	-	-	9.9	-	-	-
	3	-	7.7	-	7.0	-	-	-	4.0	7.6	-	-	15.9	-	-	11.0	-	-	-	6.2	-	-	-
	4	-	4.8	-	3.0	-	-	-	6.0	2.9	-	-	3.3	-	-	3.0	-	-	-	3.6	-	-	-
	5	-	2.1	-	2.3	-	-	-	4.0	0.8	-	-	1.4	-	-	1.0	-	-	-	1.8	-	-	-
6	-	0.1	-	2.4	-	-	-	8.0	0.0	-	-	0.1	-	-	0.0	-	-	-	0.0	-	-	-	
7	-	0.0	-	0.0	-	-	-	0.0	0.0	-	-	0.0	-	-	0.0	-	-	-	0.0	-	-	-	
8	-	0.0	-	0.0	-	-	-	0.0	0.0	-	-	0.0	-	-	0.0	-	-	-	0.0	-	-	-	
9	-	0.0	-	0.0	-	-	-	0.0	0.0	-	-	0.0	-	-	0.0	-	-	-	0.0	-	-	-	
日合計		-	74.1	-	75.2	-	-	-	80.1	74.2	-	-	91.2	-	-	79.0	-	-	-	76.7	-	-	-
*総雨量		-	289.0	-	369.1	-	-	-	250.1	261.5	-	-	302.1	-	-	341.1	-	-	-	297.6	-	-	-

*総雨量は一連降雨の合計

近畿地方整備局 淀川水系 対象洪水観測所時間雨量表

洪水		S36.6.24																				
日	時	曾爾 (気)	伊賀見 (72)	太郎生 (水)	太郎生 (57)	霧生 (水)	霧生 (50)	大宇陀 (気)	大宇陀 (水)	古市場 (水)	内牧 (水)	岩端 (59)	高見 (気)	山粕 (75)	桃俣 (71)	桃俣 (水)	土屋原 (73)	菅野 (水)	神末 (水)	白山 (気)	粥見 (気)	黒津
24	9-10	-	-	-	0.0	-	-	-	-	0.0	-	0.0	-	-	-	-	-	-	-	-	-	-
	11	-	-	-	0.0	-	-	-	-	0.0	-	0.0	-	-	-	-	-	-	-	-	-	-
	12	-	-	-	0.0	-	-	-	-	0.0	-	0.0	-	-	-	-	-	-	-	-	-	-
	13	-	-	-	0.0	-	-	-	-	0.6	-	0.0	-	-	-	-	-	-	-	-	-	-
	14	-	-	-	0.0	-	-	-	-	0.2	-	0.0	-	-	-	-	-	-	-	-	-	-
	15	-	-	-	0.0	-	-	-	-	0.7	-	0.0	-	-	-	-	-	-	-	-	-	-
	16	-	-	-	0.0	-	-	-	-	1.4	-	0.0	-	-	-	-	-	-	-	-	-	-
	17	-	-	-	0.0	-	-	-	-	1.0	-	0.0	-	-	-	-	-	-	-	-	-	-
	18	-	-	-	0.0	-	-	-	-	0.0	-	1.0	-	-	-	-	-	-	-	-	-	-
	19	-	-	-	0.0	-	-	-	-	0.0	-	0.0	-	-	-	-	-	-	-	-	-	-
	20	-	-	-	0.0	-	-	-	-	0.0	-	0.0	-	-	-	-	-	-	-	-	-	-
	21	-	-	-	0.0	-	-	-	-	0.0	-	0.0	-	-	-	-	-	-	-	-	-	-
	22	-	-	-	0.0	-	-	-	-	0.0	-	0.0	-	-	-	-	-	-	-	-	-	-
	23	-	-	-	0.6	-	-	-	-	0.4	-	0.0	-	-	-	-	-	-	-	-	-	-
0	-	-	-	1.9	-	-	-	-	0.6	-	0.0	-	-	-	-	-	-	-	-	-	-	
1	-	-	-	1.2	-	-	-	-	1.1	-	0.0	-	-	-	-	-	-	-	-	-	-	
2	-	-	-	2.2	-	-	-	-	2.0	-	0.0	-	-	-	-	-	-	-	-	-	-	
3	-	-	-	3.4	-	-	-	-	2.9	-	5.0	-	-	-	-	-	-	-	-	-	-	
4	-	-	-	1.9	-	-	-	-	0.7	-	2.0	-	-	-	-	-	-	-	-	-	-	
5	-	-	-	2.5	-	-	-	-	1.7	-	2.0	-	-	-	-	-	-	-	-	-	-	
6	-	-	-	2.6	-	-	-	-	4.3	-	1.0	-	-	-	-	-	-	-	-	-	-	
7	-	-	-	4.9	-	-	-	-	8.6	-	8.0	-	-	-	-	-	-	-	-	-	-	
8	-	-	-	6.4	-	-	-	-	6.4	-	9.0	-	-	-	-	-	-	-	-	-	-	
9	-	-	-	4.2	-	-	-	-	1.8	-	4.0	-	-	-	-	-	-	-	-	-	-	
日合計		-	-	-	31.8	-	-	-	-	34.4	-	32.0	-	-	-	-	-	-	-	-	-	-
25	9-10	-	-	-	1.4	-	-	-	-	2.5	-	3.0	-	-	-	-	-	-	-	-	-	-
	11	-	-	-	3.9	-	-	-	-	3.0	-	3.0	-	-	-	-	-	-	-	-	-	-
	12	-	-	-	1.4	-	-	-	-	1.2	-	2.0	-	-	-	-	-	-	-	-	-	-
	13	-	-	-	1.1	-	-	-	-	0.1	-	0.0	-	-	-	-	-	-	-	-	-	-
	14	-	-	-	0.0	-	-	-	-	0.1	-	0.0	-	-	-	-	-	-	-	-	-	-
	15	-	-	-	0.0	-	-	-	-	0.0	-	0.0	-	-	-	-	-	-	-	-	-	-
	16	-	-	-	0.2	-	-	-	-	0.0	-	0.0	-	-	-	-	-	-	-	-	-	-
	17	-	-	-	0.0	-	-	-	-	0.0	-	0.0	-	-	-	-	-	-	-	-	-	-
	18	-	-	-	0.1	-	-	-	-	1.1	-	1.0	-	-	-	-	-	-	-	-	-	-
	19	-	-	-	2.0	-	-	-	-	3.0	-	2.0	-	-	-	-	-	-	-	-	-	-
	20	-	-	-	5.8	-	-	-	-	4.4	-	3.0	-	-	-	-	-	-	-	-	-	-
	21	-	-	-	6.0	-	-	-	-	0.0	-	8.0	-	-	-	-	-	-	-	-	-	-
	22	-	-	-	7.1	-	-	-	-	5.0	-	6.0	-	-	-	-	-	-	-	-	-	-
	23	-	-	-	7.0	-	-	-	-	5.0	-	8.0	-	-	-	-	-	-	-	-	-	-
0	-	-	-	7.4	-	-	-	-	5.0	-	7.0	-	-	-	-	-	-	-	-	-	-	
1	-	-	-	7.9	-	-	-	-	4.6	-	8.0	-	-	-	-	-	-	-	-	-	-	
2	-	-	-	8.3	-	-	-	-	4.7	-	5.0	-	-	-	-	-	-	-	-	-	-	
3	-	-	-	3.7	-	-	-	-	4.7	-	3.0	-	-	-	-	-	-	-	-	-	-	
4	-	-	-	4.3	-	-	-	-	2.6	-	2.0	-	-	-	-	-	-	-	-	-	-	
5	-	-	-	2.5	-	-	-	-	2.7	-	2.0	-	-	-	-	-	-	-	-	-	-	
6	-	-	-	2.6	-	-	-	-	2.7	-	4.0	-	-	-	-	-	-	-	-	-	-	
7	-	-	-	5.2	-	-	-	-	10.6	-	4.0	-	-	-	-	-	-	-	-	-	-	
8	-	-	-	16.1	-	-	-	-	10.7	-	9.0	-	-	-	-	-	-	-	-	-	-	
9	-	-	-	15.1	-	-	-	-	10.7	-	6.0	-	-	-	-	-	-	-	-	-	-	
日合計		-	-	-	109.1	-	-	-	-	84.4	-	86.0	-	-	-	-	-	-	-	-	-	-

近畿地方整備局 淀川水系 対象洪水観測所時間雨量表

洪水		S36.6.24																				
日	時	曾爾 (気)	伊賀見 (72)	太郎生 (水)	太郎生 (57)	霧生 (水)	霧生 (50)	大宇陀 (気)	大宇陀 (水)	古市場 (水)	内牧 (水)	岩端 (59)	高見 (気)	山粕 (75)	桃俣 (71)	桃俣 (水)	土屋原 (73)	菅野 (水)	神末 (水)	白山 (気)	粥見 (気)	黒津
26	9-10	-	-	-	25.9	-	-	-	-	8.0	-	18.0	-	-	-	-	-	-	-	-	-	-
	11	-	-	-	21.9	-	-	-	-	8.0	-	11.0	-	-	-	-	-	-	-	-	-	-
	12	-	-	-	21.6	-	-	-	-	8.0	-	5.0	-	-	-	-	-	-	-	-	-	-
	13	-	-	-	11.3	-	-	-	-	2.3	-	10.0	-	-	-	-	-	-	-	-	-	-
	14	-	-	-	3.9	-	-	-	-	2.3	-	2.0	-	-	-	-	-	-	-	-	-	-
	15	-	-	-	17.3	-	-	-	-	2.4	-	5.0	-	-	-	-	-	-	-	-	-	-
	16	-	-	-	0.7	-	-	-	-	0.3	-	1.0	-	-	-	-	-	-	-	-	-	-
	17	-	-	-	0.1	-	-	-	-	0.3	-	0.0	-	-	-	-	-	-	-	-	-	-
	18	-	-	-	0.6	-	-	-	-	0.4	-	0.0	-	-	-	-	-	-	-	-	-	-
	19	-	-	-	1.1	-	-	-	-	0.3	-	3.0	-	-	-	-	-	-	-	-	-	-
	20	-	-	-	0.4	-	-	-	-	0.3	-	0.0	-	-	-	-	-	-	-	-	-	-
	21	-	-	-	1.8	-	-	-	-	0.4	-	0.0	-	-	-	-	-	-	-	-	-	-
	22	-	-	-	1.2	-	-	-	-	0.0	-	0.0	-	-	-	-	-	-	-	-	-	-
	23	-	-	-	1.3	-	-	-	-	0.0	-	0.0	-	-	-	-	-	-	-	-	-	-
	0	-	-	-	2.9	-	-	-	-	0.0	-	0.0	-	-	-	-	-	-	-	-	-	-
	1	-	-	-	2.5	-	-	-	-	4.6	-	1.0	-	-	-	-	-	-	-	-	-	-
	2	-	-	-	3.2	-	-	-	-	4.7	-	3.0	-	-	-	-	-	-	-	-	-	-
	3	-	-	-	12.0	-	-	-	-	4.7	-	13.0	-	-	-	-	-	-	-	-	-	-
	4	-	-	-	23.2	-	-	-	-	5.3	-	13.0	-	-	-	-	-	-	-	-	-	-
	5	-	-	-	22.4	-	-	-	-	5.3	-	12.0	-	-	-	-	-	-	-	-	-	-
6	-	-	-	8.5	-	-	-	-	5.4	-	3.0	-	-	-	-	-	-	-	-	-	-	
7	-	-	-	3.6	-	-	-	-	3.3	-	2.0	-	-	-	-	-	-	-	-	-	-	
8	-	-	-	3.1	-	-	-	-	3.3	-	2.0	-	-	-	-	-	-	-	-	-	-	
9	-	-	-	1.6	-	-	-	-	3.4	-	2.0	-	-	-	-	-	-	-	-	-	-	
日合計		-	-	-	192.1	-	-	-	-	73.0	-	106.0	-	-	-	-	-	-	-	-	-	-
27	9-10	-	-	-	3.2	-	-	-	-	6.0	-	10.0	-	-	-	-	-	-	-	-	-	-
	11	11.0	-	-	3.4	-	-	-	-	6.0	-	11.0	-	-	-	-	-	-	-	-	-	-
	12	-	-	-	3.5	-	-	-	-	6.0	-	5.0	-	-	-	-	-	-	-	-	-	-
	13	-	-	-	3.6	-	-	-	-	5.3	-	4.0	-	-	-	-	-	-	-	-	-	-
	14	-	-	-	1.7	-	-	-	-	5.3	-	5.0	-	-	-	-	-	-	-	-	-	-
	15	-	-	-	5.2	-	-	-	-	5.4	-	4.0	-	-	-	-	-	-	-	-	-	-
	16	-	-	-	5.7	-	-	-	-	1.6	-	3.0	-	-	-	-	-	-	-	-	-	-
	17	-	-	-	8.2	-	-	-	-	1.7	-	1.0	-	-	-	-	-	-	-	-	-	-
	18	-	-	-	1.8	-	-	-	-	1.7	-	1.0	-	-	-	-	-	-	-	-	-	-
	19	-	-	-	0.1	-	-	-	-	1.0	-	0.0	-	-	-	-	-	-	-	-	-	-
	20	-	-	-	1.9	-	-	-	-	1.0	-	2.0	-	-	-	-	-	-	-	-	-	-
	21	-	-	-	1.9	-	-	-	-	1.0	-	1.0	-	-	-	-	-	-	-	-	-	-
	22	-	-	-	7.9	-	-	-	-	2.3	-	9.0	-	-	-	-	-	-	-	-	-	-
	23	-	-	-	3.6	-	-	-	-	2.3	-	2.0	-	-	-	-	-	-	-	-	-	-
	0	-	-	-	0.7	-	-	-	-	2.4	-	2.0	-	-	-	-	-	-	-	-	-	-
	1	-	-	-	0.8	-	-	-	-	9.6	-	0.0	-	-	-	-	-	-	-	-	-	-
	2	-	-	-	2.2	-	-	-	-	9.7	-	11.0	-	-	-	-	-	-	-	-	-	-
	3	-	-	-	4.3	-	-	-	-	9.7	-	14.0	-	-	-	-	-	-	-	-	-	-
	4	-	-	-	5.4	-	-	-	-	1.0	-	1.0	-	-	-	-	-	-	-	-	-	-
	5	-	-	-	0.7	-	-	-	-	1.0	-	0.0	-	-	-	-	-	-	-	-	-	-
6	-	-	-	0.0	-	-	-	-	1.0	-	0.0	-	-	-	-	-	-	-	-	-	-	
7	-	-	-	0.0	-	-	-	-	0.3	-	0.0	-	-	-	-	-	-	-	-	-	-	
8	-	-	-	0.0	-	-	-	-	0.3	-	0.0	-	-	-	-	-	-	-	-	-	-	
9	-	-	-	0.0	-	-	-	-	0.4	-	0.0	-	-	-	-	-	-	-	-	-	-	
日合計		-	-	-	65.8	-	-	-	-	82.0	-	86.0	-	-	-	-	-	-	-	-	-	-
*総雨量		-	-	-	398.8	-	-	-	-	273.8	-	310.0	-	-	-	-	-	-	-	-	-	-

*総雨量は一連降雨の合計

近畿地方整備局 淀川水系 対象洪水観測所時間雨量表

洪水		S36.6.24																				
日	時	大鳥居	笠取	高井	室生	三栖	神吉	桂	中川	北大河原	湯船	東別院	本梅	殿田	岩山	小田原	朝宮	南新田	大河原	大峯	高原	愛宕山
24	9-10	0.0	-	0.0	-	-	-	-	-	-	-	-	-	-	-	0.0	0.0	-	0.0	-	-	-
	11	0.0	-	0.0	-	-	-	-	-	-	-	-	-	-	-	0.0	0.0	-	0.0	-	-	-
	12	0.0	-	0.0	-	-	-	-	-	-	-	-	-	-	-	0.0	0.0	-	0.0	-	-	-
	13	0.0	-	0.0	-	-	-	-	-	-	-	-	-	-	-	0.0	0.0	-	0.0	-	-	-
	14	0.0	-	0.0	-	-	-	-	-	-	-	-	-	-	-	0.0	0.0	-	0.0	-	-	-
	15	0.0	-	0.0	-	-	-	-	-	-	-	-	-	-	-	0.0	0.0	-	0.0	-	-	-
	16	0.0	-	0.0	-	-	-	-	-	-	-	-	-	-	-	1.3	0.0	-	0.0	-	-	-
	17	2.7	-	0.0	-	-	-	-	-	-	-	-	-	-	-	4.2	2.9	-	0.0	-	-	-
	18	2.7	-	0.0	-	-	-	-	-	-	-	-	-	-	-	3.9	4.5	-	0.0	-	-	-
	19	2.7	-	0.0	-	-	-	-	-	-	-	-	-	-	-	0.4	3.5	-	0.0	-	-	-
	20	2.7	-	2.0	-	-	-	-	-	-	-	-	-	-	-	0.0	0.6	-	0.0	-	-	-
	21	2.7	-	1.0	-	-	-	-	-	-	-	-	-	-	-	0.4	0.0	-	0.0	-	-	-
	22	2.7	-	0.0	-	-	-	-	-	-	-	-	-	-	-	1.7	0.0	-	0.0	-	-	-
	23	2.7	-	2.0	-	-	-	-	-	-	-	-	-	-	-	1.1	0.6	-	0.0	-	-	-
	0	2.7	-	4.0	-	-	-	-	-	-	-	-	-	-	-	2.1	1.8	-	0.0	-	-	-
	1	2.8	-	4.0	-	-	-	-	-	-	-	-	-	-	-	1.5	1.6	-	0.0	-	-	-
	2	2.8	-	4.0	-	-	-	-	-	-	-	-	-	-	-	1.2	0.8	-	0.0	-	-	-
	3	2.8	-	1.0	-	-	-	-	-	-	-	-	-	-	-	1.5	1.9	-	0.0	-	-	-
	4	2.8	-	5.0	-	-	-	-	-	-	-	-	-	-	-	5.6	2.0	-	0.0	-	-	-
	5	2.8	-	0.0	-	-	-	-	-	-	-	-	-	-	-	6.9	3.3	-	0.0	-	-	-
6	2.8	-	0.0	-	-	-	-	-	-	-	-	-	-	-	4.3	6.2	-	0.0	-	-	-	
7	2.8	-	2.0	-	-	-	-	-	-	-	-	-	-	-	1.8	6.2	-	0.0	-	-	-	
8	2.8	-	0.0	-	-	-	-	-	-	-	-	-	-	-	0.2	2.9	-	0.0	-	-	-	
9	2.8	-	3.0	-	-	-	-	-	-	-	-	-	-	-	0.5	0.2	-	0.0	-	-	-	
日合計		46.8	-	28.0	-	-	-	-	-	-	-	-	-	-	-	44.5	39.0	-	0.0	-	-	-
25	9-10	0.6	-	1.0	-	-	-	-	-	-	-	-	-	-	-	0.2	0.4	-	0.0	-	-	-
	11	0.2	-	3.0	-	-	-	-	-	-	-	-	-	-	-	0.1	0.3	-	1.0	-	-	-
	12	0.0	-	1.0	-	-	-	-	-	-	-	-	-	-	-	0.0	0.5	-	0.0	-	-	-
	13	0.0	-	1.0	-	-	-	-	-	-	-	-	-	-	-	0.0	0.0	-	0.0	-	-	-
	14	0.0	-	0.0	-	-	-	-	-	-	-	-	-	-	-	0.2	0.0	-	0.0	-	-	-
	15	0.0	-	0.0	-	-	-	-	-	-	-	-	-	-	-	2.6	0.0	-	1.0	-	-	-
	16	0.7	-	0.0	-	-	-	-	-	-	-	-	-	-	-	0.0	0.8	-	2.0	-	-	-
	17	0.8	-	0.0	-	-	-	-	-	-	-	-	-	-	-	0.0	1.0	-	0.0	-	-	-
	18	0.0	-	0.0	-	-	-	-	-	-	-	-	-	-	-	0.0	2.0	-	2.0	-	-	-
	19	0.0	-	1.0	-	-	-	-	-	-	-	-	-	-	-	0.2	0.0	-	0.0	-	-	-
	20	0.2	-	3.0	-	-	-	-	-	-	-	-	-	-	-	0.1	0.4	-	1.0	-	-	-
	21	0.6	-	4.0	-	-	-	-	-	-	-	-	-	-	-	0.1	0.3	-	1.0	-	-	-
	22	0.1	-	7.0	-	-	-	-	-	-	-	-	-	-	-	1.0	0.1	-	0.0	-	-	-
	23	1.1	-	6.0	-	-	-	-	-	-	-	-	-	-	-	0.8	1.2	-	2.0	-	-	-
	0	0.7	-	4.0	-	-	-	-	-	-	-	-	-	-	-	1.2	0.8	-	2.0	-	-	-
	1	2.7	-	7.0	-	-	-	-	-	-	-	-	-	-	-	6.0	1.6	-	2.0	-	-	-
	2	3.9	-	3.0	-	-	-	-	-	-	-	-	-	-	-	6.4	4.4	-	1.0	-	-	-
	3	9.4	-	2.0	-	-	-	-	-	-	-	-	-	-	-	3.5	9.5	-	7.0	-	-	-
	4	5.8	-	4.0	-	-	-	-	-	-	-	-	-	-	-	8.3	3.9	-	6.0	-	-	-
	5	4.5	-	1.0	-	-	-	-	-	-	-	-	-	-	-	17.0	4.7	-	4.0	-	-	-
6	16.0	-	5.0	-	-	-	-	-	-	-	-	-	-	-	15.0	11.2	-	17.0	-	-	-	
7	12.7	-	7.0	-	-	-	-	-	-	-	-	-	-	-	16.8	11.5	-	11.0	-	-	-	
8	17.1	-	14.0	-	-	-	-	-	-	-	-	-	-	-	4.4	15.3	-	20.0	-	-	-	
9	15.9	-	10.0	-	-	-	-	-	-	-	-	-	-	-	7.1	18.3	-	20.0	-	-	-	
日合計		93.0	-	84.0	-	-	-	-	-	-	-	-	-	-	-	91.0	88.2	-	100.0	-	-	-

近畿地方整備局 淀川水系 対象洪水観測所時間雨量表

洪水		S36.6.24																				
日	時	大鳥居	笠取	高井	室生	三穂	神吉	桂	中川	北大河原	湯船	東別院	本梅	殿田	岩山	小田原	朝宮	南新田	大河原	大峯	高原	愛宕山
26	9-10	7.1	-	10.0	-	-	-	-	-	-	-	-	-	-	-	17.9	3.4	-	13.0	-	-	-
	11	7.3	-	15.0	-	-	-	-	-	-	-	-	-	-	-	9.2	14.7	-	2.0	-	-	-
	12	8.4	-	5.0	-	-	-	-	-	-	-	-	-	-	-	3.1	6.2	-	4.0	-	-	-
	13	3.2	-	1.0	-	-	-	-	-	-	-	-	-	-	-	1.3	1.3	-	2.0	-	-	-
	14	2.7	-	2.0	-	-	-	-	-	-	-	-	-	-	-	1.1	4.2	-	3.0	-	-	-
	15	5.0	-	3.0	-	-	-	-	-	-	-	-	-	-	-	1.2	1.4	-	3.0	-	-	-
	16	1.4	-	1.0	-	-	-	-	-	-	-	-	-	-	-	2.1	1.4	-	2.0	-	-	-
	17	2.6	-	0.0	-	-	-	-	-	-	-	-	-	-	-	0.0	0.0	-	1.0	-	-	-
	18	0.0	-	0.0	-	-	-	-	-	-	-	-	-	-	-	0.2	0.0	-	0.0	-	-	-
	19	0.0	-	2.0	-	-	-	-	-	-	-	-	-	-	-	2.7	0.2	-	1.0	-	-	-
	20	0.5	-	0.0	-	-	-	-	-	-	-	-	-	-	-	0.2	0.6	-	0.0	-	-	-
	21	0.4	-	0.0	-	-	-	-	-	-	-	-	-	-	-	0.2	0.2	-	0.0	-	-	-
	22	0.3	-	0.0	-	-	-	-	-	-	-	-	-	-	-	1.1	0.7	-	0.0	-	-	-
	23	0.9	-	0.0	-	-	-	-	-	-	-	-	-	-	-	0.0	0.1	-	0.0	-	-	-
	0	0.1	-	1.0	-	-	-	-	-	-	-	-	-	-	-	0.0	0.0	-	0.0	-	-	-
	1	0.1	-	0.0	-	-	-	-	-	-	-	-	-	-	-	2.4	0.0	-	0.0	-	-	-
	2	0.0	-	2.0	-	-	-	-	-	-	-	-	-	-	-	6.1	2.1	-	0.0	-	-	-
	3	5.1	-	9.0	-	-	-	-	-	-	-	-	-	-	-	11.0	1.3	-	5.0	-	-	-
	4	8.2	-	11.0	-	-	-	-	-	-	-	-	-	-	-	11.2	7.9	-	13.0	-	-	-
	5	9.4	-	5.0	-	-	-	-	-	-	-	-	-	-	-	4.7	7.1	-	12.0	-	-	-
6	9.2	-	3.0	-	-	-	-	-	-	-	-	-	-	-	4.5	2.6	-	4.0	-	-	-	
7	4.0	-	4.0	-	-	-	-	-	-	-	-	-	-	-	10.0	6.0	-	5.0	-	-	-	
8	10.3	-	3.0	-	-	-	-	-	-	-	-	-	-	-	21.5	7.5	-	8.0	-	-	-	
9	7.0	-	2.0	-	-	-	-	-	-	-	-	-	-	-	9.0	10.4	-	6.0	-	-	-	
日合計		93.2	-	79.0	-	-	-	-	-	-	-	-	-	-	-	120.7	79.3	-	84.0	-	-	-
27	9-10	18.5	-	2.0	-	-	-	-	-	-	-	-	-	-	-	15.3	7.7	-	0.0	-	-	-
	11	15.4	-	10.0	-	-	-	-	-	-	-	-	-	-	-	20.0	20.9	-	9.0	-	-	-
	12	14.1	-	4.0	-	-	-	-	-	-	-	-	-	-	-	4.1	8.2	-	9.0	-	-	-
	13	18.7	-	9.0	-	-	-	-	-	-	-	-	-	-	-	6.6	4.6	-	7.0	-	-	-
	14	3.2	-	3.0	-	-	-	-	-	-	-	-	-	-	-	3.5	1.7	-	1.0	-	-	-
	15	8.9	-	7.0	-	-	-	-	-	-	-	-	-	-	-	2.0	1.8	-	1.0	-	-	-
	16	2.3	-	2.0	-	-	-	-	-	-	-	-	-	-	-	1.1	1.8	-	4.0	-	-	-
	17	2.6	-	1.0	-	-	-	-	-	-	-	-	-	-	-	0.6	4.2	-	3.0	-	-	-
	18	18.7	-	0.0	-	-	-	-	-	-	-	-	-	-	-	0.0	0.2	-	1.0	-	-	-
	19	0.0	-	0.0	-	-	-	-	-	-	-	-	-	-	-	0.0	0.2	-	0.0	-	-	-
	20	0.0	-	2.0	-	-	-	-	-	-	-	-	-	-	-	0.0	0.0	-	0.0	-	-	-
	21	0.0	-	1.0	-	-	-	-	-	-	-	-	-	-	-	0.0	0.0	-	1.0	-	-	-
	22	0.0	-	5.0	-	-	-	-	-	-	-	-	-	-	-	1.6	0.1	-	0.0	-	-	-
	23	0.6	-	1.0	-	-	-	-	-	-	-	-	-	-	-	2.8	1.9	-	4.0	-	-	-
	0	1.8	-	2.0	-	-	-	-	-	-	-	-	-	-	-	3.2	2.6	-	4.0	-	-	-
	1	2.2	-	1.0	-	-	-	-	-	-	-	-	-	-	-	0.4	2.2	-	3.0	-	-	-
	2	1.0	-	10.0	-	-	-	-	-	-	-	-	-	-	-	0.1	0.4	-	6.0	-	-	-
	3	0.0	-	17.0	-	-	-	-	-	-	-	-	-	-	-	0.0	0.0	-	7.0	-	-	-
	4	0.0	-	2.0	-	-	-	-	-	-	-	-	-	-	-	0.0	0.8	-	5.0	-	-	-
	5	0.0	-	1.0	-	-	-	-	-	-	-	-	-	-	-	1.4	0.8	-	10.0	-	-	-
6	0.0	-	0.0	-	-	-	-	-	-	-	-	-	-	-	2.4	4.3	-	20.0	-	-	-	
7	2.8	-	0.0	-	-	-	-	-	-	-	-	-	-	-	2.7	0.7	-	2.0	-	-	-	
8	1.4	-	0.0	-	-	-	-	-	-	-	-	-	-	-	6.7	1.9	-	1.0	-	-	-	
9	2.9	-	0.0	-	-	-	-	-	-	-	-	-	-	-	0.5	0.1	-	0.0	-	-	-	
日合計		115.1	-	80.0	-	-	-	-	-	-	-	-	-	-	-	75.0	67.1	-	98.0	-	-	-
*総雨量		348.1	-	271.0	-	-	-	-	-	-	-	-	-	-	-	331.2	273.6	-	282.0	-	-	-

*総雨量は一連降雨の合計

近畿地方整備局 淀川水系 対象洪水観測所時間雨量表

洪水		S36.6.24																		
日	時	魚谷峠	平野	水口	勸旨	小原	笠取山	天理	鷺家口	世木堰堤	荒神橋	東本梅								
24	9-10	-	0.0	-	0.0	0.0	-	0.0	-	-	-	-								
	11	-	0.0	-	0.0	0.0	-	0.0	-	-	-	-								
	12	-	0.0	-	0.0	0.0	-	0.0	-	-	-	-								
	13	-	0.0	-	0.0	0.0	-	0.0	-	-	-	-								
	14	-	0.0	-	0.0	0.0	-	0.0	-	-	-	-								
	15	-	0.0	-	0.0	0.0	-	0.0	-	-	-	-								
	16	-	0.0	-	0.0	0.0	-	0.0	-	-	-	-								
	17	-	0.3	-	0.0	0.0	-	0.0	-	-	-	-								
	18	-	0.3	-	3.6	3.4	-	0.0	-	-	-	-								
	19	-	0.3	-	2.9	2.4	-	0.0	-	-	-	-								
	20	-	0.3	-	2.0	0.7	-	0.0	-	-	-	-								
	21	-	0.3	-	0.0	0.1	-	0.0	-	-	-	-								
	22	-	0.3	-	0.0	0.0	-	0.0	-	-	-	-								
	23	-	0.3	-	0.0	0.0	-	0.0	-	-	-	-								
	0	-	0.3	-	0.2	0.9	-	0.0	-	-	-	-								
	1	-	0.3	-	1.7	1.7	-	1.0	-	-	-	-								
	2	-	0.3	-	1.5	1.4	-	1.0	-	-	-	-								
	3	-	0.3	-	1.1	1.0	-	2.0	-	-	-	-								
	4	-	0.3	-	1.7	2.2	-	3.0	-	-	-	-								
	5	-	0.3	-	1.7	1.4	-	0.0	-	-	-	-								
6	-	0.3	-	1.4	3.7	-	3.0	-	-	-	-									
7	-	0.3	-	3.3	5.6	-	4.0	-	-	-	-									
8	-	0.3	-	7.8	1.4	-	7.0	-	-	-	-									
9	-	0.3	-	3.7	1.3	-	7.0	-	-	-	-									
日合計		-	5.1	-	32.6	27.2	-	28.0	-	-	-	-								
25	9-10	-	0.3	-	0.4	0.0	-	1.0	-	-	-	-								
	11	-	0.3	-	0.5	0.5	-	1.0	-	-	-	-								
	12	-	0.4	-	0.2	0.2	-	1.0	-	-	-	-								
	13	-	0.4	-	0.0	0.0	-	1.0	-	-	-	-								
	14	-	0.4	-	0.0	0.0	-	4.0	-	-	-	-								
	15	-	0.4	-	0.0	0.1	-	0.0	-	-	-	-								
	16	-	0.4	-	0.0	0.1	-	0.0	-	-	-	-								
	17	-	0.4	-	1.9	1.7	-	0.0	-	-	-	-								
	18	-	0.4	-	0.7	1.5	-	1.0	-	-	-	-								
	19	-	0.4	-	1.1	0.1	-	0.0	-	-	-	-								
	20	-	0.4	-	0.0	0.0	-	0.0	-	-	-	-								
	21	-	0.4	-	0.4	0.3	-	2.0	-	-	-	-								
	22	-	0.4	-	0.0	0.2	-	2.0	-	-	-	-								
	23	-	0.4	-	0.5	0.2	-	2.0	-	-	-	-								
	0	-	0.4	-	1.0	1.5	-	6.0	-	-	-	-								
	1	-	0.4	-	0.5	1.1	-	5.0	-	-	-	-								
	2	-	0.4	-	2.2	1.6	-	1.0	-	-	-	-								
	3	-	0.4	-	5.2	2.4	-	8.0	-	-	-	-								
	4	-	0.4	-	8.7	10.9	-	9.0	-	-	-	-								
	5	-	0.4	-	4.2	5.0	-	4.0	-	-	-	-								
6	-	0.4	-	3.8	3.5	-	4.0	-	-	-	-									
7	-	0.4	-	13.6	6.5	-	9.0	-	-	-	-									
8	-	0.4	-	18.6	14.1	-	27.0	-	-	-	-									
9	-	0.4	-	19.1	20.3	-	13.0	-	-	-	-									
日合計		-	9.4	-	82.6	71.8	-	101.0	-	-	-	-								

近畿地方整備局 淀川水系 対象洪水観測所時間雨量表

洪水		S36.6.24																		
日	時	魚谷峠	平野	水口	勸旨	小原	笠取山	天理	鷺家口	世木堰堤	荒神橋	東本梅								
26	9-10	-	11.0	-	20.0	33.9	-	2.0	-	-	-	-								
	11	-	23.0	-	5.1	6.3	-	4.0	-	-	-	-								
	12	-	14.5	-	7.3	5.3	-	6.0	-	-	-	-								
	13	-	3.0	-	3.1	4.7	-	0.0	-	-	-	-								
	14	-	3.4	-	1.4	2.0	-	0.0	-	-	-	-								
	15	-	1.4	-	6.6	2.9	-	2.0	-	-	-	-								
	16	-	2.1	-	1.4	3.5	-	1.0	-	-	-	-								
	17	-	1.5	-	3.2	1.8	-	0.0	-	-	-	-								
	18	-	0.0	-	0.0	0.1	-	0.0	-	-	-	-								
	19	-	0.0	-	0.2	0.0	-	2.0	-	-	-	-								
	20	-	0.4	-	1.0	0.6	-	0.0	-	-	-	-								
	21	-	0.8	-	0.6	0.6	-	0.0	-	-	-	-								
	22	-	0.1	-	0.7	0.4	-	0.0	-	-	-	-								
	23	-	1.0	-	1.4	0.7	-	0.0	-	-	-	-								
	0	-	0.1	-	0.1	0.2	-	0.0	-	-	-	-								
	1	-	0.0	-	0.5	0.1	-	0.0	-	-	-	-								
	2	-	1.2	-	0.0	0.1	-	2.0	-	-	-	-								
	3	-	5.4	-	5.3	2.4	-	6.0	-	-	-	-								
	4	-	10.1	-	11.0	8.4	-	8.0	-	-	-	-								
	5	-	11.8	-	13.4	11.0	-	4.0	-	-	-	-								
6	-	5.8	-	4.9	9.1	-	2.0	-	-	-	-									
7	-	4.4	-	5.2	3.2	-	6.0	-	-	-	-									
8	-	10.5	-	9.2	1.7	-	6.0	-	-	-	-									
9	-	13.5	-	5.0	6.8	-	6.0	-	-	-	-									
日合計		-	125.0	-	106.6	105.8	-	57.0	-	-	-	-								
27	9-10	-	12.6	-	13.9	5.5	-	10.0	-	-	-	-								
	11	-	12.9	-	10.3	10.3	-	16.0	-	-	-	-								
	12	-	15.0	-	11.4	13.1	-	6.0	-	-	-	-								
	13	-	8.3	-	7.1	9.8	-	6.0	-	-	-	-								
	14	-	7.0	-	1.3	7.7	-	2.0	-	-	-	-								
	15	-	4.4	-	1.2	1.1	-	4.0	-	-	-	-								
	16	-	4.2	-	3.1	1.0	-	2.0	-	-	-	-								
	17	-	0.8	-	3.4	3.9	-	3.0	-	-	-	-								
	18	-	0.3	-	2.6	3.8	-	0.0	-	-	-	-								
	19	-	0.3	-	0.0	0.8	-	0.0	-	-	-	-								
	20	-	0.0	-	0.0	0.0	-	0.0	-	-	-	-								
	21	-	0.0	-	0.5	0.0	-	3.0	-	-	-	-								
	22	-	0.0	-	0.0	0.7	-	2.0	-	-	-	-								
	23	-	1.2	-	1.1	0.2	-	5.0	-	-	-	-								
	0	-	2.5	-	1.4	1.2	-	6.0	-	-	-	-								
	1	-	2.9	-	1.9	1.6	-	10.0	-	-	-	-								
	2	-	1.5	-	0.8	2.1	-	7.0	-	-	-	-								
	3	-	0.0	-	0.0	1.1	-	7.0	-	-	-	-								
	4	-	0.0	-	1.6	0.1	-	15.0	-	-	-	-								
	5	-	0.0	-	2.8	1.7	-	3.0	-	-	-	-								
6	-	0.2	-	2.0	3.2	-	0.0	-	-	-	-									
7	-	1.6	-	4.5	6.6	-	0.0	-	-	-	-									
8	-	0.9	-	0.6	1.3	-	0.0	-	-	-	-									
9	-	5.3	-	0.4	0.3	-	0.0	-	-	-	-									
日合計		-	81.9	-	71.9	77.1	-	107.0	-	-	-	-								
*総雨量		-	221.4	-	293.7	281.9	-	293.0	-	-	-	-								

*総雨量は一連降雨の合計

近畿地方整備局 淀川水系 対象洪水観測所時間雨量表

洪水		S36. 10. 26																				
日	時	高屋川橋	上弓削	京北 (気)	黒田 (102)	上黒田	広河原 (16)	鎌倉 (13)	花背	榎	園部 (15)	園部 (気)	園部 (府)	殿田 (14)	新町 (05)	新庄 (04)	亀岡	亀岡 (07)	周山 (府)	周山 (03)	雲ヶ畑 (08)	上賀茂
26	9-10	-	-	-	0.0	-	-	-	0.0	-	-	-	-	-	-	-	-	0.0	-	0.0	-	-
	11	-	-	-	0.0	-	-	-	0.0	-	-	-	-	-	-	-	-	0.0	-	0.0	-	-
	12	-	-	-	0.0	-	-	-	0.0	-	-	-	-	-	-	-	-	0.0	-	0.0	-	-
	13	-	-	-	0.0	-	-	-	0.0	-	-	-	-	-	-	-	-	0.0	-	0.0	-	-
	14	-	-	-	0.0	-	-	-	0.0	-	-	-	-	-	-	-	-	0.0	-	0.0	-	-
	15	-	-	-	1.0	-	-	-	0.0	-	-	-	-	-	-	-	-	0.0	-	0.0	-	-
	16	-	-	-	1.0	-	-	-	0.0	-	-	-	-	-	-	-	-	0.0	-	0.0	-	-
	17	-	-	-	0.0	-	-	-	0.0	-	-	-	-	-	-	-	-	0.0	-	0.0	-	-
	18	-	-	-	0.0	-	-	-	0.0	-	-	-	-	-	-	-	-	0.0	-	0.0	-	-
	19	-	-	-	0.0	-	-	-	0.0	-	-	-	-	-	-	-	-	0.0	-	0.0	-	-
	20	-	-	-	0.0	-	-	-	0.0	-	-	-	-	-	-	-	-	0.0	-	0.0	-	-
	21	-	-	-	0.0	-	-	-	0.0	-	-	-	-	-	-	-	-	0.0	-	0.0	-	-
	22	-	-	-	0.0	-	-	-	0.0	-	-	-	-	-	-	-	-	0.0	-	0.0	-	-
	23	-	-	-	2.0	-	-	-	0.0	-	-	-	-	-	-	-	-	0.0	-	1.5	-	-
	0	-	-	-	0.0	-	-	-	0.0	-	-	-	-	-	-	-	-	0.0	-	0.2	-	-
	1	-	-	-	0.0	-	-	-	0.0	-	-	-	-	-	-	-	-	0.0	-	0.0	-	-
	2	-	-	-	1.0	-	-	-	0.0	-	-	-	-	-	-	-	-	0.0	-	1.0	-	-
	3	-	-	-	1.0	-	-	-	6.4	-	-	-	-	-	-	-	-	0.0	-	7.8	-	-
	4	-	-	-	1.0	-	-	-	6.4	-	-	-	-	-	-	-	-	0.0	-	6.5	-	-
	5	-	-	-	3.0	-	-	-	6.4	-	-	-	-	-	-	-	-	0.0	-	9.0	-	-
6	-	-	-	5.0	-	-	-	6.5	-	-	-	-	-	-	-	-	0.0	-	10.0	-	-	
7	-	-	-	5.0	-	-	-	6.5	-	-	-	-	-	-	-	-	8.8	-	13.0	-	-	
8	-	-	-	7.0	-	-	-	6.5	-	-	-	-	-	-	-	-	8.8	-	17.0	-	-	
9	-	-	-	5.0	-	-	-	6.5	-	-	-	-	-	-	-	-	8.8	-	5.0	-	-	
日合計		-	-	-	32.0	-	-	-	45.2	-	-	-	-	-	-	-	-	26.4	-	71.0	-	-
27	9-10	-	-	-	10.0	-	-	-	11.0	-	-	-	-	-	-	-	-	8.8	-	10.0	-	-
	11	-	-	-	6.0	-	-	-	9.0	-	-	-	-	-	-	-	-	8.8	-	6.0	-	-
	12	-	-	-	2.0	-	-	-	4.0	-	-	-	-	-	-	-	-	8.8	-	2.0	-	-
	13	-	-	-	1.0	-	-	-	1.0	-	-	-	-	-	-	-	-	8.8	-	1.0	-	-
	14	-	-	-	6.0	-	-	-	12.0	-	-	-	-	-	-	-	-	8.8	-	1.0	-	-
	15	-	-	-	2.0	-	-	-	2.0	-	-	-	-	-	-	-	-	8.8	-	7.0	-	-
	16	-	-	-	1.0	-	-	-	6.0	-	-	-	-	-	-	-	-	8.8	-	2.0	-	-
	17	-	-	-	7.0	-	-	-	11.0	-	-	-	-	-	-	-	-	5.0	-	11.0	-	-
	18	-	-	-	8.0	-	-	-	10.0	-	-	-	-	-	-	-	-	3.0	-	11.0	-	-
	19	-	-	-	9.0	-	-	-	21.0	-	-	-	-	-	-	-	-	8.0	-	9.0	-	-
	20	-	-	-	5.0	-	-	-	10.0	-	-	-	-	-	-	-	-	5.4	-	9.0	-	-
	21	-	-	-	6.0	-	-	-	10.0	-	-	-	-	-	-	-	-	5.6	-	9.0	-	-
	22	-	-	-	7.0	-	-	-	9.0	-	-	-	-	-	-	-	-	3.5	-	6.0	-	-
	23	-	-	-	9.0	-	-	-	11.0	-	-	-	-	-	-	-	-	7.8	-	11.0	-	-
	0	-	-	-	16.0	-	-	-	13.0	-	-	-	-	-	-	-	-	9.7	-	20.0	-	-
	1	-	-	-	12.0	-	-	-	8.0	-	-	-	-	-	-	-	-	13.2	-	18.0	-	-
	2	-	-	-	14.0	-	-	-	8.0	-	-	-	-	-	-	-	-	13.0	-	23.0	-	-
	3	-	-	-	21.0	-	-	-	18.0	-	-	-	-	-	-	-	-	13.2	-	18.0	-	-
	4	-	-	-	21.0	-	-	-	22.0	-	-	-	-	-	-	-	-	8.3	-	16.0	-	-
	5	-	-	-	15.0	-	-	-	18.0	-	-	-	-	-	-	-	-	12.3	-	19.0	-	-
6	-	-	-	9.0	-	-	-	15.0	-	-	-	-	-	-	-	-	7.1	-	12.0	-	-	
7	-	-	-	7.0	-	-	-	6.0	-	-	-	-	-	-	-	-	5.4	-	7.0	-	-	
8	-	-	-	4.0	-	-	-	3.0	-	-	-	-	-	-	-	-	6.0	-	4.0	-	-	
9	-	-	-	4.0	-	-	-	4.0	-	-	-	-	-	-	-	-	4.0	-	7.0	-	-	
日合計		-	-	-	202.0	-	-	-	242.0	-	-	-	-	-	-	-	-	192.1	-	239.0	-	-

近畿地方整備局 淀川水系 対象洪水観測所時間雨量表

洪水		S36. 10. 26																				
日	時	高屋川橋	上弓削	京北 (気)	黒田 (102)	上黒田	広河原 (16)	鎌倉 (13)	花背	榎	園部 (15)	園部 (気)	園部 (府)	殿田 (14)	新町 (05)	新庄 (04)	亀岡	亀岡 (07)	周山 (府)	周山 (03)	雲ヶ畑 (08)	上賀茂
28 日	9-10	-	-	-	1.0	-	-	-	1.0	-	-	-	-	-	-	-	-	4.0	-	1.0	-	-
	11	-	-	-	1.0	-	-	-	0.0	-	-	-	-	-	-	-	-	6.0	-	1.0	-	-
	12	-	-	-	1.0	-	-	-	1.0	-	-	-	-	-	-	-	-	1.8	-	1.0	-	-
	13	-	-	-	1.0	-	-	-	1.0	-	-	-	-	-	-	-	-	0.5	-	1.0	-	-
	14	-	-	-	1.0	-	-	-	1.0	-	-	-	-	-	-	-	-	0.5	-	1.0	-	-
	15	-	-	-	1.0	-	-	-	1.0	-	-	-	-	-	-	-	-	1.2	-	0.0	-	-
	16	-	-	-	0.0	-	-	-	1.0	-	-	-	-	-	-	-	-	0.0	-	1.0	-	-
	17	-	-	-	1.0	-	-	-	1.0	-	-	-	-	-	-	-	-	1.0	-	0.0	-	-
	18	-	-	-	1.0	-	-	-	3.0	-	-	-	-	-	-	-	-	0.5	-	1.0	-	-
	19	-	-	-	1.0	-	-	-	1.0	-	-	-	-	-	-	-	-	0.0	-	0.0	-	-
	20	-	-	-	1.0	-	-	-	1.0	-	-	-	-	-	-	-	-	0.0	-	0.0	-	-
	21	-	-	-	1.0	-	-	-	0.0	-	-	-	-	-	-	-	-	0.0	-	0.0	-	-
	22	-	-	-	1.0	-	-	-	1.0	-	-	-	-	-	-	-	-	0.0	-	0.0	-	-
	23	-	-	-	1.0	-	-	-	0.0	-	-	-	-	-	-	-	-	0.0	-	0.0	-	-
	0	-	-	-	1.0	-	-	-	1.0	-	-	-	-	-	-	-	-	0.0	-	0.0	-	-
	1	-	-	-	1.0	-	-	-	0.0	-	-	-	-	-	-	-	-	0.0	-	0.0	-	-
	2	-	-	-	1.0	-	-	-	0.0	-	-	-	-	-	-	-	-	0.0	-	0.0	-	-
	3	-	-	-	1.0	-	-	-	2.0	-	-	-	-	-	-	-	-	0.0	-	0.0	-	-
	4	-	-	-	2.0	-	-	-	1.0	-	-	-	-	-	-	-	-	0.0	-	0.0	-	-
	5	-	-	-	1.0	-	-	-	1.0	-	-	-	-	-	-	-	-	0.0	-	0.0	-	-
6	-	-	-	1.0	-	-	-	1.0	-	-	-	-	-	-	-	-	0.0	-	0.0	-	-	
7	-	-	-	1.0	-	-	-	2.0	-	-	-	-	-	-	-	-	0.0	-	0.0	-	-	
8	-	-	-	0.0	-	-	-	1.0	-	-	-	-	-	-	-	-	0.0	-	0.0	-	-	
9	-	-	-	0.0	-	-	-	1.0	-	-	-	-	-	-	-	-	0.0	-	0.0	-	-	
日合計		-	-	-	22.0	-	-	-	23.0	-	-	-	-	-	-	-	-	15.5	-	7.0	-	-
*総雨量		-	-	-	256.0	-	-	-	310.2	-	-	-	-	-	-	-	-	234.0	-	317.0	-	-

*総雨量は一連降雨の合計

近畿地方整備局 淀川水系 対象洪水観測所時間雨量表

洪水		S36. 10. 26																					
日	時	京都 (気)	京都	花背 (01)	花背峠 (気)	大原	比叡山 (09)	倉垣 (水)	歌垣 (75)	余野	箕面 (気)	西別院 (06)	山崎 (30)	長岡京 (気)	乙訓	八幡 (70)	八幡	巨椋池 (35)	松井 (69)	宇治	小栗栖	勸修寺	
26	9-10	0.0	-	-	-	-	0.0	-	-	-	-	-	0.0	-	-	-	-	-	-	-	0.0	-	-
	11	0.0	-	-	-	-	0.0	-	-	-	-	-	0.0	-	-	-	-	-	-	-	0.0	-	-
	12	0.0	-	-	-	-	0.0	-	-	-	-	-	0.0	-	-	-	-	-	-	-	0.0	-	-
	13	0.0	-	-	-	-	0.0	-	-	-	-	-	0.0	-	-	-	-	-	-	-	0.0	-	-
	14	0.0	-	-	-	-	0.7	-	-	-	-	-	1.0	-	-	-	-	-	-	-	0.0	-	-
	15	0.0	-	-	-	-	1.5	-	-	-	-	-	0.4	-	-	-	-	-	-	-	0.0	-	-
	16	0.0	-	-	-	-	0.8	-	-	-	-	-	0.0	-	-	-	-	-	-	-	0.0	-	-
	17	0.0	-	-	-	-	0.0	-	-	-	-	-	0.0	-	-	-	-	-	-	-	0.0	-	-
	18	0.0	-	-	-	-	0.0	-	-	-	-	-	0.0	-	-	-	-	-	-	-	0.0	-	-
	19	0.0	-	-	-	-	0.0	-	-	-	-	-	0.0	-	-	-	-	-	-	-	0.0	-	-
	20	0.0	-	-	-	-	0.0	-	-	-	-	-	0.0	-	-	-	-	-	-	-	0.0	-	-
	21	0.0	-	-	-	-	0.0	-	-	-	-	-	0.0	-	-	-	-	-	-	-	0.0	-	-
	22	0.0	-	-	-	-	0.0	-	-	-	-	-	0.0	-	-	-	-	-	-	-	0.0	-	-
	23	0.0	-	-	-	-	0.3	-	-	-	-	-	0.3	-	-	-	-	-	-	-	0.0	-	-
	0	0.0	-	-	-	-	0.1	-	-	-	-	-	0.0	-	-	-	-	-	-	-	0.0	-	-
	1	0.0	-	-	-	-	0.0	-	-	-	-	-	0.0	-	-	-	-	-	-	-	0.0	-	-
	2	0.0	-	-	-	-	0.2	-	-	-	-	-	0.0	-	-	-	-	-	-	-	0.0	-	-
	3	0.0	-	-	-	-	0.1	-	-	-	-	-	0.3	-	-	-	-	-	-	-	0.0	-	-
	4	0.2	-	-	-	-	0.2	-	-	-	-	-	0.2	-	-	-	-	-	-	-	0.0	-	-
	5	0.6	-	-	-	-	1.2	-	-	-	-	-	4.0	-	-	-	-	-	-	-	0.6	-	-
6	2.6	-	-	-	-	3.2	-	-	-	-	-	6.2	-	-	-	-	-	-	-	1.7	-	-	
7	1.7	-	-	-	-	2.1	-	-	-	-	-	8.2	-	-	-	-	-	-	-	1.5	-	-	
8	9.4	-	-	-	-	5.2	-	-	-	-	-	1.8	-	-	-	-	-	-	-	7.2	-	-	
9	2.0	-	-	-	-	2.2	-	-	-	-	-	2.0	-	-	-	-	-	-	-	2.4	-	-	
日合計		16.5	-	-	-	-	17.8	-	-	-	-	-	24.4	-	-	-	-	-	-	-	13.4	-	-
27	9-10	7.5	-	-	-	-	8.5	-	-	-	-	-	2.9	-	-	-	-	-	-	-	3.8	-	-
	11	4.0	-	-	-	-	3.4	-	-	-	-	-	3.4	-	-	-	-	-	-	-	0.7	-	-
	12	0.6	-	-	-	-	0.3	-	-	-	-	-	0.7	-	-	-	-	-	-	-	0.4	-	-
	13	0.2	-	-	-	-	0.5	-	-	-	-	-	0.4	-	-	-	-	-	-	-	0.0	-	-
	14	5.7	-	-	-	-	8.7	-	-	-	-	-	0.4	-	-	-	-	-	-	-	2.6	-	-
	15	0.8	-	-	-	-	0.5	-	-	-	-	-	0.8	-	-	-	-	-	-	-	0.0	-	-
	16	0.1	-	-	-	-	2.3	-	-	-	-	-	1.8	-	-	-	-	-	-	-	0.8	-	-
	17	6.0	-	-	-	-	3.4	-	-	-	-	-	10.7	-	-	-	-	-	-	-	4.6	-	-
	18	1.2	-	-	-	-	2.8	-	-	-	-	-	3.3	-	-	-	-	-	-	-	1.1	-	-
	19	2.3	-	-	-	-	4.7	-	-	-	-	-	4.6	-	-	-	-	-	-	-	0.1	-	-
	20	3.6	-	-	-	-	2.8	-	-	-	-	-	5.0	-	-	-	-	-	-	-	3.6	-	-
	21	4.2	-	-	-	-	13.2	-	-	-	-	-	3.4	-	-	-	-	-	-	-	2.9	-	-
	22	5.2	-	-	-	-	9.5	-	-	-	-	-	5.8	-	-	-	-	-	-	-	6.2	-	-
	23	8.6	-	-	-	-	14.4	-	-	-	-	-	10.4	-	-	-	-	-	-	-	6.1	-	-
	0	20.2	-	-	-	-	13.3	-	-	-	-	-	12.0	-	-	-	-	-	-	-	16.4	-	-
	1	8.8	-	-	-	-	5.9	-	-	-	-	-	7.7	-	-	-	-	-	-	-	11.3	-	-
	2	9.4	-	-	-	-	6.2	-	-	-	-	-	7.9	-	-	-	-	-	-	-	11.6	-	-
	3	8.8	-	-	-	-	10.8	-	-	-	-	-	7.3	-	-	-	-	-	-	-	11.0	-	-
	4	11.0	-	-	-	-	12.2	-	-	-	-	-	11.3	-	-	-	-	-	-	-	12.0	-	-
	5	9.0	-	-	-	-	10.5	-	-	-	-	-	7.6	-	-	-	-	-	-	-	11.7	-	-
6	3.2	-	-	-	-	4.5	-	-	-	-	-	3.5	-	-	-	-	-	-	-	10.7	-	-	
7	5.6	-	-	-	-	7.2	-	-	-	-	-	6.0	-	-	-	-	-	-	-	6.4	-	-	
8	7.4	-	-	-	-	5.6	-	-	-	-	-	7.6	-	-	-	-	-	-	-	9.8	-	-	
9	5.0	-	-	-	-	4.6	-	-	-	-	-	5.3	-	-	-	-	-	-	-	6.9	-	-	
日合計		138.4	-	-	-	-	155.8	-	-	-	-	-	129.8	-	-	-	-	-	-	-	140.7	-	-

近畿地方整備局 淀川水系 対象洪水観測所時間雨量表

洪水		S36. 10. 26																					
日	時	京都 (気)	京都	花背 (01)	花背峠 (気)	大原	比叡山 (09)	倉垣 (水)	歌垣 (75)	余野	箕面 (気)	西別院 (06)	山崎 (30)	長岡京 (気)	乙訓	八幡 (70)	八幡	巨椋池 (35)	松井 (69)	宇治	小栗栖	勸修寺	
28 日	9-10	1.6	-	-	-	-	1.8	-	-	-	-	-	2.8	-	-	-	-	-	-	-	2.6	-	-
	11	0.5	-	-	-	-	0.3	-	-	-	-	-	0.8	-	-	-	-	-	-	-	0.8	-	-
	12	0.8	-	-	-	-	0.4	-	-	-	-	-	0.9	-	-	-	-	-	-	-	1.6	-	-
	13	0.8	-	-	-	-	1.3	-	-	-	-	-	1.8	-	-	-	-	-	-	-	1.4	-	-
	14	0.6	-	-	-	-	1.3	-	-	-	-	-	0.6	-	-	-	-	-	-	-	1.4	-	-
	15	0.7	-	-	-	-	1.7	-	-	-	-	-	0.3	-	-	-	-	-	-	-	0.3	-	-
	16	0.0	-	-	-	-	0.6	-	-	-	-	-	0.2	-	-	-	-	-	-	-	0.1	-	-
	17	0.6	-	-	-	-	0.4	-	-	-	-	-	0.3	-	-	-	-	-	-	-	0.3	-	-
	18	0.9	-	-	-	-	1.1	-	-	-	-	-	0.3	-	-	-	-	-	-	-	0.8	-	-
	19	0.6	-	-	-	-	0.5	-	-	-	-	-	0.1	-	-	-	-	-	-	-	0.1	-	-
	20	0.0	-	-	-	-	0.1	-	-	-	-	-	0.0	-	-	-	-	-	-	-	0.0	-	-
	21	0.0	-	-	-	-	0.1	-	-	-	-	-	0.0	-	-	-	-	-	-	-	0.0	-	-
	22	0.0	-	-	-	-	0.0	-	-	-	-	-	0.0	-	-	-	-	-	-	-	0.0	-	-
	23	0.0	-	-	-	-	0.2	-	-	-	-	-	0.0	-	-	-	-	-	-	-	0.0	-	-
	0	0.0	-	-	-	-	0.2	-	-	-	-	-	0.0	-	-	-	-	-	-	-	0.0	-	-
	1	0.0	-	-	-	-	0.0	-	-	-	-	-	0.0	-	-	-	-	-	-	-	0.0	-	-
	2	0.0	-	-	-	-	0.0	-	-	-	-	-	0.0	-	-	-	-	-	-	-	0.0	-	-
	3	0.0	-	-	-	-	0.0	-	-	-	-	-	0.0	-	-	-	-	-	-	-	0.0	-	-
	4	0.0	-	-	-	-	0.4	-	-	-	-	-	0.0	-	-	-	-	-	-	-	0.0	-	-
	5	0.0	-	-	-	-	0.4	-	-	-	-	-	0.0	-	-	-	-	-	-	-	0.0	-	-
6	0.0	-	-	-	-	0.4	-	-	-	-	-	0.0	-	-	-	-	-	-	-	0.0	-	-	
7	0.0	-	-	-	-	0.7	-	-	-	-	-	0.0	-	-	-	-	-	-	-	0.0	-	-	
8	0.0	-	-	-	-	0.1	-	-	-	-	-	0.0	-	-	-	-	-	-	-	0.0	-	-	
9	0.0	-	-	-	-	0.2	-	-	-	-	-	0.0	-	-	-	-	-	-	-	0.0	-	-	
日合計		7.1	-	-	-	-	12.2	-	-	-	-	-	8.1	-	-	-	-	-	-	-	9.4	-	-
*総雨量		162.0	-	-	-	-	185.8	-	-	-	-	-	162.3	-	-	-	-	-	-	-	163.5	-	-

*総雨量は一連降雨の合計

近畿地方整備局 淀川水系 対象洪水観測所時間雨量表

洪水		S36.10.26																				
日	時	山科 (01)	天ヶ瀬 (30)	笠取	西笠取 (28)	荒木	大津 (気)	瀬田川 (27)	宮村 (28)	田代	信楽 (県)	雲井 (24)	信楽 (気)	横山 (60)	新田 (19)	玉滝 (55)	甲賀	柘植 (54)	土山 (気)	枚方 (31)	枚方 (気)	生駒山 (気)
26	9-10	0.0	-	-	-	-	-	0.0	0.0	-	-	0.0	-	-	-	0.0	-	0.0	-	-	-	-
	11	0.0	-	-	-	-	-	0.0	0.0	-	-	0.0	-	-	-	0.0	-	0.0	-	-	-	-
	12	0.0	-	-	-	-	-	0.0	0.0	-	-	0.0	-	-	-	0.0	-	0.0	-	-	-	-
	13	0.0	-	-	-	-	-	0.0	0.0	-	-	0.0	-	-	-	0.0	-	0.0	-	-	-	-
	14	0.0	-	-	-	-	-	0.0	0.0	-	-	0.0	-	-	-	0.0	-	0.0	-	-	-	-
	15	0.0	-	-	-	-	-	0.0	0.0	-	-	0.0	-	-	-	0.0	-	0.3	-	-	-	-
	16	0.0	-	-	-	-	-	0.0	0.0	-	-	0.0	-	-	-	0.0	-	0.2	-	-	-	-
	17	0.0	-	-	-	-	-	0.0	0.0	-	-	0.0	-	-	-	0.0	-	0.1	-	-	-	-
	18	0.0	-	-	-	-	-	0.0	0.0	-	-	0.0	-	-	-	0.0	-	0.0	-	-	-	-
	19	0.0	-	-	-	-	-	0.0	0.0	-	-	0.0	-	-	-	0.0	-	0.0	-	-	-	-
	20	0.0	-	-	-	-	-	0.0	0.0	-	-	0.4	-	-	-	0.0	-	1.4	-	-	-	-
	21	0.0	-	-	-	-	-	0.0	0.0	-	-	0.0	-	-	-	1.0	-	5.2	-	-	-	-
	22	0.0	-	-	-	-	-	0.0	0.0	-	-	0.1	-	-	-	0.0	-	3.8	-	-	-	-
	23	0.0	-	-	-	-	-	0.0	0.0	-	-	0.0	-	-	-	0.0	-	2.9	-	-	-	-
	0	0.0	-	-	-	-	-	0.0	0.0	-	-	0.0	-	-	-	1.0	-	5.3	-	-	-	-
	1	0.0	-	-	-	-	-	0.0	0.4	-	-	0.3	-	-	-	2.0	-	6.2	-	-	-	-
	2	0.0	-	-	-	-	-	0.0	0.0	-	-	0.2	-	-	-	1.0	-	6.6	-	-	-	-
	3	0.0	-	-	-	-	-	0.0	0.4	-	-	1.0	-	-	-	2.0	-	4.8	-	-	-	-
	4	0.0	-	-	-	-	-	0.0	0.1	-	-	0.6	-	-	-	1.0	-	5.4	-	-	-	-
5	1.0	-	-	-	-	-	1.0	2.7	-	-	0.4	-	-	-	1.0	-	6.5	-	-	-	-	
6	1.5	-	-	-	-	-	2.0	1.6	-	-	1.5	-	-	-	4.0	-	10.3	-	-	-	-	
7	2.0	-	-	-	-	-	2.0	5.0	-	-	1.7	-	-	-	3.0	-	7.0	-	-	-	-	
8	3.0	-	-	-	-	-	5.0	3.6	-	-	7.4	-	-	-	9.0	-	7.0	-	-	-	-	
9	2.0	-	-	-	-	-	5.0	4.1	-	-	6.9	-	-	-	2.0	-	3.0	-	-	-	-	
日合計		9.5	-	-	-	-	-	15.0	17.9	-	-	20.5	-	-	-	27.0	-	76.0	-	-	-	-
27	9-10	6.0	-	-	-	-	-	6.0	3.2	-	-	2.2	-	-	-	1.0	-	1.0	-	-	-	-
	11	1.0	-	-	-	-	-	1.0	0.4	-	-	0.9	-	-	-	2.0	-	3.6	-	-	-	-
	12	0.0	-	-	-	-	-	0.0	0.1	-	-	0.5	-	-	-	1.0	-	1.5	-	-	-	-
	13	0.0	-	-	-	-	-	0.0	0.0	-	-	0.8	-	-	-	0.0	-	1.9	-	-	-	-
	14	8.5	-	-	-	-	-	2.0	4.6	-	-	0.2	-	-	-	0.0	-	0.0	-	-	-	-
	15	0.5	-	-	-	-	-	0.0	0.3	-	-	2.4	-	-	-	5.0	-	9.1	-	-	-	-
	16	1.5	-	-	-	-	-	1.0	1.1	-	-	4.0	-	-	-	2.0	-	5.0	-	-	-	-
	17	4.0	-	-	-	-	-	4.0	4.7	-	-	3.6	-	-	-	2.0	-	7.9	-	-	-	-
	18	2.0	-	-	-	-	-	4.0	1.2	-	-	3.3	-	-	-	2.0	-	8.3	-	-	-	-
	19	1.5	-	-	-	-	-	0.0	0.0	-	-	1.7	-	-	-	2.0	-	7.2	-	-	-	-
	20	3.0	-	-	-	-	-	4.0	5.1	-	-	8.4	-	-	-	6.0	-	9.5	-	-	-	-
	21	9.0	-	-	-	-	-	5.0	5.8	-	-	18.0	-	-	-	3.0	-	12.0	-	-	-	-
	22	10.0	-	-	-	-	-	11.0	14.5	-	-	34.0	-	-	-	5.0	-	14.4	-	-	-	-
	23	14.0	-	-	-	-	-	10.0	11.5	-	-	16.0	-	-	-	6.0	-	7.7	-	-	-	-
	0	14.0	-	-	-	-	-	11.0	9.6	-	-	8.6	-	-	-	1.0	-	7.4	-	-	-	-
	1	7.0	-	-	-	-	-	4.0	6.4	-	-	18.4	-	-	-	5.0	-	7.1	-	-	-	-
	2	16.0	-	-	-	-	-	19.0	15.2	-	-	7.0	-	-	-	3.0	-	5.3	-	-	-	-
	3	10.0	-	-	-	-	-	15.0	14.4	-	-	23.0	-	-	-	19.0	-	9.6	-	-	-	-
	4	13.0	-	-	-	-	-	13.0	16.6	-	-	19.4	-	-	-	28.0	-	16.0	-	-	-	-
5	7.5	-	-	-	-	-	10.0	10.8	-	-	13.6	-	-	-	14.0	-	16.0	-	-	-	-	
6	8.0	-	-	-	-	-	14.0	13.2	-	-	18.0	-	-	-	28.0	-	16.0	-	-	-	-	
7	8.0	-	-	-	-	-	8.0	10.6	-	-	12.0	-	-	-	17.0	-	34.2	-	-	-	-	
8	8.0	-	-	-	-	-	12.0	11.7	-	-	13.0	-	-	-	21.0	-	34.2	-	-	-	-	
9	6.0	-	-	-	-	-	9.0	7.5	-	-	10.0	-	-	-	12.0	-	13.8	-	-	-	-	
日合計		158.5	-	-	-	-	-	163.0	168.5	-	-	239.0	-	-	-	185.0	-	248.7	-	-	-	-

近畿地方整備局 淀川水系 対象洪水観測所時間雨量表

洪水		S36. 10. 26																				
日	時	山科 (01)	天ヶ瀬 (30)	笠取	西笠取 (28)	荒木	大津 (気)	瀬田川 (27)	宮村 (28)	田代	信楽 (県)	雲井 (24)	信楽 (気)	横山 (60)	新田 (19)	玉滝 (55)	甲賀	柘植 (54)	土山 (気)	枚方 (31)	枚方 (気)	生駒山 (気)
28 日	9-10	2.0	-	-	-	-	-	2.0	3.1	-	-	3.2	-	-	-	5.0	-	5.4	-	-	-	-
	11	0.5	-	-	-	-	-	0.0	1.3	-	-	2.0	-	-	-	2.0	-	2.9	-	-	-	-
	12	0.5	-	-	-	-	-	1.0	0.7	-	-	0.3	-	-	-	1.0	-	0.6	-	-	-	-
	13	1.5	-	-	-	-	-	1.0	0.9	-	-	0.1	-	-	-	0.0	-	0.7	-	-	-	-
	14	1.0	-	-	-	-	-	1.0	1.6	-	-	1.1	-	-	-	1.0	-	0.9	-	-	-	-
	15	0.5	-	-	-	-	-	0.0	0.3	-	-	0.5	-	-	-	0.0	-	0.1	-	-	-	-
	16	0.5	-	-	-	-	-	1.0	0.3	-	-	0.1	-	-	-	0.0	-	0.4	-	-	-	-
	17	0.0	-	-	-	-	-	1.0	0.6	-	-	0.3	-	-	-	0.0	-	0.5	-	-	-	-
	18	1.0	-	-	-	-	-	1.0	0.6	-	-	0.6	-	-	-	0.0	-	0.1	-	-	-	-
	19	0.5	-	-	-	-	-	0.0	0.4	-	-	0.4	-	-	-	0.0	-	0.2	-	-	-	-
	20	0.0	-	-	-	-	-	0.0	0.0	-	-	0.4	-	-	-	0.0	-	0.1	-	-	-	-
	21	0.0	-	-	-	-	-	0.0	0.0	-	-	0.0	-	-	-	0.0	-	0.0	-	-	-	-
	22	0.0	-	-	-	-	-	0.0	0.0	-	-	0.0	-	-	-	0.0	-	0.0	-	-	-	-
	23	0.0	-	-	-	-	-	0.0	0.0	-	-	0.0	-	-	-	0.0	-	0.0	-	-	-	-
	0	0.0	-	-	-	-	-	0.0	0.0	-	-	0.0	-	-	-	0.0	-	0.0	-	-	-	-
	1	0.0	-	-	-	-	-	0.0	0.0	-	-	0.0	-	-	-	0.0	-	0.0	-	-	-	-
	2	0.0	-	-	-	-	-	0.0	0.0	-	-	0.0	-	-	-	0.0	-	0.0	-	-	-	-
	3	0.0	-	-	-	-	-	0.0	0.0	-	-	0.0	-	-	-	0.0	-	0.0	-	-	-	-
	4	0.0	-	-	-	-	-	0.0	0.0	-	-	0.0	-	-	-	0.0	-	0.0	-	-	-	-
	5	0.0	-	-	-	-	-	0.0	0.0	-	-	0.0	-	-	-	0.0	-	0.0	-	-	-	-
6	0.0	-	-	-	-	-	0.0	0.0	-	-	0.0	-	-	-	0.0	-	0.0	-	-	-	-	
7	0.0	-	-	-	-	-	0.0	0.0	-	-	0.0	-	-	-	0.0	-	0.0	-	-	-	-	
8	0.0	-	-	-	-	-	0.0	0.0	-	-	0.0	-	-	-	0.0	-	0.0	-	-	-	-	
9	0.0	-	-	-	-	-	0.0	0.0	-	-	0.0	-	-	-	0.0	-	0.0	-	-	-	-	
日合計		8.0	-	-	-	-	-	8.0	9.8	-	-	9.0	-	-	-	9.0	-	11.9	-	-	-	-
*総雨量		176.0	-	-	-	-	-	186.0	196.2	-	-	268.5	-	-	-	221.0	-	336.6	-	-	-	-

*総雨量は一連降雨の合計

近畿地方整備局 淀川水系 対象洪水観測所時間雨量表

洪水		S36. 10. 26																					
日	時	田辺	田辺 (6 8)	田辺 (気)	菱田	井手	木津	奈良 (気)	加茂 (6 7)	鷺峰山 (気)	鷺峰山	布目ダム (水)	峰寺 (水)	高山ダム (水)	多羅尾 (3 7)	尾山 (6 5)	島ヶ原 (5 6)	五瀬 (3 4)	島ヶ原	上野 (5 3)	上野 (気)	荒木 (7 1)	
26	9-10	-	-	-	-	-	-	0.0	0.0	-	-	-	-	-	-	0.0	0.0	-	-	-	0.0	-	-
	11	-	-	-	-	-	-	0.0	0.0	-	-	-	-	-	-	0.0	0.0	-	-	-	0.0	-	-
	12	-	-	-	-	-	-	0.0	0.0	-	-	-	-	-	-	0.0	0.0	-	-	-	0.0	-	-
	13	-	-	-	-	-	-	0.2	0.0	-	-	-	-	-	-	0.0	0.0	-	-	-	0.0	-	-
	14	-	-	-	-	-	-	0.0	0.0	-	-	-	-	-	-	0.0	0.0	-	-	-	0.0	-	-
	15	-	-	-	-	-	-	0.0	0.0	-	-	-	-	-	-	0.0	0.0	-	-	-	0.0	-	-
	16	-	-	-	-	-	-	0.0	0.0	-	-	-	-	-	-	0.0	0.0	-	-	-	0.0	-	-
	17	-	-	-	-	-	-	0.0	0.0	-	-	-	-	-	-	0.0	0.0	-	-	-	0.0	-	-
	18	-	-	-	-	-	-	0.0	0.0	-	-	-	-	-	-	0.0	0.0	-	-	-	0.0	-	-
	19	-	-	-	-	-	-	0.0	0.1	-	-	-	-	-	-	0.0	0.0	-	-	-	0.2	-	-
	20	-	-	-	-	-	-	0.2	0.0	-	-	-	-	-	-	0.0	0.2	-	-	-	0.7	-	-
	21	-	-	-	-	-	-	0.0	0.0	-	-	-	-	-	-	0.0	0.3	-	-	-	1.0	-	-
	22	-	-	-	-	-	-	0.0	0.0	-	-	-	-	-	-	0.0	0.0	-	-	-	0.9	-	-
	23	-	-	-	-	-	-	0.0	0.0	-	-	-	-	-	-	0.0	0.3	-	-	-	0.9	-	-
	0	-	-	-	-	-	-	0.0	0.0	-	-	-	-	-	-	0.0	1.3	-	-	-	1.7	-	-
	1	-	-	-	-	-	-	1.0	0.7	-	-	-	-	-	-	0.0	0.1	-	-	-	3.8	-	-
	2	-	-	-	-	-	-	0.0	0.2	-	-	-	-	-	-	0.0	0.4	-	-	-	1.2	-	-
	3	-	-	-	-	-	-	0.0	0.5	-	-	-	-	-	-	0.0	0.6	-	-	-	1.1	-	-
	4	-	-	-	-	-	-	1.0	0.3	-	-	-	-	-	-	0.0	1.6	-	-	-	2.4	-	-
5	-	-	-	-	-	-	2.0	1.9	-	-	-	-	-	-	0.0	1.8	-	-	-	2.1	-	-	
6	-	-	-	-	-	-	4.0	2.5	-	-	-	-	-	-	0.0	1.8	-	-	-	3.8	-	-	
7	-	-	-	-	-	-	4.0	5.6	-	-	-	-	-	-	0.0	3.0	-	-	-	3.2	-	-	
8	-	-	-	-	-	-	0.0	6.8	-	-	-	-	-	-	0.0	1.0	-	-	-	4.3	-	-	
9	-	-	-	-	-	-	1.0	1.3	-	-	-	-	-	-	0.0	0.4	-	-	-	2.3	-	-	
日合計		-	-	-	-	-	-	13.4	19.9	-	-	-	-	-	-	0.0	12.8	-	-	-	29.6	-	-
27	9-10	-	-	-	-	-	-	0.0	1.2	-	-	-	-	-	-	0.0	0.0	-	-	-	1.6	-	-
	11	-	-	-	-	-	-	2.0	1.6	-	-	-	-	-	-	1.0	0.0	-	-	-	0.0	-	-
	12	-	-	-	-	-	-	1.0	0.2	-	-	-	-	-	-	0.0	0.4	-	-	-	1.1	-	-
	13	-	-	-	-	-	-	0.0	0.1	-	-	-	-	-	-	0.0	1.2	-	-	-	1.7	-	-
	14	-	-	-	-	-	-	1.0	1.1	-	-	-	-	-	-	2.0	0.0	-	-	-	0.0	-	-
	15	-	-	-	-	-	-	0.0	0.6	-	-	-	-	-	-	0.0	1.0	-	-	-	0.8	-	-
	16	-	-	-	-	-	-	5.0	1.6	-	-	-	-	-	-	1.0	1.4	-	-	-	2.3	-	-
	17	-	-	-	-	-	-	3.0	2.7	-	-	-	-	-	-	2.0	0.8	-	-	-	1.9	-	-
	18	-	-	-	-	-	-	1.0	2.4	-	-	-	-	-	-	1.0	0.8	-	-	-	1.6	-	-
	19	-	-	-	-	-	-	4.0	1.0	-	-	-	-	-	-	1.0	1.8	-	-	-	1.3	-	-
	20	-	-	-	-	-	-	2.0	3.3	-	-	-	-	-	-	1.0	14.0	-	-	-	5.3	-	-
	21	-	-	-	-	-	-	1.0	1.0	-	-	-	-	-	-	1.0	16.7	-	-	-	11.3	-	-
	22	-	-	-	-	-	-	6.0	2.2	-	-	-	-	-	-	4.0	16.2	-	-	-	10.8	-	-
	23	-	-	-	-	-	-	19.0	9.0	-	-	-	-	-	-	2.0	7.1	-	-	-	7.2	-	-
	0	-	-	-	-	-	-	15.0	12.6	-	-	-	-	-	-	0.0	12.0	-	-	-	5.5	-	-
	1	-	-	-	-	-	-	6.0	10.1	-	-	-	-	-	-	1.0	23.5	-	-	-	6.9	-	-
	2	-	-	-	-	-	-	12.0	8.3	-	-	-	-	-	-	1.0	25.0	-	-	-	10.7	-	-
	3	-	-	-	-	-	-	10.0	11.8	-	-	-	-	-	-	17.0	21.3	-	-	-	31.0	-	-
	4	-	-	-	-	-	-	13.0	8.2	-	-	-	-	-	-	26.0	16.4	-	-	-	40.3	-	-
5	-	-	-	-	-	-	11.0	11.0	-	-	-	-	-	-	14.0	14.8	-	-	-	23.7	-	-	
6	-	-	-	-	-	-	11.0	10.0	-	-	-	-	-	-	10.0	14.5	-	-	-	22.0	-	-	
7	-	-	-	-	-	-	8.0	8.0	-	-	-	-	-	-	15.0	11.6	-	-	-	21.3	-	-	
8	-	-	-	-	-	-	11.0	10.0	-	-	-	-	-	-	14.0	9.1	-	-	-	17.2	-	-	
9	-	-	-	-	-	-	11.0	8.0	-	-	-	-	-	-	12.0	3.9	-	-	-	12.8	-	-	
日合計		-	-	-	-	-	-	153.0	126.0	-	-	-	-	-	-	126.0	213.5	-	-	-	238.3	-	-

近畿地方整備局 淀川水系 対象洪水観測所時間雨量表

洪水		S36. 10. 26																				
日	時	田辺	田辺 (6.8)	田辺 (気)	菱田	井手	木津	奈良 (気)	加茂 (6.7)	鷺峰山 (気)	鷺峰山	布目ダム (水)	峰寺 (水)	高山ダム (水)	多羅尾 (3.7)	尾山 (6.5)	島ヶ原 (5.6)	五瀬 (3.4)	島ヶ原	上野 (5.3)	上野 (気)	荒木 (7.1)
28 日	9-10	-	-	-	-	-	-	6.0	4.0	-	-	-	-	-	-	7.0	2.3	-	-	-	5.4	-
	11	-	-	-	-	-	-	1.0	1.5	-	-	-	-	-	-	2.0	0.6	-	-	-	4.0	-
	12	-	-	-	-	-	-	1.0	0.9	-	-	-	-	-	-	1.0	0.2	-	-	-	1.2	-
	13	-	-	-	-	-	-	1.0	1.1	-	-	-	-	-	-	0.0	0.9	-	-	-	0.0	-
	14	-	-	-	-	-	-	1.0	0.7	-	-	-	-	-	-	1.0	0.2	-	-	-	1.0	-
	15	-	-	-	-	-	-	0.0	0.2	-	-	-	-	-	-	0.0	0.8	-	-	-	0.3	-
	16	-	-	-	-	-	-	1.0	0.2	-	-	-	-	-	-	0.0	0.2	-	-	-	0.1	-
	17	-	-	-	-	-	-	0.0	0.4	-	-	-	-	-	-	0.0	0.1	-	-	-	0.3	-
	18	-	-	-	-	-	-	1.0	0.1	-	-	-	-	-	-	0.0	0.4	-	-	-	0.0	-
	19	-	-	-	-	-	-	0.0	0.4	-	-	-	-	-	-	0.0	0.0	-	-	-	0.2	-
	20	-	-	-	-	-	-	1.0	0.1	-	-	-	-	-	-	0.0	0.3	-	-	-	0.2	-
	21	-	-	-	-	-	-	0.0	0.0	-	-	-	-	-	-	0.0	0.4	-	-	-	0.0	-
	22	-	-	-	-	-	-	0.0	0.0	-	-	-	-	-	-	0.0	0.3	-	-	-	0.0	-
	23	-	-	-	-	-	-	0.0	0.0	-	-	-	-	-	-	0.0	0.0	-	-	-	0.0	-
	0	-	-	-	-	-	-	0.0	0.0	-	-	-	-	-	-	0.0	0.0	-	-	-	0.0	-
	1	-	-	-	-	-	-	0.0	0.1	-	-	-	-	-	-	0.0	0.0	-	-	-	0.0	-
	2	-	-	-	-	-	-	0.0	0.1	-	-	-	-	-	-	0.0	0.1	-	-	-	0.0	-
	3	-	-	-	-	-	-	0.0	0.0	-	-	-	-	-	-	0.0	0.0	-	-	-	0.0	-
	4	-	-	-	-	-	-	0.0	0.0	-	-	-	-	-	-	0.0	0.0	-	-	-	0.0	-
	5	-	-	-	-	-	-	0.0	0.0	-	-	-	-	-	-	0.0	0.0	-	-	-	0.0	-
6	-	-	-	-	-	-	0.0	0.0	-	-	-	-	-	-	0.0	0.0	-	-	-	0.0	-	
7	-	-	-	-	-	-	0.0	0.0	-	-	-	-	-	-	0.0	0.0	-	-	-	0.0	-	
8	-	-	-	-	-	-	0.0	0.0	-	-	-	-	-	-	0.0	0.0	-	-	-	0.0	-	
9	-	-	-	-	-	-	0.0	0.0	-	-	-	-	-	-	0.0	0.0	-	-	-	0.0	-	
日合計		-	-	-	-	-	-	13.0	9.8	-	-	-	-	-	-	11.0	6.8	-	-	-	12.7	-
*総雨量		-	-	-	-	-	-	179.4	155.7	-	-	-	-	-	-	137.0	233.1	-	-	-	280.6	-

*総雨量は一連降雨の合計

近畿地方整備局 淀川水系 対象洪水観測所時間雨量表

洪水		S36. 10. 26																				
日	時	依那古 (65)	阿保 (51)	坂下 (63)	阿波 (52)	井之市 (水)	針 (気)	針ヶ別所 (水)	針ヶ別所 (66)	榎原 (61)	室生ダム (水)	笠間 (水)	室生 (水)	家野 (水)	名張 (気)	曾爾 (68)	曾爾 (水)	青蓮池ダム (水)	名張 (64)	国津 (水)	国見山 (気)	伊賀見 (水)
26	9-10	-	0.0	-	0.0	-	-	-	0.0	0.0	-	-	-	-	-	0.0	-	-	0.0	-	-	-
	11	-	0.0	-	0.0	-	-	-	0.0	0.0	-	-	-	-	-	0.0	-	-	0.0	-	-	-
	12	-	0.0	-	0.0	-	-	-	0.0	0.0	-	-	-	-	-	0.0	-	-	0.0	-	-	-
	13	-	0.0	-	0.0	-	-	-	0.0	0.0	-	-	-	-	-	0.0	-	-	0.0	-	-	-
	14	-	0.0	-	0.6	-	-	-	0.0	0.0	-	-	-	-	-	1.0	-	-	0.1	-	-	-
	15	-	0.0	-	1.7	-	-	-	0.0	0.4	-	-	-	-	-	0.0	-	-	0.1	-	-	-
	16	-	0.0	-	0.2	-	-	-	0.0	0.6	-	-	-	-	-	4.0	-	-	0.2	-	-	-
	17	-	0.0	-	0.1	-	-	-	2.4	0.4	-	-	-	-	-	4.0	-	-	0.3	-	-	-
	18	-	0.2	-	0.0	-	-	-	3.5	0.4	-	-	-	-	-	3.0	-	-	1.4	-	-	-
	19	-	0.6	-	0.6	-	-	-	2.8	2.0	-	-	-	-	-	4.0	-	-	2.1	-	-	-
	20	-	0.7	-	7.1	-	-	-	1.4	3.6	-	-	-	-	-	2.0	-	-	2.2	-	-	-
	21	-	3.0	-	12.8	-	-	-	1.0	1.2	-	-	-	-	-	0.0	-	-	3.1	-	-	-
	22	-	3.9	-	6.5	-	-	-	1.5	1.6	-	-	-	-	-	7.0	-	-	3.2	-	-	-
	23	-	2.1	-	11.7	-	-	-	2.3	2.2	-	-	-	-	-	4.0	-	-	2.7	-	-	-
0	-	4.5	-	13.5	-	-	-	0.0	1.4	-	-	-	-	-	2.0	-	-	2.0	-	-	-	
1	-	5.0	-	26.1	-	-	-	0.0	3.2	-	-	-	-	-	6.0	-	-	5.0	-	-	-	
2	-	1.5	-	15.6	-	-	-	2.0	1.8	-	-	-	-	-	8.0	-	-	4.8	-	-	-	
3	-	1.5	-	8.9	-	-	-	2.0	1.4	-	-	-	-	-	17.0	-	-	4.3	-	-	-	
4	-	3.5	-	16.3	-	-	-	1.0	1.6	-	-	-	-	-	5.0	-	-	3.6	-	-	-	
5	-	7.7	-	19.9	-	-	-	3.0	4.2	-	-	-	-	-	14.0	-	-	10.0	-	-	-	
6	-	5.8	-	27.2	-	-	-	2.0	4.6	-	-	-	-	-	13.0	-	-	3.4	-	-	-	
7	-	9.4	-	24.0	-	-	-	4.0	3.4	-	-	-	-	-	8.0	-	-	13.3	-	-	-	
8	-	4.5	-	30.8	-	-	-	1.0	0.0	-	-	-	-	-	22.0	-	-	5.8	-	-	-	
9	-	0.1	-	4.9	-	-	-	9.7	0.6	-	-	-	-	-	2.0	-	-	1.1	-	-	-	
日合計		-	54.0	-	228.5	-	-	-	39.6	34.6	-	-	-	-	-	126.0	-	-	68.7	-	-	-
27	9-10	-	0.2	-	0.4	-	-	-	0.0	0.6	-	-	-	-	-	6.0	-	-	7.1	-	-	-
	11	-	0.6	-	3.9	-	-	-	0.0	1.0	-	-	-	-	-	4.0	-	-	1.2	-	-	-
	12	-	0.2	-	0.7	-	-	-	0.0	0.2	-	-	-	-	-	2.0	-	-	0.2	-	-	-
	13	-	4.5	-	5.0	-	-	-	1.0	0.0	-	-	-	-	-	0.0	-	-	2.6	-	-	-
	14	-	0.5	-	0.3	-	-	-	2.3	0.2	-	-	-	-	-	8.0	-	-	1.5	-	-	-
	15	-	0.0	-	5.0	-	-	-	1.5	0.2	-	-	-	-	-	1.0	-	-	1.0	-	-	-
	16	-	5.5	-	4.7	-	-	-	1.3	2.8	-	-	-	-	-	8.0	-	-	2.2	-	-	-
	17	-	3.3	-	10.2	-	-	-	3.5	3.8	-	-	-	-	-	2.0	-	-	4.6	-	-	-
	18	-	2.2	-	18.4	-	-	-	0.5	1.4	-	-	-	-	-	3.0	-	-	1.6	-	-	-
	19	-	3.0	-	18.9	-	-	-	3.5	0.4	-	-	-	-	-	6.0	-	-	2.5	-	-	-
	20	-	9.0	-	21.6	-	-	-	3.0	2.4	-	-	-	-	-	4.0	-	-	4.1	-	-	-
	21	-	15.5	-	23.7	-	-	-	1.4	0.6	-	-	-	-	-	1.0	-	-	0.8	-	-	-
	22	-	6.0	-	27.1	-	-	-	7.0	5.5	-	-	-	-	-	12.0	-	-	17.4	-	-	-
	23	-	6.1	-	23.4	-	-	-	10.2	15.8	-	-	-	-	-	9.0	-	-	18.6	-	-	-
0	-	6.6	-	12.5	-	-	-	16.2	19.8	-	-	-	-	-	5.0	-	-	10.1	-	-	-	
1	-	6.4	-	14.1	-	-	-	9.7	10.4	-	-	-	-	-	18.0	-	-	13.6	-	-	-	
2	-	8.4	-	14.1	-	-	-	18.3	16.3	-	-	-	-	-	9.0	-	-	13.2	-	-	-	
3	-	47.0	-	14.1	-	-	-	20.5	19.4	-	-	-	-	-	24.0	-	-	17.7	-	-	-	
4	-	52.0	-	20.4	-	-	-	15.3	13.9	-	-	-	-	-	31.0	-	-	33.0	-	-	-	
5	-	24.0	-	29.2	-	-	-	10.5	13.7	-	-	-	-	-	21.0	-	-	21.5	-	-	-	
6	-	24.0	-	40.5	-	-	-	14.2	11.6	-	-	-	-	-	17.0	-	-	16.2	-	-	-	
7	-	22.0	-	27.0	-	-	-	18.1	14.2	-	-	-	-	-	17.0	-	-	15.9	-	-	-	
8	-	22.0	-	19.5	-	-	-	9.8	12.0	-	-	-	-	-	15.0	-	-	19.4	-	-	-	
9	-	12.0	-	11.8	-	-	-	11.8	11.8	-	-	-	-	-	17.0	-	-	20.0	-	-	-	
日合計		-	281.0	-	366.5	-	-	-	179.6	178.0	-	-	-	-	-	240.0	-	-	246.0	-	-	-

近畿地方整備局 淀川水系 対象洪水観測所時間雨量表

洪水		S36. 10. 26																				
日	時	依那古 (65)	阿保 (51)	坂下 (63)	阿波 (52)	井之市 (水)	針 (気)	針ヶ別所 (水)	針ヶ別所 (66)	榛原 (61)	室生ダム (水)	笠間 (水)	室生 (水)	家野 (水)	名張 (気)	曾爾 (68)	曾爾 (水)	青蓮池ダム (水)	名張 (64)	国津 (水)	国見山 (気)	伊賀見 (水)
28 日	9-10	-	6.0	-	6.4	-	-	-	7.7	9.0	-	-	-	-	-	14.0	-	-	9.9	-	-	-
	11	-	0.2	-	4.1	-	-	-	3.2	4.5	-	-	-	-	-	7.0	-	-	3.6	-	-	-
	12	-	3.8	-	1.6	-	-	-	1.5	2.3	-	-	-	-	-	5.0	-	-	1.6	-	-	-
	13	-	0.5	-	0.3	-	-	-	0.8	1.4	-	-	-	-	-	2.0	-	-	0.6	-	-	-
	14	-	1.0	-	1.7	-	-	-	1.6	1.8	-	-	-	-	-	3.0	-	-	0.8	-	-	-
	15	-	0.7	-	0.4	-	-	-	2.1	1.0	-	-	-	-	-	2.0	-	-	0.7	-	-	-
	16	-	0.0	-	0.9	-	-	-	1.0	0.6	-	-	-	-	-	0.0	-	-	0.4	-	-	-
	17	-	0.0	-	1.0	-	-	-	0.2	0.4	-	-	-	-	-	1.0	-	-	0.2	-	-	-
	18	-	0.0	-	0.2	-	-	-	0.2	0.0	-	-	-	-	-	0.0	-	-	0.0	-	-	-
	19	-	0.0	-	0.1	-	-	-	0.5	0.3	-	-	-	-	-	0.0	-	-	0.2	-	-	-
	20	-	0.0	-	0.1	-	-	-	0.1	0.5	-	-	-	-	-	0.0	-	-	0.0	-	-	-
	21	-	0.0	-	0.2	-	-	-	0.0	1.1	-	-	-	-	-	0.0	-	-	0.0	-	-	-
	22	-	0.0	-	0.1	-	-	-	0.0	0.6	-	-	-	-	-	1.0	-	-	0.0	-	-	-
	23	-	0.0	-	0.0	-	-	-	0.0	0.0	-	-	-	-	-	0.0	-	-	0.0	-	-	-
	0	-	0.0	-	0.0	-	-	-	0.0	0.0	-	-	-	-	-	0.0	-	-	0.0	-	-	-
	1	-	0.0	-	0.0	-	-	-	0.0	0.0	-	-	-	-	-	0.0	-	-	0.0	-	-	-
	2	-	0.0	-	0.0	-	-	-	0.0	0.2	-	-	-	-	-	0.0	-	-	0.0	-	-	-
	3	-	0.0	-	0.0	-	-	-	0.0	1.2	-	-	-	-	-	0.0	-	-	0.0	-	-	-
	4	-	0.0	-	0.0	-	-	-	0.0	1.1	-	-	-	-	-	0.0	-	-	0.0	-	-	-
	5	-	0.0	-	0.0	-	-	-	0.0	1.3	-	-	-	-	-	0.0	-	-	0.0	-	-	-
6	-	0.0	-	0.0	-	-	-	0.0	0.7	-	-	-	-	-	0.0	-	-	0.0	-	-	-	
7	-	0.0	-	0.0	-	-	-	0.0	0.0	-	-	-	-	-	0.0	-	-	0.0	-	-	-	
8	-	0.0	-	0.0	-	-	-	0.0	0.0	-	-	-	-	-	0.0	-	-	0.0	-	-	-	
9	-	0.0	-	0.0	-	-	-	0.0	0.0	-	-	-	-	-	0.0	-	-	0.0	-	-	-	
日合計		-	12.2	-	17.1	-	-	-	18.9	28.0	-	-	-	-	-	35.0	-	-	18.0	-	-	-
*総雨量		-	347.2	-	612.1	-	-	-	238.1	240.6	-	-	-	-	-	401.0	-	-	332.7	-	-	-

*総雨量は一連降雨の合計

近畿地方整備局 淀川水系 対象洪水観測所時間雨量表

洪水		S36. 10. 26																				
日	時	曾爾 (気)	伊賀見 (7 2)	太郎生 (水)	太郎生 (5 7)	霧生 (水)	霧生 (5 0)	大宇陀 (気)	大宇陀 (水)	古市場 (水)	内牧 (水)	岩端 (5 9)	高見 (気)	山粕 (7 5)	桃俣 (7 1)	桃俣 (水)	土屋原 (7 3)	菅野 (水)	神末 (水)	白山 (気)	粥見 (気)	黒津
26	9-10	-	-	-	-	-	-	-	-	0.0	-	0.0	-	-	-	-	-	-	-	-	-	-
	11	-	-	-	-	-	-	-	-	0.0	-	0.0	-	-	-	-	-	-	-	-	-	-
	12	-	-	-	-	-	-	-	-	0.0	-	0.0	-	-	-	-	-	-	-	-	-	-
	13	-	-	-	-	-	-	-	-	0.1	-	1.0	-	-	-	-	-	-	-	-	-	-
	14	-	-	-	-	-	-	-	-	0.0	-	1.0	-	-	-	-	-	-	-	-	-	-
	15	-	-	-	-	-	-	-	-	0.1	-	2.0	-	-	-	-	-	-	-	-	-	-
	16	-	-	-	-	-	-	-	-	0.4	-	3.0	-	-	-	-	-	-	-	-	-	-
	17	-	-	-	-	-	-	-	-	0.6	-	4.0	-	-	-	-	-	-	-	-	-	-
	18	-	-	-	-	-	-	-	-	1.0	-	7.0	-	-	-	-	-	-	-	-	-	-
	19	-	-	-	-	-	-	-	-	2.1	-	7.0	-	-	-	-	-	-	-	-	-	-
	20	-	-	-	-	-	-	-	-	3.0	-	9.0	-	-	-	-	-	-	-	-	-	-
	21	-	-	-	-	-	-	-	-	1.6	-	6.0	-	-	-	-	-	-	-	-	-	-
	22	-	-	-	-	-	-	-	-	2.4	-	11.0	-	-	-	-	-	-	-	-	-	-
	23	-	-	-	-	-	-	-	-	1.8	-	9.0	-	-	-	-	-	-	-	-	-	-
	0	-	-	-	-	-	-	-	-	2.0	-	6.0	-	-	-	-	-	-	-	-	-	-
	1	-	-	-	-	-	-	-	-	5.1	-	18.0	-	-	-	-	-	-	-	-	-	-
	2	-	-	-	-	-	-	-	-	2.0	-	2.0	-	-	-	-	-	-	-	-	-	-
	3	-	-	-	-	-	-	-	-	2.5	-	14.0	-	-	-	-	-	-	-	-	-	-
	4	-	-	-	-	-	-	-	-	4.0	-	9.0	-	-	-	-	-	-	-	-	-	-
5	-	-	-	-	-	-	-	-	3.7	-	12.0	-	-	-	-	-	-	-	-	-	-	
6	-	-	-	-	-	-	-	-	3.8	-	12.0	-	-	-	-	-	-	-	-	-	-	
7	-	-	-	-	-	-	-	-	4.2	-	7.0	-	-	-	-	-	-	-	-	-	-	
8	-	-	-	-	-	-	-	-	0.4	-	2.0	-	-	-	-	-	-	-	-	-	-	
9	-	-	-	-	-	-	-	-	1.0	-	4.0	-	-	-	-	-	-	-	-	-	-	
日合計		-	-	-	-	-	-	-	-	41.8	-	146.0	-	-	-	-	-	-	-	-	-	-
27	9-10	-	-	-	-	-	-	-	-	1.6	-	3.0	-	-	-	-	-	-	-	-	-	-
	11	-	-	-	-	-	-	-	-	2.0	-	2.0	-	-	-	-	-	-	-	-	-	-
	12	-	-	-	-	-	-	-	-	0.7	-	1.0	-	-	-	-	-	-	-	-	-	-
	13	-	-	-	-	-	-	-	-	0.2	-	0.0	-	-	-	-	-	-	-	-	-	-
	14	-	-	-	-	-	-	-	-	1.1	-	1.0	-	-	-	-	-	-	-	-	-	-
	15	-	-	-	-	-	-	-	-	1.4	-	0.0	-	-	-	-	-	-	-	-	-	-
	16	-	-	-	-	-	-	-	-	5.8	-	5.0	-	-	-	-	-	-	-	-	-	-
	17	-	-	-	-	-	-	-	-	6.4	-	4.0	-	-	-	-	-	-	-	-	-	-
	18	-	-	-	-	-	-	-	-	1.3	-	5.0	-	-	-	-	-	-	-	-	-	-
	19	-	-	-	-	-	-	-	-	2.3	-	7.0	-	-	-	-	-	-	-	-	-	-
	20	-	-	-	-	-	-	-	-	1.4	-	1.0	-	-	-	-	-	-	-	-	-	-
	21	-	-	-	-	-	-	-	-	1.1	-	5.0	-	-	-	-	-	-	-	-	-	-
	22	-	-	-	-	-	-	-	-	5.9	-	8.0	-	-	-	-	-	-	-	-	-	-
	23	-	-	-	-	-	-	-	-	16.1	-	12.0	-	-	-	-	-	-	-	-	-	-
	0	-	-	-	-	-	-	-	-	24.4	-	16.0	-	-	-	-	-	-	-	-	-	-
	1	-	-	-	-	-	-	-	-	10.0	-	16.0	-	-	-	-	-	-	-	-	-	-
	2	-	-	-	-	-	-	-	-	18.2	-	23.0	-	-	-	-	-	-	-	-	-	-
	3	-	-	-	-	-	-	-	-	15.9	-	26.0	-	-	-	-	-	-	-	-	-	-
	4	-	-	-	-	-	-	-	-	15.4	-	23.0	-	-	-	-	-	-	-	-	-	-
5	-	-	-	-	-	-	-	-	18.4	-	24.0	-	-	-	-	-	-	-	-	-	-	
6	-	-	-	-	-	-	-	-	15.7	-	20.0	-	-	-	-	-	-	-	-	-	-	
7	-	-	-	-	-	-	-	-	14.0	-	16.0	-	-	-	-	-	-	-	-	-	-	
8	-	-	-	-	-	-	-	-	10.7	-	14.0	-	-	-	-	-	-	-	-	-	-	
9	-	-	-	-	-	-	-	-	10.2	-	13.0	-	-	-	-	-	-	-	-	-	-	
日合計		-	-	-	-	-	-	-	-	200.2	-	245.0	-	-	-	-	-	-	-	-	-	-

近畿地方整備局 淀川水系 対象洪水観測所時間雨量表

洪水		S36. 10. 26																					
日	時	曾爾 (気)	伊賀見 (7 2)	太郎生 (水)	太郎生 (5 7)	霧生 (水)	霧生 (5 0)	大宇陀 (気)	大宇陀 (水)	古市場 (水)	内牧 (水)	岩端 (5 9)	高見 (気)	山粕 (7 5)	桃俣 (7 1)	桃俣 (水)	土屋原 (7 3)	菅野 (水)	神末 (水)	白山 (気)	粥見 (気)	黒津	
28 日	9-10	-	-	-	-	-	-	-	-	9.1	-	11.0	-	-	-	-	-	-	-	-	-	-	-
	11	-	-	-	-	-	-	-	-	5.8	-	5.0	-	-	-	-	-	-	-	-	-	-	-
	12	-	-	-	-	-	-	-	-	2.9	-	5.0	-	-	-	-	-	-	-	-	-	-	-
	13	-	-	-	-	-	-	-	-	1.6	-	2.0	-	-	-	-	-	-	-	-	-	-	-
	14	-	-	-	-	-	-	-	-	3.6	-	3.0	-	-	-	-	-	-	-	-	-	-	-
	15	-	-	-	-	-	-	-	-	1.4	-	2.0	-	-	-	-	-	-	-	-	-	-	-
	16	-	-	-	-	-	-	-	-	0.5	-	1.0	-	-	-	-	-	-	-	-	-	-	-
	17	-	-	-	-	-	-	-	-	0.3	-	1.0	-	-	-	-	-	-	-	-	-	-	-
	18	-	-	-	-	-	-	-	-	0.1	-	0.0	-	-	-	-	-	-	-	-	-	-	-
	19	-	-	-	-	-	-	-	-	0.2	-	0.0	-	-	-	-	-	-	-	-	-	-	-
	20	-	-	-	-	-	-	-	-	0.2	-	0.0	-	-	-	-	-	-	-	-	-	-	-
	21	-	-	-	-	-	-	-	-	0.9	-	1.0	-	-	-	-	-	-	-	-	-	-	-
	22	-	-	-	-	-	-	-	-	0.6	-	0.0	-	-	-	-	-	-	-	-	-	-	-
	23	-	-	-	-	-	-	-	-	0.0	-	0.0	-	-	-	-	-	-	-	-	-	-	-
	0	-	-	-	-	-	-	-	-	0.0	-	0.0	-	-	-	-	-	-	-	-	-	-	-
	1	-	-	-	-	-	-	-	-	0.0	-	0.0	-	-	-	-	-	-	-	-	-	-	-
	2	-	-	-	-	-	-	-	-	0.0	-	0.0	-	-	-	-	-	-	-	-	-	-	-
	3	-	-	-	-	-	-	-	-	0.3	-	0.0	-	-	-	-	-	-	-	-	-	-	-
	4	-	-	-	-	-	-	-	-	0.3	-	0.0	-	-	-	-	-	-	-	-	-	-	-
	5	-	-	-	-	-	-	-	-	0.5	-	0.0	-	-	-	-	-	-	-	-	-	-	-
6	-	-	-	-	-	-	-	-	0.6	-	0.0	-	-	-	-	-	-	-	-	-	-	-	
7	-	-	-	-	-	-	-	-	0.0	-	0.0	-	-	-	-	-	-	-	-	-	-	-	
8	-	-	-	-	-	-	-	-	0.0	-	0.0	-	-	-	-	-	-	-	-	-	-	-	
9	-	-	-	-	-	-	-	-	0.0	-	0.0	-	-	-	-	-	-	-	-	-	-	-	
日合計		-	-	-	-	-	-	-	-	28.9	-	31.0	-	-	-	-	-	-	-	-	-	-	-
*総雨量		-	-	-	-	-	-	-	-	270.9	-	422.0	-	-	-	-	-	-	-	-	-	-	-

*総雨量は一連降雨の合計

近畿地方整備局 淀川水系 対象洪水観測所時間雨量表

洪水		S36. 10. 26																				
日	時	大鳥居	笠取	高井	室生	三栖	神吉	桂	中川	北大河原	湯船	東別院	本梅	殿田	岩山	小田原	朝宮	南新田	大河原	大峯	高原	愛宕山
26	9-10	-	-	-	-	-	-	-	-	-	-	-	-	-	-	-	0.0	0.0	0.0	-	-	0.0
	11	-	-	-	-	-	-	-	-	-	-	-	-	-	-	-	0.0	0.0	0.0	-	-	0.0
	12	-	-	-	-	-	-	-	-	-	-	-	-	-	-	-	0.0	0.0	0.0	-	-	0.0
	13	-	-	-	-	-	-	-	-	-	-	-	-	-	-	-	0.0	0.0	0.0	-	-	0.0
	14	-	-	-	-	-	-	-	-	-	-	-	-	-	-	-	0.0	0.4	0.0	-	-	0.0
	15	-	-	-	-	-	-	-	-	-	-	-	-	-	-	-	0.0	0.2	0.0	-	-	0.0
	16	-	-	-	-	-	-	-	-	-	-	-	-	-	-	-	0.0	0.0	0.0	-	-	0.0
	17	-	-	-	-	-	-	-	-	-	-	-	-	-	-	-	0.0	0.0	0.0	-	-	0.0
	18	-	-	-	-	-	-	-	-	-	-	-	-	-	-	-	0.0	0.0	0.0	-	-	0.0
	19	-	-	-	-	-	-	-	-	-	-	-	-	-	-	-	0.0	0.0	0.0	-	-	0.0
	20	-	-	-	-	-	-	-	-	-	-	-	-	-	-	-	0.0	0.8	0.0	-	-	0.0
	21	-	-	-	-	-	-	-	-	-	-	-	-	-	-	-	0.0	0.4	0.0	-	-	0.0
	22	-	-	-	-	-	-	-	-	-	-	-	-	-	-	-	0.0	0.4	1.8	-	-	0.0
	23	-	-	-	-	-	-	-	-	-	-	-	-	-	-	-	0.0	0.2	1.8	-	-	1.0
	0	-	-	-	-	-	-	-	-	-	-	-	-	-	-	-	0.0	0.6	1.8	-	-	0.0
	1	-	-	-	-	-	-	-	-	-	-	-	-	-	-	-	0.8	1.4	1.8	-	-	0.0
	2	-	-	-	-	-	-	-	-	-	-	-	-	-	-	-	0.0	0.6	1.8	-	-	0.0
	3	-	-	-	-	-	-	-	-	-	-	-	-	-	-	-	0.2	1.3	1.8	-	-	3.0
	4	-	-	-	-	-	-	-	-	-	-	-	-	-	-	-	0.2	1.5	1.8	-	-	1.0
	5	-	-	-	-	-	-	-	-	-	-	-	-	-	-	-	2.8	1.8	1.8	-	-	4.0
6	-	-	-	-	-	-	-	-	-	-	-	-	-	-	-	1.1	2.0	1.9	-	-	5.0	
7	-	-	-	-	-	-	-	-	-	-	-	-	-	-	-	3.1	2.4	1.9	-	-	7.0	
8	-	-	-	-	-	-	-	-	-	-	-	-	-	-	-	6.0	7.4	1.9	-	-	13.0	
9	-	-	-	-	-	-	-	-	-	-	-	-	-	-	-	3.4	4.8	1.9	-	-	2.0	
日合計		-	-	-	-	-	-	-	-	-	-	-	-	-	-	-	17.6	26.2	22.0	-	-	36.0
27	9-10	-	-	-	-	-	-	-	-	-	-	-	-	-	-	-	1.9	0.7	3.0	-	-	6.0
	11	-	-	-	-	-	-	-	-	-	-	-	-	-	-	-	0.1	0.0	0.0	-	-	8.0
	12	-	-	-	-	-	-	-	-	-	-	-	-	-	-	-	0.0	0.1	0.0	-	-	1.0
	13	-	-	-	-	-	-	-	-	-	-	-	-	-	-	-	0.0	1.3	0.0	-	-	0.0
	14	-	-	-	-	-	-	-	-	-	-	-	-	-	-	-	4.4	0.0	0.0	-	-	2.0
	15	-	-	-	-	-	-	-	-	-	-	-	-	-	-	-	0.2	0.2	2.0	-	-	7.0
	16	-	-	-	-	-	-	-	-	-	-	-	-	-	-	-	0.6	3.0	0.0	-	-	2.0
	17	-	-	-	-	-	-	-	-	-	-	-	-	-	-	-	5.8	1.9	1.0	-	-	14.0
	18	-	-	-	-	-	-	-	-	-	-	-	-	-	-	-	2.7	2.3	4.0	-	-	7.0
	19	-	-	-	-	-	-	-	-	-	-	-	-	-	-	-	1.1	2.5	1.0	-	-	10.0
	20	-	-	-	-	-	-	-	-	-	-	-	-	-	-	-	1.6	11.8	1.0	-	-	6.0
	21	-	-	-	-	-	-	-	-	-	-	-	-	-	-	-	6.1	19.0	4.0	-	-	8.0
	22	-	-	-	-	-	-	-	-	-	-	-	-	-	-	-	14.3	25.0	8.0	-	-	4.0
	23	-	-	-	-	-	-	-	-	-	-	-	-	-	-	-	12.8	14.4	19.0	-	-	12.0
	0	-	-	-	-	-	-	-	-	-	-	-	-	-	-	-	10.0	8.8	16.0	-	-	26.0
	1	-	-	-	-	-	-	-	-	-	-	-	-	-	-	-	6.6	13.8	8.0	-	-	13.0
	2	-	-	-	-	-	-	-	-	-	-	-	-	-	-	-	12.9	19.0	11.0	-	-	19.0
	3	-	-	-	-	-	-	-	-	-	-	-	-	-	-	-	16.7	26.5	18.0	-	-	13.0
	4	-	-	-	-	-	-	-	-	-	-	-	-	-	-	-	16.4	24.0	20.0	-	-	13.0
	5	-	-	-	-	-	-	-	-	-	-	-	-	-	-	-	10.3	14.7	20.0	-	-	9.0
6	-	-	-	-	-	-	-	-	-	-	-	-	-	-	-	13.5	10.8	11.0	-	-	5.0	
7	-	-	-	-	-	-	-	-	-	-	-	-	-	-	-	11.0	6.1	13.0	-	-	7.0	
8	-	-	-	-	-	-	-	-	-	-	-	-	-	-	-	12.0	15.0	11.0	-	-	8.0	
9	-	-	-	-	-	-	-	-	-	-	-	-	-	-	-	10.1	11.0	13.0	-	-	8.0	
日合計		-	-	-	-	-	-	-	-	-	-	-	-	-	-	-	171.1	231.9	184.0	-	-	208.0

近畿地方整備局 淀川水系 対象洪水観測所時間雨量表

洪水		S36. 10. 26																				
日	時	大鳥居	笠取	高井	室生	三栖	神吉	桂	中川	北大河原	湯船	東別院	本梅	殿田	岩山	小田原	朝宮	南新田	大河原	大峯	高原	愛宕山
28 日	9-10	-	-	-	-	-	-	-	-	-	-	-	-	-	-	-	5.1	3.2	12.0	-	-	1.0
	11	-	-	-	-	-	-	-	-	-	-	-	-	-	-	-	1.2	2.0	5.0	-	-	1.0
	12	-	-	-	-	-	-	-	-	-	-	-	-	-	-	-	0.6	0.5	1.0	-	-	2.0
	13	-	-	-	-	-	-	-	-	-	-	-	-	-	-	-	0.5	0.3	1.0	-	-	1.0
	14	-	-	-	-	-	-	-	-	-	-	-	-	-	-	-	1.1	1.1	0.0	-	-	0.0
	15	-	-	-	-	-	-	-	-	-	-	-	-	-	-	-	0.4	0.4	2.0	-	-	1.0
	16	-	-	-	-	-	-	-	-	-	-	-	-	-	-	-	0.2	1.1	0.0	-	-	1.0
	17	-	-	-	-	-	-	-	-	-	-	-	-	-	-	-	0.6	0.4	0.0	-	-	1.0
	18	-	-	-	-	-	-	-	-	-	-	-	-	-	-	-	0.6	0.1	1.0	-	-	1.0
	19	-	-	-	-	-	-	-	-	-	-	-	-	-	-	-	0.4	0.4	0.0	-	-	0.0
	20	-	-	-	-	-	-	-	-	-	-	-	-	-	-	-	0.2	0.5	0.0	-	-	0.0
	21	-	-	-	-	-	-	-	-	-	-	-	-	-	-	-	0.0	0.1	0.0	-	-	1.0
	22	-	-	-	-	-	-	-	-	-	-	-	-	-	-	-	0.0	0.0	0.0	-	-	0.0
	23	-	-	-	-	-	-	-	-	-	-	-	-	-	-	-	0.0	0.0	0.0	-	-	1.0
	0	-	-	-	-	-	-	-	-	-	-	-	-	-	-	-	0.0	0.0	0.0	-	-	0.0
	1	-	-	-	-	-	-	-	-	-	-	-	-	-	-	-	0.0	0.0	0.0	-	-	0.0
	2	-	-	-	-	-	-	-	-	-	-	-	-	-	-	-	0.0	0.0	0.0	-	-	1.0
	3	-	-	-	-	-	-	-	-	-	-	-	-	-	-	-	0.0	0.0	0.0	-	-	1.0
	4	-	-	-	-	-	-	-	-	-	-	-	-	-	-	-	0.0	0.0	0.0	-	-	2.0
	5	-	-	-	-	-	-	-	-	-	-	-	-	-	-	-	0.0	0.0	0.0	-	-	1.0
6	-	-	-	-	-	-	-	-	-	-	-	-	-	-	-	0.0	0.0	0.0	-	-	2.0	
7	-	-	-	-	-	-	-	-	-	-	-	-	-	-	-	0.0	0.0	0.0	-	-	2.0	
8	-	-	-	-	-	-	-	-	-	-	-	-	-	-	-	0.0	0.0	0.0	-	-	3.0	
9	-	-	-	-	-	-	-	-	-	-	-	-	-	-	-	0.0	0.0	0.0	-	-	2.0	
日合計		-	-	-	-	-	-	-	-	-	-	-	-	-	-	-	10.9	10.1	22.0	-	-	25.0
*総雨量		-	-	-	-	-	-	-	-	-	-	-	-	-	-	-	199.6	268.2	228.0	-	-	269.0

*総雨量は一連降雨の合計

近畿地方整備局 淀川水系 対象洪水観測所時間雨量表

洪水		S36. 10. 26																		
日	時	魚谷峠	平野	水口	勸旨	小原	笠取山	天理	鷺家口	世木堰堤	荒神橋	東本梅								
26	9-10	-	0.0	0.0	0.0	-	-	0.0	-	0.0	-	-								
	11	-	0.0	0.0	0.0	-	-	0.0	-	0.0	-	-								
	12	-	0.0	0.0	0.0	-	-	0.0	-	0.0	-	-								
	13	-	0.0	0.0	0.0	-	-	0.0	-	0.0	-	-								
	14	-	0.0	0.0	0.4	-	-	0.0	-	0.0	-	-								
	15	-	0.0	0.3	0.4	-	-	0.0	-	0.0	-	-								
	16	-	0.0	0.0	0.0	-	-	0.0	-	0.0	-	-								
	17	-	0.0	0.0	0.0	-	-	0.0	-	0.0	-	-								
	18	-	0.0	0.0	0.0	-	-	0.0	-	0.0	-	-								
	19	-	0.0	0.0	0.0	-	-	0.0	-	0.0	-	-								
	20	-	0.0	0.5	0.4	-	-	0.0	-	0.0	-	-								
	21	-	0.0	3.0	0.2	-	-	0.0	-	0.0	-	-								
	22	-	0.0	1.5	0.4	-	-	0.0	-	0.0	-	-								
	23	-	0.0	1.0	0.1	-	-	0.0	-	0.0	-	-								
	0	-	0.0	3.0	0.4	-	-	0.0	-	0.0	-	-								
	1	-	0.0	2.7	0.9	-	-	0.0	-	0.5	-	-								
	2	-	0.2	2.0	0.3	-	-	2.5	-	1.0	-	-								
	3	-	0.0	2.5	0.6	-	-	2.5	-	2.5	-	-								
	4	-	0.1	5.3	1.3	-	-	2.5	-	8.8	-	-								
	5	-	0.2	14.0	1.4	-	-	2.5	-	13.6	-	-								
6	-	1.8	4.7	1.8	-	-	2.5	-	6.5	-	-									
7	-	1.1	7.7	2.0	-	-	2.5	-	7.1	-	-									
8	-	5.0	6.5	9.4	-	-	0.0	-	8.5	-	-									
9	-	7.5	2.4	9.4	-	-	0.0	-	3.2	-	-									
日合計		-	15.9	57.1	29.4	-	-	15.0	-	51.7	-	-								
27	9-10	-	5.9	3.0	0.0	-	-	1.0	-	4.7	-	-								
	11	-	0.2	2.0	0.0	-	-	2.0	-	4.9	-	-								
	12	-	0.3	1.5	0.0	-	-	1.0	-	4.1	-	-								
	13	-	0.4	4.5	1.8	-	-	0.0	-	1.5	-	-								
	14	-	7.0	3.0	0.0	-	-	1.0	-	0.2	-	-								
	15	-	0.0	1.0	0.7	-	-	1.0	-	6.1	-	-								
	16	-	1.8	1.0	3.9	-	-	5.0	-	2.1	-	-								
	17	-	1.7	2.0	2.0	-	-	7.0	-	7.7	-	-								
	18	-	2.7	3.0	3.9	-	-	2.0	-	8.1	-	-								
	19	-	1.2	2.0	3.3	-	-	6.0	-	9.3	-	-								
	20	-	3.2	8.0	16.8	-	-	4.0	-	5.4	-	-								
	21	-	6.0	7.0	17.6	-	-	1.0	-	5.2	-	-								
	22	-	10.8	4.0	23.3	-	-	6.0	-	3.5	-	-								
	23	-	7.0	2.0	14.2	-	-	24.0	-	14.7	-	-								
	0	-	7.0	3.0	12.5	-	-	18.0	-	9.3	-	-								
	1	-	9.0	0.5	14.2	-	-	7.0	-	15.9	-	-								
	2	-	17.0	5.5	25.8	-	-	16.0	-	15.3	-	-								
	3	-	13.5	10.0	23.5	-	-	13.0	-	16.7	-	-								
	4	-	13.9	21.0	16.5	-	-	11.0	-	12.9	-	-								
	5	-	14.6	24.0	12.8	-	-	12.0	-	16.1	-	-								
6	-	10.8	20.0	19.6	-	-	12.0	-	10.5	-	-									
7	-	9.2	16.0	14.1	-	-	12.0	-	7.5	-	-									
8	-	10.4	13.0	13.5	-	-	15.0	-	7.1	-	-									
9	-	7.6	6.0	4.8	-	-	9.0	-	6.6	-	-									
日合計		-	161.2	163.0	244.8	-	-	186.0	-	195.4	-	-								

近畿地方整備局 淀川水系 対象洪水観測所時間雨量表

洪水		S36. 10. 26																		
日	時	魚谷峠	平野	水口	勅旨	小原	笠取山	天理	鷺家口	世木堰堤	荒神橋	東本梅								
28 日	9-10	-	1.9	2.0	2.7	-	-	8.0	-	1.8	-	-								
	11	-	0.5	1.0	1.5	-	-	2.0	-	1.6	-	-								
	12	-	0.4	0.2	0.2	-	-	2.0	-	1.6	-	-								
	13	-	0.8	1.8	0.3	-	-	2.0	-	1.5	-	-								
	14	-	0.8	1.0	0.8	-	-	2.0	-	0.8	-	-								
	15	-	0.1	0.0	0.3	-	-	1.0	-	0.5	-	-								
	16	-	0.1	0.0	0.1	-	-	0.0	-	0.6	-	-								
	17	-	0.2	1.0	0.3	-	-	0.0	-	1.2	-	-								
	18	-	0.0	1.0	0.6	-	-	1.0	-	0.3	-	-								
	19	-	0.0	0.0	0.6	-	-	0.0	-	0.2	-	-								
	20	-	0.0	0.0	0.0	-	-	1.0	-	0.2	-	-								
	21	-	0.0	0.0	0.0	-	-	0.0	-	0.2	-	-								
	22	-	0.0	0.0	0.0	-	-	0.0	-	0.1	-	-								
	23	-	0.0	0.0	0.0	-	-	0.0	-	0.2	-	-								
	0	-	0.0	0.0	0.0	-	-	0.0	-	0.2	-	-								
	1	-	0.0	0.0	0.0	-	-	0.0	-	0.4	-	-								
	2	-	0.0	0.0	0.0	-	-	0.0	-	0.4	-	-								
	3	-	0.0	0.0	0.0	-	-	0.0	-	0.2	-	-								
	4	-	0.0	0.0	0.0	-	-	0.0	-	0.8	-	-								
	5	-	0.0	0.0	0.0	-	-	0.0	-	0.7	-	-								
6	-	0.0	0.0	0.0	-	-	0.0	-	0.9	-	-									
7	-	0.0	0.0	0.0	-	-	0.0	-	0.2	-	-									
8	-	0.0	0.0	0.0	-	-	0.0	-	0.9	-	-									
9	-	0.0	0.0	0.0	-	-	0.0	-	0.8	-	-									
日合計		-	4.8	8.0	7.4	-	-	19.0	-	16.3	-	-								
*総雨量		-	181.9	228.1	281.6	-	-	220.0	-	263.4	-	-								

近畿地方整備局 淀川水系 対象洪水観測所時間雨量表

洪水		S37. 8. 24																				
日	時	高屋川橋	上弓削	京北 (気)	黒田 (102)	上黒田	広河原 (16)	鎌倉 (13)	花背	榎	園部 (15)	園部 (気)	園部 (府)	殿田 (14)	新町 (05)	新庄 (04)	亀岡	亀岡 (07)	周山 (府)	周山 (03)	雲ヶ畑 (08)	上賀茂
24	9-10	-	0.0	-	0.0	-	-	-	0.0	-	-	-	-	-	-	-	-	-	-	-	-	-
	11	-	0.0	-	0.0	-	-	-	0.0	-	-	-	-	-	-	-	-	-	-	-	-	-
	12	-	0.0	-	0.0	-	-	-	0.0	-	-	-	-	-	-	-	-	-	-	-	-	-
	13	-	0.0	-	0.0	-	-	-	0.0	-	-	-	-	-	-	-	-	-	-	-	-	-
	14	-	0.0	-	0.0	-	-	-	0.0	-	-	-	-	-	-	-	-	-	-	-	-	-
	15	-	0.0	-	0.0	-	-	-	0.0	-	-	-	-	-	-	-	-	-	-	-	-	-
	16	-	0.0	-	0.0	-	-	-	0.0	-	-	-	-	-	-	-	-	-	-	-	-	-
	17	-	0.0	-	0.0	-	-	-	0.0	-	-	-	-	-	-	-	-	-	-	-	-	-
	18	-	0.0	-	0.0	-	-	-	0.0	-	-	-	-	-	-	-	-	-	-	-	-	-
	19	-	0.0	-	0.0	-	-	-	0.0	-	-	-	-	-	-	-	-	-	-	-	-	-
	20	-	0.0	-	0.0	-	-	-	0.0	-	-	-	-	-	-	-	-	-	-	-	-	-
	21	-	0.0	-	0.0	-	-	-	0.0	-	-	-	-	-	-	-	-	-	-	-	-	-
	22	-	0.0	-	0.0	-	-	-	0.0	-	-	-	-	-	-	-	-	-	-	-	-	-
	23	-	0.0	-	0.0	-	-	-	0.0	-	-	-	-	-	-	-	-	-	-	-	-	-
	0	-	0.0	-	0.0	-	-	-	0.0	-	-	-	-	-	-	-	-	-	-	-	-	-
	1	-	0.0	-	0.0	-	-	-	0.0	-	-	-	-	-	-	-	-	-	-	-	-	-
	2	-	0.0	-	0.0	-	-	-	0.0	-	-	-	-	-	-	-	-	-	-	-	-	-
	3	-	0.0	-	0.0	-	-	-	0.0	-	-	-	-	-	-	-	-	-	-	-	-	-
	4	-	0.0	-	0.0	-	-	-	0.0	-	-	-	-	-	-	-	-	-	-	-	-	-
	5	-	0.0	-	0.0	-	-	-	0.0	-	-	-	-	-	-	-	-	-	-	-	-	-
6	-	0.0	-	0.0	-	-	-	0.0	-	-	-	-	-	-	-	-	-	-	-	-	-	
7	-	0.0	-	0.0	-	-	-	0.0	-	-	-	-	-	-	-	-	-	-	-	-	-	
8	-	0.0	-	0.0	-	-	-	0.0	-	-	-	-	-	-	-	-	-	-	-	-	-	
9	-	0.0	-	0.0	-	-	-	0.0	-	-	-	-	-	-	-	-	-	-	-	-	-	
日合計		-	0.0	-	0.0	-	-	-	0.0	-	-	-	-	-	-	-	-	-	-	-	-	-
25	9-10	-	0.0	-	0.0	-	-	-	0.0	-	-	-	-	-	-	-	-	-	-	-	-	-
	11	-	0.0	-	0.0	-	-	-	0.0	-	-	-	-	-	-	-	-	-	-	-	-	-
	12	-	0.0	-	0.0	-	-	-	0.0	-	-	-	-	-	-	-	-	-	-	-	-	-
	13	-	0.0	-	0.0	-	-	-	0.0	-	-	-	-	-	-	-	-	-	-	-	-	-
	14	-	0.0	-	0.0	-	-	-	0.0	-	-	-	-	-	-	-	-	-	-	-	-	-
	15	-	0.0	-	0.0	-	-	-	0.0	-	-	-	-	-	-	-	-	-	-	-	-	-
	16	-	0.0	-	0.0	-	-	-	0.0	-	-	-	-	-	-	-	-	-	-	-	-	-
	17	-	0.0	-	0.0	-	-	-	0.0	-	-	-	-	-	-	-	-	-	-	-	-	-
	18	-	0.0	-	0.0	-	-	-	0.0	-	-	-	-	-	-	-	-	-	-	-	-	-
	19	-	0.0	-	0.0	-	-	-	0.0	-	-	-	-	-	-	-	-	-	-	-	-	-
	20	-	0.0	-	0.0	-	-	-	0.0	-	-	-	-	-	-	-	-	-	-	-	-	-
	21	-	0.0	-	0.0	-	-	-	0.0	-	-	-	-	-	-	-	-	-	-	-	-	-
	22	-	0.0	-	0.0	-	-	-	0.0	-	-	-	-	-	-	-	-	-	-	-	-	-
	23	-	0.0	-	0.0	-	-	-	0.0	-	-	-	-	-	-	-	-	-	-	-	-	-
	0	-	0.0	-	0.0	-	-	-	0.0	-	-	-	-	-	-	-	-	-	-	-	-	-
	1	-	0.0	-	1.0	-	-	-	1.0	-	-	-	-	-	-	-	-	-	-	-	-	-
	2	-	0.0	-	1.0	-	-	-	2.0	-	-	-	-	-	-	-	-	-	-	-	-	-
	3	-	1.0	-	3.0	-	-	-	3.0	-	-	-	-	-	-	-	-	-	-	-	-	-
	4	-	1.0	-	1.0	-	-	-	0.0	-	-	-	-	-	-	-	-	-	-	-	-	-
	5	-	0.0	-	2.0	-	-	-	5.0	-	-	-	-	-	-	-	-	-	-	-	-	-
6	-	6.0	-	7.0	-	-	-	15.0	-	-	-	-	-	-	-	-	-	-	-	-	-	
7	-	14.0	-	23.0	-	-	-	13.0	-	-	-	-	-	-	-	-	-	-	-	-	-	
8	-	5.0	-	5.0	-	-	-	14.0	-	-	-	-	-	-	-	-	-	-	-	-	-	
9	-	6.0	-	7.0	-	-	-	13.0	-	-	-	-	-	-	-	-	-	-	-	-	-	
日合計		-	33.0	-	50.0	-	-	-	66.0	-	-	-	-	-	-	-	-	-	-	-	-	-

近畿地方整備局 淀川水系 対象洪水観測所時間雨量表

洪水		S37. 8. 24																				
日	時	高屋川橋	上弓削	京北 (気)	黒田 (102)	上黒田	広河原 (16)	鎌倉 (13)	花背	榎	園部 (15)	園部 (気)	園部 (府)	殿田 (14)	新町 (05)	新庄 (04)	亀岡	亀岡 (07)	周山 (府)	周山 (03)	雲ヶ畑 (08)	上賀茂
26 日	9-10	-	7.0	-	6.0	-	-	-	3.0	-	-	-	-	-	-	-	-	-	-	-	-	-
	11	-	2.0	-	3.0	-	-	-	3.0	-	-	-	-	-	-	-	-	-	-	-	-	-
	12	-	1.0	-	2.0	-	-	-	2.0	-	-	-	-	-	-	-	-	-	-	-	-	-
	13	-	1.0	-	0.0	-	-	-	0.0	-	-	-	-	-	-	-	-	-	-	-	-	-
	14	-	0.0	-	0.0	-	-	-	0.0	-	-	-	-	-	-	-	-	-	-	-	-	-
	15	-	0.0	-	0.0	-	-	-	0.0	-	-	-	-	-	-	-	-	-	-	-	-	-
	16	-	0.0	-	0.0	-	-	-	0.0	-	-	-	-	-	-	-	-	-	-	-	-	-
	17	-	0.0	-	0.0	-	-	-	0.0	-	-	-	-	-	-	-	-	-	-	-	-	-
	18	-	0.0	-	0.0	-	-	-	0.0	-	-	-	-	-	-	-	-	-	-	-	-	-
	19	-	0.0	-	0.0	-	-	-	0.0	-	-	-	-	-	-	-	-	-	-	-	-	-
	20	-	0.0	-	0.0	-	-	-	0.0	-	-	-	-	-	-	-	-	-	-	-	-	-
	21	-	0.0	-	0.0	-	-	-	0.0	-	-	-	-	-	-	-	-	-	-	-	-	-
	22	-	0.0	-	0.0	-	-	-	0.0	-	-	-	-	-	-	-	-	-	-	-	-	-
	23	-	0.0	-	0.0	-	-	-	0.0	-	-	-	-	-	-	-	-	-	-	-	-	-
	0	-	0.0	-	0.0	-	-	-	0.0	-	-	-	-	-	-	-	-	-	-	-	-	-
	1	-	0.0	-	0.0	-	-	-	0.0	-	-	-	-	-	-	-	-	-	-	-	-	-
	2	-	0.0	-	0.0	-	-	-	0.0	-	-	-	-	-	-	-	-	-	-	-	-	-
	3	-	0.0	-	0.0	-	-	-	0.0	-	-	-	-	-	-	-	-	-	-	-	-	-
	4	-	0.0	-	0.0	-	-	-	0.0	-	-	-	-	-	-	-	-	-	-	-	-	-
	5	-	0.0	-	0.0	-	-	-	0.0	-	-	-	-	-	-	-	-	-	-	-	-	-
6	-	0.0	-	0.0	-	-	-	0.0	-	-	-	-	-	-	-	-	-	-	-	-	-	
7	-	0.0	-	0.0	-	-	-	0.0	-	-	-	-	-	-	-	-	-	-	-	-	-	
8	-	0.0	-	0.0	-	-	-	0.0	-	-	-	-	-	-	-	-	-	-	-	-	-	
9	-	0.0	-	0.0	-	-	-	0.0	-	-	-	-	-	-	-	-	-	-	-	-	-	
日合計		-	11.0	-	11.0	-	-	-	8.0	-	-	-	-	-	-	-	-	-	-	-	-	
*総雨量		-	44.0	-	61.0	-	-	-	74.0	-	-	-	-	-	-	-	-	-	-	-	-	

*総雨量は一連降雨の合計

近畿地方整備局 淀川水系 対象洪水観測所時間雨量表

洪水		S37. 8. 24																					
日	時	京都 (気)	京都	花背 (0 1)	花背峠 (気)	大原	比叡山 (0 9)	倉垣 (水)	歌垣 (7 5)	余野	箕面 (気)	西別院 (0 6)	山崎 (3 0)	長岡京 (気)	乙訓	八幡 (7 0)	八幡	巨椋池 (3 5)	松井 (6 9)	宇治	小栗栖	勸修寺	
24	9-10	0.0	-	-	-	-	0.0	-	0.0	0.0	-	-	-	-	-	-	-	-	-	-	0.0	-	-
	11	0.0	-	-	-	-	0.0	-	0.0	0.0	-	-	-	-	-	-	-	-	-	-	0.0	-	-
	12	0.0	-	-	-	-	0.0	-	0.0	0.0	-	-	-	-	-	-	-	-	-	-	0.0	-	-
	13	0.0	-	-	-	-	0.0	-	0.0	0.0	-	-	-	-	-	-	-	-	-	-	0.0	-	-
	14	0.0	-	-	-	-	0.0	-	0.0	0.0	-	-	-	-	-	-	-	-	-	-	0.0	-	-
	15	0.0	-	-	-	-	0.0	-	0.0	0.0	-	-	-	-	-	-	-	-	-	-	0.0	-	-
	16	0.0	-	-	-	-	0.0	-	0.0	0.0	-	-	-	-	-	-	-	-	-	-	0.0	-	-
	17	0.0	-	-	-	-	0.0	-	0.0	0.0	-	-	-	-	-	-	-	-	-	-	0.0	-	-
	18	0.0	-	-	-	-	0.0	-	0.0	0.0	-	-	-	-	-	-	-	-	-	-	0.0	-	-
	19	0.0	-	-	-	-	0.0	-	0.0	0.0	-	-	-	-	-	-	-	-	-	-	0.0	-	-
	20	0.0	-	-	-	-	0.0	-	0.0	0.0	-	-	-	-	-	-	-	-	-	-	0.0	-	-
	21	0.0	-	-	-	-	0.0	-	0.0	0.0	-	-	-	-	-	-	-	-	-	-	0.0	-	-
	22	0.0	-	-	-	-	0.0	-	0.0	0.0	-	-	-	-	-	-	-	-	-	-	0.0	-	-
	23	0.0	-	-	-	-	0.0	-	0.0	0.0	-	-	-	-	-	-	-	-	-	-	0.0	-	-
	0	0.0	-	-	-	-	0.0	-	0.0	0.0	-	-	-	-	-	-	-	-	-	-	0.0	-	-
	1	0.0	-	-	-	-	0.0	-	0.0	0.0	-	-	-	-	-	-	-	-	-	-	0.0	-	-
	2	0.0	-	-	-	-	0.0	-	0.0	0.0	-	-	-	-	-	-	-	-	-	-	0.0	-	-
	3	0.0	-	-	-	-	0.0	-	0.0	0.0	-	-	-	-	-	-	-	-	-	-	0.0	-	-
	4	0.0	-	-	-	-	0.0	-	0.0	0.0	-	-	-	-	-	-	-	-	-	-	0.0	-	-
	5	0.0	-	-	-	-	0.0	-	0.0	0.0	-	-	-	-	-	-	-	-	-	-	0.0	-	-
6	0.0	-	-	-	-	0.0	-	0.0	0.0	-	-	-	-	-	-	-	-	-	-	0.0	-	-	
7	0.0	-	-	-	-	0.0	-	0.0	0.0	-	-	-	-	-	-	-	-	-	-	0.0	-	-	
8	0.0	-	-	-	-	0.0	-	0.0	0.0	-	-	-	-	-	-	-	-	-	-	0.0	-	-	
9	0.0	-	-	-	-	0.0	-	0.0	0.0	-	-	-	-	-	-	-	-	-	-	0.0	-	-	
日合計		0.0	-	-	-	-	0.0	-	0.0	0.0	-	-	-	-	-	-	-	-	-	-	0.0	-	-
25	9-10	0.0	-	-	-	-	0.5	-	0.0	0.0	-	-	-	-	-	-	-	-	-	-	0.0	-	-
	11	0.0	-	-	-	-	0.4	-	0.0	0.0	-	-	-	-	-	-	-	-	-	-	0.0	-	-
	12	0.0	-	-	-	-	0.2	-	0.0	0.0	-	-	-	-	-	-	-	-	-	-	0.0	-	-
	13	0.0	-	-	-	-	0.0	-	0.0	0.0	-	-	-	-	-	-	-	-	-	-	0.0	-	-
	14	0.0	-	-	-	-	0.0	-	0.0	0.0	-	-	-	-	-	-	-	-	-	-	0.0	-	-
	15	0.0	-	-	-	-	0.0	-	0.0	0.0	-	-	-	-	-	-	-	-	-	-	0.0	-	-
	16	0.0	-	-	-	-	0.0	-	0.0	0.0	-	-	-	-	-	-	-	-	-	-	0.0	-	-
	17	0.0	-	-	-	-	0.0	-	0.0	0.0	-	-	-	-	-	-	-	-	-	-	0.0	-	-
	18	0.0	-	-	-	-	0.0	-	0.0	0.0	-	-	-	-	-	-	-	-	-	-	0.0	-	-
	19	0.0	-	-	-	-	0.0	-	0.0	0.0	-	-	-	-	-	-	-	-	-	-	0.0	-	-
	20	0.0	-	-	-	-	0.0	-	0.0	0.0	-	-	-	-	-	-	-	-	-	-	0.0	-	-
	21	0.0	-	-	-	-	0.1	-	0.0	0.0	-	-	-	-	-	-	-	-	-	-	0.0	-	-
	22	0.0	-	-	-	-	0.1	-	0.0	0.0	-	-	-	-	-	-	-	-	-	-	0.0	-	-
	23	0.0	-	-	-	-	0.1	-	0.0	0.0	-	-	-	-	-	-	-	-	-	-	0.0	-	-
	0	0.3	-	-	-	-	0.1	-	0.0	0.0	-	-	-	-	-	-	-	-	-	-	2.5	-	-
	1	0.2	-	-	-	-	2.3	-	0.5	0.0	-	-	-	-	-	-	-	-	-	-	2.3	-	-
	2	1.9	-	-	-	-	1.8	-	0.3	0.0	-	-	-	-	-	-	-	-	-	-	3.0	-	-
	3	1.6	-	-	-	-	3.2	-	0.0	0.0	-	-	-	-	-	-	-	-	-	-	2.5	-	-
	4	0.7	-	-	-	-	2.6	-	0.1	0.0	-	-	-	-	-	-	-	-	-	-	4.0	-	-
	5	4.0	-	-	-	-	7.6	-	0.0	0.0	-	-	-	-	-	-	-	-	-	-	10.5	-	-
6	10.0	-	-	-	-	16.0	-	1.3	0.0	-	-	-	-	-	-	-	-	-	-	14.5	-	-	
7	8.0	-	-	-	-	16.0	-	5.0	2.8	-	-	-	-	-	-	-	-	-	-	5.5	-	-	
8	1.6	-	-	-	-	3.3	-	2.0	4.7	-	-	-	-	-	-	-	-	-	-	8.5	-	-	
9	0.9	-	-	-	-	2.5	-	2.0	2.0	-	-	-	-	-	-	-	-	-	-	4.5	-	-	
日合計		29.2	-	-	-	-	56.8	-	11.2	9.5	-	-	-	-	-	-	-	-	-	-	57.8	-	-

近畿地方整備局 淀川水系 対象洪水観測所時間雨量表

洪水		S37. 8. 24																					
日	時	京都 (気)	京都	花背 (01)	花背峠 (気)	大原	比叡山 (09)	倉垣 (水)	歌垣 (75)	余野	箕面 (気)	西別院 (06)	山崎 (30)	長岡京 (気)	乙訓	八幡 (70)	八幡	巨椋池 (35)	松井 (69)	宇治	小栗栖	勸修寺	
26 日	9-10	0.8	-	-	-	-	3.6	-	0.3	0.0	-	-	-	-	-	-	-	-	-	-	1.3	-	-
	11	1.5	-	-	-	-	6.4	-	2.0	0.0	-	-	-	-	-	-	-	-	-	-	0.3	-	-
	12	1.5	-	-	-	-	4.9	-	1.7	0.0	-	-	-	-	-	-	-	-	-	-	0.0	-	-
	13	0.0	-	-	-	-	1.0	-	0.3	0.0	-	-	-	-	-	-	-	-	-	-	0.0	-	-
	14	0.0	-	-	-	-	0.0	-	0.0	0.0	-	-	-	-	-	-	-	-	-	-	0.0	-	-
	15	0.0	-	-	-	-	0.0	-	0.0	0.0	-	-	-	-	-	-	-	-	-	-	0.0	-	-
	16	0.0	-	-	-	-	0.0	-	0.0	0.0	-	-	-	-	-	-	-	-	-	-	0.0	-	-
	17	0.0	-	-	-	-	0.0	-	0.0	0.0	-	-	-	-	-	-	-	-	-	-	0.0	-	-
	18	0.0	-	-	-	-	0.0	-	0.0	0.0	-	-	-	-	-	-	-	-	-	-	0.0	-	-
	19	0.0	-	-	-	-	0.0	-	0.0	0.0	-	-	-	-	-	-	-	-	-	-	0.0	-	-
	20	0.0	-	-	-	-	0.0	-	0.0	0.0	-	-	-	-	-	-	-	-	-	-	0.0	-	-
	21	0.0	-	-	-	-	0.0	-	0.0	0.0	-	-	-	-	-	-	-	-	-	-	0.0	-	-
	22	0.0	-	-	-	-	0.0	-	0.0	0.0	-	-	-	-	-	-	-	-	-	-	0.0	-	-
	23	0.0	-	-	-	-	0.0	-	0.0	0.0	-	-	-	-	-	-	-	-	-	-	0.0	-	-
	0	0.0	-	-	-	-	0.0	-	0.0	0.0	-	-	-	-	-	-	-	-	-	-	0.0	-	-
	1	0.0	-	-	-	-	0.0	-	0.0	0.0	-	-	-	-	-	-	-	-	-	-	0.0	-	-
	2	0.0	-	-	-	-	0.0	-	0.0	0.0	-	-	-	-	-	-	-	-	-	-	0.0	-	-
	3	0.0	-	-	-	-	0.0	-	0.0	0.0	-	-	-	-	-	-	-	-	-	-	0.0	-	-
	4	0.0	-	-	-	-	0.0	-	0.0	0.0	-	-	-	-	-	-	-	-	-	-	0.0	-	-
	5	0.0	-	-	-	-	0.0	-	0.0	0.0	-	-	-	-	-	-	-	-	-	-	0.0	-	-
6	0.0	-	-	-	-	0.0	-	0.0	0.0	-	-	-	-	-	-	-	-	-	-	0.0	-	-	
7	0.0	-	-	-	-	0.0	-	0.0	0.0	-	-	-	-	-	-	-	-	-	-	0.0	-	-	
8	0.0	-	-	-	-	0.0	-	0.0	0.0	-	-	-	-	-	-	-	-	-	-	0.0	-	-	
9	0.0	-	-	-	-	0.0	-	0.0	0.0	-	-	-	-	-	-	-	-	-	-	0.0	-	-	
日合計		3.8	-	-	-	-	15.9	-	4.3	0.0	-	-	-	-	-	-	-	-	-	-	1.6	-	-
*総雨量		33.0	-	-	-	-	72.7	-	15.5	9.5	-	-	-	-	-	-	-	-	-	-	59.4	-	-

*総雨量は一連降雨の合計

近畿地方整備局 淀川水系 対象洪水観測所時間雨量表

洪水		S37.8.24																				
日	時	山科 (01)	天ヶ瀬 (30)	笠取	西笠取 (28)	荒木	大津 (気)	瀬田川 (27)	宮村 (28)	田代	信楽 (県)	雲井 (24)	信楽 (気)	横山 (60)	新田 (19)	玉滝 (55)	甲賀	柘植 (54)	土山 (気)	枚方 (31)	枚方 (気)	生駒山 (気)
24	9-10	0.0	-	0.0	-	-	-	0.0	-	-	-	-	-	-	-	0.0	-	0.0	-	-	-	-
	11	0.0	-	0.0	-	-	-	0.0	-	-	-	-	-	-	-	0.0	-	0.0	-	-	-	-
	12	0.0	-	0.0	-	-	-	0.0	-	-	-	-	-	-	-	0.0	-	0.0	-	-	-	-
	13	0.0	-	0.0	-	-	-	0.0	-	-	-	-	-	-	-	0.0	-	0.0	-	-	-	-
	14	0.0	-	0.0	-	-	-	0.0	-	-	-	-	-	-	-	0.0	-	0.0	-	-	-	-
	15	0.0	-	0.0	-	-	-	0.0	-	-	-	-	-	-	-	0.0	-	0.0	-	-	-	-
	16	0.0	-	0.0	-	-	-	0.0	-	-	-	-	-	-	-	0.0	-	0.0	-	-	-	-
	17	0.0	-	0.0	-	-	-	-	0.0	-	-	-	-	-	-	0.0	-	0.0	-	-	-	-
	18	0.0	-	0.0	-	-	-	-	0.0	-	-	-	-	-	-	0.0	-	0.0	-	-	-	-
	19	0.0	-	0.0	-	-	-	-	0.0	-	-	-	-	-	-	0.0	-	0.0	-	-	-	-
	20	0.0	-	0.0	-	-	-	-	0.0	-	-	-	-	-	-	0.0	-	0.0	-	-	-	-
	21	0.0	-	0.0	-	-	-	-	0.0	-	-	-	-	-	-	0.0	-	0.0	-	-	-	-
	22	0.0	-	0.0	-	-	-	-	0.0	-	-	-	-	-	-	0.0	-	0.0	-	-	-	-
	23	0.0	-	0.0	-	-	-	-	0.0	-	-	-	-	-	-	0.0	-	0.0	-	-	-	-
	0	0.0	-	0.0	-	-	-	-	0.0	-	-	-	-	-	-	0.0	-	0.0	-	-	-	-
	1	0.0	-	0.0	-	-	-	-	0.0	-	-	-	-	-	-	0.0	-	0.0	-	-	-	-
	2	0.0	-	0.0	-	-	-	-	0.0	-	-	-	-	-	-	0.0	-	0.0	-	-	-	-
	3	0.0	-	0.0	-	-	-	-	0.0	-	-	-	-	-	-	0.0	-	0.0	-	-	-	-
	4	0.0	-	0.0	-	-	-	-	0.0	-	-	-	-	-	-	0.0	-	0.0	-	-	-	-
	5	0.0	-	0.0	-	-	-	-	0.0	-	-	-	-	-	-	0.0	-	0.0	-	-	-	-
6	0.0	-	0.0	-	-	-	-	0.0	-	-	-	-	-	-	0.0	-	0.3	-	-	-	-	
7	0.0	-	0.0	-	-	-	-	0.0	-	-	-	-	-	-	0.0	-	0.3	-	-	-	-	
8	0.0	-	0.0	-	-	-	-	0.0	-	-	-	-	-	-	0.0	-	0.3	-	-	-	-	
9	0.0	-	0.0	-	-	-	-	0.0	-	-	-	-	-	-	0.0	-	0.3	-	-	-	-	
日合計		0.0	-	0.0	-	-	-	0.0	-	-	-	-	-	-	-	0.0	-	1.2	-	-	-	-
25	9-10	0.0	-	0.0	-	-	-	0.0	-	-	-	-	-	-	-	1.0	-	0.3	-	-	-	-
	11	0.0	-	0.0	-	-	-	0.0	-	-	-	-	-	-	-	0.0	-	0.3	-	-	-	-
	12	0.0	-	0.5	-	-	-	0.0	-	-	-	-	-	-	-	0.0	-	0.3	-	-	-	-
	13	0.0	-	0.0	-	-	-	0.0	-	-	-	-	-	-	-	0.0	-	0.3	-	-	-	-
	14	0.0	-	0.0	-	-	-	0.0	-	-	-	-	-	-	-	0.0	-	0.3	-	-	-	-
	15	0.0	-	0.0	-	-	-	0.0	-	-	-	-	-	-	-	0.0	-	0.3	-	-	-	-
	16	0.0	-	0.0	-	-	-	0.0	-	-	-	-	-	-	-	0.0	-	0.4	-	-	-	-
	17	0.0	-	0.0	-	-	-	0.0	-	-	-	-	-	-	-	0.0	-	0.4	-	-	-	-
	18	0.0	-	0.0	-	-	-	0.0	-	-	-	-	-	-	-	0.0	-	0.4	-	-	-	-
	19	0.0	-	0.0	-	-	-	0.0	-	-	-	-	-	-	-	0.0	-	6.6	-	-	-	-
	20	0.0	-	0.0	-	-	-	0.0	-	-	-	-	-	-	-	0.0	-	7.4	-	-	-	-
	21	0.0	-	0.0	-	-	-	0.0	-	-	-	-	-	-	-	0.0	-	15.0	-	-	-	-
	22	0.0	-	0.0	-	-	-	0.0	-	-	-	-	-	-	-	0.0	-	17.5	-	-	-	-
	23	0.0	-	0.0	-	-	-	0.0	-	-	-	-	-	-	-	0.0	-	8.7	-	-	-	-
	0	0.0	-	0.9	-	-	-	1.0	-	-	-	-	-	-	-	7.0	-	12.8	-	-	-	-
	1	1.5	-	2.6	-	-	-	2.0	-	-	-	-	-	-	-	7.0	-	18.0	-	-	-	-
	2	1.5	-	3.2	-	-	-	3.0	-	-	-	-	-	-	-	13.0	-	20.0	-	-	-	-
	3	3.0	-	4.0	-	-	-	5.0	-	-	-	-	-	-	-	6.0	-	22.0	-	-	-	-
	4	2.0	-	3.8	-	-	-	10.0	-	-	-	-	-	-	-	13.0	-	19.0	-	-	-	-
	5	6.5	-	13.2	-	-	-	22.0	-	-	-	-	-	-	-	23.0	-	8.0	-	-	-	-
6	11.5	-	21.8	-	-	-	31.0	-	-	-	-	-	-	-	15.0	-	9.6	-	-	-	-	
7	7.5	-	17.7	-	-	-	14.0	-	-	-	-	-	-	-	8.0	-	9.2	-	-	-	-	
8	5.0	-	8.3	-	-	-	10.0	-	-	-	-	-	-	-	6.0	-	7.2	-	-	-	-	
9	4.0	-	21.6	-	-	-	15.0	-	-	-	-	-	-	-	4.0	-	4.6	-	-	-	-	
日合計		42.5	-	97.6	-	-	-	113.0	-	-	-	-	-	-	-	103.0	-	188.6	-	-	-	-

近畿地方整備局 淀川水系 対象洪水観測所時間雨量表

洪水		S37. 8. 24																				
日	時	山科 (01)	天ヶ瀬 (30)	笠取	西笠取 (28)	荒木	大津 (気)	瀬田川 (27)	宮村 (28)	田代	信楽 (県)	雲井 (24)	信楽 (気)	横山 (60)	新田 (19)	玉滝 (55)	甲賀	柘植 (54)	土山 (気)	枚方 (31)	枚方 (気)	生駒山 (気)
26 日	9-10	2.0	-	5.7	-	-	-	5.0	-	-	-	-	-	-	-	2.0	-	5.2	-	-	-	-
	11	3.0	-	2.0	-	-	-	3.0	-	-	-	-	-	-	-	0.0	-	12.0	-	-	-	-
	12	4.5	-	3.1	-	-	-	2.0	-	-	-	-	-	-	-	0.0	-	6.6	-	-	-	-
	13	0.5	-	0.1	-	-	-	0.0	-	-	-	-	-	-	-	0.0	-	0.0	-	-	-	-
	14	0.0	-	0.0	-	-	-	0.0	-	-	-	-	-	-	-	0.0	-	0.0	-	-	-	-
	15	0.0	-	0.0	-	-	-	0.0	-	-	-	-	-	-	-	0.0	-	0.0	-	-	-	-
	16	0.0	-	0.0	-	-	-	0.0	-	-	-	-	-	-	-	0.0	-	0.0	-	-	-	-
	17	0.0	-	0.0	-	-	-	0.0	-	-	-	-	-	-	-	0.0	-	0.0	-	-	-	-
	18	0.0	-	0.0	-	-	-	0.0	-	-	-	-	-	-	-	0.0	-	0.0	-	-	-	-
	19	0.0	-	0.0	-	-	-	0.0	-	-	-	-	-	-	-	0.0	-	0.0	-	-	-	-
	20	0.0	-	0.0	-	-	-	0.0	-	-	-	-	-	-	-	0.0	-	0.0	-	-	-	-
	21	0.0	-	0.0	-	-	-	0.0	-	-	-	-	-	-	-	0.0	-	0.0	-	-	-	-
	22	0.0	-	0.0	-	-	-	0.0	-	-	-	-	-	-	-	0.0	-	0.0	-	-	-	-
	23	0.0	-	0.0	-	-	-	0.0	-	-	-	-	-	-	-	0.0	-	0.0	-	-	-	-
	0	0.0	-	0.0	-	-	-	0.0	-	-	-	-	-	-	-	0.0	-	0.0	-	-	-	-
	1	0.0	-	0.0	-	-	-	0.0	-	-	-	-	-	-	-	0.0	-	0.0	-	-	-	-
	2	0.0	-	0.0	-	-	-	0.0	-	-	-	-	-	-	-	0.0	-	0.0	-	-	-	-
	3	0.0	-	0.0	-	-	-	0.0	-	-	-	-	-	-	-	0.0	-	0.0	-	-	-	-
	4	0.0	-	0.0	-	-	-	0.0	-	-	-	-	-	-	-	0.0	-	0.0	-	-	-	-
	5	0.0	-	0.0	-	-	-	0.0	-	-	-	-	-	-	-	0.0	-	0.0	-	-	-	-
6	0.0	-	0.0	-	-	-	0.0	-	-	-	-	-	-	-	0.0	-	0.0	-	-	-	-	
7	0.0	-	0.0	-	-	-	0.0	-	-	-	-	-	-	-	0.0	-	0.0	-	-	-	-	
8	0.0	-	0.0	-	-	-	0.0	-	-	-	-	-	-	-	0.0	-	0.0	-	-	-	-	
9	0.0	-	0.0	-	-	-	0.0	-	-	-	-	-	-	-	0.0	-	0.0	-	-	-	-	
日合計		10.0	-	10.9	-	-	-	10.0	-	-	-	-	-	-	-	2.0	-	23.8	-	-	-	-
*総雨量		52.5	-	108.5	-	-	-	123.0	-	-	-	-	-	-	-	105.0	-	213.6	-	-	-	-

*総雨量は一連降雨の合計

近畿地方整備局 淀川水系 対象洪水観測所時間雨量表

洪水		S37. 8. 24																					
日	時	田辺	田辺 (6 8)	田辺 (気)	菱田	井手	木津	奈良 (気)	加茂 (6 7)	鷺峰山 (気)	鷺峰山	布目ダム (水)	峰寺 (水)	高山ダム (水)	多羅尾 (3 7)	尾山 (6 5)	島ヶ原 (5 6)	五瀬 (3 4)	島ヶ原	上野 (5 3)	上野 (気)	荒木 (7 1)	
24	9-10	-	-	-	-	-	-	-	-	-	-	-	-	-	-	-	-	-	-	-	0.0	-	-
	11	-	-	-	-	-	-	-	-	-	-	-	-	-	-	-	-	-	-	-	0.0	-	-
	12	-	-	-	-	-	-	-	-	-	-	-	-	-	-	-	-	-	-	-	0.0	-	-
	13	-	-	-	-	-	-	-	-	-	-	-	-	-	-	-	-	-	-	-	0.0	-	-
	14	-	-	-	-	-	-	-	-	-	-	-	-	-	-	-	-	-	-	-	0.0	-	-
	15	-	-	-	-	-	-	-	-	-	-	-	-	-	-	-	-	-	-	-	0.0	-	-
	16	-	-	-	-	-	-	-	-	-	-	-	-	-	-	-	-	-	-	-	0.0	-	-
	17	-	-	-	-	-	-	-	-	-	-	-	-	-	-	-	-	-	-	-	0.0	-	-
	18	-	-	-	-	-	-	-	-	-	-	-	-	-	-	-	-	-	-	-	0.0	-	-
	19	-	-	-	-	-	-	-	-	-	-	-	-	-	-	-	-	-	-	-	0.0	-	-
	20	-	-	-	-	-	-	-	-	-	-	-	-	-	-	-	-	-	-	-	0.0	-	-
	21	-	-	-	-	-	-	-	-	-	-	-	-	-	-	-	-	-	-	-	0.0	-	-
	22	-	-	-	-	-	-	-	-	-	-	-	-	-	-	-	-	-	-	-	0.0	-	-
23	-	-	-	-	-	-	-	-	-	-	-	-	-	-	-	-	-	-	-	0.0	-	-	
0	-	-	-	-	-	-	-	-	-	-	-	-	-	-	-	-	-	-	-	0.0	-	-	
1	-	-	-	-	-	-	-	-	-	-	-	-	-	-	-	-	-	-	-	0.0	-	-	
2	-	-	-	-	-	-	-	-	-	-	-	-	-	-	-	-	-	-	-	0.0	-	-	
3	-	-	-	-	-	-	-	-	-	-	-	-	-	-	-	-	-	-	-	0.0	-	-	
4	-	-	-	-	-	-	-	-	-	-	-	-	-	-	-	-	-	-	-	0.0	-	-	
5	-	-	-	-	-	-	-	-	-	-	-	-	-	-	-	-	-	-	-	0.0	-	-	
6	-	-	-	-	-	-	-	-	-	-	-	-	-	-	-	-	-	-	-	0.0	-	-	
7	-	-	-	-	-	-	-	-	-	-	-	-	-	-	-	-	-	-	-	0.0	-	-	
8	-	-	-	-	-	-	-	-	-	-	-	-	-	-	-	-	-	-	-	0.0	-	-	
9	-	-	-	-	-	-	-	-	-	-	-	-	-	-	-	-	-	-	-	0.0	-	-	
日合計		-	-	-	-	-	-	-	-	-	-	-	-	-	-	-	-	-	-	-	0.0	-	-
25	9-10	-	-	-	-	-	-	-	-	-	-	-	-	-	-	-	-	-	-	-	0.0	-	-
	11	-	-	-	-	-	-	-	-	-	-	-	-	-	-	-	-	-	-	-	0.0	-	-
	12	-	-	-	-	-	-	-	-	-	-	-	-	-	-	-	-	-	-	-	0.0	-	-
	13	-	-	-	-	-	-	-	-	-	-	-	-	-	-	-	-	-	-	-	0.0	-	-
	14	-	-	-	-	-	-	-	-	-	-	-	-	-	-	-	-	-	-	-	0.0	-	-
	15	-	-	-	-	-	-	-	-	-	-	-	-	-	-	-	-	-	-	-	0.0	-	-
	16	-	-	-	-	-	-	-	-	-	-	-	-	-	-	-	-	-	-	-	0.0	-	-
	17	-	-	-	-	-	-	-	-	-	-	-	-	-	-	-	-	-	-	-	0.0	-	-
	18	-	-	-	-	-	-	-	-	-	-	-	-	-	-	-	-	-	-	-	0.0	-	-
	19	-	-	-	-	-	-	-	-	-	-	-	-	-	-	-	-	-	-	-	0.0	-	-
	20	-	-	-	-	-	-	-	-	-	-	-	-	-	-	-	-	-	-	-	0.0	-	-
	21	-	-	-	-	-	-	-	-	-	-	-	-	-	-	-	-	-	-	-	0.0	-	-
	22	-	-	-	-	-	-	-	-	-	-	-	-	-	-	-	-	-	-	-	0.0	-	-
23	-	-	-	-	-	-	-	-	-	-	-	-	-	-	-	-	-	-	-	0.5	-	-	
0	-	-	-	-	-	-	-	-	-	-	-	-	-	-	-	-	-	-	-	21.6	-	-	
1	-	-	-	-	-	-	-	-	-	-	-	-	-	-	-	-	-	-	-	29.0	-	-	
2	-	-	-	-	-	-	-	-	-	-	-	-	-	-	-	-	-	-	-	8.5	-	-	
3	-	-	-	-	-	-	-	-	-	-	-	-	-	-	-	-	-	-	-	15.8	-	-	
4	-	-	-	-	-	-	-	-	-	-	-	-	-	-	-	-	-	-	-	32.6	-	-	
5	-	-	-	-	-	-	-	-	-	-	-	-	-	-	-	-	-	-	-	32.0	-	-	
6	-	-	-	-	-	-	-	-	-	-	-	-	-	-	-	-	-	-	-	27.6	-	-	
7	-	-	-	-	-	-	-	-	-	-	-	-	-	-	-	-	-	-	-	4.6	-	-	
8	-	-	-	-	-	-	-	-	-	-	-	-	-	-	-	-	-	-	-	7.0	-	-	
9	-	-	-	-	-	-	-	-	-	-	-	-	-	-	-	-	-	-	-	3.4	-	-	
日合計		-	-	-	-	-	-	-	-	-	-	-	-	-	-	-	-	-	-	-	182.6	-	-

近畿地方整備局 淀川水系 対象洪水観測所時間雨量表

洪水		S37. 8. 24																					
日	時	田辺	田辺 (6.8)	田辺 (気)	菱田	井手	木津	奈良 (気)	加茂 (6.7)	鷲峰山 (気)	鷲峰山	布目ダム (水)	峰寺 (水)	高山ダム (水)	多羅尾 (3.7)	尾山 (6.5)	島ヶ原 (5.6)	五瀬 (3.4)	島ヶ原	上野 (5.3)	上野 (気)	荒木 (7.1)	
26 日	9-10	-	-	-	-	-	-	-	-	-	-	-	-	-	-	-	-	-	-	-	-	-	0.9
	11	-	-	-	-	-	-	-	-	-	-	-	-	-	-	-	-	-	-	-	-	-	0.0
	12	-	-	-	-	-	-	-	-	-	-	-	-	-	-	-	-	-	-	-	-	-	0.0
	13	-	-	-	-	-	-	-	-	-	-	-	-	-	-	-	-	-	-	-	-	-	0.0
	14	-	-	-	-	-	-	-	-	-	-	-	-	-	-	-	-	-	-	-	-	-	0.0
	15	-	-	-	-	-	-	-	-	-	-	-	-	-	-	-	-	-	-	-	-	-	0.0
	16	-	-	-	-	-	-	-	-	-	-	-	-	-	-	-	-	-	-	-	-	-	0.0
	17	-	-	-	-	-	-	-	-	-	-	-	-	-	-	-	-	-	-	-	-	-	0.0
	18	-	-	-	-	-	-	-	-	-	-	-	-	-	-	-	-	-	-	-	-	-	0.0
	19	-	-	-	-	-	-	-	-	-	-	-	-	-	-	-	-	-	-	-	-	-	0.0
	20	-	-	-	-	-	-	-	-	-	-	-	-	-	-	-	-	-	-	-	-	-	0.0
	21	-	-	-	-	-	-	-	-	-	-	-	-	-	-	-	-	-	-	-	-	-	0.0
	22	-	-	-	-	-	-	-	-	-	-	-	-	-	-	-	-	-	-	-	-	-	0.0
	23	-	-	-	-	-	-	-	-	-	-	-	-	-	-	-	-	-	-	-	-	-	0.0
	0	-	-	-	-	-	-	-	-	-	-	-	-	-	-	-	-	-	-	-	-	-	0.0
	1	-	-	-	-	-	-	-	-	-	-	-	-	-	-	-	-	-	-	-	-	-	0.0
	2	-	-	-	-	-	-	-	-	-	-	-	-	-	-	-	-	-	-	-	-	-	0.0
	3	-	-	-	-	-	-	-	-	-	-	-	-	-	-	-	-	-	-	-	-	-	0.0
	4	-	-	-	-	-	-	-	-	-	-	-	-	-	-	-	-	-	-	-	-	-	0.0
	5	-	-	-	-	-	-	-	-	-	-	-	-	-	-	-	-	-	-	-	-	-	0.0
6	-	-	-	-	-	-	-	-	-	-	-	-	-	-	-	-	-	-	-	-	-	0.0	
7	-	-	-	-	-	-	-	-	-	-	-	-	-	-	-	-	-	-	-	-	-	0.0	
8	-	-	-	-	-	-	-	-	-	-	-	-	-	-	-	-	-	-	-	-	-	0.0	
9	-	-	-	-	-	-	-	-	-	-	-	-	-	-	-	-	-	-	-	-	-	0.0	
日合計		-	-	-	-	-	-	-	-	-	-	-	-	-	-	-	-	-	-	-	-	-	0.9
*総雨量		-	-	-	-	-	-	-	-	-	-	-	-	-	-	-	-	-	-	-	-	-	183.5

*総雨量は一連降雨の合計

近畿地方整備局 淀川水系 対象洪水観測所時間雨量表

洪水		S37. 8. 24																					
日	時	依那古 (65)	阿保 (51)	坂下 (63)	阿波 (52)	井之市 (水)	針 (気)	針ヶ別所 (水)	針ヶ別所 (66)	榎原 (61)	室生ダム (水)	笠間 (水)	室生 (水)	家野 (水)	名張 (気)	曾爾 (68)	曾爾 (水)	青蓮池ダム (水)	名張 (64)	国津 (水)	国見山 (気)	伊賀見 (水)	
24	9-10	-	0.0	-	0.0	-	-	-	0.0	0.0	-	-	0.0	-	-	0.0	-	-	0.0	-	0.0	-	-
	11	-	0.0	-	0.0	-	-	-	0.0	0.0	-	-	0.0	-	-	0.0	-	-	0.0	-	0.0	-	-
	12	-	0.0	-	0.0	-	-	-	0.0	0.0	-	-	0.0	-	-	0.0	-	-	0.0	-	0.0	-	-
	13	-	0.0	-	0.0	-	-	-	0.0	0.0	-	-	0.0	-	-	0.0	-	-	0.0	-	0.0	-	-
	14	-	0.0	-	0.0	-	-	-	0.0	0.0	-	-	0.0	-	-	0.0	-	-	0.0	-	0.0	-	-
	15	-	0.0	-	0.0	-	-	-	0.0	0.0	-	-	0.0	-	-	0.0	-	-	0.0	-	0.0	-	-
	16	-	0.0	-	0.0	-	-	-	0.0	0.0	-	-	0.0	-	-	0.0	-	-	0.0	-	0.0	-	-
	17	-	0.0	-	0.0	-	-	-	0.0	0.0	-	-	0.0	-	-	0.0	-	-	0.0	-	0.0	-	-
	18	-	0.0	-	0.0	-	-	-	0.0	0.0	-	-	0.0	-	-	0.0	-	-	0.0	-	0.0	-	-
	19	-	0.0	-	0.0	-	-	-	0.0	0.0	-	-	0.0	-	-	0.0	-	-	0.0	-	0.0	-	-
	20	-	0.0	-	0.0	-	-	-	0.0	0.0	-	-	0.0	-	-	0.0	-	-	0.0	-	0.0	-	-
	21	-	0.0	-	0.0	-	-	-	0.0	0.0	-	-	0.0	-	-	0.0	-	-	0.0	-	0.0	-	-
	22	-	0.0	-	0.0	-	-	-	0.0	0.0	-	-	0.0	-	-	0.0	-	-	0.0	-	0.0	-	-
	23	-	0.0	-	0.0	-	-	-	0.0	0.0	-	-	0.0	-	-	0.0	-	-	0.0	-	0.0	-	-
	0	-	0.0	-	0.0	-	-	-	0.0	0.0	-	-	0.0	-	-	0.0	-	-	0.0	-	0.0	-	-
	1	-	0.0	-	0.0	-	-	-	0.0	0.0	-	-	0.0	-	-	0.0	-	-	0.0	-	0.0	-	-
	2	-	0.0	-	0.0	-	-	-	0.0	0.0	-	-	0.0	-	-	0.0	-	-	0.0	-	0.0	-	-
	3	-	0.0	-	0.0	-	-	-	0.0	0.0	-	-	0.0	-	-	0.0	-	-	0.0	-	0.0	-	-
	4	-	0.0	-	0.0	-	-	-	0.0	0.0	-	-	0.0	-	-	0.0	-	-	0.0	-	0.0	-	-
	5	-	0.0	-	0.0	-	-	-	0.0	0.0	-	-	0.0	-	-	0.0	-	-	0.0	-	0.0	-	-
	6	-	0.0	-	0.0	-	-	-	0.0	0.0	-	-	0.0	-	-	0.0	-	-	0.0	-	0.0	-	-
	7	-	0.0	-	0.0	-	-	-	0.0	0.0	-	-	0.0	-	-	0.0	-	-	0.0	-	0.0	-	-
	8	-	0.0	-	0.0	-	-	-	0.0	0.0	-	-	0.0	-	-	0.0	-	-	0.0	-	0.0	-	-
	9	-	0.0	-	0.0	-	-	-	0.0	0.0	-	-	0.0	-	-	0.0	-	-	0.0	-	0.0	-	-
日合計		-	0.0	-	0.0	-	-	-	0.0	0.0	-	-	0.0	-	-	6.4	-	-	0.0	-	0.0	-	-
25	9-10	-	0.0	-	0.0	-	-	-	0.0	0.0	-	-	0.0	-	-	1.3	-	-	0.0	-	0.0	-	-
	11	-	0.0	-	0.0	-	-	-	0.0	0.0	-	-	0.0	-	-	0.0	-	-	0.0	-	0.0	-	-
	12	-	0.0	-	0.0	-	-	-	0.0	0.0	-	-	0.0	-	-	0.0	-	-	0.0	-	0.0	-	-
	13	-	0.0	-	0.0	-	-	-	0.0	0.0	-	-	0.0	-	-	0.0	-	-	0.9	-	0.0	-	-
	14	-	0.0	-	0.0	-	-	-	0.0	0.0	-	-	0.0	-	-	0.0	-	-	0.2	-	0.0	-	-
	15	-	0.0	-	0.0	-	-	-	0.0	0.2	-	-	1.0	-	-	0.0	-	-	0.2	-	3.0	-	-
	16	-	0.0	-	0.0	-	-	-	0.0	0.0	-	-	0.0	-	-	2.5	-	-	0.1	-	0.0	-	-
	17	-	0.0	-	0.0	-	-	-	0.0	0.4	-	-	1.0	-	-	0.0	-	-	2.9	-	0.0	-	-
	18	-	0.0	-	0.0	-	-	-	0.0	0.2	-	-	1.0	-	-	1.3	-	-	0.9	-	1.0	-	-
	19	-	0.0	-	0.0	-	-	-	0.0	0.2	-	-	0.0	-	-	0.0	-	-	3.7	-	0.0	-	-
	20	-	0.0	-	0.0	-	-	-	0.0	0.2	-	-	0.0	-	-	1.3	-	-	10.0	-	0.0	-	-
	21	-	0.0	-	0.0	-	-	-	8.0	0.0	-	-	1.0	-	-	1.3	-	-	5.2	-	0.0	-	-
	22	-	0.0	-	0.0	-	-	-	0.0	2.0	-	-	3.0	-	-	10.1	-	-	1.5	-	38.0	-	-
	23	-	8.0	-	0.4	-	-	-	2.0	9.8	-	-	16.0	-	-	32.9	-	-	4.3	-	9.0	-	-
	0	-	9.0	-	34.5	-	-	-	7.0	6.2	-	-	0.0	-	-	6.4	-	-	7.9	-	21.0	-	-
	1	-	17.0	-	57.5	-	-	-	5.0	6.0	-	-	16.0	-	-	16.4	-	-	8.2	-	0.0	-	-
	2	-	41.0	-	17.8	-	-	-	8.0	11.5	-	-	12.0	-	-	22.7	-	-	14.4	-	32.0	-	-
	3	-	22.0	-	25.3	-	-	-	16.0	23.0	-	-	25.0	-	-	30.3	-	-	23.9	-	29.0	-	-
	4	-	38.0	-	50.9	-	-	-	19.0	22.0	-	-	0.0	-	-	26.5	-	-	17.3	-	24.0	-	-
	5	-	29.0	-	49.1	-	-	-	10.0	7.6	-	-	0.0	-	-	19.1	-	-	10.6	-	16.0	-	-
	6	-	8.0	-	61.6	-	-	-	17.0	12.6	-	-	46.0	-	-	12.6	-	-	13.7	-	25.0	-	-
	7	-	4.0	-	11.5	-	-	-	8.0	13.6	-	-	11.0	-	-	19.1	-	-	5.5	-	9.0	-	-
	8	-	2.0	-	7.0	-	-	-	13.0	14.6	-	-	23.0	-	-	10.1	-	-	8.5	-	17.0	-	-
	9	-	0.0	-	5.0	-	-	-	16.0	9.6	-	-	10.0	-	-	10.1	-	-	4.3	-	8.0	-	-
日合計		-	178.0	-	320.6	-	-	-	129.0	139.7	-	-	166.0	-	-	224.0	-	-	144.2	-	232.0	-	-

近畿地方整備局 淀川水系 対象洪水観測所時間雨量表

洪水		S37. 8. 24																				
日	時	依那古 (65)	阿保 (51)	坂下 (63)	阿波 (52)	井之市 (水)	針 (気)	針ヶ別所 (水)	針ヶ別所 (66)	榎原 (61)	室生ダム (水)	笠間 (水)	室生 (水)	家野 (水)	名張 (気)	曾爾 (68)	曾爾 (水)	青蓮池ダム (水)	名張 (64)	国津 (水)	国見山 (気)	伊賀見 (水)
26 日	9-10	-	0.0	-	6.0	-	-	-	12.0	4.6	-	-	4.0	-	-	2.5	-	-	1.2	-	5.0	-
	11	-	0.0	-	0.0	-	-	-	13.0	1.8	-	-	2.0	-	-	2.5	-	-	0.1	-	2.0	-
	12	-	0.0	-	0.0	-	-	-	0.0	0.0	-	-	0.0	-	-	0.0	-	-	0.0	-	1.0	-
	13	-	0.0	-	0.0	-	-	-	0.0	0.0	-	-	0.0	-	-	0.0	-	-	0.0	-	0.0	-
	14	-	0.0	-	0.0	-	-	-	0.0	0.0	-	-	0.0	-	-	0.0	-	-	0.0	-	0.0	-
	15	-	0.0	-	0.0	-	-	-	0.0	0.0	-	-	0.0	-	-	0.0	-	-	0.0	-	0.0	-
	16	-	0.0	-	0.0	-	-	-	0.0	0.0	-	-	0.0	-	-	0.0	-	-	0.0	-	0.0	-
	17	-	0.0	-	0.0	-	-	-	0.0	0.0	-	-	0.0	-	-	0.0	-	-	0.0	-	0.0	-
	18	-	0.0	-	0.0	-	-	-	0.0	0.0	-	-	0.0	-	-	0.0	-	-	0.0	-	0.0	-
	19	-	0.0	-	0.0	-	-	-	0.0	0.0	-	-	0.0	-	-	0.0	-	-	0.0	-	0.0	-
	20	-	0.0	-	0.0	-	-	-	0.0	0.0	-	-	0.0	-	-	0.0	-	-	0.0	-	0.0	-
	21	-	0.0	-	0.0	-	-	-	0.0	0.0	-	-	0.0	-	-	0.0	-	-	0.0	-	0.0	-
	22	-	0.0	-	0.0	-	-	-	0.0	0.0	-	-	0.0	-	-	0.0	-	-	0.0	-	0.0	-
	23	-	0.0	-	0.0	-	-	-	0.0	0.0	-	-	0.0	-	-	0.0	-	-	0.0	-	0.0	-
	0	-	0.0	-	0.0	-	-	-	0.0	0.0	-	-	0.0	-	-	0.0	-	-	0.0	-	0.0	-
	1	-	0.0	-	0.0	-	-	-	0.0	0.0	-	-	0.0	-	-	0.0	-	-	0.0	-	0.0	-
	2	-	0.0	-	0.0	-	-	-	0.0	0.0	-	-	0.0	-	-	0.0	-	-	0.0	-	0.0	-
	3	-	0.0	-	0.0	-	-	-	0.0	0.0	-	-	0.0	-	-	0.0	-	-	0.0	-	0.0	-
	4	-	0.0	-	0.0	-	-	-	0.0	0.0	-	-	0.0	-	-	0.0	-	-	0.0	-	0.0	-
	5	-	0.0	-	0.0	-	-	-	0.0	0.0	-	-	0.0	-	-	0.0	-	-	0.0	-	0.0	-
6	-	0.0	-	0.0	-	-	-	0.0	0.0	-	-	0.0	-	-	0.0	-	-	0.0	-	0.0	-	
7	-	0.0	-	0.0	-	-	-	0.0	0.0	-	-	0.0	-	-	0.0	-	-	0.0	-	0.0	-	
8	-	0.0	-	0.0	-	-	-	0.0	0.0	-	-	0.0	-	-	0.0	-	-	0.0	-	0.0	-	
9	-	0.0	-	0.0	-	-	-	0.0	0.0	-	-	0.0	-	-	0.0	-	-	0.0	-	0.0	-	
日合計		-	0.0	-	6.0	-	-	-	25.0	6.4	-	-	6.0	-	-	5.0	-	-	1.3	-	8.0	-
*総雨量		-	178.0	-	326.6	-	-	-	154.0	146.1	-	-	172.0	-	-	235.4	-	-	145.5	-	240.0	-

*総雨量は一連降雨の合計

近畿地方整備局 淀川水系 対象洪水観測所時間雨量表

洪水		S37. 8. 24																				
日	時	曾爾 (気)	伊賀見 (7.2)	太郎生 (水)	太郎生 (5.7)	霧生 (水)	霧生 (5.0)	大宇陀 (気)	大宇陀 (水)	古市場 (水)	内牧 (水)	岩端 (5.9)	高見 (気)	山粕 (7.5)	桃俣 (7.1)	桃俣 (水)	土屋原 (7.3)	菅野 (水)	神末 (水)	白山 (気)	粥見 (気)	黒津
24	9-10	-	-	-	-	-	-	-	-	0.0	-	0.0	-	-	-	-	-	-	-	-	-	-
	11	-	-	-	-	-	-	-	-	0.0	-	0.0	-	-	-	-	-	-	-	-	-	-
	12	-	-	-	-	-	-	-	-	0.0	-	0.0	-	-	-	-	-	-	-	-	-	-
	13	-	-	-	-	-	-	-	-	0.0	-	0.0	-	-	-	-	-	-	-	-	-	-
	14	-	-	-	-	-	-	-	-	0.0	-	0.0	-	-	-	-	-	-	-	-	-	-
	15	-	-	-	-	-	-	-	-	0.0	-	0.0	-	-	-	-	-	-	-	-	-	-
	16	-	-	-	-	-	-	-	-	0.0	-	0.0	-	-	-	-	-	-	-	-	-	-
	17	-	-	-	-	-	-	-	-	0.0	-	0.0	-	-	-	-	-	-	-	-	-	-
	18	-	-	-	-	-	-	-	-	0.0	-	0.0	-	-	-	-	-	-	-	-	-	-
	19	-	-	-	-	-	-	-	-	0.0	-	0.0	-	-	-	-	-	-	-	-	-	-
	20	-	-	-	-	-	-	-	-	0.0	-	0.0	-	-	-	-	-	-	-	-	-	-
	21	-	-	-	-	-	-	-	-	0.0	-	0.0	-	-	-	-	-	-	-	-	-	-
	22	-	-	-	-	-	-	-	-	0.0	-	0.0	-	-	-	-	-	-	-	-	-	-
	23	-	-	-	-	-	-	-	-	0.0	-	0.0	-	-	-	-	-	-	-	-	-	-
	0	-	-	-	-	-	-	-	-	0.0	-	0.0	-	-	-	-	-	-	-	-	-	-
	1	-	-	-	-	-	-	-	-	0.0	-	0.0	-	-	-	-	-	-	-	-	-	-
	2	-	-	-	-	-	-	-	-	0.0	-	0.0	-	-	-	-	-	-	-	-	-	-
	3	-	-	-	-	-	-	-	-	0.0	-	0.0	-	-	-	-	-	-	-	-	-	-
	4	-	-	-	-	-	-	-	-	0.0	-	0.0	-	-	-	-	-	-	-	-	-	-
5	-	-	-	-	-	-	-	-	0.0	-	0.0	-	-	-	-	-	-	-	-	-	-	
6	-	-	-	-	-	-	-	-	0.0	-	0.0	-	-	-	-	-	-	-	-	-	-	
7	-	-	-	-	-	-	-	-	0.0	-	0.0	-	-	-	-	-	-	-	-	-	-	
8	-	-	-	-	-	-	-	-	0.0	-	0.0	-	-	-	-	-	-	-	-	-	-	
9	-	-	-	-	-	-	-	-	0.0	-	0.0	-	-	-	-	-	-	-	-	-	-	
日合計		-	-	-	-	-	-	-	-	0.0	-	0.0	-	-	-	-	-	-	-	-	-	-
25	9-10	-	-	-	-	-	-	-	-	0.0	-	0.0	-	-	-	-	-	-	-	-	-	-
	11	-	-	-	-	-	-	-	-	0.0	-	0.0	-	-	-	-	-	-	-	-	-	-
	12	-	-	-	-	-	-	-	-	0.0	-	0.0	-	-	-	-	-	-	-	-	-	-
	13	-	-	-	-	-	-	-	-	0.0	-	0.0	-	-	-	-	-	-	-	-	-	-
	14	-	-	-	-	-	-	-	-	0.0	-	0.0	-	-	-	-	-	-	-	-	-	-
	15	-	-	-	-	-	-	-	-	0.0	-	0.0	-	-	-	-	-	-	-	-	-	-
	16	-	-	-	-	-	-	-	-	0.0	-	0.0	-	-	-	-	-	-	-	-	-	-
	17	-	-	-	-	-	-	-	-	0.0	-	0.0	-	-	-	-	-	-	-	-	-	-
	18	-	-	-	-	-	-	-	-	0.0	-	1.0	-	-	-	-	-	-	-	-	-	-
	19	-	-	-	-	-	-	-	-	2.0	-	2.0	-	-	-	-	-	-	-	-	-	-
	20	-	-	-	-	-	-	-	-	1.0	-	2.0	-	-	-	-	-	-	-	-	-	-
	21	-	-	-	-	-	-	-	-	0.0	-	1.0	-	-	-	-	-	-	-	-	-	-
	22	-	-	-	-	-	-	-	-	3.0	-	4.0	-	-	-	-	-	-	-	-	-	-
	23	-	-	-	-	-	-	-	-	20.0	-	19.0	-	-	-	-	-	-	-	-	-	-
	0	-	-	-	-	-	-	-	-	12.0	-	18.0	-	-	-	-	-	-	-	-	-	-
	1	-	-	-	-	-	-	-	-	6.0	-	12.0	-	-	-	-	-	-	-	-	-	-
	2	-	-	-	-	-	-	-	-	7.0	-	17.0	-	-	-	-	-	-	-	-	-	-
	3	-	-	-	-	-	-	-	-	9.0	-	27.0	-	-	-	-	-	-	-	-	-	-
	4	-	-	-	-	-	-	-	-	17.0	-	17.0	-	-	-	-	-	-	-	-	-	-
5	-	-	-	-	-	-	-	-	19.0	-	15.0	-	-	-	-	-	-	-	-	-	-	
6	-	-	-	-	-	-	-	-	5.0	-	10.0	-	-	-	-	-	-	-	-	-	-	
7	-	-	-	-	-	-	-	-	7.0	-	13.0	-	-	-	-	-	-	-	-	-	-	
8	-	-	-	-	-	-	-	-	9.0	-	6.0	-	-	-	-	-	-	-	-	-	-	
9	-	-	-	-	-	-	-	-	8.0	-	4.0	-	-	-	-	-	-	-	-	-	-	
日合計		-	-	-	-	-	-	-	-	125.0	-	168.0	-	-	-	-	-	-	-	-	-	-

近畿地方整備局 淀川水系 対象洪水観測所時間雨量表

洪水		S37. 8. 24																					
日	時	曾爾 (気)	伊賀見 (7 2)	太郎生 (水)	太郎生 (5 7)	霧生 (水)	霧生 (5 0)	大宇陀 (気)	大宇陀 (水)	古市場 (水)	内牧 (水)	岩端 (5 9)	高見 (気)	山粕 (7 5)	桃俣 (7 1)	桃俣 (水)	土屋原 (7 3)	菅野 (水)	神末 (水)	白山 (気)	粥見 (気)	黒津	
26 日	9-10	-	-	-	-	-	-	-	-	3.0	-	3.0	-	-	-	-	-	-	-	-	-	-	-
	11	-	-	-	-	-	-	-	-	1.0	-	0.0	-	-	-	-	-	-	-	-	-	-	-
	12	-	-	-	-	-	-	-	-	0.0	-	0.0	-	-	-	-	-	-	-	-	-	-	-
	13	-	-	-	-	-	-	-	-	0.0	-	0.0	-	-	-	-	-	-	-	-	-	-	-
	14	-	-	-	-	-	-	-	-	0.0	-	0.0	-	-	-	-	-	-	-	-	-	-	-
	15	-	-	-	-	-	-	-	-	0.0	-	0.0	-	-	-	-	-	-	-	-	-	-	-
	16	-	-	-	-	-	-	-	-	0.0	-	0.0	-	-	-	-	-	-	-	-	-	-	-
	17	-	-	-	-	-	-	-	-	0.0	-	0.0	-	-	-	-	-	-	-	-	-	-	-
	18	-	-	-	-	-	-	-	-	0.0	-	0.0	-	-	-	-	-	-	-	-	-	-	-
	19	-	-	-	-	-	-	-	-	0.0	-	0.0	-	-	-	-	-	-	-	-	-	-	-
	20	-	-	-	-	-	-	-	-	0.0	-	0.0	-	-	-	-	-	-	-	-	-	-	-
	21	-	-	-	-	-	-	-	-	0.0	-	0.0	-	-	-	-	-	-	-	-	-	-	-
	22	-	-	-	-	-	-	-	-	0.0	-	0.0	-	-	-	-	-	-	-	-	-	-	-
	23	-	-	-	-	-	-	-	-	0.0	-	0.0	-	-	-	-	-	-	-	-	-	-	-
	0	-	-	-	-	-	-	-	-	0.0	-	0.0	-	-	-	-	-	-	-	-	-	-	-
	1	-	-	-	-	-	-	-	-	0.0	-	0.0	-	-	-	-	-	-	-	-	-	-	-
	2	-	-	-	-	-	-	-	-	0.0	-	0.0	-	-	-	-	-	-	-	-	-	-	-
	3	-	-	-	-	-	-	-	-	0.0	-	0.0	-	-	-	-	-	-	-	-	-	-	-
	4	-	-	-	-	-	-	-	-	0.0	-	0.0	-	-	-	-	-	-	-	-	-	-	-
	5	-	-	-	-	-	-	-	-	0.0	-	0.0	-	-	-	-	-	-	-	-	-	-	-
6	-	-	-	-	-	-	-	-	0.0	-	0.0	-	-	-	-	-	-	-	-	-	-	-	
7	-	-	-	-	-	-	-	-	0.0	-	0.0	-	-	-	-	-	-	-	-	-	-	-	
8	-	-	-	-	-	-	-	-	0.0	-	0.0	-	-	-	-	-	-	-	-	-	-	-	
9	-	-	-	-	-	-	-	-	0.0	-	0.0	-	-	-	-	-	-	-	-	-	-	-	
日合計		-	-	-	-	-	-	-	-	4.0	-	3.0	-	-	-	-	-	-	-	-	-	-	-
*総雨量		-	-	-	-	-	-	-	-	129.0	-	171.0	-	-	-	-	-	-	-	-	-	-	-

*総雨量は一連降雨の合計

近畿地方整備局 淀川水系 対象洪水観測所時間雨量表

洪水		S37. 8. 24																				
日	時	大鳥居	笠取	高井	室生	三栖	神吉	桂	中川	北大河原	湯船	東別院	本梅	殿田	岩山	小田原	朝宮	南新田	大河原	大峯	高原	愛宕山
24	9-10	0.0	-	0.0	-	-	-	-	-	-	-	-	-	-	-	0.0	0.0	0.0	0.0	-	0.0	0.0
	11	0.0	-	0.0	-	-	-	-	-	-	-	-	-	-	-	0.0	0.0	0.0	0.0	-	0.0	0.0
	12	0.0	-	0.0	-	-	-	-	-	-	-	-	-	-	-	0.0	0.0	0.0	0.0	-	0.0	0.0
	13	0.0	-	0.0	-	-	-	-	-	-	-	-	-	-	-	0.0	0.0	0.0	0.0	-	0.0	0.0
	14	0.0	-	0.0	-	-	-	-	-	-	-	-	-	-	-	0.0	0.0	0.0	0.0	-	0.0	0.0
	15	0.0	-	0.0	-	-	-	-	-	-	-	-	-	-	-	0.0	0.0	0.0	0.0	-	0.0	0.0
	16	0.0	-	0.0	-	-	-	-	-	-	-	-	-	-	-	0.0	0.0	0.0	0.0	-	0.0	0.0
	17	0.0	-	0.0	-	-	-	-	-	-	-	-	-	-	-	0.0	0.0	0.0	0.0	-	0.0	0.0
	18	0.0	-	0.0	-	-	-	-	-	-	-	-	-	-	-	0.0	0.0	0.0	0.0	-	0.0	0.0
	19	0.0	-	0.0	-	-	-	-	-	-	-	-	-	-	-	0.0	0.0	0.0	0.0	-	0.0	0.0
	20	0.0	-	0.0	-	-	-	-	-	-	-	-	-	-	-	0.0	0.0	0.0	0.0	-	0.0	0.0
	21	0.0	-	0.0	-	-	-	-	-	-	-	-	-	-	-	0.0	0.0	0.0	0.0	-	0.0	0.0
	22	0.0	-	0.0	-	-	-	-	-	-	-	-	-	-	-	0.0	0.0	0.0	0.0	-	0.0	0.0
	23	0.0	-	0.0	-	-	-	-	-	-	-	-	-	-	-	0.0	0.0	0.0	0.0	-	0.0	0.0
	0	0.0	-	0.0	-	-	-	-	-	-	-	-	-	-	-	0.0	0.0	0.0	0.0	-	0.0	0.0
	1	0.0	-	0.0	-	-	-	-	-	-	-	-	-	-	-	0.0	0.0	0.0	0.0	-	0.0	0.0
	2	0.0	-	0.0	-	-	-	-	-	-	-	-	-	-	-	0.0	0.0	0.0	0.0	-	0.0	0.0
	3	0.0	-	0.0	-	-	-	-	-	-	-	-	-	-	-	0.0	0.0	0.0	0.0	-	0.0	0.0
	4	0.0	-	0.0	-	-	-	-	-	-	-	-	-	-	-	0.0	0.0	0.0	0.0	-	0.0	0.0
	5	0.0	-	0.0	-	-	-	-	-	-	-	-	-	-	-	0.0	0.0	0.0	0.0	-	0.0	0.0
6	0.0	-	0.0	-	-	-	-	-	-	-	-	-	-	-	0.0	0.0	0.0	0.0	-	0.0	0.0	
7	0.0	-	0.0	-	-	-	-	-	-	-	-	-	-	-	0.0	0.0	0.0	0.0	-	0.0	0.0	
8	0.0	-	0.0	-	-	-	-	-	-	-	-	-	-	-	0.0	0.0	0.0	0.0	-	0.0	0.0	
9	0.0	-	0.0	-	-	-	-	-	-	-	-	-	-	-	0.0	0.0	0.0	0.0	-	0.0	0.0	
日合計		0.0	-	0.0	-	-	-	-	-	-	-	-	-	-	-	0.0	0.0	0.0	0.0	-	0.0	0.0
25	9-10	0.0	-	0.0	-	-	-	-	-	-	-	-	-	-	-	0.0	0.0	0.0	0.0	-	0.0	0.0
	11	0.0	-	0.0	-	-	-	-	-	-	-	-	-	-	-	0.2	0.5	1.0	0.0	-	0.0	0.0
	12	0.0	-	0.0	-	-	-	-	-	-	-	-	-	-	-	0.3	0.5	0.0	0.0	-	0.0	0.0
	13	0.0	-	0.0	-	-	-	-	-	-	-	-	-	-	-	0.0	0.0	0.0	1.0	-	0.0	0.0
	14	0.0	-	0.0	-	-	-	-	-	-	-	-	-	-	-	0.0	0.0	0.0	2.0	-	0.0	0.0
	15	0.0	-	1.0	-	-	-	-	-	-	-	-	-	-	-	0.0	0.0	0.0	0.0	-	0.0	0.0
	16	0.0	-	0.0	-	-	-	-	-	-	-	-	-	-	-	0.0	0.0	0.0	0.0	-	0.0	0.0
	17	0.0	-	1.0	-	-	-	-	-	-	-	-	-	-	-	0.0	0.0	0.0	0.0	-	0.0	0.0
	18	0.0	-	1.0	-	-	-	-	-	-	-	-	-	-	-	0.0	0.0	1.5	0.0	-	0.0	0.0
	19	0.0	-	0.0	-	-	-	-	-	-	-	-	-	-	-	0.0	0.0	0.9	0.0	-	0.0	0.0
	20	0.0	-	0.0	-	-	-	-	-	-	-	-	-	-	-	0.0	0.0	0.0	0.0	-	0.0	0.0
	21	0.0	-	1.0	-	-	-	-	-	-	-	-	-	-	-	0.0	0.0	0.1	0.0	-	0.0	0.0
	22	0.0	-	14.0	-	-	-	-	-	-	-	-	-	-	-	0.3	1.7	0.0	0.0	-	0.0	0.0
	23	0.0	-	12.0	-	-	-	-	-	-	-	-	-	-	-	0.0	0.1	0.5	0.0	-	0.0	0.0
	0	2.9	-	6.0	-	-	-	-	-	-	-	-	-	-	-	3.8	7.8	14.0	10.0	-	0.0	0.0
	1	4.0	-	12.0	-	-	-	-	-	-	-	-	-	-	-	4.6	7.1	11.3	16.0	-	0.0	0.0
	2	6.2	-	21.0	-	-	-	-	-	-	-	-	-	-	-	4.3	5.3	8.7	4.0	-	0.0	1.0
	3	4.0	-	20.0	-	-	-	-	-	-	-	-	-	-	-	3.5	3.8	7.5	4.0	-	0.0	0.0
	4	10.2	-	10.0	-	-	-	-	-	-	-	-	-	-	-	6.8	10.2	14.5	15.0	-	0.0	0.0
	5	25.2	-	8.0	-	-	-	-	-	-	-	-	-	-	-	25.0	23.1	28.0	20.0	-	0.0	0.0
6	26.4	-	12.0	-	-	-	-	-	-	-	-	-	-	-	23.7	0.0	15.0	19.0	-	3.0	2.0	
7	16.0	-	17.0	-	-	-	-	-	-	-	-	-	-	-	9.9	0.0	7.5	7.0	-	4.0	8.0	
8	15.0	-	6.0	-	-	-	-	-	-	-	-	-	-	-	10.3	0.0	9.5	12.0	-	3.0	4.0	
9	8.7	-	3.0	-	-	-	-	-	-	-	-	-	-	-	4.0	54.5	5.3	10.0	-	1.0	3.0	
日合計		118.6	-	145.0	-	-	-	-	-	-	-	-	-	-	-	96.7	114.6	125.3	120.0	-	11.0	18.0

近畿地方整備局 淀川水系 対象洪水観測所時間雨量表

洪水		S37. 8. 24																				
日	時	大鳥居	笠取	高井	室生	三栖	神吉	桂	中川	北大河原	湯船	東別院	本梅	殿田	岩山	小田原	朝宮	南新田	大河原	大峯	高原	愛宕山
26 日	9-10	3.2	-	3.0	-	-	-	-	-	-	-	-	-	-	-	5.2	6.8	3.8	4.0	-	2.0	3.0
	11	1.0	-	1.0	-	-	-	-	-	-	-	-	-	-	-	1.4	5.9	0.4	1.0	-	2.0	3.0
	12	0.4	-	0.0	-	-	-	-	-	-	-	-	-	-	-	0.0	1.5	0.0	0.0	-	0.0	1.0
	13	0.0	-	0.0	-	-	-	-	-	-	-	-	-	-	-	0.0	0.2	0.0	0.0	-	0.0	1.0
	14	0.0	-	0.0	-	-	-	-	-	-	-	-	-	-	-	0.0	0.0	0.0	0.0	-	0.0	0.0
	15	0.0	-	0.0	-	-	-	-	-	-	-	-	-	-	-	0.0	0.0	0.0	0.0	-	0.0	0.0
	16	0.0	-	0.0	-	-	-	-	-	-	-	-	-	-	-	0.0	0.0	0.0	0.0	-	0.0	0.0
	17	0.0	-	0.0	-	-	-	-	-	-	-	-	-	-	-	0.0	0.0	0.0	0.0	-	0.0	0.0
	18	0.0	-	0.0	-	-	-	-	-	-	-	-	-	-	-	0.0	0.0	0.0	0.0	-	0.0	0.0
	19	0.0	-	0.0	-	-	-	-	-	-	-	-	-	-	-	0.0	0.0	0.0	0.0	-	0.0	0.0
	20	0.0	-	0.0	-	-	-	-	-	-	-	-	-	-	-	0.0	0.0	0.0	0.0	-	0.0	0.0
	21	0.0	-	0.0	-	-	-	-	-	-	-	-	-	-	-	0.0	0.0	0.0	0.0	-	0.0	0.0
	22	0.0	-	0.0	-	-	-	-	-	-	-	-	-	-	-	0.0	0.0	0.0	0.0	-	0.0	0.0
	23	0.0	-	0.0	-	-	-	-	-	-	-	-	-	-	-	0.0	0.0	0.0	0.0	-	0.0	0.0
	0	0.0	-	0.0	-	-	-	-	-	-	-	-	-	-	-	0.0	0.0	0.0	0.0	-	0.0	0.0
	1	0.0	-	0.0	-	-	-	-	-	-	-	-	-	-	-	0.0	0.0	0.0	0.0	-	0.0	0.0
	2	0.0	-	0.0	-	-	-	-	-	-	-	-	-	-	-	0.0	0.0	0.0	0.0	-	0.0	0.0
	3	0.0	-	0.0	-	-	-	-	-	-	-	-	-	-	-	0.0	0.0	0.0	0.0	-	0.0	0.0
	4	0.0	-	0.0	-	-	-	-	-	-	-	-	-	-	-	0.0	0.0	0.0	0.0	-	0.0	0.0
	5	0.0	-	0.0	-	-	-	-	-	-	-	-	-	-	-	0.0	0.0	0.0	0.0	-	0.0	0.0
	6	0.0	-	0.0	-	-	-	-	-	-	-	-	-	-	-	0.0	0.0	0.0	0.0	-	0.0	0.0
	7	0.0	-	0.0	-	-	-	-	-	-	-	-	-	-	-	0.0	0.0	0.0	0.0	-	0.0	0.0
	8	0.0	-	0.0	-	-	-	-	-	-	-	-	-	-	-	0.0	0.0	0.0	0.0	-	0.0	0.0
	9	0.0	-	0.0	-	-	-	-	-	-	-	-	-	-	-	0.0	0.0	0.0	0.0	-	0.0	0.0
日合計		4.6	-	4.0	-	-	-	-	-	-	-	-	-	-	-	6.6	14.4	4.2	5.0	-	4.0	8.0
*総雨量		123.2	-	149.0	-	-	-	-	-	-	-	-	-	-	-	103.3	129.0	129.5	125.0	-	15.0	26.0

*総雨量は一連降雨の合計

近畿地方整備局 淀川水系 対象洪水観測所時間雨量表

洪水		S37. 8. 24																			
日	時	魚谷峠	平野	水口	勸旨	小原	笠取山	天理	鷺家口	世木堰堤	荒神橋	東本梅									
24	9-10	0.0	0.0	-	0.0	0.0	-	-	-	-	-	0.0									
	11	0.0	0.0	-	0.0	0.0	-	-	-	-	-	0.0									
	12	0.0	0.0	-	0.0	0.0	-	-	-	-	-	0.0									
	13	0.0	0.0	-	0.0	0.0	-	-	-	-	-	0.0									
	14	0.0	0.0	-	0.0	0.0	-	-	-	-	-	0.0									
	15	0.0	0.0	-	0.0	0.0	-	-	-	-	-	0.0									
	16	0.0	0.0	-	0.0	0.0	-	-	-	-	-	0.0									
	17	0.0	0.0	-	0.0	0.0	-	-	-	-	-	0.0									
	18	0.0	0.0	-	0.0	0.0	-	-	-	-	-	0.0									
	19	0.0	0.0	-	0.0	0.0	-	-	-	-	-	0.0									
	20	0.0	0.0	-	0.0	0.0	-	-	-	-	-	0.0									
	21	0.0	0.0	-	0.0	0.0	-	-	-	-	-	0.0									
	22	0.0	0.0	-	0.0	0.0	-	-	-	-	-	0.0									
	23	0.0	0.0	-	0.0	0.0	-	-	-	-	-	0.0									
	0	0.0	0.0	-	0.0	0.0	-	-	-	-	-	0.0									
	1	0.0	0.0	-	0.0	0.0	-	-	-	-	-	0.0									
	2	0.0	0.0	-	0.0	0.0	-	-	-	-	-	0.0									
	3	0.0	0.0	-	0.0	0.0	-	-	-	-	-	0.0									
	4	0.0	0.0	-	0.0	0.0	-	-	-	-	-	0.0									
	5	0.0	0.0	-	0.0	0.0	-	-	-	-	-	0.0									
6	0.0	0.0	-	0.0	0.0	-	-	-	-	-	0.0										
7	0.0	0.0	-	0.0	0.0	-	-	-	-	-	0.0										
8	0.0	0.0	-	0.0	0.0	-	-	-	-	-	0.0										
9	0.0	0.0	-	0.0	2.0	-	-	-	-	-	0.0										
日合計		0.0	0.0	-	0.0	2.0	-	-	-	-	-	0.0									
25	9-10	0.0	0.0	-	0.0	0.0	-	-	-	-	-	0.0									
	11	0.0	0.0	-	0.3	0.0	-	-	-	-	-	0.0									
	12	0.0	0.0	-	0.0	0.0	-	-	-	-	-	0.0									
	13	0.0	0.0	-	0.0	0.0	-	-	-	-	-	0.0									
	14	0.0	0.0	-	0.0	0.0	-	-	-	-	-	0.0									
	15	0.0	0.0	-	0.0	0.0	-	-	-	-	-	0.0									
	16	0.0	0.0	-	0.0	0.0	-	-	-	-	-	0.0									
	17	0.0	0.0	-	0.1	0.0	-	-	-	-	-	0.0									
	18	0.0	0.0	-	0.0	0.0	-	-	-	-	-	0.0									
	19	0.0	0.0	-	0.0	1.5	-	-	-	-	-	0.0									
	20	0.0	0.0	-	0.0	0.1	-	-	-	-	-	0.0									
	21	0.0	0.0	-	0.0	4.9	-	-	-	-	-	0.0									
	22	0.0	0.0	-	0.0	7.6	-	-	-	-	-	0.0									
	23	0.0	0.0	-	0.2	10.4	-	-	-	-	-	0.0									
	0	0.0	1.8	-	6.3	3.5	-	-	-	-	-	0.0									
	1	0.0	2.2	-	6.0	9.2	-	-	-	-	-	0.0									
	2	0.0	5.3	-	9.7	19.5	-	-	-	-	-	0.0									
	3	4.0	7.4	-	6.8	14.5	-	-	-	-	-	0.0									
	4	0.0	16.0	-	10.5	7.0	-	-	-	-	-	0.0									
	5	4.0	25.3	-	29.4	7.3	-	-	-	-	-	0.0									
6	6.0	34.5	-	21.1	8.2	-	-	-	-	-	0.0										
7	15.0	13.5	-	13.2	8.7	-	-	-	-	-	0.0										
8	14.0	7.0	-	9.1	4.0	-	-	-	-	-	1.0										
9	5.0	4.0	-	7.7	0.3	-	-	-	-	-	1.0										
日合計		48.0	117.0	-	120.4	106.7	-	-	-	-	-	2.0									

近畿地方整備局 淀川水系 対象洪水観測所時間雨量表

洪水		S37. 8. 24																			
日	時	魚谷峠	平野	水口	勅旨	小原	笠取山	天理	鷺家口	世木堰堤	荒神橋	東本梅									
26 日	9-10	9.0	1.4	-	3.7	0.0	-	-	-	-	-	0.0									
	11	4.0	1.0	-	0.0	0.0	-	-	-	-	-	1.0									
	12	4.0	1.2	-	0.0	0.0	-	-	-	-	-	2.0									
	13	1.0	0.0	-	0.0	0.0	-	-	-	-	-	0.0									
	14	0.0	0.0	-	0.0	0.0	-	-	-	-	-	0.0									
	15	0.0	0.0	-	0.0	0.0	-	-	-	-	-	0.0									
	16	0.0	0.0	-	0.0	0.0	-	-	-	-	-	0.0									
	17	0.0	0.0	-	0.0	0.0	-	-	-	-	-	0.0									
	18	0.0	0.0	-	0.0	0.0	-	-	-	-	-	0.0									
	19	0.0	0.0	-	0.0	0.0	-	-	-	-	-	0.0									
	20	0.0	0.0	-	0.0	0.0	-	-	-	-	-	0.0									
	21	0.0	0.0	-	0.0	0.0	-	-	-	-	-	0.0									
	22	0.0	0.0	-	0.0	0.0	-	-	-	-	-	0.0									
	23	0.0	0.0	-	0.0	0.0	-	-	-	-	-	0.0									
	0	0.0	0.0	-	0.0	0.0	-	-	-	-	-	0.0									
	1	0.0	0.0	-	0.0	0.0	-	-	-	-	-	0.0									
	2	0.0	0.0	-	0.0	0.0	-	-	-	-	-	0.0									
	3	0.0	0.0	-	0.0	0.0	-	-	-	-	-	0.0									
	4	0.0	0.0	-	0.0	0.0	-	-	-	-	-	0.0									
	5	0.0	0.0	-	0.0	0.0	-	-	-	-	-	0.0									
6	0.0	0.0	-	0.0	0.0	-	-	-	-	-	0.0										
7	0.0	0.0	-	0.0	0.0	-	-	-	-	-	0.0										
8	0.0	0.0	-	0.0	0.0	-	-	-	-	-	0.0										
9	0.0	0.0	-	0.0	0.0	-	-	-	-	-	0.0										
日合計		18.0	3.6	-	3.7	0.0	-	-	-	-	-	3.0									
*総雨量		66.0	120.6	-	124.1	108.7	-	-	-	-	-	5.0									

18.0

近畿地方整備局 淀川水系 対象洪水観測所時間雨量表

洪水		S40.9.16																				
日	時	高屋川橋	上弓削	京北 (気)	黒田 (102)	上黒田	広河原 (16)	鎌倉 (13)	花背	榎	園部 (15)	園部 (気)	園部 (府)	殿田 (14)	新町 (05)	新庄 (04)	亀岡	亀岡 (07)	周山 (府)	周山 (03)	雲ヶ畑 (08)	上賀茂
16	9-10	-	-	-	0.0	-	0.0	-	-	-	-	-	-	0.0	0.0	-	-	0.0	-	0.0	-	-
	11	-	-	-	2.0	-	2.0	-	-	-	-	-	-	1.0	1.0	-	-	0.0	-	1.0	-	-
	12	-	-	-	2.0	-	0.0	-	-	-	-	-	-	9.0	7.0	-	-	3.0	-	1.0	-	-
	13	-	-	-	6.0	-	5.0	-	-	-	-	-	-	12.0	13.0	-	-	8.0	-	5.0	-	-
	14	-	-	-	5.0	-	4.0	-	-	-	-	-	-	15.0	16.0	-	-	10.0	-	9.0	-	-
	15	-	-	-	6.0	-	6.0	-	-	-	-	-	-	6.0	6.0	-	-	5.0	-	10.0	-	-
	16	-	-	-	4.0	-	2.0	-	-	-	-	-	-	7.0	3.0	-	-	0.0	-	2.0	-	-
	17	-	-	-	1.0	-	1.0	-	-	-	-	-	-	23.0	29.0	-	-	22.0	-	2.0	-	-
	18	-	-	-	31.0	-	24.0	-	-	-	-	-	-	8.0	5.0	-	-	27.0	-	22.0	-	-
	19	-	-	-	18.0	-	14.0	-	-	-	-	-	-	10.0	18.0	-	-	9.0	-	11.0	-	-
	20	-	-	-	5.0	-	4.0	-	-	-	-	-	-	7.0	8.0	-	-	7.0	-	7.0	-	-
	21	-	-	-	5.0	-	3.0	-	-	-	-	-	-	7.0	7.0	-	-	6.0	-	6.0	-	-
	22	-	-	-	3.0	-	2.0	-	-	-	-	-	-	3.0	2.0	-	-	2.0	-	4.0	-	-
	23	-	-	-	1.0	-	2.0	-	-	-	-	-	-	1.0	1.0	-	-	2.0	-	1.0	-	-
	0	-	-	-	5.0	-	6.0	-	-	-	-	-	-	3.0	6.0	-	-	5.0	-	3.0	-	-
	1	-	-	-	3.0	-	2.0	-	-	-	-	-	-	2.0	3.0	-	-	0.0	-	4.0	-	-
	2	-	-	-	4.0	-	3.0	-	-	-	-	-	-	1.0	1.0	-	-	5.0	-	2.0	-	-
	3	-	-	-	2.0	-	2.0	-	-	-	-	-	-	0.0	1.0	-	-	0.0	-	1.0	-	-
	4	-	-	-	0.0	-	0.0	-	-	-	-	-	-	0.0	0.0	-	-	1.0	-	0.0	-	-
	5	-	-	-	2.0	-	2.0	-	-	-	-	-	-	1.0	1.0	-	-	4.0	-	2.0	-	-
	6	-	-	-	1.0	-	0.0	-	-	-	-	-	-	8.0	6.0	-	-	1.0	-	3.0	-	-
7	-	-	-	0.0	-	0.0	-	-	-	-	-	-	0.0	0.0	-	-	0.0	-	0.0	-	-	
8	-	-	-	0.0	-	0.0	-	-	-	-	-	-	0.0	0.0	-	-	0.0	-	0.0	-	-	
9	-	-	-	0.0	-	0.0	-	-	-	-	-	-	0.0	0.0	-	-	0.0	-	0.0	-	-	
日合計		-	-	-	106.0	-	84.0	-	-	-	-	-	-	124.0	134.0	-	-	117.0	-	96.0	-	-
17	9-10	-	-	-	4.0	-	1.0	-	-	-	-	-	-	1.0	1.0	-	-	0.0	-	0.0	-	-
	11	-	-	-	2.0	-	2.0	-	-	-	-	-	-	0.0	1.0	-	-	0.0	-	2.0	-	-
	12	-	-	-	0.0	-	1.0	-	-	-	-	-	-	1.0	1.0	-	-	3.0	-	2.0	-	-
	13	-	-	-	30.0	-	19.0	-	-	-	-	-	-	6.0	11.0	-	-	6.0	-	10.0	-	-
	14	-	-	-	51.0	-	22.0	-	-	-	-	-	-	11.0	4.0	-	-	5.0	-	38.0	-	-
	15	-	-	-	3.0	-	8.0	-	-	-	-	-	-	24.0	22.0	-	-	15.0	-	11.0	-	-
	16	-	-	-	11.0	-	8.0	-	-	-	-	-	-	10.0	7.0	-	-	12.0	-	7.0	-	-
	17	-	-	-	19.0	-	16.0	-	-	-	-	-	-	21.0	24.0	-	-	18.0	-	22.0	-	-
	18	-	-	-	16.0	-	17.0	-	-	-	-	-	-	12.0	16.0	-	-	11.0	-	14.0	-	-
	19	-	-	-	20.0	-	25.0	-	-	-	-	-	-	18.0	18.0	-	-	13.0	-	16.0	-	-
	20	-	-	-	25.0	-	36.0	-	-	-	-	-	-	13.0	13.0	-	-	23.0	-	15.0	-	-
	21	-	-	-	16.0	-	25.0	-	-	-	-	-	-	8.0	9.0	-	-	13.0	-	11.0	-	-
	22	-	-	-	13.0	-	11.0	-	-	-	-	-	-	3.0	4.0	-	-	3.0	-	4.0	-	-
	23	-	-	-	1.0	-	3.0	-	-	-	-	-	-	0.0	1.0	-	-	0.0	-	0.0	-	-
	0	-	-	-	3.0	-	0.0	-	-	-	-	-	-	1.0	0.0	-	-	0.0	-	1.0	-	-
	1	-	-	-	2.0	-	0.0	-	-	-	-	-	-	0.0	0.0	-	-	0.0	-	1.0	-	-
	2	-	-	-	1.0	-	0.0	-	-	-	-	-	-	1.0	0.0	-	-	0.0	-	0.0	-	-
	3	-	-	-	3.0	-	0.0	-	-	-	-	-	-	1.0	0.0	-	-	0.0	-	1.0	-	-
	4	-	-	-	1.0	-	0.0	-	-	-	-	-	-	0.0	1.0	-	-	0.0	-	0.0	-	-
	5	-	-	-	1.0	-	0.0	-	-	-	-	-	-	1.0	0.0	-	-	1.0	-	0.0	-	-
	6	-	-	-	2.0	-	1.0	-	-	-	-	-	-	0.0	0.0	-	-	0.0	-	0.0	-	-
7	-	-	-	2.0	-	0.0	-	-	-	-	-	-	0.0	1.0	-	-	0.0	-	1.0	-	-	
8	-	-	-	1.0	-	0.0	-	-	-	-	-	-	0.0	0.0	-	-	0.0	-	1.0	-	-	
9	-	-	-	2.0	-	2.0	-	-	-	-	-	-	0.0	0.0	-	-	0.0	-	1.0	-	-	
日合計		-	-	-	229.0	-	197.0	-	-	-	-	-	-	132.0	134.0	-	-	123.0	-	158.0	-	-

近畿地方整備局 淀川水系 対象洪水観測所時間雨量表

洪水		S40.9.16																				
日	時	高屋川橋	上弓削	京北 (気)	黒田 (102)	上黒田	広河原 (16)	鎌倉 (13)	花背	榎	園部 (15)	園部 (気)	園部 (府)	殿田 (14)	新町 (05)	新庄 (04)	亀岡	亀岡 (07)	周山 (府)	周山 (03)	雲ヶ畑 (08)	上賀茂
18 日	9-10	-	-	-	0.0	-	0.0	-	-	-	-	-	-	0.0	0.0	-	-	0.0	-	0.0	-	-
	11	-	-	-	0.0	-	0.0	-	-	-	-	-	-	0.0	0.0	-	-	0.0	-	1.0	-	-
	12	-	-	-	3.0	-	0.0	-	-	-	-	-	-	0.0	0.0	-	-	2.0	-	0.0	-	-
	13	-	-	-	0.0	-	0.0	-	-	-	-	-	-	0.0	0.0	-	-	0.0	-	0.0	-	-
	14	-	-	-	0.0	-	0.0	-	-	-	-	-	-	0.0	0.0	-	-	0.0	-	0.0	-	-
	15	-	-	-	0.0	-	0.0	-	-	-	-	-	-	0.0	0.0	-	-	0.0	-	0.0	-	-
	16	-	-	-	0.0	-	0.0	-	-	-	-	-	-	0.0	0.0	-	-	0.0	-	0.0	-	-
	17	-	-	-	0.0	-	0.0	-	-	-	-	-	-	0.0	0.0	-	-	0.0	-	0.0	-	-
	18	-	-	-	0.0	-	0.0	-	-	-	-	-	-	0.0	0.0	-	-	0.0	-	0.0	-	-
	19	-	-	-	0.0	-	0.0	-	-	-	-	-	-	0.0	0.0	-	-	0.0	-	0.0	-	-
	20	-	-	-	0.0	-	0.0	-	-	-	-	-	-	0.0	0.0	-	-	0.0	-	0.0	-	-
	21	-	-	-	0.0	-	0.0	-	-	-	-	-	-	0.0	0.0	-	-	0.0	-	0.0	-	-
	22	-	-	-	0.0	-	0.0	-	-	-	-	-	-	0.0	0.0	-	-	0.0	-	0.0	-	-
	23	-	-	-	0.0	-	0.0	-	-	-	-	-	-	0.0	0.0	-	-	0.0	-	0.0	-	-
	0	-	-	-	0.0	-	0.0	-	-	-	-	-	-	0.0	0.0	-	-	0.0	-	0.0	-	-
	1	-	-	-	0.0	-	0.0	-	-	-	-	-	-	0.0	0.0	-	-	0.0	-	0.0	-	-
	2	-	-	-	0.0	-	0.0	-	-	-	-	-	-	0.0	0.0	-	-	0.0	-	0.0	-	-
	3	-	-	-	0.0	-	0.0	-	-	-	-	-	-	0.0	0.0	-	-	0.0	-	0.0	-	-
	4	-	-	-	0.0	-	0.0	-	-	-	-	-	-	0.0	0.0	-	-	0.0	-	0.0	-	-
	5	-	-	-	0.0	-	0.0	-	-	-	-	-	-	0.0	0.0	-	-	0.0	-	0.0	-	-
6	-	-	-	0.0	-	0.0	-	-	-	-	-	-	0.0	0.0	-	-	0.0	-	0.0	-	-	
7	-	-	-	0.0	-	0.0	-	-	-	-	-	-	0.0	0.0	-	-	0.0	-	0.0	-	-	
8	-	-	-	0.0	-	0.0	-	-	-	-	-	-	0.0	0.0	-	-	0.0	-	0.0	-	-	
9	-	-	-	0.0	-	0.0	-	-	-	-	-	-	0.0	0.0	-	-	0.0	-	0.0	-	-	
日合計		-	-	-	3.0	-	0.0	-	-	-	-	-	-	0.0	0.0	-	-	2.0	-	1.0	-	-
*総雨量		-	-	-	338.0	-	281.0	-	-	-	-	-	-	256.0	268.0	-	-	242.0	-	255.0	-	-

*総雨量は一連降雨の合計

近畿地方整備局 淀川水系 対象洪水観測所時間雨量表

洪水		S40.9.16																				
日	時	京都 (気)	京都	花背 (01)	花背峠 (気)	大原	比叡山 (09)	倉垣 (水)	歌垣 (75)	余野	箕面 (気)	西別院 (06)	山崎 (30)	長岡京 (気)	乙訓	八幡 (70)	八幡	巨椋池 (35)	松井 (69)	宇治	小栗栖	勸修寺
16	9-10	0.0	-	-	-	-	0.0	-	-	-	-	0.0	0.0	-	-	-	-	-	0.0	-	-	-
	11	0.0	-	-	-	-	0.0	-	-	-	-	2.0	0.0	-	-	-	-	-	0.0	-	-	-
	12	0.0	-	-	-	-	0.0	-	-	-	-	5.0	0.0	-	-	-	-	-	0.0	-	-	-
	13	1.7	-	-	-	-	0.0	-	-	-	-	9.0	0.0	-	-	-	-	-	0.0	-	-	-
	14	3.2	-	-	-	-	0.0	-	-	-	-	5.0	0.0	-	-	-	-	-	0.0	-	-	-
	15	1.4	-	-	-	-	0.0	-	-	-	-	3.0	0.0	-	-	-	-	-	0.0	-	-	-
	16	0.2	-	-	-	-	0.0	-	-	-	-	0.0	0.0	-	-	-	-	-	7.0	-	-	-
	17	0.0	-	-	-	-	0.0	-	-	-	-	29.0	0.0	-	-	-	-	-	7.0	-	-	-
	18	38.6	-	-	-	-	0.0	-	-	-	-	20.0	0.0	-	-	-	-	-	3.0	-	-	-
	19	1.3	-	-	-	-	0.0	-	-	-	-	14.0	0.0	-	-	-	-	-	5.0	-	-	-
	20	2.1	-	-	-	-	0.0	-	-	-	-	8.0	0.0	-	-	-	-	-	4.0	-	-	-
	21	6.4	-	-	-	-	0.0	-	-	-	-	8.0	0.0	-	-	-	-	-	3.0	-	-	-
	22	1.7	-	-	-	-	0.0	-	-	-	-	2.0	0.0	-	-	-	-	-	7.0	-	-	-
	23	6.3	-	-	-	-	0.0	-	-	-	-	1.0	0.0	-	-	-	-	-	6.0	-	-	-
	0	4.6	-	-	-	-	0.0	-	-	-	-	7.0	0.0	-	-	-	-	-	5.0	-	-	-
	1	2.0	-	-	-	-	0.0	-	-	-	-	0.0	55.0	-	-	-	-	-	0.0	-	-	-
	2	3.6	-	-	-	-	8.6	-	-	-	-	2.0	1.0	-	-	-	-	-	1.0	-	-	-
	3	1.7	-	-	-	-	8.6	-	-	-	-	1.0	1.0	-	-	-	-	-	3.0	-	-	-
	4	3.0	-	-	-	-	8.6	-	-	-	-	0.0	1.0	-	-	-	-	-	0.0	-	-	-
	5	3.1	-	-	-	-	8.6	-	-	-	-	5.0	0.0	-	-	-	-	-	0.0	-	-	-
	6	0.0	-	-	-	-	8.6	-	-	-	-	0.0	0.0	-	-	-	-	-	0.0	-	-	-
	7	0.0	-	-	-	-	8.6	-	-	-	-	0.0	0.0	-	-	-	-	-	0.0	-	-	-
	8	0.0	-	-	-	-	8.6	-	-	-	-	0.0	0.0	-	-	-	-	-	0.0	-	-	-
9	0.0	-	-	-	-	8.6	-	-	-	-	0.0	1.0	-	-	-	-	-	0.0	-	-	-	
日合計		80.9	-	-	-	-	68.8	-	-	-	-	121.0	59.0	-	-	-	-	-	51.0	-	-	-
17	9-10	1.0	-	-	-	-	1.0	-	-	-	-	0.0	0.0	-	-	-	-	-	0.0	-	-	-
	11	0.5	-	-	-	-	10.0	-	-	-	-	0.0	2.0	-	-	-	-	-	0.0	-	-	-
	12	0.1	-	-	-	-	10.0	-	-	-	-	9.0	4.0	-	-	-	-	-	2.0	-	-	-
	13	36.7	-	-	-	-	10.0	-	-	-	-	6.0	3.0	-	-	-	-	-	8.0	-	-	-
	14	26.4	-	-	-	-	0.0	-	-	-	-	3.0	2.0	-	-	-	-	-	2.0	-	-	-
	15	2.8	-	-	-	-	2.0	-	-	-	-	14.0	4.0	-	-	-	-	-	0.0	-	-	-
	16	7.1	-	-	-	-	8.0	-	-	-	-	5.0	13.0	-	-	-	-	-	6.0	-	-	-
	17	16.5	-	-	-	-	5.0	-	-	-	-	34.0	11.0	-	-	-	-	-	9.0	-	-	-
	18	8.4	-	-	-	-	7.0	-	-	-	-	31.0	11.0	-	-	-	-	-	8.0	-	-	-
	19	8.5	-	-	-	-	9.0	-	-	-	-	24.0	13.0	-	-	-	-	-	6.0	-	-	-
	20	10.5	-	-	-	-	8.0	-	-	-	-	17.0	7.0	-	-	-	-	-	9.0	-	-	-
	21	13.8	-	-	-	-	3.0	-	-	-	-	11.0	1.0	-	-	-	-	-	4.0	-	-	-
	22	3.2	-	-	-	-	0.0	-	-	-	-	1.0	0.0	-	-	-	-	-	0.0	-	-	-
	23	0.0	-	-	-	-	1.0	-	-	-	-	1.0	0.0	-	-	-	-	-	2.0	-	-	-
	0	0.5	-	-	-	-	0.0	-	-	-	-	1.0	0.0	-	-	-	-	-	0.0	-	-	-
	1	0.1	-	-	-	-	0.0	-	-	-	-	0.0	0.0	-	-	-	-	-	0.0	-	-	-
	2	0.0	-	-	-	-	0.0	-	-	-	-	0.0	0.0	-	-	-	-	-	0.0	-	-	-
	3	0.0	-	-	-	-	0.0	-	-	-	-	1.0	0.0	-	-	-	-	-	0.0	-	-	-
	4	0.3	-	-	-	-	0.0	-	-	-	-	0.0	0.0	-	-	-	-	-	0.0	-	-	-
	5	0.0	-	-	-	-	0.0	-	-	-	-	0.0	0.0	-	-	-	-	-	0.0	-	-	-
	6	0.0	-	-	-	-	0.0	-	-	-	-	0.0	0.0	-	-	-	-	-	0.0	-	-	-
	7	0.0	-	-	-	-	0.0	-	-	-	-	0.0	0.0	-	-	-	-	-	0.0	-	-	-
	8	0.0	-	-	-	-	0.0	-	-	-	-	0.0	0.0	-	-	-	-	-	0.0	-	-	-
9	0.4	-	-	-	-	0.0	-	-	-	-	0.0	0.0	-	-	-	-	-	0.0	-	-	-	
日合計		136.8	-	-	-	-	74.0	-	-	-	-	158.0	71.0	-	-	-	-	-	56.0	-	-	-

近畿地方整備局 淀川水系 対象洪水観測所時間雨量表

洪水		S40.9.16																				
日	時	京都 (気)	京都	花背 (01)	花背峠 (気)	大原	比叡山 (09)	倉垣 (水)	歌垣 (75)	余野	箕面 (気)	西別院 (06)	山崎 (30)	長岡京 (気)	乙訓	八幡 (70)	八幡	巨椋池 (35)	松井 (69)	宇治	小栗栖	勸修寺
18 日	9-10	0.0	-	-	-	-	0.0	-	-	-	-	0.0	0.0	-	-	-	-	-	0.0	-	-	-
	11	0.0	-	-	-	-	0.0	-	-	-	-	0.0	0.0	-	-	-	-	-	0.0	-	-	-
	12	0.0	-	-	-	-	0.0	-	-	-	-	0.0	0.0	-	-	-	-	-	0.0	-	-	-
	13	0.0	-	-	-	-	0.0	-	-	-	-	0.0	0.0	-	-	-	-	-	0.0	-	-	-
	14	0.0	-	-	-	-	0.0	-	-	-	-	0.0	0.0	-	-	-	-	-	0.0	-	-	-
	15	0.0	-	-	-	-	0.0	-	-	-	-	0.0	0.0	-	-	-	-	-	0.0	-	-	-
	16	0.0	-	-	-	-	0.0	-	-	-	-	0.0	0.0	-	-	-	-	-	0.0	-	-	-
	17	0.0	-	-	-	-	0.0	-	-	-	-	0.0	0.0	-	-	-	-	-	0.0	-	-	-
	18	0.0	-	-	-	-	0.0	-	-	-	-	0.0	0.0	-	-	-	-	-	0.0	-	-	-
	19	0.0	-	-	-	-	0.0	-	-	-	-	0.0	0.0	-	-	-	-	-	0.0	-	-	-
	20	0.0	-	-	-	-	0.0	-	-	-	-	0.0	0.0	-	-	-	-	-	0.0	-	-	-
	21	0.0	-	-	-	-	0.0	-	-	-	-	0.0	0.0	-	-	-	-	-	0.0	-	-	-
	22	0.0	-	-	-	-	0.0	-	-	-	-	0.0	0.0	-	-	-	-	-	0.0	-	-	-
	23	0.0	-	-	-	-	0.0	-	-	-	-	0.0	0.0	-	-	-	-	-	0.0	-	-	-
	0	0.0	-	-	-	-	0.0	-	-	-	-	0.0	0.0	-	-	-	-	-	0.0	-	-	-
	1	0.0	-	-	-	-	0.0	-	-	-	-	0.0	0.0	-	-	-	-	-	0.0	-	-	-
	2	0.0	-	-	-	-	0.0	-	-	-	-	0.0	0.0	-	-	-	-	-	0.0	-	-	-
	3	0.0	-	-	-	-	0.0	-	-	-	-	0.0	0.0	-	-	-	-	-	0.0	-	-	-
	4	0.0	-	-	-	-	0.0	-	-	-	-	0.0	0.0	-	-	-	-	-	0.0	-	-	-
	5	0.0	-	-	-	-	0.0	-	-	-	-	0.0	0.0	-	-	-	-	-	0.0	-	-	-
6	0.0	-	-	-	-	0.0	-	-	-	-	0.0	0.0	-	-	-	-	-	0.0	-	-	-	
7	0.0	-	-	-	-	0.0	-	-	-	-	0.0	0.0	-	-	-	-	-	0.0	-	-	-	
8	0.0	-	-	-	-	0.0	-	-	-	-	0.0	0.0	-	-	-	-	-	0.0	-	-	-	
9	0.0	-	-	-	-	0.0	-	-	-	-	0.0	0.0	-	-	-	-	-	0.0	-	-	-	
日合計		0.0	-	-	-	-	0.0	-	-	-	-	0.0	0.0	-	-	-	-	-	0.0	-	-	-
*総雨量		217.7	-	-	-	-	142.8	-	-	-	-	279.0	130.0	-	-	-	-	-	107.0	-	-	-

*総雨量は一連降雨の合計

近畿地方整備局 淀川水系 対象洪水観測所時間雨量表

洪水		S40.9.16																				
日	時	山科 (01)	天ヶ瀬 (30)	笠取 (28)	西笠取 (28)	荒木	大津 (気)	瀬田川 (27)	宮村 (28)	田代	信楽 (県)	雲井 (24)	信楽 (気)	横山 (60)	新田 (19)	玉滝 (55)	甲賀	柘植 (54)	土山 (気)	枚方 (31)	枚方 (気)	生駒山 (気)
16	9-10	-	-	0.0	-	-	-	0.0	0.0	-	-	0.0	-	-	-	0.0	-	0.0	-	0.0	-	-
	11	-	-	0.0	-	-	-	0.0	0.0	-	-	0.0	-	-	-	0.0	-	0.0	-	0.0	-	-
	12	-	-	0.0	-	-	-	0.0	0.0	-	-	0.0	-	-	-	0.0	-	0.0	-	0.0	-	-
	13	-	-	1.0	-	-	-	0.0	0.0	-	-	0.0	-	-	-	1.0	-	0.0	-	0.0	-	-
	14	-	-	1.0	-	-	-	0.0	0.0	-	-	0.0	-	-	-	0.0	-	0.0	-	0.0	-	-
	15	-	-	0.0	-	-	-	0.0	1.0	-	-	0.0	-	-	-	1.0	-	0.0	-	0.0	-	-
	16	-	-	1.0	-	-	-	0.0	0.0	-	-	0.0	-	-	-	0.0	-	0.0	-	0.0	-	-
	17	-	-	0.0	-	-	-	1.0	0.0	-	-	0.0	-	-	-	1.0	-	0.0	-	0.0	-	-
	18	-	-	11.0	-	-	-	0.0	0.0	-	-	0.0	-	-	-	0.0	-	0.0	-	0.0	-	-
	19	-	-	7.0	-	-	-	20.0	5.0	-	-	0.0	-	-	-	0.0	-	0.0	-	0.0	-	-
	20	-	-	0.0	-	-	-	3.0	0.0	-	-	0.0	-	-	-	0.0	-	0.0	-	0.0	-	-
	21	-	-	10.0	-	-	-	3.0	8.0	-	-	5.0	-	-	-	1.0	-	0.0	-	0.0	-	-
	22	-	-	2.0	-	-	-	4.0	1.0	-	-	1.0	-	-	-	0.0	-	0.0	-	0.0	-	-
	23	-	-	2.0	-	-	-	1.0	0.0	-	-	0.0	-	-	-	1.0	-	0.0	-	0.0	-	-
	0	-	-	9.0	-	-	-	0.0	3.0	-	-	2.0	-	-	-	7.0	-	0.0	-	0.0	-	-
	1	-	-	4.0	-	-	-	6.0	4.0	-	-	1.0	-	-	-	2.0	-	0.0	-	0.0	-	-
2	-	-	1.0	-	-	-	3.0	1.0	-	-	4.0	-	-	-	4.0	-	0.0	-	0.0	-	-	
3	-	-	1.0	-	-	-	1.0	1.0	-	-	0.0	-	-	-	0.0	-	0.0	-	0.0	-	-	
4	-	-	1.0	-	-	-	0.0	0.0	-	-	0.0	-	-	-	3.0	-	0.0	-	0.0	-	-	
5	-	-	0.0	-	-	-	1.0	0.0	-	-	0.0	-	-	-	4.0	-	0.0	-	0.0	-	-	
6	-	-	0.0	-	-	-	0.0	0.0	-	-	1.0	-	-	-	0.0	-	0.0	-	0.0	-	-	
7	-	-	0.0	-	-	-	0.0	0.0	-	-	0.0	-	-	-	1.0	-	0.0	-	0.0	-	-	
8	-	-	0.0	-	-	-	0.0	0.0	-	-	0.0	-	-	-	0.0	-	0.0	-	0.0	-	-	
9	-	-	0.0	-	-	-	0.0	0.0	-	-	2.0	-	-	-	8.0	-	12.0	-	0.0	-	-	
日合計		-	-	51.0	-	-	-	43.0	24.0	-	-	16.0	-	-	34.0	-	12.0	-	0.0	-	-	
17	9-10	-	-	1.0	-	-	-	0.0	0.0	-	-	5.0	-	-	3.0	-	2.0	-	0.0	-	-	
	11	-	-	0.0	-	-	-	0.0	0.0	-	-	0.0	-	-	0.0	-	0.0	-	0.0	-	-	
	12	-	-	2.0	-	-	-	0.0	2.0	-	-	1.0	-	-	7.0	-	5.0	-	2.0	-	-	
	13	-	-	13.0	-	-	-	5.0	5.0	-	-	13.0	-	-	8.0	-	11.0	-	1.0	-	-	
	14	-	-	18.0	-	-	-	7.0	18.0	-	-	2.0	-	-	0.0	-	2.0	-	1.0	-	-	
	15	-	-	1.0	-	-	-	0.0	0.0	-	-	0.0	-	-	3.0	-	4.0	-	10.0	-	-	
	16	-	-	10.0	-	-	-	6.0	5.0	-	-	3.0	-	-	3.0	-	9.0	-	4.0	-	-	
	17	-	-	10.0	-	-	-	8.0	8.0	-	-	5.0	-	-	3.0	-	10.0	-	8.0	-	-	
	18	-	-	14.0	-	-	-	13.0	13.0	-	-	11.0	-	-	10.0	-	20.0	-	8.0	-	-	
	19	-	-	18.0	-	-	-	18.0	26.0	-	-	33.0	-	-	40.0	-	41.0	-	2.0	-	-	
	20	-	-	12.0	-	-	-	14.0	24.0	-	-	37.0	-	-	68.0	-	57.0	-	2.0	-	-	
	21	-	-	6.0	-	-	-	6.0	22.0	-	-	35.0	-	-	24.0	-	64.0	-	2.0	-	-	
	22	-	-	3.0	-	-	-	1.0	5.0	-	-	9.0	-	-	6.0	-	15.0	-	0.0	-	-	
	23	-	-	6.0	-	-	-	0.0	0.0	-	-	1.0	-	-	2.0	-	3.0	-	1.0	-	-	
	0	-	-	4.0	-	-	-	4.0	4.0	-	-	2.0	-	-	1.0	-	2.0	-	0.0	-	-	
	1	-	-	2.0	-	-	-	1.0	1.0	-	-	2.0	-	-	2.0	-	1.0	-	0.0	-	-	
2	-	-	2.0	-	-	-	0.0	1.0	-	-	0.0	-	-	0.0	-	1.0	-	0.0	-	-		
3	-	-	1.0	-	-	-	0.0	0.0	-	-	0.0	-	-	0.0	-	0.0	-	1.0	-	-		
4	-	-	0.0	-	-	-	0.0	1.0	-	-	0.0	-	-	0.0	-	1.0	-	0.0	-	-		
5	-	-	0.0	-	-	-	0.0	0.0	-	-	1.0	-	-	0.0	-	0.0	-	0.0	-	-		
6	-	-	0.0	-	-	-	0.0	0.0	-	-	0.0	-	-	0.0	-	0.0	-	0.0	-	-		
7	-	-	0.0	-	-	-	0.0	0.0	-	-	0.0	-	-	0.0	-	0.0	-	0.0	-	-		
8	-	-	0.0	-	-	-	0.0	0.0	-	-	0.0	-	-	0.0	-	0.0	-	0.0	-	-		
9	-	-	0.0	-	-	-	0.0	0.0	-	-	0.0	-	-	0.0	-	0.0	-	0.0	-	-		
日合計		-	-	123.0	-	-	-	83.0	135.0	-	-	160.0	-	-	180.0	-	248.0	-	42.0	-	-	

近畿地方整備局 淀川水系 対象洪水観測所時間雨量表

洪水		S40.9.16																				
日	時	山科 (01)	天ヶ瀬 (30)	笠取	西笠取 (28)	荒木	大津 (気)	瀬田川 (27)	宮村 (28)	田代	信楽 (県)	雲井 (24)	信楽 (気)	横山 (60)	新田 (19)	玉滝 (55)	甲賀	柘植 (54)	土山 (気)	枚方 (31)	枚方 (気)	生駒山 (気)
18 日	9-10	-	-	0.0	-	-	-	0.0	0.0	-	-	0.0	-	-	-	0.0	-	0.0	-	0.0	-	-
	11	-	-	0.0	-	-	-	0.0	0.0	-	-	0.0	-	-	-	0.0	-	0.0	-	0.0	-	-
	12	-	-	0.0	-	-	-	0.0	0.0	-	-	0.0	-	-	-	0.0	-	0.0	-	0.0	-	-
	13	-	-	0.0	-	-	-	0.0	0.0	-	-	0.0	-	-	-	0.0	-	0.0	-	0.0	-	-
	14	-	-	0.0	-	-	-	0.0	0.0	-	-	0.0	-	-	-	0.0	-	0.0	-	0.0	-	-
	15	-	-	0.0	-	-	-	0.0	0.0	-	-	0.0	-	-	-	0.0	-	0.0	-	0.0	-	-
	16	-	-	0.0	-	-	-	0.0	0.0	-	-	0.0	-	-	-	0.0	-	0.0	-	0.0	-	-
	17	-	-	0.0	-	-	-	0.0	0.0	-	-	0.0	-	-	-	0.0	-	0.0	-	0.0	-	-
	18	-	-	0.0	-	-	-	0.0	0.0	-	-	0.0	-	-	-	0.0	-	0.0	-	0.0	-	-
	19	-	-	0.0	-	-	-	0.0	0.0	-	-	0.0	-	-	-	0.0	-	0.0	-	0.0	-	-
	20	-	-	0.0	-	-	-	0.0	0.0	-	-	0.0	-	-	-	0.0	-	0.0	-	0.0	-	-
	21	-	-	0.0	-	-	-	0.0	0.0	-	-	0.0	-	-	-	0.0	-	0.0	-	0.0	-	-
	22	-	-	0.0	-	-	-	0.0	0.0	-	-	0.0	-	-	-	0.0	-	0.0	-	0.0	-	-
	23	-	-	0.0	-	-	-	0.0	0.0	-	-	0.0	-	-	-	0.0	-	0.0	-	0.0	-	-
	0	-	-	0.0	-	-	-	0.0	0.0	-	-	0.0	-	-	-	0.0	-	0.0	-	0.0	-	-
	1	-	-	0.0	-	-	-	0.0	0.0	-	-	0.0	-	-	-	0.0	-	0.0	-	0.0	-	-
	2	-	-	0.0	-	-	-	0.0	0.0	-	-	0.0	-	-	-	0.0	-	0.0	-	0.0	-	-
	3	-	-	0.0	-	-	-	0.0	0.0	-	-	0.0	-	-	-	0.0	-	0.0	-	0.0	-	-
	4	-	-	0.0	-	-	-	0.0	0.0	-	-	0.0	-	-	-	0.0	-	0.0	-	0.0	-	-
	5	-	-	0.0	-	-	-	0.0	0.0	-	-	0.0	-	-	-	0.0	-	0.0	-	0.0	-	-
6	-	-	0.0	-	-	-	0.0	0.0	-	-	0.0	-	-	-	0.0	-	0.0	-	0.0	-	-	
7	-	-	0.0	-	-	-	0.0	0.0	-	-	0.0	-	-	-	0.0	-	0.0	-	0.0	-	-	
8	-	-	0.0	-	-	-	0.0	0.0	-	-	0.0	-	-	-	0.0	-	0.0	-	0.0	-	-	
9	-	-	0.0	-	-	-	0.0	0.0	-	-	0.0	-	-	-	0.0	-	0.0	-	0.0	-	-	
日合計		-	-	0.0	-	-	-	0.0	0.0	-	-	0.0	-	-	-	0.0	-	0.0	-	0.0	-	-
*総雨量		-	-	174.0	-	-	-	126.0	159.0	-	-	176.0	-	-	-	214.0	-	260.0	-	42.0	-	-

*総雨量は一連降雨の合計

近畿地方整備局 淀川水系 対象洪水観測所時間雨量表

洪水		S40.9.16																					
日	時	田辺	田辺 (68)	田辺 (気)	菱田	井手	木津	奈良 (気)	加茂 (67)	鷺峰山 (気)	鷺峰山	布目ダム (水)	峰寺 (水)	高山ダム (水)	多羅尾 (37)	尾山 (65)	島ヶ原 (56)	五瀬 (34)	島ヶ原	上野 (53)	上野 (気)	荒木 (71)	
16	9-10	-	3.0	-	-	-	-	0.0	-	-	-	-	-	-	0.0	-	0.0	-	-	-	0.0	-	-
	11	-	3.0	-	-	-	-	0.0	-	-	-	-	-	-	0.0	-	0.0	-	-	-	0.0	-	-
	12	-	3.0	-	-	-	-	0.3	-	-	-	-	-	-	0.0	-	0.0	-	-	-	0.0	-	-
	13	-	3.0	-	-	-	-	0.1	-	-	-	-	-	-	1.0	-	0.0	-	-	-	1.2	-	-
	14	-	3.0	-	-	-	-	0.0	-	-	-	-	-	-	0.0	-	0.0	-	-	-	0.9	-	-
	15	-	3.0	-	-	-	-	0.0	-	-	-	-	-	-	0.0	-	0.0	-	-	-	0.1	-	-
	16	-	3.0	-	-	-	-	0.1	-	-	-	-	-	-	0.0	-	0.0	-	-	-	0.0	-	-
	17	-	3.0	-	-	-	-	0.5	-	-	-	-	-	-	0.0	-	0.0	-	-	-	1.4	-	-
	18	-	3.0	-	-	-	-	0.1	-	-	-	-	-	-	0.0	-	0.0	-	-	-	0.1	-	-
	19	-	3.0	-	-	-	-	0.0	-	-	-	-	-	-	0.0	-	0.0	-	-	-	0.0	-	-
	20	-	3.0	-	-	-	-	0.0	-	-	-	-	-	-	0.0	-	0.0	-	-	-	0.0	-	-
	21	-	3.0	-	-	-	-	4.0	-	-	-	-	-	-	6.0	-	0.0	-	-	-	0.7	-	-
	22	-	3.0	-	-	-	-	0.0	-	-	-	-	-	-	0.0	-	0.0	-	-	-	0.0	-	-
	23	-	3.0	-	-	-	-	0.8	-	-	-	-	-	-	1.0	-	0.0	-	-	-	2.0	-	-
	0	-	3.0	-	-	-	-	7.2	-	-	-	-	-	-	1.0	-	0.0	-	-	-	8.7	-	-
	1	-	3.0	-	-	-	-	1.5	-	-	-	-	-	-	2.0	-	0.0	-	-	-	2.1	-	-
	2	-	1.0	-	-	-	-	1.2	-	-	-	-	-	-	5.0	-	0.0	-	-	-	4.6	-	-
	3	-	1.0	-	-	-	-	0.8	-	-	-	-	-	-	0.0	-	0.0	-	-	-	0.8	-	-
	4	-	9.0	-	-	-	-	0.1	-	-	-	-	-	-	0.0	-	0.0	-	-	-	2.7	-	-
	5	-	0.0	-	-	-	-	0.1	-	-	-	-	-	-	0.0	-	0.0	-	-	-	3.6	-	-
	6	-	0.0	-	-	-	-	0.0	-	-	-	-	-	-	0.0	-	0.0	-	-	-	0.2	-	-
7	-	0.0	-	-	-	-	0.0	-	-	-	-	-	-	0.0	-	0.0	-	-	-	0.0	-	-	
8	-	0.0	-	-	-	-	0.0	-	-	-	-	-	-	0.0	-	0.0	-	-	-	0.0	-	-	
9	-	0.0	-	-	-	-	16.8	-	-	-	-	-	-	1.0	-	2.0	-	-	-	5.9	-	-	
日合計		-	59.0	-	-	-	-	33.6	-	-	-	-	-	33.6	-	17.0	-	2.0	-	-	35.0	-	-
17	9-10	-	1.0	-	-	-	-	0.3	-	-	-	-	-	-	3.0	-	0.0	-	-	-	4.6	-	-
	11	-	0.0	-	-	-	-	0.0	-	-	-	-	-	-	0.0	-	3.0	-	-	-	0.0	-	-
	12	-	2.0	-	-	-	-	0.6	-	-	-	-	-	-	2.0	-	1.0	-	-	-	6.6	-	-
	13	-	20.0	-	-	-	-	26.7	-	-	-	-	-	-	3.0	-	2.0	-	-	-	6.8	-	-
	14	-	2.0	-	-	-	-	0.7	-	-	-	-	-	-	1.0	-	2.0	-	-	-	2.8	-	-
	15	-	1.0	-	-	-	-	0.4	-	-	-	-	-	-	2.0	-	7.0	-	-	-	2.3	-	-
	16	-	6.0	-	-	-	-	10.3	-	-	-	-	-	-	8.0	-	3.0	-	-	-	6.8	-	-
	17	-	16.0	-	-	-	-	20.5	-	-	-	-	-	-	4.0	-	10.0	-	-	-	4.0	-	-
	18	-	17.0	-	-	-	-	10.8	-	-	-	-	-	-	11.0	-	30.0	-	-	-	11.4	-	-
	19	-	18.0	-	-	-	-	22.5	-	-	-	-	-	-	41.0	-	38.0	-	-	-	31.6	-	-
	20	-	17.0	-	-	-	-	22.5	-	-	-	-	-	-	61.0	-	19.0	-	-	-	49.9	-	-
	21	-	8.0	-	-	-	-	8.8	-	-	-	-	-	-	21.0	-	5.0	-	-	-	18.7	-	-
	22	-	1.0	-	-	-	-	1.9	-	-	-	-	-	-	9.0	-	1.0	-	-	-	3.2	-	-
	23	-	3.0	-	-	-	-	2.4	-	-	-	-	-	-	2.0	-	2.0	-	-	-	0.9	-	-
	0	-	6.0	-	-	-	-	3.7	-	-	-	-	-	-	2.0	-	1.0	-	-	-	0.6	-	-
	1	-	0.0	-	-	-	-	1.5	-	-	-	-	-	-	3.0	-	1.0	-	-	-	0.4	-	-
	2	-	0.0	-	-	-	-	0.3	-	-	-	-	-	-	1.0	-	0.0	-	-	-	0.2	-	-
	3	-	0.0	-	-	-	-	0.1	-	-	-	-	-	-	0.0	-	2.0	-	-	-	0.0	-	-
	4	-	0.0	-	-	-	-	0.1	-	-	-	-	-	-	1.0	-	0.0	-	-	-	0.0	-	-
	5	-	0.0	-	-	-	-	0.0	-	-	-	-	-	-	0.0	-	0.0	-	-	-	0.0	-	-
	6	-	0.0	-	-	-	-	0.0	-	-	-	-	-	-	0.0	-	0.0	-	-	-	0.0	-	-
7	-	0.0	-	-	-	-	0.0	-	-	-	-	-	-	0.0	-	0.0	-	-	-	0.0	-	-	
8	-	0.0	-	-	-	-	0.0	-	-	-	-	-	-	0.0	-	0.0	-	-	-	0.0	-	-	
9	-	0.0	-	-	-	-	0.1	-	-	-	-	-	-	0.0	-	0.0	-	-	-	0.0	-	-	
日合計		-	118.0	-	-	-	-	134.2	-	-	-	-	-	175.0	-	127.0	-	-	-	150.8	-	-	

近畿地方整備局 淀川水系 対象洪水観測所時間雨量表

洪水		S40.9.16																					
日	時	田辺	田辺 (6.8)	田辺 (気)	菱田	井手	木津	奈良 (気)	加茂 (6.7)	鷲峰山 (気)	鷲峰山	布目ダム (水)	峰寺 (水)	高山ダム (水)	多羅尾 (3.7)	尾山 (6.5)	島ヶ原 (5.6)	五瀬 (3.4)	島ヶ原	上野 (5.3)	上野 (気)	荒木 (7.1)	
18 日	9-10	-	0.0	-	-	-	-	0.0	-	-	-	-	-	-	0.0	-	0.0	-	-	-	0.0	-	-
	11	-	0.0	-	-	-	-	0.0	-	-	-	-	-	-	0.0	-	0.0	-	-	-	0.0	-	-
	12	-	0.0	-	-	-	-	0.0	-	-	-	-	-	-	3.0	-	0.0	-	-	-	0.0	-	-
	13	-	0.0	-	-	-	-	0.0	-	-	-	-	-	-	0.0	-	0.0	-	-	-	0.0	-	-
	14	-	0.0	-	-	-	-	0.0	-	-	-	-	-	-	0.0	-	0.0	-	-	-	0.0	-	-
	15	-	0.0	-	-	-	-	0.0	-	-	-	-	-	-	0.0	-	0.0	-	-	-	0.0	-	-
	16	-	0.0	-	-	-	-	0.0	-	-	-	-	-	-	0.0	-	0.0	-	-	-	0.0	-	-
	17	-	0.0	-	-	-	-	0.0	-	-	-	-	-	-	0.0	-	0.0	-	-	-	0.0	-	-
	18	-	0.0	-	-	-	-	0.0	-	-	-	-	-	-	0.0	-	0.0	-	-	-	0.0	-	-
	19	-	0.0	-	-	-	-	0.0	-	-	-	-	-	-	0.0	-	0.0	-	-	-	0.0	-	-
	20	-	0.0	-	-	-	-	0.0	-	-	-	-	-	-	0.0	-	0.0	-	-	-	0.0	-	-
	21	-	0.0	-	-	-	-	0.0	-	-	-	-	-	-	0.0	-	0.0	-	-	-	0.0	-	-
	22	-	0.0	-	-	-	-	0.0	-	-	-	-	-	-	0.0	-	0.0	-	-	-	0.0	-	-
	23	-	0.0	-	-	-	-	0.0	-	-	-	-	-	-	0.0	-	0.0	-	-	-	0.0	-	-
	0	-	0.0	-	-	-	-	0.0	-	-	-	-	-	-	0.0	-	0.0	-	-	-	0.0	-	-
	1	-	0.0	-	-	-	-	0.0	-	-	-	-	-	-	0.0	-	0.0	-	-	-	0.0	-	-
	2	-	0.0	-	-	-	-	0.0	-	-	-	-	-	-	0.0	-	0.0	-	-	-	0.0	-	-
	3	-	0.0	-	-	-	-	0.0	-	-	-	-	-	-	0.0	-	0.0	-	-	-	0.0	-	-
	4	-	0.0	-	-	-	-	0.0	-	-	-	-	-	-	0.0	-	0.0	-	-	-	0.0	-	-
	5	-	0.0	-	-	-	-	0.0	-	-	-	-	-	-	0.0	-	0.0	-	-	-	0.0	-	-
6	-	0.0	-	-	-	-	0.0	-	-	-	-	-	-	0.0	-	0.0	-	-	-	0.0	-	-	
7	-	0.0	-	-	-	-	0.0	-	-	-	-	-	-	0.0	-	0.0	-	-	-	0.0	-	-	
8	-	0.0	-	-	-	-	0.0	-	-	-	-	-	-	0.0	-	0.0	-	-	-	0.0	-	-	
9	-	0.0	-	-	-	-	0.0	-	-	-	-	-	-	0.0	-	0.0	-	-	-	0.0	-	-	
日合計		-	0.0	-	-	-	-	0.0	-	-	-	-	-	-	3.0	-	0.0	-	-	-	0.0	-	-
*総雨量		-	177.0	-	-	-	-	167.8	-	-	-	-	-	-	195.0	-	129.0	-	-	-	185.8	-	-

*総雨量は一連降雨の合計

近畿地方整備局 淀川水系 対象洪水観測所時間雨量表

洪水		S40.9.16																				
日	時	依那古 (65)	阿保 (51)	坂下 (63)	阿波 (52)	井之市 (水)	針 (気)	針ヶ別所 (水)	針ヶ別所 (66)	榎原 (61)	室生ダム (水)	笠間 (水)	室生 (水)	家野 (水)	名張 (気)	曾爾 (68)	曾爾 (水)	青蓮池ダム (水)	名張 (64)	国津 (水)	国見山 (気)	伊賀見 (水)
16	9-10	-	0.0	-	0.0	-	-	-	-	0.0	-	-	-	-	-	0.0	-	-	0.0	-	-	-
	11	-	0.0	-	0.0	-	-	-	-	0.0	-	-	-	-	-	0.0	-	-	0.0	-	-	-
	12	-	0.0	-	0.0	-	-	-	-	1.0	-	-	-	-	-	1.0	-	-	0.0	-	-	-
	13	-	0.0	-	1.0	-	-	-	-	0.0	-	-	-	-	-	0.0	-	-	0.0	-	-	-
	14	-	0.0	-	1.0	-	-	-	-	0.0	-	-	-	-	-	0.0	-	-	0.0	-	-	-
	15	-	0.0	-	2.0	-	-	-	-	0.0	-	-	-	-	-	0.0	-	-	0.0	-	-	-
	16	-	0.0	-	0.0	-	-	-	-	0.0	-	-	-	-	-	0.0	-	-	0.0	-	-	-
	17	-	1.0	-	1.0	-	-	-	-	0.0	-	-	-	-	-	2.0	-	-	0.0	-	-	-
	18	-	0.0	-	0.0	-	-	-	-	0.0	-	-	-	-	-	0.0	-	-	0.0	-	-	-
	19	-	0.0	-	0.0	-	-	-	-	0.0	-	-	-	-	-	0.0	-	-	0.0	-	-	-
	20	-	0.0	-	0.0	-	-	-	-	0.0	-	-	-	-	-	0.0	-	-	0.0	-	-	-
	21	-	0.0	-	0.0	-	-	-	-	0.0	-	-	-	-	-	0.0	-	-	0.0	-	-	-
	22	-	0.0	-	0.0	-	-	-	-	0.0	-	-	-	-	-	0.0	-	-	0.0	-	-	-
	23	-	4.0	-	4.0	-	-	-	-	2.0	-	-	-	-	-	3.0	-	-	0.0	-	-	-
	0	-	0.0	-	1.0	-	-	-	-	2.0	-	-	-	-	-	1.0	-	-	0.0	-	-	-
	1	-	2.0	-	1.0	-	-	-	-	11.0	-	-	-	-	-	1.0	-	-	10.0	-	-	-
	2	-	2.0	-	8.0	-	-	-	-	2.0	-	-	-	-	-	3.0	-	-	4.0	-	-	-
	3	-	0.0	-	1.0	-	-	-	-	1.0	-	-	-	-	-	1.0	-	-	0.0	-	-	-
	4	-	3.0	-	0.0	-	-	-	-	0.0	-	-	-	-	-	0.0	-	-	2.0	-	-	-
	5	-	2.0	-	3.0	-	-	-	-	0.0	-	-	-	-	-	2.0	-	-	4.0	-	-	-
6	-	1.0	-	0.0	-	-	-	-	0.0	-	-	-	-	-	1.0	-	-	0.0	-	-	-	
7	-	3.0	-	3.0	-	-	-	-	0.0	-	-	-	-	-	0.0	-	-	0.0	-	-	-	
8	-	10.0	-	1.0	-	-	-	-	0.0	-	-	-	-	-	7.0	-	-	0.0	-	-	-	
9	-	0.0	-	7.0	-	-	-	-	0.0	-	-	-	-	-	8.0	-	-	6.2	-	-	-	
日合計		-	28.0	-	34.0	-	-	-	-	19.0	-	-	-	-	-	30.0	-	-	26.2	-	-	-
17	9-10	-	0.0	-	15.0	-	-	-	-	1.0	-	-	-	-	-	1.0	-	-	2.0	-	-	-
	11	-	0.0	-	0.0	-	-	-	-	0.0	-	-	-	-	-	1.0	-	-	1.0	-	-	-
	12	-	4.0	-	3.0	-	-	-	-	8.0	-	-	-	-	-	8.0	-	-	3.0	-	-	-
	13	-	6.0	-	19.0	-	-	-	-	7.0	-	-	-	-	-	14.0	-	-	4.7	-	-	-
	14	-	7.0	-	2.0	-	-	-	-	4.0	-	-	-	-	-	3.0	-	-	2.1	-	-	-
	15	-	4.0	-	10.0	-	-	-	-	1.0	-	-	-	-	-	12.0	-	-	2.1	-	-	-
	16	-	18.0	-	5.0	-	-	-	-	15.0	-	-	-	-	-	40.0	-	-	10.0	-	-	-
	17	-	8.0	-	8.0	-	-	-	-	26.0	-	-	-	-	-	22.0	-	-	13.1	-	-	-
	18	-	25.0	-	15.0	-	-	-	-	12.0	-	-	-	-	-	38.0	-	-	22.0	-	-	-
	19	-	25.0	-	38.0	-	-	-	-	21.0	-	-	-	-	-	34.0	-	-	24.3	-	-	-
	20	-	37.0	-	27.0	-	-	-	-	23.0	-	-	-	-	-	44.0	-	-	40.8	-	-	-
	21	-	35.0	-	16.0	-	-	-	-	14.0	-	-	-	-	-	46.0	-	-	27.3	-	-	-
	22	-	1.0	-	18.0	-	-	-	-	10.0	-	-	-	-	-	10.0	-	-	1.7	-	-	-
	23	-	1.0	-	4.0	-	-	-	-	12.0	-	-	-	-	-	12.0	-	-	2.3	-	-	-
	0	-	1.0	-	0.0	-	-	-	-	2.0	-	-	-	-	-	1.0	-	-	0.0	-	-	-
	1	-	0.0	-	0.0	-	-	-	-	1.0	-	-	-	-	-	1.0	-	-	0.0	-	-	-
	2	-	0.0	-	0.0	-	-	-	-	2.0	-	-	-	-	-	0.0	-	-	0.0	-	-	-
	3	-	0.0	-	0.0	-	-	-	-	2.0	-	-	-	-	-	0.0	-	-	0.0	-	-	-
	4	-	0.0	-	0.0	-	-	-	-	2.0	-	-	-	-	-	0.0	-	-	1.2	-	-	-
	5	-	0.0	-	0.0	-	-	-	-	0.0	-	-	-	-	-	0.0	-	-	0.0	-	-	-
6	-	0.0	-	0.0	-	-	-	-	0.0	-	-	-	-	-	0.0	-	-	0.0	-	-	-	
7	-	0.0	-	0.0	-	-	-	-	0.0	-	-	-	-	-	0.0	-	-	0.0	-	-	-	
8	-	0.0	-	0.0	-	-	-	-	0.0	-	-	-	-	-	0.0	-	-	0.0	-	-	-	
9	-	0.0	-	0.0	-	-	-	-	0.0	-	-	-	-	-	0.0	-	-	0.0	-	-	-	
日合計		-	172.0	-	180.0	-	-	-	-	163.0	-	-	-	-	-	287.0	-	-	157.6	-	-	-

近畿地方整備局 淀川水系 対象洪水観測所時間雨量表

洪水		S40.9.16																				
日	時	依那古 (65)	阿保 (51)	坂下 (63)	阿波 (52)	井之市 (水)	針 (気)	針ヶ別所 (水)	針ヶ別所 (66)	榎原 (61)	室生ダム (水)	笠間 (水)	室生 (水)	家野 (水)	名張 (気)	曾爾 (68)	曾爾 (水)	青蓮池ダム (水)	名張 (64)	国津 (水)	国見山 (気)	伊賀見 (水)
18 日	9-10	-	0.0	-	0.0	-	-	-	-	0.0	-	-	-	-	-	0.0	-	-	0.0	-	-	-
	11	-	0.0	-	0.0	-	-	-	-	0.0	-	-	-	-	-	0.0	-	-	0.0	-	-	-
	12	-	0.0	-	0.0	-	-	-	-	0.0	-	-	-	-	-	0.0	-	-	0.0	-	-	-
	13	-	0.0	-	0.0	-	-	-	-	0.0	-	-	-	-	-	0.0	-	-	0.0	-	-	-
	14	-	0.0	-	0.0	-	-	-	-	0.0	-	-	-	-	-	0.0	-	-	0.0	-	-	-
	15	-	0.0	-	0.0	-	-	-	-	0.0	-	-	-	-	-	0.0	-	-	0.0	-	-	-
	16	-	0.0	-	0.0	-	-	-	-	0.0	-	-	-	-	-	0.0	-	-	0.0	-	-	-
	17	-	0.0	-	0.0	-	-	-	-	0.0	-	-	-	-	-	0.0	-	-	0.0	-	-	-
	18	-	0.0	-	0.0	-	-	-	-	0.0	-	-	-	-	-	0.0	-	-	0.0	-	-	-
	19	-	0.0	-	0.0	-	-	-	-	0.0	-	-	-	-	-	0.0	-	-	0.0	-	-	-
	20	-	0.0	-	0.0	-	-	-	-	0.0	-	-	-	-	-	0.0	-	-	0.0	-	-	-
	21	-	0.0	-	0.0	-	-	-	-	0.0	-	-	-	-	-	0.0	-	-	0.0	-	-	-
	22	-	0.0	-	0.0	-	-	-	-	0.0	-	-	-	-	-	0.0	-	-	0.0	-	-	-
	23	-	0.0	-	0.0	-	-	-	-	0.0	-	-	-	-	-	0.0	-	-	0.0	-	-	-
	0	-	0.0	-	0.0	-	-	-	-	0.0	-	-	-	-	-	0.0	-	-	0.0	-	-	-
	1	-	0.0	-	0.0	-	-	-	-	0.0	-	-	-	-	-	0.0	-	-	0.0	-	-	-
	2	-	0.0	-	0.0	-	-	-	-	0.0	-	-	-	-	-	0.0	-	-	0.0	-	-	-
	3	-	0.0	-	0.0	-	-	-	-	0.0	-	-	-	-	-	0.0	-	-	0.0	-	-	-
	4	-	0.0	-	0.0	-	-	-	-	0.0	-	-	-	-	-	0.0	-	-	0.0	-	-	-
	5	-	0.0	-	0.0	-	-	-	-	0.0	-	-	-	-	-	0.0	-	-	0.0	-	-	-
6	-	0.0	-	0.0	-	-	-	-	0.0	-	-	-	-	-	0.0	-	-	0.0	-	-	-	
7	-	0.0	-	0.0	-	-	-	-	0.0	-	-	-	-	-	0.0	-	-	0.0	-	-	-	
8	-	0.0	-	0.0	-	-	-	-	0.0	-	-	-	-	-	0.0	-	-	0.0	-	-	-	
9	-	0.0	-	0.0	-	-	-	-	0.0	-	-	-	-	-	0.0	-	-	0.0	-	-	-	
日合計		-	0.0	-	0.0	-	-	-	-	0.0	-	-	-	-	-	0.0	-	-	0.0	-	-	-
*総雨量		-	200.0	-	214.0	-	-	-	-	182.0	-	-	-	-	-	317.0	-	-	183.8	-	-	-

*総雨量は一連降雨の合計

近畿地方整備局 淀川水系 対象洪水観測所時間雨量表

洪水		S40.9.16																				
日	時	曾爾 (気)	伊賀見 (72)	太郎生 (水)	太郎生 (57)	霧生 (水)	霧生 (50)	大宇陀 (気)	大宇陀 (水)	古市場 (水)	内牧 (水)	岩端 (59)	高見 (気)	山粕 (75)	桃俣 (71)	桃俣 (水)	土屋原 (73)	菅野 (水)	神末 (水)	白山 (気)	粥見 (気)	黒津
16	9-10	-	-	-	0.0	-	-	-	-	0.0	-	-	-	-	-	-	-	0.0	-	-	-	-
	11	-	-	-	0.0	-	-	-	-	0.0	-	-	-	-	-	-	-	0.0	-	-	-	-
	12	-	-	-	0.0	-	-	-	-	0.0	-	-	-	-	-	-	-	0.0	-	-	-	-
	13	-	-	-	0.0	-	-	-	-	0.0	-	-	-	-	-	-	-	0.0	-	-	-	-
	14	-	-	-	0.0	-	-	-	-	0.0	-	-	-	-	-	-	-	0.0	-	-	-	-
	15	-	-	-	0.0	-	-	-	-	0.0	-	-	-	-	-	-	-	0.0	-	-	-	-
	16	-	-	-	0.0	-	-	-	-	0.0	-	-	-	-	-	-	-	0.0	-	-	-	-
	17	-	-	-	0.0	-	-	-	-	0.0	-	-	-	-	-	-	-	0.0	-	-	-	-
	18	-	-	-	0.0	-	-	-	-	0.0	-	-	-	-	-	-	-	0.0	-	-	-	-
	19	-	-	-	0.0	-	-	-	-	0.0	-	-	-	-	-	-	-	0.0	-	-	-	-
	20	-	-	-	0.0	-	-	-	-	0.0	-	-	-	-	-	-	-	0.0	-	-	-	-
	21	-	-	-	0.0	-	-	-	-	0.0	-	-	-	-	-	-	-	0.0	-	-	-	-
	22	-	-	-	0.0	-	-	-	-	0.0	-	-	-	-	-	-	-	0.0	-	-	-	-
	23	-	-	-	0.0	-	-	-	-	0.0	-	-	-	-	-	-	-	0.0	-	-	-	-
	0	-	-	-	0.0	-	-	-	-	0.0	-	-	-	-	-	-	-	0.0	-	-	-	-
	1	-	-	-	4.0	-	-	-	-	0.0	-	-	-	-	-	-	-	0.0	-	-	-	-
2	-	-	-	11.0	-	-	-	-	0.0	-	-	-	-	-	-	-	0.0	-	-	-	-	
3	-	-	-	0.0	-	-	-	-	0.0	-	-	-	-	-	-	-	0.0	-	-	-	-	
4	-	-	-	1.0	-	-	-	-	0.0	-	-	-	-	-	-	-	0.0	-	-	-	-	
5	-	-	-	1.0	-	-	-	-	0.0	-	-	-	-	-	-	-	0.0	-	-	-	-	
6	-	-	-	2.0	-	-	-	-	0.0	-	-	-	-	-	-	-	27.0	-	-	-	-	
7	-	-	-	3.0	-	-	-	-	0.0	-	-	-	-	-	-	-	1.0	-	-	-	-	
8	-	-	-	3.0	-	-	-	-	0.0	-	-	-	-	-	-	-	5.0	-	-	-	-	
9	-	-	-	15.0	-	-	-	-	2.0	-	-	-	-	-	-	-	13.0	-	-	-	-	
日合計		-	-	-	40.0	-	-	-	2.0	-	-	-	-	-	-	-	46.0	-	-	-	-	
17	9-10	-	-	-	0.0	-	-	-	-	2.0	-	-	-	-	-	-	-	2.0	-	-	-	-
	11	-	-	-	0.0	-	-	-	-	0.0	-	-	-	-	-	-	-	2.0	-	-	-	-
	12	-	-	-	11.0	-	-	-	-	11.0	-	-	-	-	-	-	-	12.0	-	-	-	-
	13	-	-	-	8.0	-	-	-	-	6.0	-	-	-	-	-	-	-	16.0	-	-	-	-
	14	-	-	-	6.0	-	-	-	-	5.0	-	-	-	-	-	-	-	9.0	-	-	-	-
	15	-	-	-	10.0	-	-	-	-	4.0	-	-	-	-	-	-	-	13.0	-	-	-	-
	16	-	-	-	18.0	-	-	-	-	17.0	-	-	-	-	-	-	-	25.0	-	-	-	-
	17	-	-	-	21.0	-	-	-	-	14.0	-	-	-	-	-	-	-	22.0	-	-	-	-
	18	-	-	-	40.0	-	-	-	-	21.0	-	-	-	-	-	-	-	31.0	-	-	-	-
	19	-	-	-	33.0	-	-	-	-	28.0	-	-	-	-	-	-	-	35.0	-	-	-	-
	20	-	-	-	32.0	-	-	-	-	22.0	-	-	-	-	-	-	-	31.0	-	-	-	-
	21	-	-	-	44.0	-	-	-	-	6.0	-	-	-	-	-	-	-	22.0	-	-	-	-
	22	-	-	-	23.0	-	-	-	-	0.0	-	-	-	-	-	-	-	12.0	-	-	-	-
	23	-	-	-	14.0	-	-	-	-	5.0	-	-	-	-	-	-	-	10.0	-	-	-	-
	0	-	-	-	2.0	-	-	-	-	0.0	-	-	-	-	-	-	-	2.0	-	-	-	-
	1	-	-	-	0.0	-	-	-	-	1.0	-	-	-	-	-	-	-	0.0	-	-	-	-
2	-	-	-	0.0	-	-	-	-	0.0	-	-	-	-	-	-	-	0.0	-	-	-	-	
3	-	-	-	0.0	-	-	-	-	1.0	-	-	-	-	-	-	-	0.0	-	-	-	-	
4	-	-	-	1.0	-	-	-	-	1.0	-	-	-	-	-	-	-	0.0	-	-	-	-	
5	-	-	-	0.0	-	-	-	-	0.0	-	-	-	-	-	-	-	0.0	-	-	-	-	
6	-	-	-	0.0	-	-	-	-	0.0	-	-	-	-	-	-	-	0.0	-	-	-	-	
7	-	-	-	0.0	-	-	-	-	0.0	-	-	-	-	-	-	-	0.0	-	-	-	-	
8	-	-	-	0.0	-	-	-	-	0.0	-	-	-	-	-	-	-	0.0	-	-	-	-	
9	-	-	-	0.0	-	-	-	-	0.0	-	-	-	-	-	-	-	0.0	-	-	-	-	
日合計		-	-	-	263.0	-	-	-	144.0	-	-	-	-	-	-	-	244.0	-	-	-	-	

近畿地方整備局 淀川水系 対象洪水観測所時間雨量表

洪水		S40.9.16																				
日	時	曾爾 (気)	伊賀見 (72)	太郎生 (水)	太郎生 (57)	霧生 (水)	霧生 (50)	大宇陀 (気)	大宇陀 (水)	古市場 (水)	内牧 (水)	岩端 (59)	高見 (気)	山粕 (75)	桃俣 (71)	桃俣 (水)	土屋原 (73)	菅野 (水)	神末 (水)	白山 (気)	粥見 (気)	黒津
18 日	9-10	-	-	-	0.0	-	-	-	-	0.0	-	-	-	-	-	-	-	0.0	-	-	-	-
	11	-	-	-	0.0	-	-	-	-	0.0	-	-	-	-	-	-	-	0.0	-	-	-	-
	12	-	-	-	0.0	-	-	-	-	0.0	-	-	-	-	-	-	-	0.0	-	-	-	-
	13	-	-	-	0.0	-	-	-	-	0.0	-	-	-	-	-	-	-	0.0	-	-	-	-
	14	-	-	-	0.0	-	-	-	-	0.0	-	-	-	-	-	-	-	0.0	-	-	-	-
	15	-	-	-	0.0	-	-	-	-	0.0	-	-	-	-	-	-	-	0.0	-	-	-	-
	16	-	-	-	0.0	-	-	-	-	0.0	-	-	-	-	-	-	-	0.0	-	-	-	-
	17	-	-	-	0.0	-	-	-	-	0.0	-	-	-	-	-	-	-	0.0	-	-	-	-
	18	-	-	-	0.0	-	-	-	-	0.0	-	-	-	-	-	-	-	0.0	-	-	-	-
	19	-	-	-	0.0	-	-	-	-	0.0	-	-	-	-	-	-	-	0.0	-	-	-	-
	20	-	-	-	0.0	-	-	-	-	0.0	-	-	-	-	-	-	-	0.0	-	-	-	-
	21	-	-	-	0.0	-	-	-	-	0.0	-	-	-	-	-	-	-	0.0	-	-	-	-
	22	-	-	-	0.0	-	-	-	-	0.0	-	-	-	-	-	-	-	0.0	-	-	-	-
	23	-	-	-	0.0	-	-	-	-	0.0	-	-	-	-	-	-	-	0.0	-	-	-	-
	0	-	-	-	0.0	-	-	-	-	0.0	-	-	-	-	-	-	-	0.0	-	-	-	-
	1	-	-	-	0.0	-	-	-	-	0.0	-	-	-	-	-	-	-	0.0	-	-	-	-
	2	-	-	-	0.0	-	-	-	-	0.0	-	-	-	-	-	-	-	0.0	-	-	-	-
	3	-	-	-	0.0	-	-	-	-	0.0	-	-	-	-	-	-	-	0.0	-	-	-	-
	4	-	-	-	0.0	-	-	-	-	0.0	-	-	-	-	-	-	-	0.0	-	-	-	-
	5	-	-	-	0.0	-	-	-	-	0.0	-	-	-	-	-	-	-	0.0	-	-	-	-
6	-	-	-	0.0	-	-	-	-	0.0	-	-	-	-	-	-	-	0.0	-	-	-	-	
7	-	-	-	0.0	-	-	-	-	0.0	-	-	-	-	-	-	-	0.0	-	-	-	-	
8	-	-	-	0.0	-	-	-	-	0.0	-	-	-	-	-	-	-	0.0	-	-	-	-	
9	-	-	-	0.0	-	-	-	-	0.0	-	-	-	-	-	-	-	0.0	-	-	-	-	
日合計		-	-	-	0.0	-	-	-	-	0.0	-	-	-	-	-	-	-	0.0	-	-	-	-
*総雨量		-	-	-	303.0	-	-	-	-	146.0	-	-	-	-	-	-	-	290.0	-	-	-	-

*総雨量は一連降雨の合計

近畿地方整備局 淀川水系 対象洪水観測所時間雨量表

洪水		S40.9.16																				
日	時	大鳥居	笠取	高井	室生	三栖	神吉	桂	中川	北大河原	湯船	東別院	本梅	殿田	岩山	小田原	朝宮	南新田	大河原	大峯	高原	愛宕山
16	9-10	0.0	-	-	-	-	-	-	-	-	-	-	-	-	-	-	-	-	-	-	-	0.0
	11	0.0	-	-	-	-	-	-	-	-	-	-	-	-	-	-	-	-	-	-	-	1.0
	12	0.0	-	-	-	-	-	-	-	-	-	-	-	-	-	-	-	-	-	-	-	1.0
	13	1.0	-	-	-	-	-	-	-	-	-	-	-	-	-	-	-	-	-	-	-	4.0
	14	0.0	-	-	-	-	-	-	-	-	-	-	-	-	-	-	-	-	-	-	-	4.0
	15	0.0	-	-	-	-	-	-	-	-	-	-	-	-	-	-	-	-	-	-	-	6.0
	16	0.0	-	-	-	-	-	-	-	-	-	-	-	-	-	-	-	-	-	-	-	4.0
	17	0.0	-	-	-	-	-	-	-	-	-	-	-	-	-	-	-	-	-	-	-	1.0
	18	0.0	-	-	-	-	-	-	-	-	-	-	-	-	-	-	-	-	-	-	-	40.0
	19	9.0	-	-	-	-	-	-	-	-	-	-	-	-	-	-	-	-	-	-	-	19.0
	20	0.0	-	-	-	-	-	-	-	-	-	-	-	-	-	-	-	-	-	-	-	6.0
	21	7.0	-	-	-	-	-	-	-	-	-	-	-	-	-	-	-	-	-	-	-	6.0
	22	1.0	-	-	-	-	-	-	-	-	-	-	-	-	-	-	-	-	-	-	-	3.0
	23	0.0	-	-	-	-	-	-	-	-	-	-	-	-	-	-	-	-	-	-	-	1.0
	0	4.0	-	-	-	-	-	-	-	-	-	-	-	-	-	-	-	-	-	-	-	5.0
	1	3.0	-	-	-	-	-	-	-	-	-	-	-	-	-	-	-	-	-	-	-	4.0
	2	1.0	-	-	-	-	-	-	-	-	-	-	-	-	-	-	-	-	-	-	-	3.0
	3	0.0	-	-	-	-	-	-	-	-	-	-	-	-	-	-	-	-	-	-	-	1.0
	4	0.0	-	-	-	-	-	-	-	-	-	-	-	-	-	-	-	-	-	-	-	0.0
	5	0.0	-	-	-	-	-	-	-	-	-	-	-	-	-	-	-	-	-	-	-	4.0
6	0.0	-	-	-	-	-	-	-	-	-	-	-	-	-	-	-	-	-	-	-	2.0	
7	0.0	-	-	-	-	-	-	-	-	-	-	-	-	-	-	-	-	-	-	-	0.0	
8	0.0	-	-	-	-	-	-	-	-	-	-	-	-	-	-	-	-	-	-	-	0.0	
9	1.0	-	-	-	-	-	-	-	-	-	-	-	-	-	-	-	-	-	-	-	0.0	
日合計		27.0	-	-	-	-	-	-	-	-	-	-	-	-	-	-	-	-	-	-	-	115.0
17	9-10	0.0	-	-	-	-	-	-	-	-	-	-	-	-	-	-	-	-	-	-	-	2.0
	11	0.0	-	-	-	-	-	-	-	-	-	-	-	-	-	-	-	-	-	-	-	0.0
	12	1.0	-	-	-	-	-	-	-	-	-	-	-	-	-	-	-	-	-	-	-	1.0
	13	7.0	-	-	-	-	-	-	-	-	-	-	-	-	-	-	-	-	-	-	-	22.0
	14	1.0	-	-	-	-	-	-	-	-	-	-	-	-	-	-	-	-	-	-	-	39.0
	15	1.0	-	-	-	-	-	-	-	-	-	-	-	-	-	-	-	-	-	-	-	7.0
	16	2.0	-	-	-	-	-	-	-	-	-	-	-	-	-	-	-	-	-	-	-	10.0
	17	6.0	-	-	-	-	-	-	-	-	-	-	-	-	-	-	-	-	-	-	-	23.0
	18	10.0	-	-	-	-	-	-	-	-	-	-	-	-	-	-	-	-	-	-	-	8.0
	19	35.0	-	-	-	-	-	-	-	-	-	-	-	-	-	-	-	-	-	-	-	12.0
	20	45.0	-	-	-	-	-	-	-	-	-	-	-	-	-	-	-	-	-	-	-	24.0
	21	24.0	-	-	-	-	-	-	-	-	-	-	-	-	-	-	-	-	-	-	-	17.0
	22	5.0	-	-	-	-	-	-	-	-	-	-	-	-	-	-	-	-	-	-	-	5.0
	23	0.0	-	-	-	-	-	-	-	-	-	-	-	-	-	-	-	-	-	-	-	0.0
	0	2.0	-	-	-	-	-	-	-	-	-	-	-	-	-	-	-	-	-	-	-	1.0
	1	3.0	-	-	-	-	-	-	-	-	-	-	-	-	-	-	-	-	-	-	-	1.0
	2	0.0	-	-	-	-	-	-	-	-	-	-	-	-	-	-	-	-	-	-	-	0.0
	3	0.0	-	-	-	-	-	-	-	-	-	-	-	-	-	-	-	-	-	-	-	1.0
	4	0.0	-	-	-	-	-	-	-	-	-	-	-	-	-	-	-	-	-	-	-	1.0
	5	0.0	-	-	-	-	-	-	-	-	-	-	-	-	-	-	-	-	-	-	-	0.0
6	1.0	-	-	-	-	-	-	-	-	-	-	-	-	-	-	-	-	-	-	-	0.0	
7	0.0	-	-	-	-	-	-	-	-	-	-	-	-	-	-	-	-	-	-	-	0.0	
8	0.0	-	-	-	-	-	-	-	-	-	-	-	-	-	-	-	-	-	-	-	1.0	
9	0.0	-	-	-	-	-	-	-	-	-	-	-	-	-	-	-	-	-	-	-	1.0	
日合計		143.0	-	-	-	-	-	-	-	-	-	-	-	-	-	-	-	-	-	-	-	176.0

近畿地方整備局 淀川水系 対象洪水観測所時間雨量表

洪水		S40.9.16																						
日	時	大鳥居	笠取	高井	室生	三栖	神吉	桂	中川	北大河原	湯船	東別院	本梅	殿田	岩山	小田原	朝宮	南新田	大河原	大峯	高原	愛宕山		
18 日	9-10	0.0	-	-	-	-	-	-	-	-	-	-	-	-	-	-	-	-	-	-	-	-	1.0	
	11	0.0	-	-	-	-	-	-	-	-	-	-	-	-	-	-	-	-	-	-	-	-	0.0	
	12	3.0	-	-	-	-	-	-	-	-	-	-	-	-	-	-	-	-	-	-	-	-	0.0	
	13	0.0	-	-	-	-	-	-	-	-	-	-	-	-	-	-	-	-	-	-	-	-	0.0	
	14	0.0	-	-	-	-	-	-	-	-	-	-	-	-	-	-	-	-	-	-	-	-	0.0	
	15	0.0	-	-	-	-	-	-	-	-	-	-	-	-	-	-	-	-	-	-	-	-	0.0	
	16	0.0	-	-	-	-	-	-	-	-	-	-	-	-	-	-	-	-	-	-	-	-	0.0	
	17	0.0	-	-	-	-	-	-	-	-	-	-	-	-	-	-	-	-	-	-	-	-	0.0	
	18	0.0	-	-	-	-	-	-	-	-	-	-	-	-	-	-	-	-	-	-	-	-	-	0.0
	19	0.0	-	-	-	-	-	-	-	-	-	-	-	-	-	-	-	-	-	-	-	-	-	0.0
	20	0.0	-	-	-	-	-	-	-	-	-	-	-	-	-	-	-	-	-	-	-	-	-	0.0
	21	0.0	-	-	-	-	-	-	-	-	-	-	-	-	-	-	-	-	-	-	-	-	-	0.0
	22	0.0	-	-	-	-	-	-	-	-	-	-	-	-	-	-	-	-	-	-	-	-	-	0.0
	23	0.0	-	-	-	-	-	-	-	-	-	-	-	-	-	-	-	-	-	-	-	-	-	0.0
	0	0.0	-	-	-	-	-	-	-	-	-	-	-	-	-	-	-	-	-	-	-	-	-	0.0
	1	0.0	-	-	-	-	-	-	-	-	-	-	-	-	-	-	-	-	-	-	-	-	-	0.0
	2	0.0	-	-	-	-	-	-	-	-	-	-	-	-	-	-	-	-	-	-	-	-	-	0.0
	3	0.0	-	-	-	-	-	-	-	-	-	-	-	-	-	-	-	-	-	-	-	-	-	0.0
	4	0.0	-	-	-	-	-	-	-	-	-	-	-	-	-	-	-	-	-	-	-	-	-	0.0
	5	0.0	-	-	-	-	-	-	-	-	-	-	-	-	-	-	-	-	-	-	-	-	-	0.0
6	0.0	-	-	-	-	-	-	-	-	-	-	-	-	-	-	-	-	-	-	-	-	-	0.0	
7	0.0	-	-	-	-	-	-	-	-	-	-	-	-	-	-	-	-	-	-	-	-	-	0.0	
8	0.0	-	-	-	-	-	-	-	-	-	-	-	-	-	-	-	-	-	-	-	-	-	0.0	
9	0.0	-	-	-	-	-	-	-	-	-	-	-	-	-	-	-	-	-	-	-	-	-	0.0	
日合計		3.0	-	-	-	-	-	-	-	-	-	-	-	-	-	-	-	-	-	-	-	-	1.0	
*総雨量		173.0	-	-	-	-	-	-	-	-	-	-	-	-	-	-	-	-	-	-	-	-	292.0	

*総雨量は一連降雨の合計

近畿地方整備局 淀川水系 対象洪水観測所時間雨量表

洪水		S40.9.16																		
日	時	魚谷峠	平野	水口	勅旨	小原	笠取山	天理	鷺家口	世木堰堤	荒神橋	東本梅								
16	9-10	0.0	-	-	-	-	-	-	-	0.0	-	-								
	11	0.0	-	-	-	-	-	-	-	0.7	-	-								
	12	1.0	-	-	-	-	-	-	-	1.5	-	-								
	13	2.0	-	-	-	-	-	-	-	11.8	-	-								
	14	6.0	-	-	-	-	-	-	-	16.6	-	-								
	15	4.0	-	-	-	-	-	-	-	5.2	-	-								
	16	0.0	-	-	-	-	-	-	-	3.8	-	-								
	17	0.0	-	-	-	-	-	-	-	18.0	-	-								
	18	29.0	-	-	-	-	-	-	-	9.0	-	-								
	19	7.0	-	-	-	-	-	-	-	19.3	-	-								
	20	3.0	-	-	-	-	-	-	-	7.2	-	-								
	21	5.0	-	-	-	-	-	-	-	7.6	-	-								
	22	2.0	-	-	-	-	-	-	-	3.3	-	-								
	23	4.0	-	-	-	-	-	-	-	0.5	-	-								
	0	5.0	-	-	-	-	-	-	-	4.3	-	-								
	1	1.0	-	-	-	-	-	-	-	4.6	-	-								
	2	5.0	-	-	-	-	-	-	-	1.5	-	-								
	3	4.0	-	-	-	-	-	-	-	0.3	-	-								
	4	1.0	-	-	-	-	-	-	-	0.2	-	-								
	5	4.0	-	-	-	-	-	-	-	0.7	-	-								
6	0.0	-	-	-	-	-	-	-	6.5	-	-									
7	0.0	-	-	-	-	-	-	-	0.1	-	-									
8	0.0	-	-	-	-	-	-	-	0.0	-	-									
9	0.0	-	-	-	-	-	-	-	0.0	-	-									
日合計		83.0	-	-	-	-	-	-	-	122.7	-	-								
17	9-10	1.0	-	-	-	-	-	-	-	0.0	-	-								
	11	1.0	-	-	-	-	-	-	-	0.4	-	-								
	12	1.0	-	-	-	-	-	-	-	0.6	-	-								
	13	22.0	-	-	-	-	-	-	-	6.6	-	-								
	14	41.0	-	-	-	-	-	-	-	7.4	-	-								
	15	3.0	-	-	-	-	-	-	-	17.3	-	-								
	16	2.0	-	-	-	-	-	-	-	5.0	-	-								
	17	7.0	-	-	-	-	-	-	-	28.6	-	-								
	18	4.0	-	-	-	-	-	-	-	21.6	-	-								
	19	4.0	-	-	-	-	-	-	-	14.5	-	-								
	20	9.0	-	-	-	-	-	-	-	15.4	-	-								
	21	8.0	-	-	-	-	-	-	-	10.0	-	-								
	22	2.0	-	-	-	-	-	-	-	6.2	-	-								
	23	0.0	-	-	-	-	-	-	-	1.1	-	-								
	0	0.0	-	-	-	-	-	-	-	0.9	-	-								
	1	1.0	-	-	-	-	-	-	-	0.0	-	-								
	2	0.0	-	-	-	-	-	-	-	0.0	-	-								
	3	1.0	-	-	-	-	-	-	-	1.0	-	-								
	4	1.0	-	-	-	-	-	-	-	1.0	-	-								
	5	1.0	-	-	-	-	-	-	-	0.5	-	-								
6	0.0	-	-	-	-	-	-	-	0.0	-	-									
7	0.0	-	-	-	-	-	-	-	0.0	-	-									
8	2.0	-	-	-	-	-	-	-	0.0	-	-									
9	3.0	-	-	-	-	-	-	-	0.0	-	-									
日合計		114.0	-	-	-	-	-	-	-	138.1	-	-								

近畿地方整備局 淀川水系 対象洪水観測所時間雨量表

洪水		S40.9.16																			
日	時	魚谷峠	平野	水口	勅旨	小原	笠取山	天理	鷺家口	世木堰堤	荒神橋	東本梅									
18日	9-10	0.0	-	-	-	-	-	-	-	1.0	-	-									
	11	0.0	-	-	-	-	-	-	-	0.0	-	-									
	12	1.0	-	-	-	-	-	-	-	0.0	-	-									
	13	0.0	-	-	-	-	-	-	-	0.0	-	-									
	14	0.0	-	-	-	-	-	-	-	0.0	-	-									
	15	0.0	-	-	-	-	-	-	-	0.0	-	-									
	16	0.0	-	-	-	-	-	-	-	0.0	-	-									
	17	0.0	-	-	-	-	-	-	-	0.0	-	-									
	18	0.0	-	-	-	-	-	-	-	0.0	-	-									
	19	0.0	-	-	-	-	-	-	-	0.0	-	-									
	20	0.0	-	-	-	-	-	-	-	0.0	-	-									
	21	0.0	-	-	-	-	-	-	-	0.0	-	-									
	22	0.0	-	-	-	-	-	-	-	0.0	-	-									
	23	0.0	-	-	-	-	-	-	-	0.0	-	-									
	0	0.0	-	-	-	-	-	-	-	0.0	-	-									
	1	0.0	-	-	-	-	-	-	-	0.0	-	-									
	2	0.0	-	-	-	-	-	-	-	0.0	-	-									
	3	0.0	-	-	-	-	-	-	-	0.0	-	-									
	4	0.0	-	-	-	-	-	-	-	0.0	-	-									
	5	0.0	-	-	-	-	-	-	-	0.0	-	-									
6	0.0	-	-	-	-	-	-	-	0.0	-	-										
7	0.0	-	-	-	-	-	-	-	0.0	-	-										
8	0.0	-	-	-	-	-	-	-	0.0	-	-										
9	0.0	-	-	-	-	-	-	-	0.0	-	-										
日合計		1.0	-	-	-	-	-	-	-	1.0	-	-									
*総雨量		198.0	-	-	-	-	-	-	-	261.8	-	-									

1.0

近畿地方整備局 淀川水系 対象洪水観測所時間雨量表

洪水		S47.9.13																					
日	時	高屋川橋	上弓削	京北 (気)	黒田 (102)	上黒田	広河原 (16)	鎌倉 (13)	花背	榎	園部 (15)	園部 (気)	園部 (府)	殿田 (14)	新町 (05)	新庄 (04)	亀岡	亀岡 (07)	周山 (府)	周山 (03)	雲ヶ畑 (08)	上賀茂	
13	9-10	-	-	-	-	-	0.0	-	-	-	-	-	-	0.0	-	0.0	-	0.0	-	-	-	0.0	-
	11	-	-	-	-	-	0.0	-	-	-	-	-	-	0.0	-	0.0	-	0.0	-	-	-	0.0	-
	12	-	-	-	-	-	0.0	-	-	-	-	-	-	0.0	-	0.0	-	0.0	-	-	-	0.0	-
	13	-	-	-	-	-	0.0	-	-	-	-	-	-	0.0	-	0.0	-	0.0	-	-	-	0.0	-
	14	-	-	-	-	-	0.0	-	-	-	-	-	-	0.0	-	0.0	-	0.0	-	-	-	0.0	-
	15	-	-	-	-	-	0.0	-	-	-	-	-	-	0.0	-	0.0	-	0.0	-	-	-	0.0	-
	16	-	-	-	-	-	0.0	-	-	-	-	-	-	0.0	-	0.0	-	0.0	-	-	-	0.0	-
	17	-	-	-	-	-	0.0	-	-	-	-	-	-	0.0	-	0.0	-	0.0	-	-	-	0.0	-
	18	-	-	-	-	-	0.0	-	-	-	-	-	-	0.0	-	0.0	-	0.0	-	-	-	0.0	-
	19	-	-	-	-	-	0.0	-	-	-	-	-	-	0.0	-	0.0	-	0.0	-	-	-	0.0	-
	20	-	-	-	-	-	0.0	-	-	-	-	-	-	0.0	-	0.0	-	0.0	-	-	-	0.0	-
	21	-	-	-	-	-	0.0	-	-	-	-	-	-	0.0	-	0.0	-	0.0	-	-	-	0.0	-
	22	-	-	-	-	-	0.0	-	-	-	-	-	-	0.0	-	0.0	-	0.0	-	-	-	0.0	-
	23	-	-	-	-	-	0.0	-	-	-	-	-	-	0.0	-	0.0	-	0.0	-	-	-	0.0	-
	0	-	-	-	-	-	0.0	-	-	-	-	-	-	0.0	-	0.0	-	0.0	-	-	-	0.0	-
	1	-	-	-	-	-	0.0	-	-	-	-	-	-	0.0	-	0.0	-	0.0	-	-	-	0.0	-
	2	-	-	-	-	-	0.0	-	-	-	-	-	-	0.0	-	0.0	-	0.0	-	-	-	0.0	-
	3	-	-	-	-	-	0.0	-	-	-	-	-	-	0.0	-	0.0	-	0.0	-	-	-	0.0	-
	4	-	-	-	-	-	0.5	-	-	-	-	-	-	0.0	-	0.0	-	0.0	-	-	-	0.0	-
5	-	-	-	-	-	0.5	-	-	-	-	-	-	0.0	-	0.0	-	0.0	-	-	-	0.0	-	
6	-	-	-	-	-	0.5	-	-	-	-	-	-	0.0	-	0.0	-	0.0	-	-	-	0.0	-	
7	-	-	-	-	-	1.0	-	-	-	-	-	-	0.0	-	0.0	-	0.0	-	-	-	0.0	-	
8	-	-	-	-	-	0.0	-	-	-	-	-	-	0.0	-	0.0	-	0.0	-	-	-	0.0	-	
9	-	-	-	-	-	0.0	-	-	-	-	-	-	0.5	-	0.0	-	0.0	-	-	-	0.0	-	
日合計		-	-	-	-	-	2.5	-	-	-	-	-	-	0.5	-	0.0	-	0.0	-	-	-	0.0	-
14	9-10	-	-	-	-	-	0.0	-	-	-	-	-	-	0.0	-	0.0	-	0.0	-	-	-	0.0	-
	11	-	-	-	-	-	0.0	-	-	-	-	-	-	0.0	-	0.0	-	0.0	-	-	-	0.0	-
	12	-	-	-	-	-	0.0	-	-	-	-	-	-	0.0	-	0.0	-	1.0	-	-	-	0.0	-
	13	-	-	-	-	-	1.5	-	-	-	-	-	-	0.0	-	0.0	-	0.0	-	-	-	0.0	-
	14	-	-	-	-	-	0.5	-	-	-	-	-	-	0.5	-	0.0	-	1.0	-	-	-	0.0	-
	15	-	-	-	-	-	0.0	-	-	-	-	-	-	0.0	-	0.0	-	0.0	-	-	-	0.0	-
	16	-	-	-	-	-	0.5	-	-	-	-	-	-	0.0	-	0.0	-	0.0	-	-	-	0.0	-
	17	-	-	-	-	-	0.0	-	-	-	-	-	-	0.0	-	0.0	-	0.0	-	-	-	0.0	-
	18	-	-	-	-	-	1.0	-	-	-	-	-	-	0.0	-	0.0	-	0.0	-	-	-	0.0	-
	19	-	-	-	-	-	1.0	-	-	-	-	-	-	0.5	-	1.0	-	3.0	-	-	-	0.0	-
	20	-	-	-	-	-	2.0	-	-	-	-	-	-	1.5	-	2.0	-	3.0	-	-	-	1.0	-
	21	-	-	-	-	-	2.5	-	-	-	-	-	-	1.0	-	2.0	-	2.0	-	-	-	1.0	-
	22	-	-	-	-	-	2.5	-	-	-	-	-	-	0.5	-	2.0	-	3.0	-	-	-	2.0	-
	23	-	-	-	-	-	5.0	-	-	-	-	-	-	2.5	-	4.0	-	5.0	-	-	-	1.0	-
	0	-	-	-	-	-	1.5	-	-	-	-	-	-	0.5	-	0.0	-	1.0	-	-	-	3.0	-
	1	-	-	-	-	-	0.5	-	-	-	-	-	-	0.0	-	0.0	-	0.0	-	-	-	0.0	-
	2	-	-	-	-	-	0.0	-	-	-	-	-	-	0.0	-	0.0	-	0.0	-	-	-	0.0	-
	3	-	-	-	-	-	0.5	-	-	-	-	-	-	0.0	-	0.0	-	0.0	-	-	-	0.0	-
	4	-	-	-	-	-	0.0	-	-	-	-	-	-	0.0	-	0.0	-	0.0	-	-	-	1.0	-
5	-	-	-	-	-	6.0	-	-	-	-	-	-	2.0	-	4.0	-	0.0	-	-	-	7.0	-	
6	-	-	-	-	-	2.0	-	-	-	-	-	-	0.5	-	1.0	-	0.0	-	-	-	3.0	-	
7	-	-	-	-	-	0.0	-	-	-	-	-	-	1.5	-	1.0	-	0.0	-	-	-	0.0	-	
8	-	-	-	-	-	1.5	-	-	-	-	-	-	1.5	-	3.0	-	3.0	-	-	-	1.0	-	
9	-	-	-	-	-	0.5	-	-	-	-	-	-	0.0	-	0.0	-	0.0	-	-	-	1.0	-	
日合計		-	-	-	-	-	29.0	-	-	-	-	-	-	12.5	-	20.0	-	22.0	-	-	-	21.0	-

近畿地方整備局 淀川水系 対象洪水観測所時間雨量表

洪水		S47.9.13																				
日	時	高屋川橋	上弓削	京北 (気)	黒田 (102)	上黒田	広河原 (16)	鎌倉 (13)	花背	榎	園部 (15)	園部 (気)	園部 (府)	殿田 (14)	新町 (05)	新庄 (04)	亀岡	亀岡 (07)	周山 (府)	周山 (03)	雲ヶ畑 (08)	上賀茂
15	9-10	-	-	-	-	-	0.0	-	-	-	-	-	-	0.0	-	0.0	-	1.0	-	-	-	0.0
	11	-	-	-	-	-	1.5	-	-	-	-	-	-	1.0	-	2.0	-	3.0	-	-	-	1.0
	12	-	-	-	-	-	0.5	-	-	-	-	-	-	0.0	-	0.0	-	0.0	-	-	-	0.0
	13	-	-	-	-	-	0.0	-	-	-	-	-	-	0.0	-	0.0	-	0.0	-	-	-	0.0
	14	-	-	-	-	-	0.0	-	-	-	-	-	-	0.0	-	0.0	-	0.0	-	-	-	0.0
	15	-	-	-	-	-	0.0	-	-	-	-	-	-	0.0	-	0.0	-	0.0	-	-	-	0.0
	16	-	-	-	-	-	0.0	-	-	-	-	-	-	0.0	-	0.0	-	0.0	-	-	-	0.0
	17	-	-	-	-	-	0.0	-	-	-	-	-	-	0.0	-	0.0	-	0.0	-	-	-	0.0
	18	-	-	-	-	-	0.0	-	-	-	-	-	-	0.0	-	0.0	-	0.0	-	-	-	0.0
	19	-	-	-	-	-	0.0	-	-	-	-	-	-	0.0	-	0.0	-	0.0	-	-	-	0.0
	20	-	-	-	-	-	0.0	-	-	-	-	-	-	0.0	-	0.0	-	0.0	-	-	-	0.0
	21	-	-	-	-	-	0.0	-	-	-	-	-	-	0.0	-	0.0	-	0.0	-	-	-	0.0
	22	-	-	-	-	-	0.0	-	-	-	-	-	-	0.0	-	0.0	-	0.0	-	-	-	0.0
	23	-	-	-	-	-	0.0	-	-	-	-	-	-	0.0	-	0.0	-	0.0	-	-	-	0.0
	0	-	-	-	-	-	0.0	-	-	-	-	-	-	0.0	-	0.0	-	0.0	-	-	-	0.0
	1	-	-	-	-	-	0.0	-	-	-	-	-	-	0.0	-	0.0	-	0.0	-	-	-	0.0
	2	-	-	-	-	-	0.0	-	-	-	-	-	-	0.0	-	0.0	-	0.0	-	-	-	0.0
	3	-	-	-	-	-	0.0	-	-	-	-	-	-	0.0	-	0.0	-	0.0	-	-	-	1.0
	4	-	-	-	-	-	0.0	-	-	-	-	-	-	0.0	-	0.0	-	0.0	-	-	-	0.0
5	-	-	-	-	-	0.0	-	-	-	-	-	-	0.0	-	0.0	-	0.0	-	-	-	0.0	
6	-	-	-	-	-	0.5	-	-	-	-	-	-	0.5	-	0.0	-	1.0	-	-	-	1.0	
7	-	-	-	-	-	0.0	-	-	-	-	-	-	0.0	-	0.0	-	0.0	-	-	-	0.0	
8	-	-	-	-	-	0.5	-	-	-	-	-	-	0.5	-	1.0	-	0.0	-	-	-	0.0	
9	-	-	-	-	-	0.5	-	-	-	-	-	-	0.0	-	0.0	-	0.0	-	-	-	0.0	
日合計		-	-	-	-	-	3.5	-	-	-	-	-	-	2.0	-	3.0	-	5.0	-	-	-	3.0
16	9-10	-	-	-	-	-	0.5	-	-	-	-	-	-	0.5	-	0.0	-	1.0	-	-	-	1.0
	11	-	-	-	-	-	1.0	-	-	-	-	-	-	0.5	-	1.0	-	1.0	-	-	-	1.0
	12	-	-	-	-	-	4.0	-	-	-	-	-	-	1.5	-	2.0	-	2.0	-	-	-	11.0
	13	-	-	-	-	-	3.0	-	-	-	-	-	-	3.0	-	5.0	-	6.0	-	-	-	5.0
	14	-	-	-	-	-	7.5	-	-	-	-	-	-	4.5	-	5.0	-	3.0	-	-	-	5.0
	15	-	-	-	-	-	4.0	-	-	-	-	-	-	1.5	-	2.0	-	1.0	-	-	-	1.0
	16	-	-	-	-	-	18.5	-	-	-	-	-	-	6.5	-	10.0	-	11.0	-	-	-	6.0
	17	-	-	-	-	-	9.5	-	-	-	-	-	-	8.5	-	10.0	-	5.0	-	-	-	6.0
	18	-	-	-	-	-	19.0	-	-	-	-	-	-	10.5	-	15.0	-	6.0	-	-	-	8.0
	19	-	-	-	-	-	23.0	-	-	-	-	-	-	11.5	-	22.0	-	13.0	-	-	-	16.0
	20	-	-	-	-	-	26.0	-	-	-	-	-	-	12.0	-	21.0	-	13.0	-	-	-	20.0
	21	-	-	-	-	-	42.0	-	-	-	-	-	-	9.0	-	17.0	-	19.0	-	-	-	35.0
	22	-	-	-	-	-	56.5	-	-	-	-	-	-	15.5	-	26.0	-	35.0	-	-	-	36.0
	23	-	-	-	-	-	25.5	-	-	-	-	-	-	8.5	-	10.0	-	7.0	-	-	-	7.0
	0	-	-	-	-	-	13.5	-	-	-	-	-	-	9.0	-	6.0	-	3.0	-	-	-	6.0
	1	-	-	-	-	-	18.0	-	-	-	-	-	-	3.5	-	2.0	-	0.0	-	-	-	4.0
	2	-	-	-	-	-	4.0	-	-	-	-	-	-	2.0	-	1.0	-	0.0	-	-	-	2.0
	3	-	-	-	-	-	1.0	-	-	-	-	-	-	0.5	-	1.0	-	1.0	-	-	-	0.0
	4	-	-	-	-	-	0.5	-	-	-	-	-	-	0.5	-	0.0	-	0.0	-	-	-	0.0
5	-	-	-	-	-	0.0	-	-	-	-	-	-	0.0	-	0.0	-	0.0	-	-	-	0.0	
6	-	-	-	-	-	0.0	-	-	-	-	-	-	0.0	-	0.0	-	0.0	-	-	-	0.0	
7	-	-	-	-	-	0.0	-	-	-	-	-	-	0.0	-	0.0	-	0.0	-	-	-	0.0	
8	-	-	-	-	-	0.0	-	-	-	-	-	-	0.0	-	0.0	-	0.0	-	-	-	0.0	
9	-	-	-	-	-	0.0	-	-	-	-	-	-	0.0	-	0.0	-	0.0	-	-	-	0.0	
日合計		-	-	-	-	-	277.0	-	-	-	-	-	-	109.0	-	156.0	-	127.0	-	-	-	170.0

近畿地方整備局 淀川水系 対象洪水観測所時間雨量表

洪水		S47.9.13																					
日	時	高屋川橋	上弓削	京北 (気)	黒田 (102)	上黒田	広河原 (16)	鎌倉 (13)	花背	榎	園部 (15)	園部 (気)	園部 (府)	殿田 (14)	新町 (05)	新庄 (04)	亀岡	亀岡 (07)	周山 (府)	周山 (03)	雲ヶ畑 (08)	上賀茂	
17 日	9-10	-	-	-	-	-	0.0	-	-	-	-	-	-	0.0	-	0.0	-	0.0	-	-	-	0.0	-
	11	-	-	-	-	-	0.0	-	-	-	-	-	-	0.0	-	0.0	-	0.0	-	-	-	0.0	-
	12	-	-	-	-	-	0.0	-	-	-	-	-	-	0.0	-	0.0	-	0.0	-	-	-	0.0	-
	13	-	-	-	-	-	0.0	-	-	-	-	-	-	0.0	-	0.0	-	0.0	-	-	-	0.0	-
	14	-	-	-	-	-	0.0	-	-	-	-	-	-	0.0	-	0.0	-	0.0	-	-	-	0.0	-
	15	-	-	-	-	-	0.0	-	-	-	-	-	-	0.0	-	0.0	-	0.0	-	-	-	0.0	-
	16	-	-	-	-	-	0.0	-	-	-	-	-	-	0.0	-	0.0	-	0.0	-	-	-	0.0	-
	17	-	-	-	-	-	0.0	-	-	-	-	-	-	0.0	-	0.0	-	0.0	-	-	-	0.0	-
	18	-	-	-	-	-	0.0	-	-	-	-	-	-	0.0	-	0.0	-	0.0	-	-	-	0.0	-
	19	-	-	-	-	-	0.0	-	-	-	-	-	-	0.0	-	0.0	-	0.0	-	-	-	0.0	-
	20	-	-	-	-	-	0.0	-	-	-	-	-	-	0.0	-	0.0	-	0.0	-	-	-	0.0	-
	21	-	-	-	-	-	0.0	-	-	-	-	-	-	0.0	-	0.0	-	0.0	-	-	-	0.0	-
	22	-	-	-	-	-	0.0	-	-	-	-	-	-	0.0	-	0.0	-	0.0	-	-	-	0.0	-
	23	-	-	-	-	-	0.0	-	-	-	-	-	-	0.0	-	0.0	-	0.0	-	-	-	0.0	-
	0	-	-	-	-	-	0.0	-	-	-	-	-	-	0.0	-	0.0	-	0.0	-	-	-	0.0	-
	1	-	-	-	-	-	0.0	-	-	-	-	-	-	0.0	-	0.0	-	0.0	-	-	-	0.0	-
	2	-	-	-	-	-	0.0	-	-	-	-	-	-	0.0	-	0.0	-	0.0	-	-	-	0.0	-
	3	-	-	-	-	-	0.0	-	-	-	-	-	-	0.0	-	0.0	-	0.0	-	-	-	0.0	-
	4	-	-	-	-	-	0.0	-	-	-	-	-	-	0.0	-	0.0	-	0.0	-	-	-	0.0	-
	5	-	-	-	-	-	0.0	-	-	-	-	-	-	0.0	-	0.0	-	0.0	-	-	-	0.0	-
6	-	-	-	-	-	0.0	-	-	-	-	-	-	0.0	-	0.0	-	0.0	-	-	-	0.0	-	
7	-	-	-	-	-	0.0	-	-	-	-	-	-	0.0	-	0.0	-	0.0	-	-	-	0.0	-	
8	-	-	-	-	-	0.0	-	-	-	-	-	-	0.0	-	0.0	-	0.0	-	-	-	0.0	-	
9	-	-	-	-	-	0.0	-	-	-	-	-	-	0.0	-	0.0	-	0.0	-	-	-	0.0	-	
日合計		-	-	-	-	-	0.0	-	-	-	-	-	-	0.0	-	0.0	-	0.0	-	-	-	0.0	-
*総雨量		-	-	-	-	-	312.0	-	-	-	-	-	-	124.0	-	179.0	-	154.0	-	-	-	194.0	-

*総雨量は一連降雨の合計

近畿地方整備局 淀川水系 対象洪水観測所時間雨量表

洪水		S47.9.13																				
日	時	京都 (気)	京都	花背 (01)	花背峠 (気)	大原	比叡山 (09)	倉垣 (水)	歌垣 (75)	余野	箕面 (気)	西別院 (06)	山崎 (30)	長岡京 (気)	乙訓	八幡 (70)	八幡	巨椋池 (35)	松井 (69)	宇治	小栗栖	勸修寺
13	9-10	0.0	-	-	-	-	0.0	-	-	-	-	-	0.0	-	-	-	-	-	0.0	-	-	-
	11	0.0	-	-	-	-	0.0	-	-	-	-	-	0.0	-	-	-	-	-	0.0	-	-	-
	12	0.0	-	-	-	-	0.0	-	-	-	-	-	0.0	-	-	-	-	-	0.0	-	-	-
	13	0.0	-	-	-	-	0.0	-	-	-	-	-	0.0	-	-	-	-	-	0.0	-	-	-
	14	0.0	-	-	-	-	0.0	-	-	-	-	-	0.0	-	-	-	-	-	0.0	-	-	-
	15	0.0	-	-	-	-	0.0	-	-	-	-	-	0.0	-	-	-	-	-	0.0	-	-	-
	16	0.0	-	-	-	-	0.0	-	-	-	-	-	0.0	-	-	-	-	-	0.0	-	-	-
	17	0.0	-	-	-	-	0.0	-	-	-	-	-	0.0	-	-	-	-	-	0.0	-	-	-
	18	0.0	-	-	-	-	0.0	-	-	-	-	-	0.0	-	-	-	-	-	0.0	-	-	-
	19	0.0	-	-	-	-	0.0	-	-	-	-	-	0.0	-	-	-	-	-	0.0	-	-	-
	20	0.0	-	-	-	-	0.0	-	-	-	-	-	0.0	-	-	-	-	-	0.0	-	-	-
	21	0.0	-	-	-	-	0.0	-	-	-	-	-	0.0	-	-	-	-	-	0.0	-	-	-
	22	0.0	-	-	-	-	0.0	-	-	-	-	-	0.0	-	-	-	-	-	0.0	-	-	-
	23	0.0	-	-	-	-	0.0	-	-	-	-	-	0.0	-	-	-	-	-	0.0	-	-	-
	0	0.0	-	-	-	-	0.0	-	-	-	-	-	0.0	-	-	-	-	-	0.0	-	-	-
	1	0.0	-	-	-	-	0.0	-	-	-	-	-	0.0	-	-	-	-	-	0.0	-	-	-
	2	0.0	-	-	-	-	0.0	-	-	-	-	-	0.0	-	-	-	-	-	0.0	-	-	-
	3	0.0	-	-	-	-	0.0	-	-	-	-	-	0.0	-	-	-	-	-	0.0	-	-	-
	4	0.0	-	-	-	-	0.0	-	-	-	-	-	0.0	-	-	-	-	-	0.0	-	-	-
	5	0.0	-	-	-	-	0.5	-	-	-	-	-	0.0	-	-	-	-	-	0.0	-	-	-
6	0.0	-	-	-	-	1.5	-	-	-	-	-	0.0	-	-	-	-	-	1.0	-	-	-	
7	1.0	-	-	-	-	1.5	-	-	-	-	-	1.0	-	-	-	-	-	1.0	-	-	-	
8	0.0	-	-	-	-	0.5	-	-	-	-	-	0.0	-	-	-	-	-	0.0	-	-	-	
9	0.5	-	-	-	-	0.0	-	-	-	-	-	0.0	-	-	-	-	-	0.0	-	-	-	
日合計		1.5	-	-	-	4.0	-	-	-	-	-	1.0	-	-	-	-	-	2.0	-	-	-	
14	9-10	0.0	-	-	-	-	0.0	-	-	-	-	-	0.0	-	-	-	-	-	0.0	-	-	-
	11	0.0	-	-	-	-	1.5	-	-	-	-	-	0.0	-	-	-	-	-	0.0	-	-	-
	12	0.0	-	-	-	-	1.0	-	-	-	-	-	1.0	-	-	-	-	-	0.0	-	-	-
	13	0.5	-	-	-	-	2.0	-	-	-	-	-	0.0	-	-	-	-	-	1.0	-	-	-
	14	0.5	-	-	-	-	1.0	-	-	-	-	-	0.0	-	-	-	-	-	0.0	-	-	-
	15	0.0	-	-	-	-	0.0	-	-	-	-	-	0.0	-	-	-	-	-	0.0	-	-	-
	16	0.0	-	-	-	-	0.5	-	-	-	-	-	0.0	-	-	-	-	-	0.0	-	-	-
	17	0.5	-	-	-	-	0.0	-	-	-	-	-	0.0	-	-	-	-	-	0.0	-	-	-
	18	0.0	-	-	-	-	0.0	-	-	-	-	-	1.0	-	-	-	-	-	0.0	-	-	-
	19	0.5	-	-	-	-	1.0	-	-	-	-	-	0.0	-	-	-	-	-	1.0	-	-	-
	20	2.5	-	-	-	-	2.0	-	-	-	-	-	2.0	-	-	-	-	-	0.0	-	-	-
	21	2.0	-	-	-	-	2.5	-	-	-	-	-	1.0	-	-	-	-	-	1.0	-	-	-
	22	3.0	-	-	-	-	4.0	-	-	-	-	-	2.0	-	-	-	-	-	3.0	-	-	-
	23	4.5	-	-	-	-	5.0	-	-	-	-	-	4.0	-	-	-	-	-	2.0	-	-	-
	0	4.0	-	-	-	-	4.5	-	-	-	-	-	4.0	-	-	-	-	-	1.0	-	-	-
	1	0.0	-	-	-	-	0.0	-	-	-	-	-	0.0	-	-	-	-	-	1.0	-	-	-
	2	0.5	-	-	-	-	1.5	-	-	-	-	-	0.0	-	-	-	-	-	0.0	-	-	-
	3	0.0	-	-	-	-	0.0	-	-	-	-	-	0.0	-	-	-	-	-	0.0	-	-	-
	4	2.5	-	-	-	-	2.0	-	-	-	-	-	7.0	-	-	-	-	-	5.0	-	-	-
	5	7.5	-	-	-	-	8.0	-	-	-	-	-	7.0	-	-	-	-	-	7.0	-	-	-
6	4.0	-	-	-	-	4.0	-	-	-	-	-	7.0	-	-	-	-	-	1.0	-	-	-	
7	0.0	-	-	-	-	1.0	-	-	-	-	-	1.0	-	-	-	-	-	0.0	-	-	-	
8	0.0	-	-	-	-	0.0	-	-	-	-	-	0.0	-	-	-	-	-	0.0	-	-	-	
9	0.5	-	-	-	-	0.0	-	-	-	-	-	5.0	-	-	-	-	-	0.0	-	-	-	
日合計		33.0	-	-	-	41.5	-	-	-	-	-	42.0	-	-	-	-	-	23.0	-	-	-	

近畿地方整備局 淀川水系 対象洪水観測所時間雨量表

洪水		S47.9.13																						
日	時	京都 (気)	京都	花背 (01)	花背峠 (気)	大原	比叡山 (09)	倉垣 (水)	歌垣 (75)	余野	箕面 (気)	西別院 (06)	山崎 (30)	長岡京 (気)	乙訓	八幡 (70)	八幡	巨椋池 (35)	松井 (69)	宇治	小栗栖	勸修寺		
15	9-10	0.5	-	-	-	-	0.5	-	-	-	-	-	0.0	-	-	-	-	-	-	1.0	-	-	-	
	11	3.0	-	-	-	-	3.5	-	-	-	-	-	0.0	-	-	-	-	-	-	3.0	-	-	-	
	12	2.0	-	-	-	-	2.0	-	-	-	-	-	0.0	-	-	-	-	-	-	1.0	-	-	-	
	13	0.5	-	-	-	-	0.5	-	-	-	-	-	0.0	-	-	-	-	-	-	0.0	-	-	-	
	14	0.0	-	-	-	-	0.0	-	-	-	-	-	0.0	-	-	-	-	-	-	0.0	-	-	-	
	15	0.0	-	-	-	-	0.0	-	-	-	-	-	0.0	-	-	-	-	-	-	0.0	-	-	-	
	16	0.0	-	-	-	-	0.0	-	-	-	-	-	0.0	-	-	-	-	-	-	0.0	-	-	-	
	17	0.0	-	-	-	-	0.0	-	-	-	-	-	0.0	-	-	-	-	-	-	0.0	-	-	-	-
	18	0.0	-	-	-	-	0.0	-	-	-	-	-	0.0	-	-	-	-	-	-	0.0	-	-	-	-
	19	0.0	-	-	-	-	0.0	-	-	-	-	-	0.0	-	-	-	-	-	-	0.0	-	-	-	-
	20	0.0	-	-	-	-	0.0	-	-	-	-	-	0.0	-	-	-	-	-	-	0.0	-	-	-	-
	21	0.0	-	-	-	-	0.0	-	-	-	-	-	0.0	-	-	-	-	-	-	0.0	-	-	-	-
	22	0.0	-	-	-	-	0.0	-	-	-	-	-	0.0	-	-	-	-	-	-	0.0	-	-	-	-
	23	0.0	-	-	-	-	0.0	-	-	-	-	-	0.0	-	-	-	-	-	-	0.0	-	-	-	-
	0	0.0	-	-	-	-	0.0	-	-	-	-	-	0.0	-	-	-	-	-	-	0.0	-	-	-	-
	1	0.0	-	-	-	-	0.0	-	-	-	-	-	0.0	-	-	-	-	-	-	0.0	-	-	-	-
	2	0.0	-	-	-	-	0.0	-	-	-	-	-	0.0	-	-	-	-	-	-	0.0	-	-	-	-
	3	0.0	-	-	-	-	0.0	-	-	-	-	-	0.0	-	-	-	-	-	-	0.0	-	-	-	-
	4	0.0	-	-	-	-	0.5	-	-	-	-	-	0.0	-	-	-	-	-	-	0.0	-	-	-	-
	5	0.0	-	-	-	-	0.0	-	-	-	-	-	0.0	-	-	-	-	-	-	0.0	-	-	-	-
6	0.5	-	-	-	-	0.5	-	-	-	-	-	0.0	-	-	-	-	-	-	0.0	-	-	-	-	
7	0.0	-	-	-	-	0.5	-	-	-	-	-	0.0	-	-	-	-	-	-	0.0	-	-	-	-	
8	0.5	-	-	-	-	0.5	-	-	-	-	-	0.0	-	-	-	-	-	-	0.0	-	-	-	-	
9	0.5	-	-	-	-	0.5	-	-	-	-	-	0.0	-	-	-	-	-	-	1.0	-	-	-	-	
日合計		7.5	-	-	-	-	9.0	-	-	-	-	-	0.0	-	-	-	-	-	-	6.0	-	-	-	
16	9-10	0.5	-	-	-	-	1.0	-	-	-	-	-	0.0	-	-	-	-	-	-	0.0	-	-	-	
	11	1.0	-	-	-	-	1.5	-	-	-	-	-	2.0	-	-	-	-	-	-	2.0	-	-	-	
	12	7.5	-	-	-	-	9.0	-	-	-	-	-	3.0	-	-	-	-	-	-	4.0	-	-	-	
	13	3.0	-	-	-	-	4.0	-	-	-	-	-	4.0	-	-	-	-	-	-	3.0	-	-	-	
	14	10.5	-	-	-	-	6.0	-	-	-	-	-	0.0	-	-	-	-	-	-	1.0	-	-	-	
	15	0.5	-	-	-	-	1.0	-	-	-	-	-	3.0	-	-	-	-	-	-	0.0	-	-	-	
	16	4.5	-	-	-	-	9.0	-	-	-	-	-	6.0	-	-	-	-	-	-	6.0	-	-	-	
	17	8.0	-	-	-	-	11.5	-	-	-	-	-	6.0	-	-	-	-	-	-	5.0	-	-	-	
	18	7.5	-	-	-	-	11.0	-	-	-	-	-	2.0	-	-	-	-	-	-	5.0	-	-	-	
	19	15.0	-	-	-	-	17.0	-	-	-	-	-	20.0	-	-	-	-	-	-	23.0	-	-	-	
	20	18.0	-	-	-	-	20.0	-	-	-	-	-	15.0	-	-	-	-	-	-	6.0	-	-	-	
	21	36.5	-	-	-	-	29.0	-	-	-	-	-	30.0	-	-	-	-	-	-	20.0	-	-	-	
	22	39.5	-	-	-	-	34.0	-	-	-	-	-	36.0	-	-	-	-	-	-	23.0	-	-	-	
	23	4.0	-	-	-	-	19.5	-	-	-	-	-	3.0	-	-	-	-	-	-	0.0	-	-	-	
	0	3.5	-	-	-	-	1.0	-	-	-	-	-	0.0	-	-	-	-	-	-	0.0	-	-	-	
	1	2.0	-	-	-	-	4.0	-	-	-	-	-	0.0	-	-	-	-	-	-	1.0	-	-	-	
	2	0.5	-	-	-	-	1.5	-	-	-	-	-	0.0	-	-	-	-	-	-	0.0	-	-	-	
	3	0.5	-	-	-	-	1.0	-	-	-	-	-	0.0	-	-	-	-	-	-	0.0	-	-	-	
	4	0.0	-	-	-	-	0.0	-	-	-	-	-	0.0	-	-	-	-	-	-	0.0	-	-	-	
	5	0.0	-	-	-	-	0.0	-	-	-	-	-	0.0	-	-	-	-	-	-	0.0	-	-	-	
6	0.0	-	-	-	-	0.0	-	-	-	-	-	0.0	-	-	-	-	-	-	0.0	-	-	-		
7	0.0	-	-	-	-	0.0	-	-	-	-	-	0.0	-	-	-	-	-	-	0.0	-	-	-		
8	0.0	-	-	-	-	0.0	-	-	-	-	-	0.0	-	-	-	-	-	-	0.0	-	-	-		
9	0.0	-	-	-	-	0.0	-	-	-	-	-	0.0	-	-	-	-	-	-	0.0	-	-	-		
日合計		162.5	-	-	-	-	181.0	-	-	-	-	-	130.0	-	-	-	-	-	-	99.0	-	-	-	

近畿地方整備局 淀川水系 対象洪水観測所時間雨量表

洪水		S47.9.13																					
日	時	京都 (気)	京都	花背 (01)	花背峠 (気)	大原	比叡山 (09)	倉垣 (水)	歌垣 (75)	余野	箕面 (気)	西別院 (06)	山崎 (30)	長岡京 (気)	乙訓	八幡 (70)	八幡	巨椋池 (35)	松井 (69)	宇治	小栗栖	勸修寺	
17 日	9-10	0.0	-	-	-	-	0.0	-	-	-	-	-	0.0	-	-	-	-	-	0.0	-	-	-	-
	11	0.0	-	-	-	-	0.0	-	-	-	-	-	0.0	-	-	-	-	-	0.0	-	-	-	-
	12	0.0	-	-	-	-	0.0	-	-	-	-	-	0.0	-	-	-	-	-	0.0	-	-	-	-
	13	0.0	-	-	-	-	0.0	-	-	-	-	-	0.0	-	-	-	-	-	0.0	-	-	-	-
	14	0.0	-	-	-	-	0.0	-	-	-	-	-	0.0	-	-	-	-	-	0.0	-	-	-	-
	15	0.0	-	-	-	-	0.0	-	-	-	-	-	0.0	-	-	-	-	-	0.0	-	-	-	-
	16	0.0	-	-	-	-	0.0	-	-	-	-	-	0.0	-	-	-	-	-	0.0	-	-	-	-
	17	0.0	-	-	-	-	0.0	-	-	-	-	-	0.0	-	-	-	-	-	0.0	-	-	-	-
	18	0.0	-	-	-	-	0.0	-	-	-	-	-	0.0	-	-	-	-	-	0.0	-	-	-	-
	19	0.0	-	-	-	-	0.0	-	-	-	-	-	0.0	-	-	-	-	-	0.0	-	-	-	-
	20	0.0	-	-	-	-	0.0	-	-	-	-	-	0.0	-	-	-	-	-	0.0	-	-	-	-
	21	0.0	-	-	-	-	0.0	-	-	-	-	-	0.0	-	-	-	-	-	0.0	-	-	-	-
	22	0.0	-	-	-	-	0.0	-	-	-	-	-	0.0	-	-	-	-	-	0.0	-	-	-	-
	23	0.0	-	-	-	-	0.0	-	-	-	-	-	0.0	-	-	-	-	-	0.0	-	-	-	-
	0	0.0	-	-	-	-	0.0	-	-	-	-	-	0.0	-	-	-	-	-	0.0	-	-	-	-
	1	0.0	-	-	-	-	0.0	-	-	-	-	-	0.0	-	-	-	-	-	0.0	-	-	-	-
	2	0.0	-	-	-	-	0.0	-	-	-	-	-	0.0	-	-	-	-	-	0.0	-	-	-	-
	3	0.0	-	-	-	-	0.0	-	-	-	-	-	0.0	-	-	-	-	-	0.0	-	-	-	-
	4	0.0	-	-	-	-	0.0	-	-	-	-	-	0.0	-	-	-	-	-	0.0	-	-	-	-
	5	0.0	-	-	-	-	0.0	-	-	-	-	-	0.0	-	-	-	-	-	0.0	-	-	-	-
6	0.0	-	-	-	-	0.0	-	-	-	-	-	0.0	-	-	-	-	-	0.0	-	-	-	-	
7	0.0	-	-	-	-	0.0	-	-	-	-	-	0.0	-	-	-	-	-	0.0	-	-	-	-	
8	0.0	-	-	-	-	0.0	-	-	-	-	-	0.0	-	-	-	-	-	0.0	-	-	-	-	
9	0.0	-	-	-	-	0.0	-	-	-	-	-	0.0	-	-	-	-	-	0.0	-	-	-	-	
日合計		0.0	-	-	-	-	0.0	-	-	-	-	-	0.0	-	-	-	-	-	0.0	-	-	-	-
*総雨量		204.5	-	-	-	-	235.5	-	-	-	-	-	173.0	-	-	-	-	-	130.0	-	-	-	-

*総雨量は一連降雨の合計

近畿地方整備局 淀川水系 対象洪水観測所時間雨量表

洪水		S47.9.13																				
日	時	山科 (01)	天ヶ瀬 (30)	笠取	西笠取 (28)	荒木	大津 (気)	瀬田川 (27)	宮村 (28)	田代	信楽 (県)	雲井 (24)	信楽 (気)	横山 (60)	新田 (19)	玉滝 (55)	甲賀	柘植 (54)	土山 (気)	枚方 (31)	枚方 (気)	生駒山 (気)
13	9-10	-	0.0	0.0	-	-	-	0.0	0.0	0.0	-	0.0	-	0.0	-	0.0	-	-	-	-	0.0	-
	11	-	0.0	0.0	-	-	-	0.0	0.0	0.0	-	0.0	-	0.0	-	0.0	-	-	-	-	0.0	-
	12	-	0.0	0.0	-	-	-	0.0	0.0	0.0	-	0.0	-	0.0	-	0.0	-	-	-	-	0.0	-
	13	-	0.0	0.0	-	-	-	0.0	0.0	0.0	-	0.0	-	0.0	-	0.0	-	-	-	-	0.0	-
	14	-	0.0	0.0	-	-	-	0.0	0.0	0.0	-	0.0	-	0.0	-	0.0	-	-	-	-	0.0	-
	15	-	0.0	0.0	-	-	-	0.0	0.0	0.0	-	0.0	-	0.0	-	0.0	-	-	-	-	0.0	-
	16	-	0.0	0.0	-	-	-	0.0	0.0	0.0	-	0.0	-	0.0	-	0.0	-	-	-	-	0.0	-
	17	-	0.0	0.0	-	-	-	0.0	0.0	0.0	-	0.0	-	0.0	-	0.0	-	-	-	-	0.0	-
	18	-	0.0	0.0	-	-	-	0.0	0.0	0.0	-	0.0	-	0.0	-	0.0	-	-	-	-	0.0	-
	19	-	0.0	0.0	-	-	-	0.0	0.0	0.0	-	0.0	-	0.0	-	0.0	-	-	-	-	0.0	-
	20	-	0.0	0.0	-	-	-	0.0	0.0	0.0	-	0.0	-	0.0	-	0.0	-	-	-	-	0.0	-
	21	-	0.0	0.0	-	-	-	0.0	0.0	0.0	-	0.0	-	0.0	-	0.0	-	-	-	-	0.0	-
	22	-	0.0	0.0	-	-	-	0.0	0.0	0.0	-	0.0	-	0.0	-	0.0	-	-	-	-	0.0	-
	23	-	0.0	0.0	-	-	-	0.0	0.0	0.0	-	0.0	-	0.0	-	0.0	-	-	-	-	0.0	-
	0	-	0.0	0.0	-	-	-	0.0	0.0	0.0	-	0.0	-	0.0	-	0.0	-	-	-	-	0.0	-
	1	-	0.0	0.0	-	-	-	0.0	0.0	0.0	-	0.0	-	0.0	-	0.0	-	-	-	-	0.0	-
	2	-	0.0	0.0	-	-	-	0.0	0.0	0.0	-	0.0	-	0.0	-	0.0	-	-	-	-	0.0	-
	3	-	0.0	0.0	-	-	-	0.0	1.0	0.0	-	0.0	-	0.5	-	0.0	-	-	-	-	0.0	-
	4	-	0.0	0.0	-	-	-	3.0	0.0	0.0	-	0.0	-	8.0	-	5.5	-	-	-	-	0.0	-
5	-	0.0	0.5	-	-	-	2.0	1.0	3.0	-	4.0	-	2.0	-	6.0	-	-	-	-	0.0	-	
6	-	1.0	0.5	-	-	-	0.0	0.0	1.5	-	1.0	-	2.0	-	0.0	-	-	-	-	0.0	-	
7	-	0.5	1.0	-	-	-	1.0	0.0	0.5	-	0.0	-	0.5	-	0.0	-	-	-	-	0.0	-	
8	-	0.0	0.5	-	-	-	0.0	0.0	0.5	-	0.0	-	0.0	-	0.0	-	-	-	-	0.0	-	
9	-	0.0	0.0	-	-	-	0.0	0.0	0.0	-	0.0	-	0.0	-	0.0	-	-	-	-	0.5	-	
日合計		-	1.5	2.5	-	-	-	6.0	2.0	5.5	-	5.0	-	13.0	-	11.5	-	-	-	-	0.5	-
14	9-10	-	0.5	0.0	-	-	-	0.0	0.0	0.0	-	0.0	-	0.0	-	0.0	-	-	-	-	0.0	-
	11	-	0.0	0.5	-	-	-	0.0	1.0	0.0	-	0.0	-	1.0	-	0.0	-	-	-	-	0.0	-
	12	-	0.5	0.5	-	-	-	1.0	0.0	0.0	-	1.0	-	2.0	-	0.5	-	-	-	-	0.0	-
	13	-	0.0	1.0	-	-	-	1.0	1.0	1.0	-	1.0	-	1.0	-	1.0	-	-	-	-	0.5	-
	14	-	0.0	0.0	-	-	-	0.0	0.0	0.5	-	0.0	-	1.0	-	1.0	-	-	-	-	0.0	-
	15	-	0.0	0.0	-	-	-	0.0	0.0	0.0	-	1.0	-	0.0	-	1.5	-	-	-	-	0.0	-
	16	-	0.0	0.0	-	-	-	0.0	0.0	0.0	-	0.0	-	0.5	-	0.0	-	-	-	-	0.0	-
	17	-	0.0	0.0	-	-	-	0.0	0.0	0.0	-	0.0	-	0.5	-	0.5	-	-	-	-	0.0	-
	18	-	0.5	0.5	-	-	-	0.0	0.0	0.0	-	0.0	-	0.0	-	0.0	-	-	-	-	0.0	-
	19	-	0.0	0.0	-	-	-	0.0	0.0	0.5	-	0.0	-	0.0	-	0.0	-	-	-	-	1.5	-
	20	-	0.0	0.5	-	-	-	0.0	0.0	0.5	-	0.0	-	0.5	-	0.5	-	-	-	-	1.0	-
	21	-	0.0	0.5	-	-	-	0.0	0.0	0.0	-	0.0	-	0.5	-	0.5	-	-	-	-	0.5	-
	22	-	2.0	1.5	-	-	-	0.0	2.0	2.5	-	1.0	-	1.5	-	1.5	-	-	-	-	3.0	-
	23	-	1.0	2.5	-	-	-	3.0	2.0	0.5	-	2.0	-	0.5	-	0.5	-	-	-	-	3.0	-
	0	-	1.0	1.0	-	-	-	1.0	0.0	2.5	-	2.0	-	3.0	-	7.0	-	-	-	-	3.0	-
	1	-	0.0	0.5	-	-	-	0.0	0.0	1.0	-	1.0	-	5.0	-	1.5	-	-	-	-	0.5	-
	2	-	0.5	0.0	-	-	-	0.0	0.0	1.0	-	4.0	-	8.0	-	1.0	-	-	-	-	0.0	-
	3	-	0.0	0.0	-	-	-	0.0	0.0	0.5	-	0.0	-	0.0	-	0.5	-	-	-	-	0.0	-
	4	-	3.5	3.0	-	-	-	1.0	1.0	0.0	-	0.0	-	0.0	-	0.0	-	-	-	-	8.0	-
5	-	9.5	9.0	-	-	-	4.0	0.0	0.0	-	0.0	-	0.0	-	0.0	-	-	-	-	11.0	-	
6	-	0.0	0.0	-	-	-	1.0	0.0	1.5	-	3.0	-	1.0	-	2.5	-	-	-	-	2.0	-	
7	-	0.0	0.0	-	-	-	0.0	0.0	0.0	-	2.0	-	2.0	-	0.0	-	-	-	-	0.0	-	
8	-	0.0	0.0	-	-	-	0.0	0.0	0.0	-	0.0	-	0.0	-	0.0	-	-	-	-	1.0	-	
9	-	0.0	0.0	-	-	-	0.0	0.0	0.0	-	0.0	-	0.0	-	0.0	-	-	-	-	0.5	-	
日合計		-	19.0	21.5	-	-	-	12.0	7.0	12.0	-	18.0	-	28.0	-	20.0	-	-	-	-	35.5	-

近畿地方整備局 淀川水系 対象洪水観測所時間雨量表

洪水		S47.9.13																					
日	時	山科 (01)	天ヶ瀬 (30)	笠取	西笠取 (28)	荒木	大津 (気)	瀬田川 (27)	宮村 (28)	田代	信楽 (県)	雲井 (24)	信楽 (気)	横山 (60)	新田 (19)	玉滝 (55)	甲賀	柘植 (54)	土山 (気)	枚方 (31)	枚方 (気)	生駒山 (気)	
15	9-10	-	1.0	1.0	-	-	-	0.0	2.0	0.0	-	1.0	-	0.0	-	0.0	-	-	-	-	0.0	-	-
	11	-	3.0	3.0	-	-	-	2.0	2.0	1.0	-	1.0	-	2.0	-	3.5	-	-	-	-	0.0	-	-
	12	-	1.0	1.5	-	-	-	2.0	1.0	1.0	-	0.0	-	1.5	-	1.0	-	-	-	-	0.0	-	-
	13	-	0.0	0.0	-	-	-	1.0	0.0	0.5	-	1.0	-	0.5	-	0.5	-	-	-	-	0.0	-	-
	14	-	0.0	0.0	-	-	-	0.0	0.0	0.0	-	0.0	-	0.0	-	0.5	-	-	-	-	0.0	-	-
	15	-	0.0	0.0	-	-	-	0.0	0.0	0.0	-	0.0	-	0.0	-	0.0	-	-	-	-	0.0	-	-
	16	-	0.0	0.0	-	-	-	0.0	0.0	0.0	-	0.0	-	0.0	-	0.0	-	-	-	-	0.0	-	-
	17	-	0.0	0.0	-	-	-	0.0	0.0	0.0	-	0.0	-	0.0	-	0.0	-	-	-	-	0.0	-	-
	18	-	0.0	0.0	-	-	-	0.0	0.0	0.0	-	0.0	-	0.0	-	0.0	-	-	-	-	0.0	-	-
	19	-	0.0	0.0	-	-	-	0.0	0.0	0.0	-	0.0	-	0.0	-	0.0	-	-	-	-	0.0	-	-
16	20	-	0.0	0.0	-	-	-	0.0	0.0	0.0	-	0.0	-	0.0	-	0.0	-	-	-	-	0.0	-	-
	21	-	0.0	0.0	-	-	-	0.0	0.0	0.0	-	0.0	-	0.0	-	0.0	-	-	-	-	0.0	-	-
	22	-	0.0	0.0	-	-	-	0.0	0.0	0.0	-	0.0	-	0.0	-	0.0	-	-	-	-	0.0	-	-
	23	-	0.0	0.0	-	-	-	0.0	0.0	0.0	-	0.0	-	0.0	-	0.0	-	-	-	-	0.0	-	-
	0	-	0.0	0.0	-	-	-	0.0	0.0	0.0	-	0.0	-	0.0	-	0.0	-	-	-	-	0.0	-	-
	1	-	0.0	0.0	-	-	-	0.0	0.0	0.5	-	0.0	-	0.0	-	0.0	-	-	-	-	0.0	-	-
	2	-	0.0	0.0	-	-	-	0.0	0.0	0.0	-	0.0	-	0.0	-	0.0	-	-	-	-	0.0	-	-
	3	-	0.0	0.0	-	-	-	0.0	1.0	0.0	-	0.0	-	0.5	-	0.0	-	-	-	-	0.0	-	-
	4	-	0.0	0.0	-	-	-	0.0	0.0	0.0	-	0.0	-	0.0	-	0.0	-	-	-	-	0.0	-	-
	5	-	0.0	0.5	-	-	-	0.0	0.0	0.5	-	0.0	-	0.5	-	0.0	-	-	-	-	0.0	-	-
日合計	9-10	-	6.0	7.0	-	-	-	6.0	7.0	5.0	-	5.0	-	6.5	-	6.5	-	-	-	-	0.0	-	-
	11	-	0.5	0.5	-	-	-	1.0	1.0	1.5	-	5.0	-	1.5	-	4.0	-	-	-	-	0.0	-	-
	12	-	1.5	3.0	-	-	-	1.0	3.0	3.0	-	5.0	-	4.5	-	2.0	-	-	-	-	2.0	-	-
	13	-	5.0	6.0	-	-	-	8.0	3.0	4.5	-	2.0	-	4.5	-	0.5	-	-	-	-	4.0	-	-
	14	-	5.5	5.0	-	-	-	3.0	10.0	3.0	-	6.0	-	3.5	-	8.0	-	-	-	-	3.0	-	-
	15	-	3.5	11.0	-	-	-	8.0	3.0	4.0	-	1.0	-	3.5	-	1.0	-	-	-	-	0.0	-	-
	16	-	2.0	2.0	-	-	-	1.0	4.0	6.0	-	10.0	-	5.0	-	11.5	-	-	-	-	3.0	-	-
	17	-	11.5	15.5	-	-	-	14.0	12.0	17.5	-	17.0	-	15.0	-	20.0	-	-	-	-	8.0	-	-
	18	-	10.0	16.0	-	-	-	17.0	12.0	11.0	-	19.0	-	10.5	-	25.0	-	-	-	-	5.0	-	-
	19	-	15.0	25.0	-	-	-	13.0	12.0	9.0	-	12.0	-	13.0	-	25.0	-	-	-	-	2.0	-	-
日合計	20	-	32.0	37.0	-	-	-	12.0	27.0	18.5	-	28.0	-	21.0	-	36.0	-	-	-	-	25.0	-	-
	21	-	14.5	22.0	-	-	-	22.0	9.0	10.5	-	17.0	-	15.0	-	20.0	-	-	-	-	4.0	-	-
	22	-	30.0	30.0	-	-	-	6.0	18.0	12.0	-	15.0	-	22.5	-	26.0	-	-	-	-	21.0	-	-
	23	-	28.0	34.0	-	-	-	28.0	18.0	31.0	-	10.0	-	12.5	-	6.0	-	-	-	-	8.0	-	-
	0	-	4.0	9.0	-	-	-	6.0	4.0	5.0	-	1.0	-	4.0	-	0.0	-	-	-	-	0.0	-	-
	1	-	0.0	0.5	-	-	-	0.0	1.0	0.0	-	0.0	-	0.0	-	0.0	-	-	-	-	0.0	-	-
	2	-	0.5	2.0	-	-	-	1.0	4.0	6.0	-	3.0	-	10.0	-	8.5	-	-	-	-	0.0	-	-
	3	-	0.0	0.5	-	-	-	2.0	1.0	5.0	-	3.0	-	3.5	-	0.0	-	-	-	-	0.0	-	-
	4	-	0.0	0.0	-	-	-	0.0	1.0	1.0	-	0.0	-	0.0	-	0.0	-	-	-	-	0.0	-	-
	5	-	0.0	0.0	-	-	-	0.0	0.0	0.0	-	0.0	-	0.0	-	0.0	-	-	-	-	0.0	-	-
6	-	0.0	0.0	-	-	-	0.0	0.0	0.0	-	0.0	-	0.0	-	0.0	-	-	-	-	0.0	-	-	
7	-	0.0	0.0	-	-	-	0.0	0.0	0.0	-	0.0	-	0.0	-	0.0	-	-	-	-	0.0	-	-	
8	-	0.0	0.0	-	-	-	0.0	0.0	0.0	-	0.0	-	0.0	-	0.0	-	-	-	-	0.0	-	-	
9	-	0.0	0.0	-	-	-	0.0	0.0	0.0	-	0.0	-	0.0	-	0.0	-	-	-	-	0.0	-	-	
日合計		-	164.0	219.5	-	-	-	143.0	143.0	149.0	-	154.0	-	149.5	-	193.5	-	-	-	-	85.0	-	-

近畿地方整備局 淀川水系 対象洪水観測所時間雨量表

洪水		S47.9.13																					
日	時	山科 (01)	天ヶ瀬 (30)	笠取	西笠取 (28)	荒木	大津 (気)	瀬田川 (27)	宮村 (28)	田代	信楽 (県)	雲井 (24)	信楽 (気)	横山 (60)	新田 (19)	玉滝 (55)	甲賀	柘植 (54)	土山 (気)	枚方 (31)	枚方 (気)	生駒山 (気)	
17 日	9-10	-	0.0	0.0	-	-	-	0.0	0.0	0.0	-	0.0	-	0.0	-	0.0	-	-	-	-	0.0	-	-
	11	-	0.0	0.0	-	-	-	0.0	0.0	0.0	-	0.0	-	0.0	-	0.0	-	-	-	-	0.0	-	-
	12	-	0.0	0.0	-	-	-	0.0	0.0	0.0	-	0.0	-	0.0	-	0.0	-	-	-	-	0.0	-	-
	13	-	0.0	0.0	-	-	-	0.0	0.0	0.0	-	0.0	-	0.0	-	0.0	-	-	-	-	0.0	-	-
	14	-	0.0	0.0	-	-	-	0.0	0.0	0.0	-	0.0	-	0.0	-	0.0	-	-	-	-	0.0	-	-
	15	-	0.0	0.0	-	-	-	0.0	0.0	0.0	-	0.0	-	0.0	-	0.0	-	-	-	-	0.0	-	-
	16	-	0.0	0.0	-	-	-	0.0	0.0	0.0	-	0.0	-	0.0	-	0.0	-	-	-	-	0.0	-	-
	17	-	0.0	0.0	-	-	-	0.0	0.0	0.0	-	0.0	-	0.0	-	0.0	-	-	-	-	0.0	-	-
	18	-	0.0	0.0	-	-	-	0.0	0.0	0.0	-	0.0	-	0.0	-	0.0	-	-	-	-	0.0	-	-
	19	-	0.0	0.0	-	-	-	0.0	0.0	0.0	-	0.0	-	0.0	-	0.0	-	-	-	-	0.0	-	-
	20	-	0.0	0.0	-	-	-	0.0	0.0	0.0	-	0.0	-	0.0	-	0.0	-	-	-	-	0.0	-	-
	21	-	0.0	0.0	-	-	-	0.0	0.0	0.0	-	0.0	-	0.0	-	0.0	-	-	-	-	0.0	-	-
	22	-	0.0	0.0	-	-	-	0.0	0.0	0.0	-	0.0	-	0.0	-	0.0	-	-	-	-	0.0	-	-
	23	-	0.0	0.0	-	-	-	0.0	0.0	0.0	-	0.0	-	0.0	-	0.0	-	-	-	-	0.0	-	-
	0	-	0.0	0.0	-	-	-	0.0	0.0	0.0	-	0.0	-	0.0	-	0.0	-	-	-	-	0.0	-	-
	1	-	0.0	0.0	-	-	-	0.0	0.0	0.0	-	0.0	-	0.0	-	0.0	-	-	-	-	0.0	-	-
	2	-	0.0	0.0	-	-	-	0.0	0.0	0.0	-	0.0	-	0.0	-	0.0	-	-	-	-	0.0	-	-
	3	-	0.0	0.0	-	-	-	0.0	0.0	0.0	-	0.0	-	0.0	-	0.0	-	-	-	-	0.0	-	-
	4	-	0.0	0.0	-	-	-	0.0	0.0	0.0	-	0.0	-	0.0	-	0.0	-	-	-	-	0.0	-	-
	5	-	0.0	0.0	-	-	-	0.0	0.0	0.0	-	0.0	-	0.0	-	0.0	-	-	-	-	0.0	-	-
6	-	0.0	0.0	-	-	-	0.0	0.0	0.0	-	0.0	-	0.0	-	0.0	-	-	-	-	0.0	-	-	
7	-	0.0	0.0	-	-	-	0.0	0.0	0.0	-	0.0	-	0.0	-	0.0	-	-	-	-	0.0	-	-	
8	-	0.0	0.0	-	-	-	0.0	0.0	0.0	-	0.0	-	0.0	-	0.0	-	-	-	-	0.0	-	-	
9	-	0.0	0.0	-	-	-	0.0	0.0	0.0	-	0.0	-	0.0	-	0.0	-	-	-	-	0.0	-	-	
日合計		-	0.0	0.0	-	-	-	0.0	0.0	0.0	-	0.0	-	0.0	-	0.0	-	-	-	-	0.0	-	-
*総雨量		-	190.5	250.5	-	-	-	167.0	159.0	171.5	-	182.0	-	197.0	-	231.5	-	-	-	-	121.0	-	-

*総雨量は一連降雨の合計

近畿地方整備局 淀川水系 対象洪水観測所時間雨量表

洪水		S47.9.13																				
日	時	田辺	田辺 (68)	田辺 (気)	菱田	井手	木津	奈良 (気)	加茂 (67)	鷺峰山 (気)	鷺峰山	布目ダム (水)	峰寺 (水)	高山ダム (水)	多羅尾 (37)	尾山 (65)	島ヶ原 (56)	五瀬 (34)	島ヶ原	上野 (53)	上野 (気)	荒木 (71)
13	9-10	-	0.0	-	-	-	-	0.0	0.0	-	-	-	-	-	0.0	0.0	-	0.0	-	-	0.0	0.0
	11	-	0.0	-	-	-	-	0.0	0.0	-	-	-	-	-	0.0	0.0	-	0.0	-	-	-	0.0
	12	-	0.0	-	-	-	-	0.0	0.0	-	-	-	-	-	0.0	0.0	-	0.0	-	-	-	0.0
	13	-	0.0	-	-	-	-	0.0	0.0	-	-	-	-	-	0.0	0.0	-	0.0	-	-	-	0.0
	14	-	0.0	-	-	-	-	0.0	0.0	-	-	-	-	-	0.0	0.0	-	0.0	-	-	-	0.0
	15	-	0.0	-	-	-	-	0.0	0.0	-	-	-	-	-	0.0	0.0	-	0.0	-	-	-	0.0
	16	-	0.0	-	-	-	-	0.0	0.0	-	-	-	-	-	0.0	0.0	-	0.0	-	-	-	0.0
	17	-	0.0	-	-	-	-	0.0	0.0	-	-	-	-	-	0.0	0.0	-	0.0	-	-	-	0.0
	18	-	0.0	-	-	-	-	0.0	0.0	-	-	-	-	-	0.0	0.0	-	0.0	-	-	-	0.0
	19	-	0.0	-	-	-	-	0.0	0.0	-	-	-	-	-	0.0	0.0	-	0.0	-	-	-	0.0
	20	-	0.0	-	-	-	-	0.0	0.0	-	-	-	-	-	0.0	0.0	-	0.0	-	-	-	0.0
	21	-	0.0	-	-	-	-	0.0	0.0	-	-	-	-	-	0.0	0.0	-	0.0	-	-	-	0.0
	22	-	0.0	-	-	-	-	0.0	0.0	-	-	-	-	-	0.0	0.0	-	0.0	-	-	-	0.0
	23	-	0.0	-	-	-	-	0.0	0.0	-	-	-	-	-	0.0	0.0	-	0.0	-	-	-	0.0
	0	-	0.0	-	-	-	-	0.0	0.0	-	-	-	-	-	0.0	0.0	-	0.0	-	-	-	0.0
	1	-	0.0	-	-	-	-	0.0	0.0	-	-	-	-	-	0.0	0.0	-	0.0	-	-	-	0.0
	2	-	0.0	-	-	-	-	0.0	0.0	-	-	-	-	-	0.0	0.0	-	0.0	-	-	-	0.0
	3	-	0.0	-	-	-	-	0.0	0.0	-	-	-	-	-	0.0	0.0	-	0.0	-	-	-	0.0
	4	-	0.0	-	-	-	-	0.0	0.0	-	-	-	-	-	0.0	0.0	-	2.5	-	-	-	2.5
	5	-	0.0	-	-	-	-	0.0	0.0	-	-	-	-	-	1.0	0.0	-	4.0	-	-	-	1.0
6	-	1.0	-	-	-	-	0.0	0.0	-	-	-	-	-	3.0	0.0	-	3.0	-	-	-	1.0	
7	-	0.0	-	-	-	-	1.0	0.0	-	-	-	-	-	0.0	0.0	-	0.5	-	-	-	0.0	
8	-	0.0	-	-	-	-	0.0	0.0	-	-	-	-	-	1.0	0.0	-	0.0	-	-	-	0.0	
9	-	0.0	-	-	-	-	0.0	0.0	-	-	-	-	-	0.0	0.0	-	0.0	-	-	-	0.0	
日合計		-	1.0	-	-	-	-	1.0	0.0	-	-	-	-	-	5.0	0.0	-	10.0	-	-	-	4.5
14	9-10	-	0.0	-	-	-	-	0.0	0.0	-	-	-	-	-	0.0	0.0	-	0.0	-	-	0.0	0.0
	11	-	0.0	-	-	-	-	0.0	1.0	-	-	-	-	-	1.0	0.0	-	1.0	-	-	-	1.0
	12	-	0.5	-	-	-	-	0.5	0.0	-	-	-	-	-	1.0	0.0	-	2.0	-	-	-	0.5
	13	-	0.0	-	-	-	-	0.0	0.0	-	-	-	-	-	1.0	0.0	-	1.5	-	-	-	0.5
	14	-	0.5	-	-	-	-	0.0	1.0	-	-	-	-	-	0.0	0.0	-	0.5	-	-	-	0.5
	15	-	0.0	-	-	-	-	0.0	0.0	-	-	-	-	-	0.0	0.0	-	0.0	-	-	-	0.0
	16	-	0.0	-	-	-	-	0.5	0.0	-	-	-	-	-	1.0	0.0	-	0.5	-	-	-	0.5
	17	-	0.0	-	-	-	-	0.0	0.0	-	-	-	-	-	1.0	0.0	-	0.5	-	-	-	0.0
	18	-	0.0	-	-	-	-	0.0	0.0	-	-	-	-	-	0.0	0.0	-	0.0	-	-	-	0.5
	19	-	0.5	-	-	-	-	0.5	0.0	-	-	-	-	-	1.0	0.0	-	0.5	-	-	-	0.0
	20	-	0.5	-	-	-	-	0.5	0.0	-	-	-	-	-	0.0	0.0	-	0.5	-	-	-	0.5
	21	-	0.0	-	-	-	-	0.5	0.0	-	-	-	-	-	0.0	0.0	-	0.0	-	-	-	1.0
	22	-	3.0	-	-	-	-	1.5	2.0	-	-	-	-	-	2.0	0.0	-	1.5	-	-	-	0.5
	23	-	1.0	-	-	-	-	0.5	0.0	-	-	-	-	-	3.0	0.0	-	1.5	-	-	-	1.5
	0	-	1.0	-	-	-	-	0.5	1.0	-	-	-	-	-	4.0	0.0	-	6.0	-	-	-	4.5
	1	-	0.5	-	-	-	-	0.0	0.0	-	-	-	-	-	5.0	0.0	-	3.5	-	-	-	4.0
	2	-	0.0	-	-	-	-	0.5	0.0	-	-	-	-	-	1.0	0.0	-	5.0	-	-	-	1.0
	3	-	0.0	-	-	-	-	0.0	0.0	-	-	-	-	-	0.0	0.0	-	0.0	-	-	-	0.0
	4	-	9.0	-	-	-	-	0.5	1.0	-	-	-	-	-	1.0	0.0	-	0.0	-	-	-	0.0
	5	-	3.0	-	-	-	-	0.0	0.0	-	-	-	-	-	0.0	0.0	-	0.0	-	-	-	0.0
6	-	0.0	-	-	-	-	0.0	0.0	-	-	-	-	-	2.0	0.0	-	3.0	-	-	-	3.0	
7	-	0.0	-	-	-	-	0.0	0.0	-	-	-	-	-	0.0	0.0	-	0.0	-	-	-	0.0	
8	-	0.0	-	-	-	-	0.0	0.0	-	-	-	-	-	0.0	0.0	-	0.0	-	-	-	0.0	
9	-	1.5	-	-	-	-	1.0	0.0	-	-	-	-	-	0.0	0.0	-	0.0	-	-	-	0.0	
日合計		-	21.0	-	-	-	-	7.0	6.0	-	-	-	-	-	24.0	0.0	-	27.5	-	-	-	19.5

近畿地方整備局 淀川水系 対象洪水観測所時間雨量表

洪水		S47.9.13																				
日	時	田辺	田辺 (68)	田辺 (気)	菱田	井手	木津	奈良 (気)	加茂 (67)	鷺峰山 (気)	鷺峰山	布目ダム (水)	峰寺 (水)	高山ダム (水)	多羅尾 (37)	尾山 (65)	島ヶ原 (56)	五瀬 (34)	島ヶ原	上野 (53)	上野 (気)	荒木 (71)
15	9-10	-	3.5	-	-	-	-	1.5	1.0	-	-	-	-	-	1.0	3.5	-	0.5	-	-	-	0.5
	11	-	1.0	-	-	-	-	4.0	3.0	-	-	-	-	-	2.0	1.5	-	2.0	-	-	-	5.0
	12	-	0.0	-	-	-	-	1.0	1.0	-	-	-	-	-	1.0	1.0	-	1.0	-	-	-	1.0
	13	-	0.0	-	-	-	-	0.0	0.0	-	-	-	-	-	0.0	0.5	-	0.0	-	-	-	1.0
	14	-	0.0	-	-	-	-	0.0	0.0	-	-	-	-	-	0.0	0.0	-	0.5	-	-	-	0.0
	15	-	0.0	-	-	-	-	0.0	0.0	-	-	-	-	-	0.0	0.0	-	0.0	-	-	-	0.0
	16	-	0.0	-	-	-	-	0.0	0.0	-	-	-	-	-	0.0	0.0	-	0.0	-	-	-	0.0
	17	-	0.0	-	-	-	-	0.0	0.0	-	-	-	-	-	0.0	0.0	-	0.0	-	-	-	0.0
	18	-	0.0	-	-	-	-	0.0	0.0	-	-	-	-	-	0.0	0.0	-	0.0	-	-	-	0.0
	19	-	0.0	-	-	-	-	0.0	0.0	-	-	-	-	-	0.0	0.0	-	0.0	-	-	-	0.0
	20	-	0.0	-	-	-	-	0.0	0.0	-	-	-	-	-	0.0	0.0	-	0.0	-	-	-	0.0
	21	-	0.0	-	-	-	-	0.0	0.0	-	-	-	-	-	0.0	0.0	-	0.0	-	-	-	0.0
	22	-	0.0	-	-	-	-	0.0	0.0	-	-	-	-	-	0.0	0.0	-	0.0	-	-	-	0.0
	23	-	0.0	-	-	-	-	0.0	0.0	-	-	-	-	-	0.0	0.0	-	0.0	-	-	-	0.0
	0	-	0.0	-	-	-	-	0.5	1.0	-	-	-	-	-	0.0	0.0	-	0.0	-	-	-	0.0
	1	-	0.0	-	-	-	-	0.0	0.0	-	-	-	-	-	0.0	0.0	-	0.0	-	-	-	0.0
	2	-	0.0	-	-	-	-	0.0	0.0	-	-	-	-	-	0.0	0.0	-	0.0	-	-	-	0.0
	3	-	0.0	-	-	-	-	0.0	0.0	-	-	-	-	-	0.0	0.5	-	0.0	-	-	-	0.5
	4	-	0.0	-	-	-	-	0.0	0.0	-	-	-	-	-	0.0	0.0	-	0.0	-	-	-	0.5
	5	-	0.0	-	-	-	-	0.0	0.0	-	-	-	-	-	0.0	0.5	-	0.0	-	-	-	0.5
6	-	0.0	-	-	-	-	0.0	0.0	-	-	-	-	-	0.0	0.0	-	0.0	-	-	-	0.0	
7	-	0.5	-	-	-	-	0.0	0.0	-	-	-	-	-	0.0	0.0	-	0.5	-	-	-	0.0	
8	-	0.5	-	-	-	-	0.5	0.0	-	-	-	-	-	1.0	0.0	-	0.5	-	-	-	0.5	
9	-	0.5	-	-	-	-	0.5	1.0	-	-	-	-	-	1.0	0.5	-	1.0	-	-	-	1.5	
日合計		-	6.0	-	-	-	-	8.0	7.0	-	-	-	-	-	6.0	8.0	-	6.0	-	-	-	11.0
16	9-10	-	0.5	-	-	-	-	1.5	1.0	-	-	-	-	-	2.0	1.5	-	1.0	-	-	-	2.0
	11	-	4.0	-	-	-	-	2.5	3.0	-	-	-	-	-	3.0	4.0	-	5.5	-	-	-	3.0
	12	-	4.0	-	-	-	-	2.5	3.0	-	-	-	-	-	5.0	2.5	-	4.5	-	-	-	3.0
	13	-	3.0	-	-	-	-	1.5	4.0	-	-	-	-	-	6.0	3.0	-	5.5	-	-	-	4.5
	14	-	1.0	-	-	-	-	0.0	1.0	-	-	-	-	-	2.0	7.0	-	3.0	-	-	-	2.0
	15	-	9.5	-	-	-	-	2.5	3.0	-	-	-	-	-	10.0	3.0	-	12.5	-	-	-	14.0
	16	-	7.0	-	-	-	-	6.0	9.0	-	-	-	-	-	13.0	5.0	-	16.5	-	-	-	15.0
	17	-	3.0	-	-	-	-	3.5	9.0	-	-	-	-	-	9.0	8.0	-	10.5	-	-	-	14.5
	18	-	11.0	-	-	-	-	7.5	8.0	-	-	-	-	-	13.0	11.0	-	13.5	-	-	-	18.0
	19	-	14.0	-	-	-	-	23.0	31.0	-	-	-	-	-	26.0	8.0	-	21.0	-	-	-	32.5
	20	-	7.0	-	-	-	-	7.0	3.0	-	-	-	-	-	6.0	15.0	-	12.0	-	-	-	15.0
	21	-	29.0	-	-	-	-	13.0	13.0	-	-	-	-	-	9.0	11.0	-	11.5	-	-	-	17.0
	22	-	20.0	-	-	-	-	13.0	7.0	-	-	-	-	-	10.0	8.0	-	10.0	-	-	-	4.0
	23	-	0.0	-	-	-	-	4.5	2.0	-	-	-	-	-	2.0	6.0	-	2.5	-	-	-	0.5
	0	-	0.0	-	-	-	-	3.5	0.0	-	-	-	-	-	7.0	7.0	-	4.0	-	-	-	6.0
	1	-	0.0	-	-	-	-	3.5	3.0	-	-	-	-	-	7.0	2.0	-	14.0	-	-	-	6.5
	2	-	0.0	-	-	-	-	3.0	1.0	-	-	-	-	-	3.0	2.0	-	4.0	-	-	-	2.0
	3	-	0.0	-	-	-	-	1.0	0.0	-	-	-	-	-	2.0	2.0	-	1.0	-	-	-	2.0
	4	-	0.0	-	-	-	-	0.0	0.0	-	-	-	-	-	0.0	0.0	-	0.0	-	-	-	0.0
	5	-	0.0	-	-	-	-	0.0	0.0	-	-	-	-	-	0.0	0.0	-	0.0	-	-	-	0.0
6	-	0.0	-	-	-	-	0.0	0.0	-	-	-	-	-	0.0	0.0	-	0.0	-	-	-	0.0	
7	-	0.0	-	-	-	-	0.0	0.0	-	-	-	-	-	0.0	0.0	-	0.0	-	-	-	0.0	
8	-	0.0	-	-	-	-	0.0	0.0	-	-	-	-	-	0.0	0.0	-	0.0	-	-	-	0.0	
9	-	0.0	-	-	-	-	0.0	0.0	-	-	-	-	-	0.0	0.0	-	0.0	-	-	-	0.0	
日合計		-	113.0	-	-	-	-	99.0	101.0	-	-	-	-	-	135.0	106.0	-	152.5	-	-	-	161.5

近畿地方整備局 淀川水系 対象洪水観測所時間雨量表

洪水		S47.9.13																				
日	時	田辺	田辺 (68)	田辺 (気)	菱田	井手	木津	奈良 (気)	加茂 (67)	鷺峰山 (気)	鷺峰山	布目ダム (水)	峰寺 (水)	高山ダム (水)	多羅尾 (37)	尾山 (65)	島ヶ原 (56)	五瀬 (34)	島ヶ原	上野 (53)	上野 (気)	荒木 (71)
17 日	9-10	-	0.0	-	-	-	-	0.0	0.0	-	-	-	-	-	0.0	0.0	-	0.0	-	-	0.0	-
	11	-	0.0	-	-	-	-	0.0	0.0	-	-	-	-	-	0.0	0.0	-	0.0	-	-	0.0	-
	12	-	0.0	-	-	-	-	0.0	0.0	-	-	-	-	-	0.0	0.0	-	0.0	-	-	0.0	-
	13	-	0.0	-	-	-	-	0.0	0.0	-	-	-	-	-	0.0	0.0	-	0.0	-	-	0.0	-
	14	-	0.0	-	-	-	-	0.0	0.0	-	-	-	-	-	0.0	0.0	-	0.5	-	-	0.0	-
	15	-	0.0	-	-	-	-	0.0	0.0	-	-	-	-	-	0.0	0.0	-	0.0	-	-	0.0	-
	16	-	0.0	-	-	-	-	0.0	0.0	-	-	-	-	-	0.0	0.0	-	0.0	-	-	0.0	-
	17	-	0.0	-	-	-	-	0.0	0.0	-	-	-	-	-	0.0	0.0	-	0.0	-	-	0.0	-
	18	-	0.0	-	-	-	-	0.0	0.0	-	-	-	-	-	0.0	0.0	-	0.0	-	-	0.0	-
	19	-	0.0	-	-	-	-	0.0	0.0	-	-	-	-	-	0.0	0.0	-	0.0	-	-	0.0	-
	20	-	0.0	-	-	-	-	0.0	0.0	-	-	-	-	-	0.0	0.0	-	0.0	-	-	0.0	-
	21	-	0.0	-	-	-	-	0.0	0.0	-	-	-	-	-	0.0	0.0	-	0.0	-	-	0.0	-
	22	-	0.0	-	-	-	-	0.0	0.0	-	-	-	-	-	0.0	0.0	-	0.0	-	-	0.0	-
	23	-	0.0	-	-	-	-	0.0	0.0	-	-	-	-	-	0.0	0.0	-	0.0	-	-	0.0	-
	0	-	0.0	-	-	-	-	0.0	0.0	-	-	-	-	-	0.0	0.0	-	0.0	-	-	0.0	-
	1	-	0.0	-	-	-	-	0.0	0.0	-	-	-	-	-	0.0	0.0	-	0.0	-	-	0.0	-
	2	-	0.0	-	-	-	-	0.0	0.0	-	-	-	-	-	0.0	0.0	-	0.0	-	-	0.0	-
	3	-	0.0	-	-	-	-	0.0	0.0	-	-	-	-	-	0.0	0.0	-	0.0	-	-	0.0	-
	4	-	0.0	-	-	-	-	0.0	0.0	-	-	-	-	-	0.0	0.0	-	0.0	-	-	0.0	-
	5	-	0.0	-	-	-	-	0.0	0.0	-	-	-	-	-	0.0	0.0	-	0.0	-	-	0.0	-
	6	-	0.0	-	-	-	-	0.0	0.0	-	-	-	-	-	0.0	0.0	-	0.0	-	-	0.0	-
7	-	0.0	-	-	-	-	0.0	0.0	-	-	-	-	-	0.0	0.0	-	0.0	-	-	0.0	-	
8	-	0.0	-	-	-	-	0.0	0.0	-	-	-	-	-	0.0	0.0	-	0.0	-	-	0.0	-	
9	-	0.0	-	-	-	-	0.0	0.0	-	-	-	-	-	0.0	0.0	-	0.0	-	-	0.0	-	
日合計		-	0.0	-	-	-	-	0.0	0.0	-	-	-	-	-	0.0	0.0	-	0.5	-	-	0.0	-
*総雨量		-	141.0	-	-	-	-	115.0	114.0	-	-	-	-	-	170.0	114.0	-	196.5	-	-	196.5	-

*総雨量は一連降雨の合計

近畿地方整備局 淀川水系 対象洪水観測所時間雨量表

洪水		S47.9.13																				
日	時	依那古 (65)	阿保 (51)	坂下 (63)	阿波 (52)	井之市 (水)	針 (気)	針ヶ別所 (水)	針ヶ別所 (66)	榎原 (61)	室生ダム (水)	笠間 (水)	室生 (水)	家野 (水)	名張 (気)	曾爾 (68)	曾爾 (水)	青蓮池ダム (水)	名張 (64)	国津 (水)	国見山 (気)	伊賀見 (水)
13	9-10	-	0.0	-	-	-	-	-	-	0.0	-	0.0	0.0	0.0	-	-	-	0.0	0.0	-	-	-
	11	-	0.0	-	-	-	-	-	-	0.0	-	0.0	0.0	0.0	-	-	-	0.0	0.0	-	-	-
	12	-	0.0	-	-	-	-	-	-	0.0	-	0.0	0.0	0.0	-	-	-	0.0	0.0	-	-	-
	13	-	0.0	-	-	-	-	-	-	0.0	-	0.0	0.0	0.0	-	-	-	0.0	0.0	-	-	-
	14	-	0.0	-	-	-	-	-	-	0.0	-	0.0	0.0	0.0	-	-	-	0.0	0.0	-	-	-
	15	-	0.0	-	-	-	-	-	-	2.0	-	5.0	0.0	0.0	-	-	-	0.0	0.0	-	-	-
	16	-	0.0	-	-	-	-	-	-	1.0	-	8.0	0.0	0.0	-	-	-	0.0	0.0	-	-	-
	17	-	0.0	-	-	-	-	-	-	0.0	-	1.0	0.0	1.0	-	-	-	0.0	0.0	-	-	-
	18	-	0.0	-	-	-	-	-	-	0.0	-	0.0	0.0	0.0	-	-	-	0.0	0.0	-	-	-
	19	-	0.0	-	-	-	-	-	-	0.0	-	0.0	0.0	0.0	-	-	-	0.0	0.0	-	-	-
	20	-	0.0	-	-	-	-	-	-	0.0	-	0.0	0.0	0.0	-	-	-	0.0	0.0	-	-	-
	21	-	0.0	-	-	-	-	-	-	0.0	-	0.0	0.0	0.0	-	-	-	0.0	0.0	-	-	-
	22	-	0.0	-	-	-	-	-	-	0.0	-	0.0	0.0	0.0	-	-	-	0.0	0.0	-	-	-
	23	-	0.0	-	-	-	-	-	-	0.0	-	0.0	0.0	0.0	-	-	-	0.0	0.0	-	-	-
	0	-	0.0	-	-	-	-	-	-	0.0	-	0.0	0.0	0.0	-	-	-	0.0	0.0	-	-	-
	1	-	0.0	-	-	-	-	-	-	0.0	-	0.0	0.0	0.0	-	-	-	0.0	0.0	-	-	-
	2	-	0.0	-	-	-	-	-	-	0.0	-	0.0	0.0	0.0	-	-	-	0.0	0.0	-	-	-
	3	-	0.0	-	-	-	-	-	-	0.5	-	1.0	0.0	1.0	-	-	-	0.0	0.0	-	-	-
	4	-	0.0	-	-	-	-	-	-	0.0	-	0.0	1.0	1.0	-	-	-	0.0	0.5	-	-	-
5	-	3.0	-	-	-	-	-	-	0.0	-	1.0	0.0	1.0	-	-	-	1.5	1.0	-	-	-	
6	-	2.0	-	-	-	-	-	-	0.5	-	0.0	0.0	2.0	-	-	-	1.5	1.5	-	-	-	
7	-	0.0	-	-	-	-	-	-	0.0	-	1.0	1.0	0.0	-	-	-	0.0	0.5	-	-	-	
8	-	1.0	-	-	-	-	-	-	0.0	-	0.0	0.0	0.0	-	-	-	0.0	0.0	-	-	-	
9	-	0.0	-	-	-	-	-	-	0.0	-	0.0	0.0	0.0	-	-	-	0.0	0.0	-	-	-	
日合計		-	6.0	-	-	-	-	-	-	4.0	-	17.0	2.0	5.0	-	-	-	3.0	3.5	-	-	-
14	9-10	-	0.0	-	-	-	-	-	-	0.0	-	0.0	0.0	0.0	-	-	-	0.5	0.0	-	-	-
	11	-	0.0	-	-	-	-	-	-	0.0	-	0.0	0.0	1.0	-	-	-	0.0	0.0	-	-	-
	12	-	1.0	-	-	-	-	-	-	0.0	-	0.0	0.0	1.0	-	-	-	0.5	0.5	-	-	-
	13	-	0.0	-	-	-	-	-	-	0.0	-	1.0	1.0	0.0	-	-	-	0.0	0.0	-	-	-
	14	-	1.0	-	-	-	-	-	-	0.5	-	1.0	1.0	1.0	-	-	-	2.5	1.5	-	-	-
	15	-	2.0	-	-	-	-	-	-	0.0	-	0.0	1.0	0.0	-	-	-	0.5	0.5	-	-	-
	16	-	1.0	-	-	-	-	-	-	0.0	-	0.0	0.0	0.0	-	-	-	1.0	0.0	-	-	-
	17	-	1.0	-	-	-	-	-	-	0.5	-	1.0	1.0	0.0	-	-	-	0.5	0.5	-	-	-
	18	-	1.0	-	-	-	-	-	-	0.0	-	0.0	1.0	1.0	-	-	-	0.5	0.5	-	-	-
	19	-	1.0	-	-	-	-	-	-	0.0	-	1.0	1.0	1.0	-	-	-	1.5	1.5	-	-	-
	20	-	0.0	-	-	-	-	-	-	0.0	-	0.0	0.0	1.0	-	-	-	0.0	0.0	-	-	-
	21	-	0.0	-	-	-	-	-	-	0.0	-	0.0	1.0	0.0	-	-	-	1.0	0.0	-	-	-
	22	-	1.0	-	-	-	-	-	-	0.0	-	0.0	0.0	0.0	-	-	-	0.0	0.0	-	-	-
	23	-	1.0	-	-	-	-	-	-	1.0	-	1.0	1.0	0.0	-	-	-	1.5	0.0	-	-	-
	0	-	5.0	-	-	-	-	-	-	2.0	-	3.0	9.0	4.0	-	-	-	4.5	6.0	-	-	-
	1	-	6.0	-	-	-	-	-	-	1.0	-	22.0	13.0	13.0	-	-	-	8.5	9.0	-	-	-
	2	-	0.0	-	-	-	-	-	-	0.0	-	0.0	0.0	2.0	-	-	-	0.0	0.0	-	-	-
	3	-	1.0	-	-	-	-	-	-	0.0	-	1.0	1.0	0.0	-	-	-	1.0	1.0	-	-	-
	4	-	0.0	-	-	-	-	-	-	0.0	-	0.0	1.0	0.0	-	-	-	0.0	0.0	-	-	-
5	-	0.0	-	-	-	-	-	-	0.0	-	0.0	0.0	0.0	-	-	-	4.0	0.0	-	-	-	
6	-	2.0	-	-	-	-	-	-	0.0	-	2.0	0.0	1.0	-	-	-	0.0	0.5	-	-	-	
7	-	1.0	-	-	-	-	-	-	0.0	-	0.0	0.0	0.0	-	-	-	0.0	0.0	-	-	-	
8	-	0.0	-	-	-	-	-	-	0.0	-	0.0	0.0	0.0	-	-	-	0.0	0.0	-	-	-	
9	-	0.0	-	-	-	-	-	-	0.5	-	0.0	0.0	0.0	-	-	-	0.0	0.0	-	-	-	
日合計		-	25.0	-	-	-	-	-	-	5.5	-	33.0	32.0	26.0	-	-	-	28.0	21.5	-	-	-

近畿地方整備局 淀川水系 対象洪水観測所時間雨量表

洪水		S47.9.13																				
日	時	依那古 (65)	阿保 (51)	坂下 (63)	阿波 (52)	井之市 (水)	針 (気)	針ヶ別所 (水)	針ヶ別所 (66)	榎原 (61)	室生ダム (水)	笠間 (水)	室生 (水)	家野 (水)	名張 (気)	曾爾 (68)	曾爾 (水)	青蓮池ダム (水)	名張 (64)	国津 (水)	国見山 (気)	伊賀見 (水)
15	9-10	-	0.0	-	-	-	-	-	-	5.0	-	1.0	2.0	1.0	-	-	-	1.5	0.0	-	-	-
	11	-	5.0	-	-	-	-	-	-	3.0	-	6.0	6.0	5.0	-	-	-	5.0	4.0	-	-	-
	12	-	1.0	-	-	-	-	-	-	1.0	-	0.0	3.0	2.0	-	-	-	0.5	3.0	-	-	-
	13	-	0.0	-	-	-	-	-	-	0.5	-	1.0	2.0	0.0	-	-	-	0.5	1.0	-	-	-
	14	-	1.0	-	-	-	-	-	-	0.5	-	0.0	0.0	0.0	-	-	-	0.0	0.5	-	-	-
	15	-	0.0	-	-	-	-	-	-	0.0	-	0.0	1.0	0.0	-	-	-	0.0	0.0	-	-	-
	16	-	0.0	-	-	-	-	-	-	0.0	-	0.0	0.0	1.0	-	-	-	0.5	0.0	-	-	-
	17	-	0.0	-	-	-	-	-	-	0.0	-	0.0	0.0	0.0	-	-	-	0.0	0.0	-	-	-
	18	-	0.0	-	-	-	-	-	-	0.0	-	0.0	0.0	0.0	-	-	-	0.0	0.0	-	-	-
	19	-	0.0	-	-	-	-	-	-	0.0	-	0.0	0.0	0.0	-	-	-	0.0	0.0	-	-	-
	20	-	0.0	-	-	-	-	-	-	0.0	-	0.0	0.0	0.0	-	-	-	0.0	0.0	-	-	-
	21	-	0.0	-	-	-	-	-	-	0.0	-	0.0	0.0	0.0	-	-	-	0.0	0.0	-	-	-
	22	-	0.0	-	-	-	-	-	-	0.0	-	0.0	0.0	0.0	-	-	-	0.0	0.0	-	-	-
	23	-	0.0	-	-	-	-	-	-	0.0	-	0.0	0.0	0.0	-	-	-	0.0	0.0	-	-	-
	0	-	0.0	-	-	-	-	-	-	0.0	-	0.0	0.0	0.0	-	-	-	0.0	0.0	-	-	-
	1	-	0.0	-	-	-	-	-	-	0.0	-	0.0	0.0	0.0	-	-	-	0.0	0.0	-	-	-
	2	-	0.0	-	-	-	-	-	-	0.0	-	0.0	0.0	0.0	-	-	-	0.0	0.0	-	-	-
	3	-	0.0	-	-	-	-	-	-	0.0	-	0.0	0.0	0.0	-	-	-	0.5	0.0	-	-	-
	4	-	0.0	-	-	-	-	-	-	0.0	-	0.0	0.0	0.0	-	-	-	0.0	0.0	-	-	-
5	-	0.0	-	-	-	-	-	-	0.0	-	0.0	0.0	0.0	-	-	-	0.0	0.0	-	-	-	
6	-	0.0	-	-	-	-	-	-	0.5	-	0.0	1.0	0.0	-	-	-	0.0	0.0	-	-	-	
7	-	0.0	-	-	-	-	-	-	0.0	-	1.0	0.0	0.0	-	-	-	0.5	0.5	-	-	-	
8	-	1.0	-	-	-	-	-	-	1.5	-	0.0	2.0	1.0	-	-	-	1.0	0.0	-	-	-	
9	-	3.0	-	-	-	-	-	-	1.0	-	2.0	2.0	1.0	-	-	-	2.0	0.0	-	-	-	
日合計		-	11.0	-	-	-	-	-	-	13.0	-	11.0	19.0	11.0	-	-	-	12.0	9.0	-	-	-
16	9-10	-	2.0	-	-	-	-	-	-	2.5	-	4.0	5.0	4.0	-	-	-	4.0	3.5	-	-	-
	11	-	6.0	-	-	-	-	-	-	1.5	-	2.0	3.0	3.0	-	-	-	2.5	2.0	-	-	-
	12	-	3.0	-	-	-	-	-	-	1.5	-	3.0	3.0	3.0	-	-	-	2.0	4.0	-	-	-
	13	-	7.0	-	-	-	-	-	-	0.5	-	5.0	3.0	8.0	-	-	-	6.5	5.5	-	-	-
	14	-	3.0	-	-	-	-	-	-	0.0	-	2.0	1.0	1.0	-	-	-	2.5	2.5	-	-	-
	15	-	9.0	-	-	-	-	-	-	5.0	-	10.0	9.0	7.0	-	-	-	12.0	15.0	-	-	-
	16	-	11.0	-	-	-	-	-	-	6.0	-	9.0	17.0	13.0	-	-	-	14.0	13.0	-	-	-
	17	-	22.0	-	-	-	-	-	-	5.5	-	8.0	11.0	11.0	-	-	-	11.5	9.0	-	-	-
	18	-	16.0	-	-	-	-	-	-	6.0	-	20.0	18.0	14.0	-	-	-	19.0	15.0	-	-	-
	19	-	35.0	-	-	-	-	-	-	5.0	-	21.0	23.0	29.0	-	-	-	24.5	30.0	-	-	-
	20	-	15.0	-	-	-	-	-	-	9.0	-	20.0	25.0	16.0	-	-	-	19.5	20.0	-	-	-
	21	-	14.0	-	-	-	-	-	-	4.0	-	22.0	29.0	17.0	-	-	-	15.0	15.0	-	-	-
	22	-	2.0	-	-	-	-	-	-	10.0	-	1.0	5.0	3.0	-	-	-	2.0	9.0	-	-	-
	23	-	2.0	-	-	-	-	-	-	25.0	-	27.0	16.0	9.0	-	-	-	8.0	5.0	-	-	-
	0	-	5.0	-	-	-	-	-	-	7.0	-	21.0	14.0	18.0	-	-	-	8.5	17.0	-	-	-
	1	-	3.0	-	-	-	-	-	-	3.5	-	3.0	2.0	3.0	-	-	-	3.5	11.0	-	-	-
	2	-	2.0	-	-	-	-	-	-	3.0	-	4.0	4.0	5.0	-	-	-	1.5	7.0	-	-	-
	3	-	1.0	-	-	-	-	-	-	0.5	-	1.0	1.0	2.0	-	-	-	0.5	0.0	-	-	-
	4	-	0.0	-	-	-	-	-	-	0.0	-	0.0	0.0	0.0	-	-	-	0.0	0.0	-	-	-
5	-	0.0	-	-	-	-	-	-	0.0	-	0.0	0.0	0.0	-	-	-	0.0	0.0	-	-	-	
6	-	0.0	-	-	-	-	-	-	0.0	-	0.0	0.0	0.0	-	-	-	0.0	0.0	-	-	-	
7	-	0.0	-	-	-	-	-	-	0.0	-	0.0	0.0	0.0	-	-	-	0.0	0.0	-	-	-	
8	-	0.0	-	-	-	-	-	-	0.0	-	0.0	0.0	0.0	-	-	-	0.0	0.0	-	-	-	
9	-	0.0	-	-	-	-	-	-	0.0	-	0.0	0.0	0.0	-	-	-	0.0	0.0	-	-	-	
日合計		-	158.0	-	-	-	-	-	-	95.5	-	183.0	189.0	166.0	-	-	-	157.0	183.5	-	-	-

近畿地方整備局 淀川水系 対象洪水観測所時間雨量表

洪水		S47.9.13																				
日	時	依那古 (65)	阿保 (51)	坂下 (63)	阿波 (52)	井之市 (水)	針 (気)	針ヶ別所 (水)	針ヶ別所 (66)	榛原 (61)	室生ダム (水)	笠間 (水)	室生 (水)	家野 (水)	名張 (気)	曾爾 (68)	曾爾 (水)	青蓮池ダム (水)	名張 (64)	国津 (水)	国見山 (気)	伊賀見 (水)
	9-10	-	0.0	-	-	-	-	-	-	1.0	-	0.0	1.0	0.0	-	-	-	0.0	0.0	-	-	-
	11	-	0.0	-	-	-	-	-	-	0.0	-	0.0	0.0	0.0	-	-	-	0.0	0.0	-	-	-
	12	-	0.0	-	-	-	-	-	-	0.0	-	0.0	0.0	0.0	-	-	-	0.0	0.0	-	-	-
	13	-	0.0	-	-	-	-	-	-	0.0	-	0.0	0.0	0.0	-	-	-	0.0	0.0	-	-	-
	14	-	0.0	-	-	-	-	-	-	0.0	-	0.0	0.0	0.0	-	-	-	0.0	0.0	-	-	-
	15	-	0.0	-	-	-	-	-	-	0.0	-	0.0	0.0	0.0	-	-	-	0.0	0.0	-	-	-
	16	-	0.0	-	-	-	-	-	-	0.0	-	0.0	0.0	0.0	-	-	-	0.0	0.0	-	-	-
	17	-	0.0	-	-	-	-	-	-	0.0	-	0.0	0.0	0.0	-	-	-	0.0	0.0	-	-	-
	18	-	0.0	-	-	-	-	-	-	0.0	-	0.0	0.0	0.0	-	-	-	0.0	0.0	-	-	-
	19	-	0.0	-	-	-	-	-	-	0.0	-	0.0	0.0	0.0	-	-	-	0.0	0.0	-	-	-
17	20	-	0.0	-	-	-	-	-	-	0.0	-	0.0	0.0	0.0	-	-	-	0.0	0.0	-	-	-
	21	-	0.0	-	-	-	-	-	-	0.0	-	0.0	0.0	0.0	-	-	-	0.0	0.0	-	-	-
	22	-	0.0	-	-	-	-	-	-	0.0	-	0.0	0.0	0.0	-	-	-	0.0	0.0	-	-	-
	23	-	0.0	-	-	-	-	-	-	0.0	-	0.0	0.0	0.0	-	-	-	0.0	0.0	-	-	-
	0	-	0.0	-	-	-	-	-	-	0.0	-	0.0	0.0	0.0	-	-	-	0.0	0.0	-	-	-
	1	-	0.0	-	-	-	-	-	-	0.0	-	0.0	0.0	0.0	-	-	-	0.0	0.0	-	-	-
	2	-	0.0	-	-	-	-	-	-	0.0	-	0.0	0.0	0.0	-	-	-	0.0	0.0	-	-	-
	3	-	0.0	-	-	-	-	-	-	0.0	-	0.0	0.0	0.0	-	-	-	0.0	0.0	-	-	-
	4	-	0.0	-	-	-	-	-	-	0.0	-	0.0	0.0	0.0	-	-	-	0.0	0.0	-	-	-
	5	-	0.0	-	-	-	-	-	-	0.0	-	0.0	0.0	0.0	-	-	-	0.0	0.0	-	-	-
	6	-	0.0	-	-	-	-	-	-	0.0	-	0.0	0.0	0.0	-	-	-	0.0	0.0	-	-	-
	7	-	0.0	-	-	-	-	-	-	0.0	-	0.0	0.0	0.0	-	-	-	0.0	0.0	-	-	-
	8	-	0.0	-	-	-	-	-	-	0.0	-	0.0	0.0	0.0	-	-	-	0.0	0.0	-	-	-
	9	-	0.0	-	-	-	-	-	-	0.0	-	0.0	0.0	0.0	-	-	-	0.0	0.0	-	-	-
	日合計	-	0.0	-	-	-	-	-	-	1.0	-	0.0	1.0	0.0	-	-	-	0.0	0.0	-	-	-
	*総雨量	-	200.0	-	-	-	-	-	-	119.0	-	244.0	243.0	208.0	-	-	-	200.0	217.5	-	-	-

*総雨量は一連降雨の合計

近畿地方整備局 淀川水系 対象洪水観測所時間雨量表

洪水		S47.9.13																				
日	時	曾爾 (気)	伊賀見 (72)	太郎生 (水)	太郎生 (57)	霧生 (水)	霧生 (50)	大宇陀 (気)	大宇陀 (水)	古市場 (水)	内牧 (水)	岩端 (59)	高見 (気)	山粕 (75)	桃俣 (71)	桃俣 (水)	土屋原 (73)	菅野 (水)	神末 (水)	白山 (気)	粥見 (気)	黒津
13	9-10	-	-	-	0.0	-	0.0	-	-	0.0	-	0.0	-	-	0.0	-	-	0.0	-	-	-	0.0
	11	-	-	-	0.0	-	0.0	-	-	0.0	-	0.0	-	-	0.0	-	-	0.0	-	-	-	0.0
	12	-	-	-	0.0	-	0.0	-	-	0.0	-	0.0	-	-	0.0	-	-	0.0	-	-	-	0.0
	13	-	-	-	0.0	-	0.0	-	-	0.0	-	0.0	-	-	0.0	-	-	0.0	-	-	-	0.0
	14	-	-	-	0.0	-	0.0	-	-	0.0	-	0.0	-	-	0.0	-	-	0.0	-	-	-	0.0
	15	-	-	-	0.0	-	0.0	-	-	0.0	-	0.0	-	-	0.0	-	-	0.0	-	-	-	0.0
	16	-	-	-	0.0	-	0.0	-	-	0.0	-	0.0	-	-	0.0	-	-	0.0	-	-	-	0.0
	17	-	-	-	0.0	-	0.0	-	-	0.0	-	0.0	-	-	0.0	-	-	0.0	-	-	-	0.0
	18	-	-	-	0.0	-	0.0	-	-	0.0	-	0.0	-	-	0.0	-	-	0.0	-	-	-	0.0
	19	-	-	-	0.0	-	0.0	-	-	0.0	-	0.0	-	-	0.0	-	-	0.0	-	-	-	0.0
	20	-	-	-	0.0	-	0.0	-	-	0.0	-	0.0	-	-	0.0	-	-	0.0	-	-	-	0.0
	21	-	-	-	0.0	-	0.0	-	-	0.0	-	0.0	-	-	0.0	-	-	0.0	-	-	-	0.0
	22	-	-	-	0.0	-	0.0	-	-	0.0	-	0.0	-	-	0.0	-	-	0.0	-	-	-	0.0
	23	-	-	-	0.0	-	0.0	-	-	0.0	-	0.0	-	-	0.0	-	-	0.0	-	-	-	0.0
	0	-	-	-	0.0	-	0.0	-	-	0.0	-	0.0	-	-	0.0	-	-	0.0	-	-	-	0.0
	1	-	-	-	0.0	-	0.0	-	-	1.0	-	0.0	-	-	0.0	-	-	0.0	-	-	-	0.0
	2	-	-	-	1.0	-	0.0	-	-	0.0	-	0.0	-	-	1.0	-	-	1.0	-	-	-	0.0
	3	-	-	-	0.0	-	1.0	-	-	0.0	-	1.0	-	-	1.0	-	-	1.0	-	-	-	0.0
	4	-	-	-	2.0	-	0.0	-	-	0.0	-	0.0	-	-	0.0	-	-	0.0	-	-	-	0.0
	5	-	-	-	2.0	-	9.0	-	-	0.0	-	0.0	-	-	2.0	-	-	2.0	-	-	-	0.0
6	-	-	-	1.0	-	4.0	-	-	1.0	-	1.0	-	-	2.0	-	-	1.0	-	-	-	1.0	
7	-	-	-	1.0	-	1.0	-	-	0.0	-	0.0	-	-	0.0	-	-	1.0	-	-	-	0.0	
8	-	-	-	0.0	-	0.0	-	-	0.0	-	0.0	-	-	0.0	-	-	0.0	-	-	-	0.0	
9	-	-	-	0.0	-	0.0	-	-	0.0	-	0.0	-	-	0.0	-	-	0.0	-	-	-	0.0	
日合計		-	-	-	7.0	-	15.0	-	-	2.0	-	2.0	-	-	6.0	-	-	6.0	-	-	-	1.0
14	9-10	-	-	-	0.0	-	0.0	-	-	0.0	-	0.0	-	-	0.0	-	-	1.0	-	-	-	0.0
	11	-	-	-	0.0	-	3.0	-	-	0.0	-	0.0	-	-	0.0	-	-	1.0	-	-	-	0.0
	12	-	-	-	0.0	-	2.0	-	-	0.0	-	0.0	-	-	0.0	-	-	1.0	-	-	-	1.0
	13	-	-	-	0.0	-	1.0	-	-	0.0	-	0.0	-	-	2.0	-	-	4.0	-	-	-	1.0
	14	-	-	-	0.0	-	1.0	-	-	0.0	-	0.0	-	-	2.0	-	-	3.0	-	-	-	0.0
	15	-	-	-	0.0	-	0.0	-	-	0.0	-	1.0	-	-	1.0	-	-	2.0	-	-	-	0.0
	16	-	-	-	0.0	-	0.0	-	-	0.0	-	0.0	-	-	0.0	-	-	0.0	-	-	-	0.0
	17	-	-	-	0.0	-	1.0	-	-	0.0	-	0.0	-	-	2.0	-	-	5.0	-	-	-	0.0
	18	-	-	-	2.0	-	1.0	-	-	0.0	-	1.0	-	-	3.0	-	-	1.0	-	-	-	0.0
	19	-	-	-	0.0	-	2.0	-	-	0.0	-	0.0	-	-	4.0	-	-	1.0	-	-	-	0.0
	20	-	-	-	0.0	-	0.0	-	-	0.0	-	0.0	-	-	2.0	-	-	1.0	-	-	-	0.0
	21	-	-	-	0.0	-	0.0	-	-	0.0	-	1.0	-	-	1.0	-	-	4.0	-	-	-	0.0
	22	-	-	-	5.0	-	0.0	-	-	0.0	-	0.0	-	-	5.0	-	-	0.0	-	-	-	0.0
	23	-	-	-	10.0	-	3.0	-	-	1.0	-	2.0	-	-	9.0	-	-	4.0	-	-	-	3.0
	0	-	-	-	10.0	-	7.0	-	-	1.0	-	5.0	-	-	3.0	-	-	4.0	-	-	-	1.0
	1	-	-	-	5.0	-	13.0	-	-	5.0	-	9.0	-	-	0.0	-	-	17.0	-	-	-	0.0
	2	-	-	-	0.0	-	1.0	-	-	0.0	-	0.0	-	-	0.0	-	-	0.0	-	-	-	0.0
	3	-	-	-	0.0	-	0.0	-	-	1.0	-	1.0	-	-	1.0	-	-	1.0	-	-	-	0.0
	4	-	-	-	0.0	-	2.0	-	-	0.0	-	0.0	-	-	0.0	-	-	1.0	-	-	-	1.0
	5	-	-	-	2.0	-	4.0	-	-	0.0	-	0.0	-	-	2.0	-	-	5.0	-	-	-	4.0
6	-	-	-	0.0	-	1.0	-	-	0.0	-	0.0	-	-	0.0	-	-	0.0	-	-	-	1.0	
7	-	-	-	0.0	-	0.0	-	-	0.0	-	0.0	-	-	0.0	-	-	1.0	-	-	-	0.0	
8	-	-	-	0.0	-	1.0	-	-	0.0	-	0.0	-	-	0.0	-	-	0.0	-	-	-	0.0	
9	-	-	-	0.0	-	0.0	-	-	0.0	-	0.0	-	-	0.0	-	-	2.0	-	-	-	0.0	
日合計		-	-	-	34.0	-	43.0	-	-	8.0	-	20.0	-	-	37.0	-	-	59.0	-	-	-	12.0

近畿地方整備局 淀川水系 対象洪水観測所時間雨量表

洪水		S47.9.13																				
日	時	曾爾 (気)	伊賀見 (72)	太郎生 (水)	太郎生 (57)	霧生 (水)	霧生 (50)	大宇陀 (気)	大宇陀 (水)	古市場 (水)	内牧 (水)	岩端 (59)	高見 (気)	山粕 (75)	桃俣 (71)	桃俣 (水)	土屋原 (73)	菅野 (水)	神末 (水)	白山 (気)	粥見 (気)	黒津
15	9-10	-	-	-	4.0	-	0.0	-	-	2.0	-	2.0	-	-	5.0	-	-	3.0	-	-	-	0.0
	11	-	-	-	3.0	-	6.0	-	-	6.0	-	8.0	-	-	6.0	-	-	5.0	-	-	-	2.0
	12	-	-	-	0.0	-	3.0	-	-	1.0	-	2.0	-	-	2.0	-	-	8.0	-	-	-	2.0
	13	-	-	-	0.0	-	0.0	-	-	1.0	-	1.0	-	-	1.0	-	-	1.0	-	-	-	1.0
	14	-	-	-	0.0	-	1.0	-	-	0.0	-	0.0	-	-	1.0	-	-	1.0	-	-	-	0.0
	15	-	-	-	0.0	-	0.0	-	-	0.0	-	1.0	-	-	0.0	-	-	1.0	-	-	-	0.0
	16	-	-	-	0.0	-	0.0	-	-	0.0	-	0.0	-	-	0.0	-	-	0.0	-	-	-	0.0
	17	-	-	-	0.0	-	0.0	-	-	0.0	-	0.0	-	-	0.0	-	-	0.0	-	-	-	0.0
	18	-	-	-	0.0	-	0.0	-	-	0.0	-	0.0	-	-	0.0	-	-	0.0	-	-	-	0.0
	19	-	-	-	0.0	-	0.0	-	-	0.0	-	0.0	-	-	0.0	-	-	0.0	-	-	-	0.0
	20	-	-	-	0.0	-	0.0	-	-	0.0	-	0.0	-	-	0.0	-	-	0.0	-	-	-	0.0
	21	-	-	-	0.0	-	0.0	-	-	0.0	-	0.0	-	-	0.0	-	-	0.0	-	-	-	0.0
	22	-	-	-	0.0	-	0.0	-	-	0.0	-	0.0	-	-	0.0	-	-	0.0	-	-	-	0.0
	23	-	-	-	0.0	-	0.0	-	-	0.0	-	0.0	-	-	0.0	-	-	0.0	-	-	-	0.0
	0	-	-	-	0.0	-	0.0	-	-	0.0	-	0.0	-	-	0.0	-	-	0.0	-	-	-	0.0
	1	-	-	-	0.0	-	0.0	-	-	0.0	-	0.0	-	-	0.0	-	-	0.0	-	-	-	0.0
	2	-	-	-	1.0	-	0.0	-	-	0.0	-	0.0	-	-	0.0	-	-	0.0	-	-	-	0.0
	3	-	-	-	1.0	-	1.0	-	-	0.0	-	0.0	-	-	1.0	-	-	0.0	-	-	-	0.0
	4	-	-	-	0.0	-	0.0	-	-	0.0	-	0.0	-	-	0.0	-	-	1.0	-	-	-	0.0
	5	-	-	-	0.0	-	1.0	-	-	0.0	-	1.0	-	-	1.0	-	-	1.0	-	-	-	0.0
	6	-	-	-	1.0	-	0.0	-	-	1.0	-	0.0	-	-	1.0	-	-	0.0	-	-	-	0.0
	7	-	-	-	0.0	-	0.0	-	-	0.0	-	1.0	-	-	3.0	-	-	0.0	-	-	-	0.0
	8	-	-	-	3.0	-	2.0	-	-	1.0	-	1.0	-	-	1.0	-	-	4.0	-	-	-	1.0
	9	-	-	-	3.0	-	2.0	-	-	2.0	-	2.0	-	-	0.0	-	-	2.0	-	-	-	0.0
日合計		-	-	-	16.0	-	16.0	-	-	14.0	-	19.0	-	-	22.0	-	-	27.0	-	-	-	6.0
16	9-10	-	-	-	5.0	-	2.0	-	-	2.0	-	3.0	-	-	5.0	-	-	5.0	-	-	-	1.0
	11	-	-	-	3.0	-	7.0	-	-	2.0	-	2.0	-	-	4.0	-	-	3.0	-	-	-	1.0
	12	-	-	-	5.0	-	4.0	-	-	1.0	-	2.0	-	-	6.0	-	-	3.0	-	-	-	8.0
	13	-	-	-	7.0	-	11.0	-	-	0.0	-	1.0	-	-	4.0	-	-	7.0	-	-	-	3.0
	14	-	-	-	15.0	-	5.0	-	-	0.0	-	1.0	-	-	4.0	-	-	6.0	-	-	-	8.0
	15	-	-	-	11.0	-	13.0	-	-	5.0	-	10.0	-	-	14.0	-	-	10.0	-	-	-	1.0
	16	-	-	-	15.0	-	13.0	-	-	8.0	-	14.0	-	-	23.0	-	-	12.0	-	-	-	14.0
	17	-	-	-	10.0	-	26.0	-	-	11.0	-	21.0	-	-	14.0	-	-	8.0	-	-	-	17.0
	18	-	-	-	22.0	-	20.0	-	-	18.0	-	32.0	-	-	29.0	-	-	12.0	-	-	-	13.0
	19	-	-	-	7.0	-	39.0	-	-	11.0	-	27.0	-	-	27.0	-	-	18.0	-	-	-	12.0
	20	-	-	-	21.0	-	19.0	-	-	22.0	-	25.0	-	-	44.0	-	-	22.0	-	-	-	22.0
	21	-	-	-	11.0	-	13.0	-	-	6.0	-	9.0	-	-	39.0	-	-	12.0	-	-	-	6.0
	22	-	-	-	5.0	-	3.0	-	-	4.0	-	1.0	-	-	7.0	-	-	3.0	-	-	-	28.0
	23	-	-	-	7.0	-	0.0	-	-	5.0	-	2.0	-	-	13.0	-	-	7.0	-	-	-	6.0
	0	-	-	-	2.0	-	0.0	-	-	2.0	-	0.0	-	-	11.0	-	-	9.0	-	-	-	0.0
	1	-	-	-	1.0	-	0.0	-	-	0.0	-	0.0	-	-	3.0	-	-	1.0	-	-	-	1.0
	2	-	-	-	0.0	-	0.0	-	-	1.0	-	0.0	-	-	1.0	-	-	3.0	-	-	-	2.0
	3	-	-	-	0.0	-	0.0	-	-	0.0	-	0.0	-	-	0.0	-	-	0.0	-	-	-	0.0
	4	-	-	-	0.0	-	0.0	-	-	0.0	-	0.0	-	-	0.0	-	-	0.0	-	-	-	0.0
	5	-	-	-	0.0	-	0.0	-	-	0.0	-	0.0	-	-	1.0	-	-	1.0	-	-	-	0.0
	6	-	-	-	0.0	-	0.0	-	-	0.0	-	0.0	-	-	0.0	-	-	0.0	-	-	-	0.0
	7	-	-	-	0.0	-	0.0	-	-	0.0	-	0.0	-	-	0.0	-	-	0.0	-	-	-	0.0
	8	-	-	-	0.0	-	0.0	-	-	0.0	-	0.0	-	-	0.0	-	-	0.0	-	-	-	0.0
	9	-	-	-	0.0	-	0.0	-	-	0.0	-	0.0	-	-	0.0	-	-	0.0	-	-	-	0.0
日合計		-	-	-	147.0	-	175.0	-	-	98.0	-	150.0	-	-	249.0	-	-	142.0	-	-	-	143.0

近畿地方整備局 淀川水系 対象洪水観測所時間雨量表

洪水		S47.9.13																				
日	時	曾爾 (気)	伊賀見 (72)	太郎生 (水)	太郎生 (57)	霧生 (水)	霧生 (50)	大宇陀 (気)	大宇陀 (水)	古市場 (水)	内牧 (水)	岩端 (59)	高見 (気)	山粕 (75)	桃俣 (71)	桃俣 (水)	土屋原 (73)	菅野 (水)	神末 (水)	白山 (気)	粥見 (気)	黒津
17 日	9-10	-	-	-	0.0	-	0.0	-	-	0.0	-	0.0	-	-	0.0	-	-	0.0	-	-	-	0.0
	11	-	-	-	0.0	-	0.0	-	-	0.0	-	0.0	-	-	0.0	-	-	0.0	-	-	-	0.0
	12	-	-	-	0.0	-	0.0	-	-	0.0	-	0.0	-	-	0.0	-	-	0.0	-	-	-	0.0
	13	-	-	-	0.0	-	0.0	-	-	0.0	-	0.0	-	-	0.0	-	-	0.0	-	-	-	0.0
	14	-	-	-	0.0	-	0.0	-	-	0.0	-	0.0	-	-	0.0	-	-	0.0	-	-	-	0.0
	15	-	-	-	0.0	-	0.0	-	-	0.0	-	0.0	-	-	0.0	-	-	0.0	-	-	-	0.0
	16	-	-	-	0.0	-	0.0	-	-	0.0	-	0.0	-	-	0.0	-	-	0.0	-	-	-	0.0
	17	-	-	-	0.0	-	0.0	-	-	0.0	-	0.0	-	-	0.0	-	-	0.0	-	-	-	0.0
	18	-	-	-	0.0	-	0.0	-	-	0.0	-	0.0	-	-	0.0	-	-	0.0	-	-	-	0.0
	19	-	-	-	0.0	-	0.0	-	-	0.0	-	0.0	-	-	0.0	-	-	0.0	-	-	-	0.0
	20	-	-	-	0.0	-	0.0	-	-	0.0	-	0.0	-	-	0.0	-	-	0.0	-	-	-	0.0
	21	-	-	-	0.0	-	0.0	-	-	0.0	-	0.0	-	-	0.0	-	-	0.0	-	-	-	0.0
	22	-	-	-	0.0	-	0.0	-	-	0.0	-	0.0	-	-	0.0	-	-	0.0	-	-	-	0.0
	23	-	-	-	0.0	-	0.0	-	-	0.0	-	0.0	-	-	0.0	-	-	0.0	-	-	-	0.0
	0	-	-	-	0.0	-	0.0	-	-	0.0	-	0.0	-	-	0.0	-	-	0.0	-	-	-	0.0
	1	-	-	-	0.0	-	0.0	-	-	0.0	-	0.0	-	-	0.0	-	-	0.0	-	-	-	0.0
	2	-	-	-	0.0	-	0.0	-	-	0.0	-	0.0	-	-	0.0	-	-	0.0	-	-	-	0.0
	3	-	-	-	0.0	-	0.0	-	-	0.0	-	0.0	-	-	0.0	-	-	0.0	-	-	-	0.0
	4	-	-	-	0.0	-	0.0	-	-	0.0	-	0.0	-	-	0.0	-	-	0.0	-	-	-	0.0
	5	-	-	-	0.0	-	0.0	-	-	0.0	-	0.0	-	-	0.0	-	-	0.0	-	-	-	0.0
6	-	-	-	0.0	-	0.0	-	-	0.0	-	0.0	-	-	0.0	-	-	0.0	-	-	-	0.0	
7	-	-	-	0.0	-	0.0	-	-	0.0	-	0.0	-	-	0.0	-	-	0.0	-	-	-	0.0	
8	-	-	-	0.0	-	0.0	-	-	0.0	-	0.0	-	-	0.0	-	-	0.0	-	-	-	0.0	
9	-	-	-	0.0	-	0.0	-	-	0.0	-	0.0	-	-	0.0	-	-	0.0	-	-	-	0.0	
日合計		-	-	-	0.0	-	0.0	-	-	0.0	-	0.0	-	-	0.0	-	-	0.0	-	-	-	0.0
*総雨量		-	-	-	204.0	-	249.0	-	-	122.0	-	191.0	-	-	314.0	-	-	234.0	-	-	-	162.0

*総雨量は一連降雨の合計

近畿地方整備局 淀川水系 対象洪水観測所時間雨量表

洪水		S47.9.13																				
日	時	大鳥居	笠取	高井	室生	三栖	神吉	桂	中川	北大河原	湯船	東別院	本梅	殿田	岩山	小田原	朝宮	南新田	大河原	大峯	高原	愛宕山
13 日	9-10	0.0	-	-	-	-	0.0	-	-	-	-	-	-	-	-	-	-	-	-	-	-	-
	11	0.0	-	-	-	-	0.0	-	-	-	-	-	-	-	-	-	-	-	-	-	-	-
	12	0.0	-	-	-	-	0.0	-	-	-	-	-	-	-	-	-	-	-	-	-	-	-
	13	0.0	-	-	-	-	0.0	-	-	-	-	-	-	-	-	-	-	-	-	-	-	-
	14	0.0	-	-	-	-	0.0	-	-	-	-	-	-	-	-	-	-	-	-	-	-	-
	15	0.0	-	-	-	-	0.0	-	-	-	-	-	-	-	-	-	-	-	-	-	-	-
	16	0.0	-	-	-	-	0.0	-	-	-	-	-	-	-	-	-	-	-	-	-	-	-
	17	0.0	-	-	-	-	0.0	-	-	-	-	-	-	-	-	-	-	-	-	-	-	-
	18	0.0	-	-	-	-	0.0	-	-	-	-	-	-	-	-	-	-	-	-	-	-	-
	19	0.0	-	-	-	-	0.0	-	-	-	-	-	-	-	-	-	-	-	-	-	-	-
	20	0.0	-	-	-	-	0.0	-	-	-	-	-	-	-	-	-	-	-	-	-	-	-
	21	0.0	-	-	-	-	0.0	-	-	-	-	-	-	-	-	-	-	-	-	-	-	-
	22	0.0	-	-	-	-	0.0	-	-	-	-	-	-	-	-	-	-	-	-	-	-	-
	23	0.0	-	-	-	-	0.0	-	-	-	-	-	-	-	-	-	-	-	-	-	-	-
	0	0.0	-	-	-	-	0.0	-	-	-	-	-	-	-	-	-	-	-	-	-	-	-
	1	0.0	-	-	-	-	0.0	-	-	-	-	-	-	-	-	-	-	-	-	-	-	-
	2	0.0	-	-	-	-	0.0	-	-	-	-	-	-	-	-	-	-	-	-	-	-	-
	3	0.0	-	-	-	-	0.0	-	-	-	-	-	-	-	-	-	-	-	-	-	-	-
	4	0.0	-	-	-	-	0.0	-	-	-	-	-	-	-	-	-	-	-	-	-	-	-
	5	3.0	-	-	-	-	0.0	-	-	-	-	-	-	-	-	-	-	-	-	-	-	-
6	1.0	-	-	-	-	0.0	-	-	-	-	-	-	-	-	-	-	-	-	-	-	-	
7	1.0	-	-	-	-	1.0	-	-	-	-	-	-	-	-	-	-	-	-	-	-	-	
8	0.0	-	-	-	-	0.0	-	-	-	-	-	-	-	-	-	-	-	-	-	-	-	
9	0.0	-	-	-	-	0.0	-	-	-	-	-	-	-	-	-	-	-	-	-	-	-	
日合計		5.0	-	-	-	-	1.0	-	-	-	-	-	-	-	-	-	-	-	-	-	-	-
14 日	9-10	0.0	-	-	-	-	0.0	-	-	-	-	-	-	-	-	-	-	-	-	-	-	
	11	0.0	-	-	-	-	0.0	-	-	-	-	-	-	-	-	-	-	-	-	-	-	
	12	1.0	-	-	-	-	1.0	-	-	-	-	-	-	-	-	-	-	-	-	-	-	
	13	1.0	-	-	-	-	0.0	-	-	-	-	-	-	-	-	-	-	-	-	-	-	
	14	0.0	-	-	-	-	0.0	-	-	-	-	-	-	-	-	-	-	-	-	-	-	
	15	0.0	-	-	-	-	0.0	-	-	-	-	-	-	-	-	-	-	-	-	-	-	
	16	0.0	-	-	-	-	0.0	-	-	-	-	-	-	-	-	-	-	-	-	-	-	
	17	0.0	-	-	-	-	1.0	-	-	-	-	-	-	-	-	-	-	-	-	-	-	
	18	0.0	-	-	-	-	0.0	-	-	-	-	-	-	-	-	-	-	-	-	-	-	
	19	0.0	-	-	-	-	3.0	-	-	-	-	-	-	-	-	-	-	-	-	-	-	
	20	0.0	-	-	-	-	2.0	-	-	-	-	-	-	-	-	-	-	-	-	-	-	
	21	0.0	-	-	-	-	2.0	-	-	-	-	-	-	-	-	-	-	-	-	-	-	
	22	1.0	-	-	-	-	3.0	-	-	-	-	-	-	-	-	-	-	-	-	-	-	
	23	3.0	-	-	-	-	4.0	-	-	-	-	-	-	-	-	-	-	-	-	-	-	
	0	1.0	-	-	-	-	0.0	-	-	-	-	-	-	-	-	-	-	-	-	-	-	
	1	1.0	-	-	-	-	0.0	-	-	-	-	-	-	-	-	-	-	-	-	-	-	
	2	0.0	-	-	-	-	0.0	-	-	-	-	-	-	-	-	-	-	-	-	-	-	
	3	1.0	-	-	-	-	0.0	-	-	-	-	-	-	-	-	-	-	-	-	-	-	
	4	0.0	-	-	-	-	2.0	-	-	-	-	-	-	-	-	-	-	-	-	-	-	
	5	0.0	-	-	-	-	4.0	-	-	-	-	-	-	-	-	-	-	-	-	-	-	
6	0.0	-	-	-	-	1.0	-	-	-	-	-	-	-	-	-	-	-	-	-	-		
7	0.0	-	-	-	-	1.0	-	-	-	-	-	-	-	-	-	-	-	-	-	-		
8	0.0	-	-	-	-	0.0	-	-	-	-	-	-	-	-	-	-	-	-	-	-		
9	0.0	-	-	-	-	0.0	-	-	-	-	-	-	-	-	-	-	-	-	-	-		
日合計		9.0	-	-	-	-	24.0	-	-	-	-	-	-	-	-	-	-	-	-	-	-	

近畿地方整備局 淀川水系 対象洪水観測所時間雨量表

洪水		S47.9.13																						
日	時	大鳥居	笠取	高井	室生	三栖	神吉	桂	中川	北大河原	湯船	東別院	本梅	殿田	岩山	小田原	朝宮	南新田	大河原	大峯	高原	愛宕山		
15	9-10	0.0	-	-	-	-	0.0	-	-	-	-	-	-	-	-	-	-	-	-	-	-	-	-	
	11	2.0	-	-	-	-	2.0	-	-	-	-	-	-	-	-	-	-	-	-	-	-	-	-	
	12	1.0	-	-	-	-	0.0	-	-	-	-	-	-	-	-	-	-	-	-	-	-	-	-	
	13	1.0	-	-	-	-	0.0	-	-	-	-	-	-	-	-	-	-	-	-	-	-	-	-	
	14	0.0	-	-	-	-	0.0	-	-	-	-	-	-	-	-	-	-	-	-	-	-	-	-	
	15	0.0	-	-	-	-	0.0	-	-	-	-	-	-	-	-	-	-	-	-	-	-	-	-	
	16	0.0	-	-	-	-	0.0	-	-	-	-	-	-	-	-	-	-	-	-	-	-	-	-	
	17	0.0	-	-	-	-	0.0	-	-	-	-	-	-	-	-	-	-	-	-	-	-	-	-	-
	18	0.0	-	-	-	-	0.0	-	-	-	-	-	-	-	-	-	-	-	-	-	-	-	-	-
	19	0.0	-	-	-	-	0.0	-	-	-	-	-	-	-	-	-	-	-	-	-	-	-	-	-
	20	0.0	-	-	-	-	0.0	-	-	-	-	-	-	-	-	-	-	-	-	-	-	-	-	-
	21	0.0	-	-	-	-	0.0	-	-	-	-	-	-	-	-	-	-	-	-	-	-	-	-	-
	22	0.0	-	-	-	-	0.0	-	-	-	-	-	-	-	-	-	-	-	-	-	-	-	-	-
	23	0.0	-	-	-	-	0.0	-	-	-	-	-	-	-	-	-	-	-	-	-	-	-	-	-
	0	0.0	-	-	-	-	0.0	-	-	-	-	-	-	-	-	-	-	-	-	-	-	-	-	-
	1	0.0	-	-	-	-	0.0	-	-	-	-	-	-	-	-	-	-	-	-	-	-	-	-	-
	2	0.0	-	-	-	-	0.0	-	-	-	-	-	-	-	-	-	-	-	-	-	-	-	-	-
	3	0.0	-	-	-	-	0.0	-	-	-	-	-	-	-	-	-	-	-	-	-	-	-	-	-
	4	0.0	-	-	-	-	0.0	-	-	-	-	-	-	-	-	-	-	-	-	-	-	-	-	-
	5	0.0	-	-	-	-	0.0	-	-	-	-	-	-	-	-	-	-	-	-	-	-	-	-	-
6	0.0	-	-	-	-	0.0	-	-	-	-	-	-	-	-	-	-	-	-	-	-	-	-	-	
7	0.0	-	-	-	-	1.0	-	-	-	-	-	-	-	-	-	-	-	-	-	-	-	-	-	
8	1.0	-	-	-	-	0.0	-	-	-	-	-	-	-	-	-	-	-	-	-	-	-	-	-	
9	1.0	-	-	-	-	0.0	-	-	-	-	-	-	-	-	-	-	-	-	-	-	-	-	-	
日合計		6.0	-	-	-	-	3.0	-	-	-	-	-	-	-	-	-	-	-	-	-	-	-	-	
16	9-10	1.0	-	-	-	-	0.0	-	-	-	-	-	-	-	-	-	-	-	-	-	-	-	-	
	11	3.0	-	-	-	-	1.0	-	-	-	-	-	-	-	-	-	-	-	-	-	-	-	-	
	12	5.0	-	-	-	-	5.0	-	-	-	-	-	-	-	-	-	-	-	-	-	-	-	-	
	13	3.0	-	-	-	-	4.0	-	-	-	-	-	-	-	-	-	-	-	-	-	-	-	-	
	14	3.0	-	-	-	-	5.0	-	-	-	-	-	-	-	-	-	-	-	-	-	-	-	-	
	15	5.0	-	-	-	-	3.0	-	-	-	-	-	-	-	-	-	-	-	-	-	-	-	-	
	16	17.0	-	-	-	-	12.0	-	-	-	-	-	-	-	-	-	-	-	-	-	-	-	-	
	17	12.0	-	-	-	-	15.0	-	-	-	-	-	-	-	-	-	-	-	-	-	-	-	-	
	18	9.0	-	-	-	-	12.0	-	-	-	-	-	-	-	-	-	-	-	-	-	-	-	-	
	19	20.0	-	-	-	-	19.0	-	-	-	-	-	-	-	-	-	-	-	-	-	-	-	-	
	20	10.0	-	-	-	-	18.0	-	-	-	-	-	-	-	-	-	-	-	-	-	-	-	-	
	21	16.0	-	-	-	-	27.0	-	-	-	-	-	-	-	-	-	-	-	-	-	-	-	-	
	22	33.0	-	-	-	-	26.0	-	-	-	-	-	-	-	-	-	-	-	-	-	-	-	-	
	23	5.0	-	-	-	-	8.0	-	-	-	-	-	-	-	-	-	-	-	-	-	-	-	-	
	0	0.0	-	-	-	-	10.0	-	-	-	-	-	-	-	-	-	-	-	-	-	-	-	-	
	1	1.0	-	-	-	-	3.0	-	-	-	-	-	-	-	-	-	-	-	-	-	-	-	-	
	2	2.0	-	-	-	-	2.0	-	-	-	-	-	-	-	-	-	-	-	-	-	-	-	-	
	3	1.0	-	-	-	-	1.0	-	-	-	-	-	-	-	-	-	-	-	-	-	-	-	-	
	4	1.0	-	-	-	-	0.0	-	-	-	-	-	-	-	-	-	-	-	-	-	-	-	-	
	5	0.0	-	-	-	-	0.0	-	-	-	-	-	-	-	-	-	-	-	-	-	-	-	-	
6	0.0	-	-	-	-	0.0	-	-	-	-	-	-	-	-	-	-	-	-	-	-	-	-		
7	0.0	-	-	-	-	0.0	-	-	-	-	-	-	-	-	-	-	-	-	-	-	-	-		
8	0.0	-	-	-	-	0.0	-	-	-	-	-	-	-	-	-	-	-	-	-	-	-	-		
9	0.0	-	-	-	-	0.0	-	-	-	-	-	-	-	-	-	-	-	-	-	-	-	-		
日合計		147.0	-	-	-	-	171.0	-	-	-	-	-	-	-	-	-	-	-	-	-	-	-	-	

近畿地方整備局 淀川水系 対象洪水観測所時間雨量表

洪水		S47.9.13																				
日	時	大鳥居	笠取	高井	室生	三栖	神吉	桂	中川	北大河原	湯船	東別院	本梅	殿田	岩山	小田原	朝宮	南新田	大河原	大峯	高原	愛宕山
17 日	9-10	0.0	-	-	-	-	0.0	-	-	-	-	-	-	-	-	-	-	-	-	-	-	-
	11	0.0	-	-	-	-	0.0	-	-	-	-	-	-	-	-	-	-	-	-	-	-	-
	12	0.0	-	-	-	-	0.0	-	-	-	-	-	-	-	-	-	-	-	-	-	-	-
	13	0.0	-	-	-	-	0.0	-	-	-	-	-	-	-	-	-	-	-	-	-	-	-
	14	0.0	-	-	-	-	0.0	-	-	-	-	-	-	-	-	-	-	-	-	-	-	-
	15	0.0	-	-	-	-	0.0	-	-	-	-	-	-	-	-	-	-	-	-	-	-	-
	16	0.0	-	-	-	-	0.0	-	-	-	-	-	-	-	-	-	-	-	-	-	-	-
	17	0.0	-	-	-	-	0.0	-	-	-	-	-	-	-	-	-	-	-	-	-	-	-
	18	0.0	-	-	-	-	0.0	-	-	-	-	-	-	-	-	-	-	-	-	-	-	-
	19	0.0	-	-	-	-	0.0	-	-	-	-	-	-	-	-	-	-	-	-	-	-	-
	20	0.0	-	-	-	-	0.0	-	-	-	-	-	-	-	-	-	-	-	-	-	-	-
	21	0.0	-	-	-	-	0.0	-	-	-	-	-	-	-	-	-	-	-	-	-	-	-
	22	0.0	-	-	-	-	0.0	-	-	-	-	-	-	-	-	-	-	-	-	-	-	-
	23	0.0	-	-	-	-	0.0	-	-	-	-	-	-	-	-	-	-	-	-	-	-	-
	0	0.0	-	-	-	-	0.0	-	-	-	-	-	-	-	-	-	-	-	-	-	-	-
	1	0.0	-	-	-	-	0.0	-	-	-	-	-	-	-	-	-	-	-	-	-	-	-
	2	0.0	-	-	-	-	0.0	-	-	-	-	-	-	-	-	-	-	-	-	-	-	-
	3	0.0	-	-	-	-	0.0	-	-	-	-	-	-	-	-	-	-	-	-	-	-	-
	4	0.0	-	-	-	-	0.0	-	-	-	-	-	-	-	-	-	-	-	-	-	-	-
	5	0.0	-	-	-	-	0.0	-	-	-	-	-	-	-	-	-	-	-	-	-	-	-
6	0.0	-	-	-	-	0.0	-	-	-	-	-	-	-	-	-	-	-	-	-	-	-	
7	0.0	-	-	-	-	0.0	-	-	-	-	-	-	-	-	-	-	-	-	-	-	-	
8	0.0	-	-	-	-	0.0	-	-	-	-	-	-	-	-	-	-	-	-	-	-	-	
9	0.0	-	-	-	-	0.0	-	-	-	-	-	-	-	-	-	-	-	-	-	-	-	
日合計		0.0	-	-	-	-	0.0	-	-	-	-	-	-	-	-	-	-	-	-	-	-	-
*総雨量		167.0	-	-	-	-	199.0	-	-	-	-	-	-	-	-	-	-	-	-	-	-	-

*総雨量は一連降雨の合計

近畿地方整備局 淀川水系 対象洪水観測所時間雨量表

洪水		S47.9.13																			
日	時	魚谷峠	平野	水口	勅旨	小原	笠取山	天理	鷺家口	世木堰堤	荒神橋	東本梅									
13 日	9-10	-	-	-	-	-	-	-	-	-	-	-	-	-	-	-	-	-	-	-	
	11	-	-	-	-	-	-	-	-	-	-	-	-	-	-	-	-	-	-	-	
	12	-	-	-	-	-	-	-	-	-	-	-	-	-	-	-	-	-	-	-	
	13	-	-	-	-	-	-	-	-	-	-	-	-	-	-	-	-	-	-	-	
	14	-	-	-	-	-	-	-	-	-	-	-	-	-	-	-	-	-	-	-	
	15	-	-	-	-	-	-	-	-	-	-	-	-	-	-	-	-	-	-	-	
	16	-	-	-	-	-	-	-	-	-	-	-	-	-	-	-	-	-	-	-	
	17	-	-	-	-	-	-	-	-	-	-	-	-	-	-	-	-	-	-	-	
	18	-	-	-	-	-	-	-	-	-	-	-	-	-	-	-	-	-	-	-	
	19	-	-	-	-	-	-	-	-	-	-	-	-	-	-	-	-	-	-	-	
	20	-	-	-	-	-	-	-	-	-	-	-	-	-	-	-	-	-	-	-	
	21	-	-	-	-	-	-	-	-	-	-	-	-	-	-	-	-	-	-	-	
	22	-	-	-	-	-	-	-	-	-	-	-	-	-	-	-	-	-	-	-	
	23	-	-	-	-	-	-	-	-	-	-	-	-	-	-	-	-	-	-	-	
	0	-	-	-	-	-	-	-	-	-	-	-	-	-	-	-	-	-	-	-	
	1	-	-	-	-	-	-	-	-	-	-	-	-	-	-	-	-	-	-	-	
	2	-	-	-	-	-	-	-	-	-	-	-	-	-	-	-	-	-	-	-	
	3	-	-	-	-	-	-	-	-	-	-	-	-	-	-	-	-	-	-	-	
	4	-	-	-	-	-	-	-	-	-	-	-	-	-	-	-	-	-	-	-	
	5	-	-	-	-	-	-	-	-	-	-	-	-	-	-	-	-	-	-	-	
6	-	-	-	-	-	-	-	-	-	-	-	-	-	-	-	-	-	-	-		
7	-	-	-	-	-	-	-	-	-	-	-	-	-	-	-	-	-	-	-		
8	-	-	-	-	-	-	-	-	-	-	-	-	-	-	-	-	-	-	-		
9	-	-	-	-	-	-	-	-	-	-	-	-	-	-	-	-	-	-	-		
日合計		-	-	-	-	-	-	-	-	-	-	-	-	-	-	-	-	-	-	-	
14 日	9-10	-	-	-	-	-	-	-	-	-	-	-	-	-	-	-	-	-	-	-	
	11	-	-	-	-	-	-	-	-	-	-	-	-	-	-	-	-	-	-	-	
	12	-	-	-	-	-	-	-	-	-	-	-	-	-	-	-	-	-	-	-	
	13	-	-	-	-	-	-	-	-	-	-	-	-	-	-	-	-	-	-	-	
	14	-	-	-	-	-	-	-	-	-	-	-	-	-	-	-	-	-	-	-	
	15	-	-	-	-	-	-	-	-	-	-	-	-	-	-	-	-	-	-	-	
	16	-	-	-	-	-	-	-	-	-	-	-	-	-	-	-	-	-	-	-	
	17	-	-	-	-	-	-	-	-	-	-	-	-	-	-	-	-	-	-	-	
	18	-	-	-	-	-	-	-	-	-	-	-	-	-	-	-	-	-	-	-	
	19	-	-	-	-	-	-	-	-	-	-	-	-	-	-	-	-	-	-	-	
	20	-	-	-	-	-	-	-	-	-	-	-	-	-	-	-	-	-	-	-	
	21	-	-	-	-	-	-	-	-	-	-	-	-	-	-	-	-	-	-	-	
	22	-	-	-	-	-	-	-	-	-	-	-	-	-	-	-	-	-	-	-	
	23	-	-	-	-	-	-	-	-	-	-	-	-	-	-	-	-	-	-	-	
	0	-	-	-	-	-	-	-	-	-	-	-	-	-	-	-	-	-	-	-	
	1	-	-	-	-	-	-	-	-	-	-	-	-	-	-	-	-	-	-	-	
	2	-	-	-	-	-	-	-	-	-	-	-	-	-	-	-	-	-	-	-	
	3	-	-	-	-	-	-	-	-	-	-	-	-	-	-	-	-	-	-	-	
	4	-	-	-	-	-	-	-	-	-	-	-	-	-	-	-	-	-	-	-	
	5	-	-	-	-	-	-	-	-	-	-	-	-	-	-	-	-	-	-	-	
6	-	-	-	-	-	-	-	-	-	-	-	-	-	-	-	-	-	-	-		
7	-	-	-	-	-	-	-	-	-	-	-	-	-	-	-	-	-	-	-		
8	-	-	-	-	-	-	-	-	-	-	-	-	-	-	-	-	-	-	-		
9	-	-	-	-	-	-	-	-	-	-	-	-	-	-	-	-	-	-	-		
日合計		-	-	-	-	-	-	-	-	-	-	-	-	-	-	-	-	-	-	-	

近畿地方整備局 淀川水系 対象洪水観測所時間雨量表

洪水		S47.9.13																			
日	時	魚谷峠	平野	水口	勅旨	小原	笠取山	天理	鷺家口	世木堰堤	荒神橋	東本梅									
15	9-10	-	-	-	-	-	-	-	-	-	-	-	-	-	-	-	-	-	-	-	-
	11	-	-	-	-	-	-	-	-	-	-	-	-	-	-	-	-	-	-	-	-
	12	-	-	-	-	-	-	-	-	-	-	-	-	-	-	-	-	-	-	-	-
	13	-	-	-	-	-	-	-	-	-	-	-	-	-	-	-	-	-	-	-	-
	14	-	-	-	-	-	-	-	-	-	-	-	-	-	-	-	-	-	-	-	-
	15	-	-	-	-	-	-	-	-	-	-	-	-	-	-	-	-	-	-	-	-
	16	-	-	-	-	-	-	-	-	-	-	-	-	-	-	-	-	-	-	-	-
	17	-	-	-	-	-	-	-	-	-	-	-	-	-	-	-	-	-	-	-	-
	18	-	-	-	-	-	-	-	-	-	-	-	-	-	-	-	-	-	-	-	-
	19	-	-	-	-	-	-	-	-	-	-	-	-	-	-	-	-	-	-	-	-
	20	-	-	-	-	-	-	-	-	-	-	-	-	-	-	-	-	-	-	-	-
	21	-	-	-	-	-	-	-	-	-	-	-	-	-	-	-	-	-	-	-	-
	22	-	-	-	-	-	-	-	-	-	-	-	-	-	-	-	-	-	-	-	-
	23	-	-	-	-	-	-	-	-	-	-	-	-	-	-	-	-	-	-	-	-
	0	-	-	-	-	-	-	-	-	-	-	-	-	-	-	-	-	-	-	-	-
	1	-	-	-	-	-	-	-	-	-	-	-	-	-	-	-	-	-	-	-	-
	2	-	-	-	-	-	-	-	-	-	-	-	-	-	-	-	-	-	-	-	-
	3	-	-	-	-	-	-	-	-	-	-	-	-	-	-	-	-	-	-	-	-
	4	-	-	-	-	-	-	-	-	-	-	-	-	-	-	-	-	-	-	-	-
	5	-	-	-	-	-	-	-	-	-	-	-	-	-	-	-	-	-	-	-	-
6	-	-	-	-	-	-	-	-	-	-	-	-	-	-	-	-	-	-	-	-	
7	-	-	-	-	-	-	-	-	-	-	-	-	-	-	-	-	-	-	-	-	
8	-	-	-	-	-	-	-	-	-	-	-	-	-	-	-	-	-	-	-	-	
9	-	-	-	-	-	-	-	-	-	-	-	-	-	-	-	-	-	-	-	-	
日合計		-	-	-	-	-	-	-	-	-	-	-	-	-	-	-	-	-	-	-	-
16	9-10	-	-	-	-	-	-	-	-	-	-	-	-	-	-	-	-	-	-	-	-
	11	-	-	-	-	-	-	-	-	-	-	-	-	-	-	-	-	-	-	-	-
	12	-	-	-	-	-	-	-	-	-	-	-	-	-	-	-	-	-	-	-	-
	13	-	-	-	-	-	-	-	-	-	-	-	-	-	-	-	-	-	-	-	-
	14	-	-	-	-	-	-	-	-	-	-	-	-	-	-	-	-	-	-	-	-
	15	-	-	-	-	-	-	-	-	-	-	-	-	-	-	-	-	-	-	-	-
	16	-	-	-	-	-	-	-	-	-	-	-	-	-	-	-	-	-	-	-	-
	17	-	-	-	-	-	-	-	-	-	-	-	-	-	-	-	-	-	-	-	-
	18	-	-	-	-	-	-	-	-	-	-	-	-	-	-	-	-	-	-	-	-
	19	-	-	-	-	-	-	-	-	-	-	-	-	-	-	-	-	-	-	-	-
	20	-	-	-	-	-	-	-	-	-	-	-	-	-	-	-	-	-	-	-	-
	21	-	-	-	-	-	-	-	-	-	-	-	-	-	-	-	-	-	-	-	-
	22	-	-	-	-	-	-	-	-	-	-	-	-	-	-	-	-	-	-	-	-
	23	-	-	-	-	-	-	-	-	-	-	-	-	-	-	-	-	-	-	-	-
	0	-	-	-	-	-	-	-	-	-	-	-	-	-	-	-	-	-	-	-	-
	1	-	-	-	-	-	-	-	-	-	-	-	-	-	-	-	-	-	-	-	-
	2	-	-	-	-	-	-	-	-	-	-	-	-	-	-	-	-	-	-	-	-
	3	-	-	-	-	-	-	-	-	-	-	-	-	-	-	-	-	-	-	-	-
	4	-	-	-	-	-	-	-	-	-	-	-	-	-	-	-	-	-	-	-	-
	5	-	-	-	-	-	-	-	-	-	-	-	-	-	-	-	-	-	-	-	-
6	-	-	-	-	-	-	-	-	-	-	-	-	-	-	-	-	-	-	-	-	
7	-	-	-	-	-	-	-	-	-	-	-	-	-	-	-	-	-	-	-	-	
8	-	-	-	-	-	-	-	-	-	-	-	-	-	-	-	-	-	-	-	-	
9	-	-	-	-	-	-	-	-	-	-	-	-	-	-	-	-	-	-	-	-	
日合計		-	-	-	-	-	-	-	-	-	-	-	-	-	-	-	-	-	-	-	-

近畿地方整備局 淀川水系 対象洪水観測所時間雨量表

洪水		S47.9.13																			
日	時	魚谷峠	平野	水口	勅旨	小原	笠取山	天理	鷺家口	世木堰堤	荒神橋	東本梅									
17 日	9-10	-	-	-	-	-	-	-	-	-	-	-	-	-	-	-	-	-	-	-	-
	11	-	-	-	-	-	-	-	-	-	-	-	-	-	-	-	-	-	-	-	-
	12	-	-	-	-	-	-	-	-	-	-	-	-	-	-	-	-	-	-	-	-
	13	-	-	-	-	-	-	-	-	-	-	-	-	-	-	-	-	-	-	-	-
	14	-	-	-	-	-	-	-	-	-	-	-	-	-	-	-	-	-	-	-	-
	15	-	-	-	-	-	-	-	-	-	-	-	-	-	-	-	-	-	-	-	-
	16	-	-	-	-	-	-	-	-	-	-	-	-	-	-	-	-	-	-	-	-
	17	-	-	-	-	-	-	-	-	-	-	-	-	-	-	-	-	-	-	-	-
	18	-	-	-	-	-	-	-	-	-	-	-	-	-	-	-	-	-	-	-	-
	19	-	-	-	-	-	-	-	-	-	-	-	-	-	-	-	-	-	-	-	-
	20	-	-	-	-	-	-	-	-	-	-	-	-	-	-	-	-	-	-	-	-
	21	-	-	-	-	-	-	-	-	-	-	-	-	-	-	-	-	-	-	-	-
	22	-	-	-	-	-	-	-	-	-	-	-	-	-	-	-	-	-	-	-	-
	23	-	-	-	-	-	-	-	-	-	-	-	-	-	-	-	-	-	-	-	-
	0	-	-	-	-	-	-	-	-	-	-	-	-	-	-	-	-	-	-	-	-
	1	-	-	-	-	-	-	-	-	-	-	-	-	-	-	-	-	-	-	-	-
	2	-	-	-	-	-	-	-	-	-	-	-	-	-	-	-	-	-	-	-	-
	3	-	-	-	-	-	-	-	-	-	-	-	-	-	-	-	-	-	-	-	-
	4	-	-	-	-	-	-	-	-	-	-	-	-	-	-	-	-	-	-	-	-
	5	-	-	-	-	-	-	-	-	-	-	-	-	-	-	-	-	-	-	-	-
6	-	-	-	-	-	-	-	-	-	-	-	-	-	-	-	-	-	-	-	-	
7	-	-	-	-	-	-	-	-	-	-	-	-	-	-	-	-	-	-	-	-	
8	-	-	-	-	-	-	-	-	-	-	-	-	-	-	-	-	-	-	-	-	
9	-	-	-	-	-	-	-	-	-	-	-	-	-	-	-	-	-	-	-	-	
日合計		-	-	-	-	-	-	-	-	-	-	-	-	-	-	-	-	-	-	-	-
*総雨量		-	-	-	-	-	-	-	-	-	-	-	-	-	-	-	-	-	-	-	-

*総雨量は一連降雨の合計

近畿地方整備局 淀川水系 対象洪水観測所時間雨量表

洪水		S57.7.31																					
日	時	高屋川橋	上弓削	京北 (気)	黒田 (102)	上黒田	広河原 (16)	鎌倉 (13)	花背	榎	園部 (15)	園部 (気)	園部 (府)	殿田 (14)	新町 (05)	新任 (04)	亀岡	亀岡 (07)	周山 (府)	周山 (03)	雲ヶ畑 (08)	上賀茂	
31 日	9-10	-	-	0.0	0.0	-	0.0	-	-	-	-	0.0	-	-	0.0	0.0	-	0.0	-	0.0	0.0	-	
	11	-	-	0.0	0.0	-	0.0	-	-	-	-	0.0	-	-	0.0	0.0	-	0.0	-	0.0	0.0	-	
	12	-	-	0.0	0.0	-	0.0	-	-	-	-	0.0	-	-	0.0	0.0	-	0.0	-	0.0	0.0	-	
	13	-	-	0.0	0.0	-	0.0	-	-	-	-	0.0	-	-	0.0	0.0	-	0.0	-	0.0	0.0	-	
	14	-	-	0.0	0.0	-	0.0	-	-	-	-	0.0	-	-	0.0	0.0	-	0.0	-	0.0	0.0	-	
	15	-	-	0.0	0.0	-	0.0	-	-	-	-	0.0	-	-	0.0	0.0	-	0.0	-	0.0	0.0	-	
	16	-	-	0.0	0.0	-	0.0	-	-	-	-	0.0	-	-	0.0	0.0	-	0.0	-	0.0	0.0	-	
	17	-	-	0.0	0.0	-	0.0	-	-	-	-	0.0	-	-	0.0	0.0	-	0.0	-	0.0	0.0	-	
	18	-	-	0.0	0.0	-	0.0	-	-	-	-	0.0	-	-	0.0	0.0	-	0.0	-	0.0	0.0	-	
	19	-	-	0.0	0.0	-	0.0	-	-	-	-	3.0	-	-	4.0	3.0	-	1.0	-	0.0	0.0	6.0	-
	20	-	-	0.0	0.0	-	0.0	-	-	-	-	1.0	-	-	1.0	0.5	-	0.0	-	7.0	0.5	0.5	-
	21	-	-	0.0	0.5	-	0.5	-	-	-	-	0.0	-	-	0.0	0.5	-	0.0	-	0.5	0.5	0.5	-
	22	-	-	0.0	0.0	-	0.0	-	-	-	-	0.0	-	-	0.0	0.0	-	0.0	-	0.0	0.0	0.0	-
	23	-	-	0.0	0.0	-	0.0	-	-	-	-	0.0	-	-	0.0	0.0	-	0.0	-	0.0	0.0	0.0	-
	0	-	-	0.0	0.0	-	0.0	-	-	-	-	0.0	-	-	0.0	0.0	-	0.0	-	0.0	0.0	0.0	-
	1	-	-	1.0	0.0	-	1.5	-	-	-	-	0.0	-	-	0.0	0.0	-	4.5	-	0.0	0.0	1.5	-
	2	-	-	8.0	0.5	-	3.5	-	-	-	-	0.0	-	-	12.0	17.0	-	3.0	-	3.5	0.0	0.0	-
	3	-	-	1.0	0.5	-	0.5	-	-	-	-	0.0	-	-	4.0	0.5	-	0.0	-	3.0	0.0	0.0	-
	4	-	-	0.0	0.0	-	0.5	-	-	-	-	0.0	-	-	0.0	0.5	-	1.0	-	0.0	1.5	0.0	-
	5	-	-	1.0	2.5	-	3.5	-	-	-	-	2.0	-	-	1.0	1.0	-	1.5	-	0.5	2.5	0.0	-
	6	-	-	0.0	1.0	-	3.0	-	-	-	-	1.0	-	-	1.0	1.0	-	2.0	-	0.5	1.5	0.0	-
	7	-	-	3.0	2.5	-	4.5	-	-	-	-	1.0	-	-	2.0	2.0	-	5.5	-	2.0	2.5	0.0	-
	8	-	-	2.0	4.0	-	5.0	-	-	-	-	8.0	-	-	5.0	4.5	-	14.0	-	2.5	4.0	0.0	-
9	-	-	9.0	8.0	-	11.0	-	-	-	-	7.0	-	-	6.0	7.0	-	3.5	-	5.0	5.0	0.0	-	
日合計		-	-	25.0	19.5	-	33.5	-	-	-	23.0	-	-	36.0	37.5	-	36.0	-	24.5	26.0	-	-	
1 日	9-10	-	-	7.0	5.5	-	4.0	-	-	-	3.0	-	-	4.0	3.0	-	3.5	-	6.5	10.5	-	-	
	11	-	-	3.0	3.0	-	2.0	-	-	-	3.0	-	-	4.0	2.0	-	1.0	-	4.0	2.5	-	-	
	12	-	-	4.0	4.0	-	5.0	-	-	-	3.0	-	-	3.0	2.5	-	3.0	-	2.0	4.0	-	-	
	13	-	-	6.0	3.5	-	6.5	-	-	-	3.0	-	-	3.0	3.5	-	5.0	-	3.5	2.0	-	-	
	14	-	-	2.0	3.0	-	6.5	-	-	-	4.0	-	-	5.0	4.0	-	7.5	-	5.5	1.0	-	-	
	15	-	-	11.0	10.5	-	8.5	-	-	-	10.0	-	-	10.0	12.0	-	10.0	-	6.5	6.0	-	-	
	16	-	-	8.0	9.5	-	7.5	-	-	-	7.0	-	-	7.0	7.0	-	2.5	-	8.5	5.0	-	-	
	17	-	-	4.0	4.5	-	3.5	-	-	-	8.0	-	-	6.0	4.0	-	5.5	-	4.5	2.0	-	-	
	18	-	-	4.0	4.0	-	5.0	-	-	-	5.0	-	-	3.0	4.5	-	2.5	-	1.5	1.0	-	-	
	19	-	-	5.0	4.5	-	7.0	-	-	-	5.0	-	-	5.0	4.5	-	4.5	-	2.5	5.0	-	-	
	20	-	-	7.0	8.5	-	15.5	-	-	-	6.0	-	-	6.0	5.0	-	4.0	-	5.5	5.0	-	-	
	21	-	-	14.0	15.5	-	15.5	-	-	-	13.0	-	-	11.0	10.5	-	3.5	-	10.5	6.0	-	-	
	22	-	-	19.0	21.0	-	18.0	-	-	-	19.0	-	-	17.0	15.0	-	2.0	-	14.5	5.0	-	-	
	23	-	-	24.0	21.0	-	30.0	-	-	-	25.0	-	-	18.0	14.0	-	3.5	-	19.5	5.0	-	-	
	0	-	-	16.0	21.0	-	4.5	-	-	-	11.0	-	-	13.0	6.0	-	5.0	-	18.5	14.0	-	-	
	1	-	-	9.0	11.0	-	14.0	-	-	-	9.0	-	-	10.0	5.5	-	3.5	-	6.0	11.0	-	-	
	2	-	-	11.0	12.5	-	17.5	-	-	-	6.0	-	-	7.0	3.0	-	2.5	-	7.5	7.0	-	-	
	3	-	-	2.0	2.5	-	4.5	-	-	-	2.0	-	-	2.0	1.5	-	1.0	-	3.5	2.0	-	-	
	4	-	-	2.0	1.0	-	1.0	-	-	-	1.0	-	-	1.0	0.5	-	0.5	-	2.5	1.5	-	-	
	5	-	-	1.0	1.5	-	2.0	-	-	-	1.0	-	-	1.0	1.0	-	0.5	-	1.0	1.0	-	-	
	6	-	-	0.0	0.0	-	0.0	-	-	-	0.0	-	-	0.0	0.0	-	0.0	-	0.5	0.0	-	-	
	7	-	-	0.0	0.0	-	0.5	-	-	-	0.0	-	-	0.0	0.0	-	0.0	-	0.0	0.0	-	-	
	8	-	-	0.0	0.0	-	0.0	-	-	-	0.0	-	-	0.0	0.0	-	0.0	-	0.0	0.0	-	-	
9	-	-	0.0	0.0	-	0.0	-	-	-	0.0	-	-	0.0	0.0	-	0.0	-	0.0	0.0	-	-		
日合計		-	-	159.0	167.5	-	178.5	-	-	-	144.0	-	-	136.0	109.0	-	71.0	-	134.5	96.5	-	-	

近畿地方整備局 淀川水系 対象洪水観測所時間雨量表

洪水		S57. 7. 31																				
日	時	高屋川橋	上弓削	京北 (気)	黒田 (102)	上黒田	広河原 (16)	鎌倉 (13)	花背	榎	園部 (15)	園部 (気)	園部 (府)	殿田 (14)	新町 (05)	新庄 (04)	亀岡	亀岡 (07)	周山 (府)	周山 (03)	雲ヶ畑 (08)	上賀茂
2	9-10	-	-	0.0	0.0	-	0.0	-	-	-	-	0.0	-	-	0.0	0.0	-	0.0	-	0.0	0.0	-
	11	-	-	0.0	0.0	-	0.0	-	-	-	-	0.0	-	-	0.0	0.0	-	0.0	-	0.0	0.0	-
	12	-	-	0.0	0.0	-	0.0	-	-	-	-	0.0	-	-	0.0	0.0	-	0.0	-	0.0	0.0	-
	13	-	-	0.0	0.0	-	0.0	-	-	-	-	0.0	-	-	0.0	0.0	-	0.0	-	0.0	0.0	-
	14	-	-	0.0	0.0	-	0.0	-	-	-	-	0.0	-	-	0.0	0.0	-	0.0	-	0.0	0.0	-
	15	-	-	0.0	0.0	-	0.0	-	-	-	-	0.0	-	-	0.0	0.0	-	0.0	-	0.0	0.0	-
	16	-	-	0.0	0.0	-	0.0	-	-	-	-	0.0	-	-	0.0	0.0	-	0.0	-	0.0	0.0	-
	17	-	-	0.0	0.0	-	0.0	-	-	-	-	0.0	-	-	0.0	0.0	-	0.0	-	0.0	0.0	-
	18	-	-	0.0	0.0	-	0.0	-	-	-	-	0.0	-	-	0.0	0.0	-	0.0	-	0.0	0.0	-
	19	-	-	0.0	0.0	-	0.0	-	-	-	-	0.0	-	-	0.0	0.0	-	0.0	-	0.0	0.0	-
20	-	-	0.0	0.0	-	0.0	-	-	-	-	0.0	-	-	0.0	0.0	-	0.0	-	0.0	0.0	-	
21	-	-	0.0	0.0	-	0.0	-	-	-	-	0.0	-	-	0.0	0.0	-	0.0	-	0.0	0.0	-	
22	-	-	0.0	0.0	-	0.0	-	-	-	-	0.0	-	-	0.0	0.0	-	0.0	-	0.0	0.0	-	
23	-	-	0.0	0.0	-	0.0	-	-	-	-	0.0	-	-	0.0	0.0	-	0.0	-	0.0	0.0	-	
0	-	-	0.0	0.0	-	0.0	-	-	-	-	0.0	-	-	0.0	0.0	-	0.0	-	0.0	0.0	-	
1	-	-	0.0	0.0	-	0.0	-	-	-	-	0.0	-	-	0.0	0.0	-	0.0	-	0.0	0.0	-	
2	-	-	0.0	0.0	-	0.0	-	-	-	-	0.0	-	-	0.0	0.0	-	0.0	-	0.0	0.0	-	
3	-	-	0.0	0.0	-	0.0	-	-	-	-	0.0	-	-	0.0	0.0	-	0.0	-	0.0	0.0	-	
4	-	-	0.0	0.0	-	0.0	-	-	-	-	0.0	-	-	0.0	0.0	-	0.0	-	0.0	0.0	-	
5	-	-	0.0	0.0	-	0.0	-	-	-	-	0.0	-	-	0.0	0.0	-	0.0	-	0.0	0.0	-	
6	-	-	0.0	0.0	-	0.0	-	-	-	-	0.0	-	-	0.0	0.0	-	0.0	-	0.0	0.0	-	
7	-	-	0.0	0.0	-	0.0	-	-	-	-	0.0	-	-	0.0	0.0	-	0.0	-	0.0	0.0	-	
8	-	-	0.0	0.0	-	0.0	-	-	-	-	0.0	-	-	0.0	0.0	-	0.0	-	0.0	0.0	-	
9	-	-	0.0	0.0	-	0.0	-	-	-	-	0.0	-	-	0.0	0.0	-	0.0	-	0.0	0.0	-	
日合計		-	-	0.0	0.0	-	0.0	-	-	-	0.0	-	-	0.0	0.0	-	0.0	-	0.0	0.0	-	
3	9-10	-	-	0.0	0.0	-	0.0	-	-	-	-	0.0	-	-	0.0	0.0	-	0.0	-	0.0	0.0	-
	11	-	-	0.0	0.0	-	0.0	-	-	-	-	0.0	-	-	0.0	0.0	-	0.0	-	0.0	0.0	-
	12	-	-	0.0	0.0	-	0.5	-	-	-	-	0.0	-	-	0.0	0.0	-	0.0	-	0.0	0.0	-
	13	-	-	0.0	0.0	-	0.0	-	-	-	-	0.0	-	-	0.0	0.0	-	0.0	-	0.0	0.0	-
	14	-	-	0.0	0.0	-	0.0	-	-	-	-	0.0	-	-	0.0	0.0	-	0.0	-	0.0	0.0	-
	15	-	-	0.0	0.0	-	0.0	-	-	-	-	0.0	-	-	0.0	0.0	-	0.0	-	0.0	0.0	-
	16	-	-	0.0	0.0	-	0.0	-	-	-	-	0.0	-	-	0.0	0.0	-	0.0	-	0.0	0.0	-
	17	-	-	0.0	0.0	-	0.0	-	-	-	-	0.0	-	-	0.0	0.0	-	0.0	-	0.0	0.0	-
	18	-	-	0.0	0.0	-	0.0	-	-	-	-	0.0	-	-	0.0	0.0	-	0.0	-	0.0	0.0	-
	19	-	-	0.0	0.0	-	0.0	-	-	-	-	0.0	-	-	0.0	0.0	-	0.0	-	0.0	0.0	-
20	-	-	0.0	0.0	-	0.0	-	-	-	-	0.0	-	-	0.0	0.0	-	0.0	-	0.0	0.0	-	
21	-	-	0.0	0.0	-	0.0	-	-	-	-	0.0	-	-	0.0	0.0	-	0.0	-	0.0	0.0	-	
22	-	-	0.0	0.0	-	0.0	-	-	-	-	0.0	-	-	0.0	0.0	-	0.0	-	0.0	0.0	-	
23	-	-	0.0	0.0	-	0.0	-	-	-	-	0.0	-	-	0.0	0.0	-	0.0	-	0.0	0.0	-	
0	-	-	0.0	0.0	-	0.0	-	-	-	-	0.0	-	-	0.0	0.0	-	0.0	-	0.0	0.0	-	
1	-	-	0.0	0.0	-	0.0	-	-	-	-	0.0	-	-	0.0	0.0	-	0.0	-	0.0	0.0	-	
2	-	-	0.0	0.0	-	0.0	-	-	-	-	0.0	-	-	0.0	0.0	-	0.0	-	0.0	0.0	-	
3	-	-	0.0	0.0	-	0.0	-	-	-	-	0.0	-	-	0.0	0.0	-	0.0	-	0.0	0.0	-	
4	-	-	0.0	0.0	-	0.0	-	-	-	-	0.0	-	-	0.0	0.0	-	0.0	-	0.0	0.0	-	
5	-	-	0.0	0.0	-	0.0	-	-	-	-	0.0	-	-	0.0	0.0	-	0.0	-	0.0	0.0	-	
6	-	-	0.0	0.0	-	0.0	-	-	-	-	0.0	-	-	0.0	0.0	-	0.0	-	0.0	0.0	-	
7	-	-	0.0	0.0	-	0.0	-	-	-	-	0.0	-	-	0.0	0.0	-	0.0	-	0.0	0.0	-	
8	-	-	0.0	0.0	-	0.0	-	-	-	-	0.0	-	-	0.0	0.0	-	0.0	-	0.0	0.0	-	
9	-	-	0.0	0.0	-	0.0	-	-	-	-	0.0	-	-	0.0	0.0	-	0.0	-	0.0	0.0	-	
日合計		-	-	0.0	0.0	-	0.5	-	-	-	0.0	-	-	0.0	0.0	-	0.0	-	0.0	0.0	-	

近畿地方整備局 淀川水系 対象洪水観測所時間雨量表

洪水		S57.7.31																				
日	時	高屋川橋	上弓削	京北 (気)	黒田 (102)	上黒田	広河原 (16)	鎌倉 (13)	花背	榎	園部 (15)	園部 (気)	園部 (府)	殿田 (14)	新町 (05)	新庄 (04)	亀岡	亀岡 (07)	周山 (府)	周山 (03)	雲ヶ畑 (08)	上賀茂
4 日	9-10	-	-	0.0	0.0	-	0.0	-	-	-	-	0.0	-	-	0.0	0.0	-	0.0	-	0.0	0.0	-
	11	-	-	0.0	0.0	-	0.0	-	-	-	-	0.0	-	-	0.0	0.0	-	0.0	-	0.0	0.0	-
	12	-	-	0.0	0.0	-	0.0	-	-	-	-	0.0	-	-	0.0	0.0	-	0.0	-	0.0	0.0	-
	13	-	-	0.0	0.0	-	0.0	-	-	-	-	0.0	-	-	0.0	0.0	-	0.0	-	0.0	0.0	-
	14	-	-	0.0	0.0	-	0.0	-	-	-	-	0.0	-	-	0.0	0.0	-	0.0	-	0.0	0.0	-
	15	-	-	0.0	0.0	-	0.0	-	-	-	-	0.0	-	-	0.0	0.0	-	0.0	-	0.0	0.0	-
	16	-	-	0.0	0.0	-	0.0	-	-	-	-	0.0	-	-	0.0	0.0	-	0.0	-	0.0	0.0	-
	17	-	-	0.0	0.0	-	0.0	-	-	-	-	0.0	-	-	0.0	0.0	-	0.0	-	0.0	0.0	-
	18	-	-	0.0	0.0	-	0.0	-	-	-	-	0.0	-	-	0.0	0.0	-	0.0	-	0.0	0.0	-
	19	-	-	0.0	0.0	-	0.0	-	-	-	-	0.0	-	-	0.0	0.0	-	0.0	-	0.0	0.0	-
	20	-	-	0.0	0.0	-	0.0	-	-	-	-	0.0	-	-	0.0	0.0	-	0.0	-	0.0	0.0	-
	21	-	-	0.0	0.0	-	0.0	-	-	-	-	0.0	-	-	0.0	0.0	-	0.0	-	0.0	0.0	-
	22	-	-	0.0	0.0	-	0.0	-	-	-	-	0.0	-	-	0.0	0.0	-	0.0	-	0.0	0.0	-
	23	-	-	0.0	0.0	-	0.0	-	-	-	-	0.0	-	-	0.0	0.0	-	0.0	-	0.0	0.0	-
	0	-	-	0.0	0.0	-	0.0	-	-	-	-	0.0	-	-	0.0	0.0	-	0.0	-	0.0	0.0	-
	1	-	-	0.0	0.0	-	0.0	-	-	-	-	0.0	-	-	0.0	0.0	-	0.0	-	0.0	0.0	-
	2	-	-	0.0	0.0	-	0.0	-	-	-	-	0.0	-	-	0.0	0.0	-	0.0	-	0.0	0.0	-
	3	-	-	0.0	0.0	-	0.0	-	-	-	-	0.0	-	-	0.0	0.0	-	0.0	-	0.0	0.0	-
	4	-	-	0.0	0.0	-	0.0	-	-	-	-	0.0	-	-	0.0	0.0	-	0.0	-	0.0	0.0	-
	5	-	-	0.0	0.0	-	0.0	-	-	-	-	0.0	-	-	0.0	0.0	-	0.0	-	0.0	0.0	-
6	-	-	0.0	0.0	-	0.0	-	-	-	-	0.0	-	-	0.0	0.0	-	0.0	-	0.0	0.0	-	
7	-	-	0.0	0.0	-	0.0	-	-	-	-	0.0	-	-	0.0	0.0	-	0.0	-	0.0	0.0	-	
8	-	-	0.0	0.0	-	0.0	-	-	-	-	0.0	-	-	0.0	0.0	-	0.0	-	0.0	0.0	-	
9	-	-	0.0	0.0	-	0.0	-	-	-	-	0.0	-	-	0.0	0.0	-	0.0	-	0.0	0.0	-	
日合計		-	-	0.0	0.0	-	0.0	-	-	-	-	0.0	-	-	0.0	0.0	-	0.0	-	0.0	0.0	-
*総雨量		-	-	184.0	187.0	-	212.5	-	-	-	-	167.0	-	-	172.0	146.5	-	107.0	-	159.0	122.5	-

*総雨量は一連降雨の合計

近畿地方整備局 淀川水系 対象洪水観測所時間雨量表

洪水		S57.7.31																				
日	時	京都 (気)	京都	花背 (01)	花背峠 (気)	大原	比叡山 (09)	倉垣 (水)	歌垣 (75)	余野	箕面 (気)	西別院 (06)	山崎 (30)	長岡京 (気)	乙訓	八幡 (70)	八幡	巨椋池 (35)	松井 (69)	宇治	小栗栖	勸修寺
31	9-10	0.0	-	0.0	0.0	-	0.0	-	0.0	-	-	0.0	0.0	0.0	-	-	-	0.0	0.0	-	0.0	-
	11	0.0	-	0.0	0.0	-	0.0	-	0.0	-	-	0.0	0.0	0.0	-	-	-	0.0	0.0	-	0.0	-
	12	0.0	-	0.0	0.0	-	0.0	-	0.0	-	-	0.0	0.0	0.0	-	-	-	0.0	0.0	-	0.0	-
	13	0.0	-	0.0	0.0	-	0.0	-	0.0	-	-	0.0	0.0	0.0	-	-	-	0.0	0.0	-	0.0	-
	14	0.0	-	0.0	0.0	-	0.0	-	0.0	-	-	0.0	0.0	0.0	-	-	-	0.0	0.0	-	0.0	-
	15	0.0	-	0.0	0.0	-	0.0	-	0.0	-	-	0.0	0.0	0.0	-	-	-	0.0	0.0	-	0.0	-
	16	0.0	-	0.0	0.0	-	0.0	-	0.0	-	-	0.0	0.0	0.0	-	-	-	0.0	0.0	-	0.0	-
	17	0.0	-	0.0	0.0	-	0.0	-	0.0	-	-	0.0	0.0	0.0	-	-	-	0.0	0.0	-	0.0	-
	18	0.0	-	0.0	0.0	-	0.0	-	0.0	-	-	0.0	18.0	7.0	-	-	-	8.0	6.0	-	0.0	-
	19	0.0	-	0.0	0.0	-	0.0	-	2.5	-	-	0.0	0.0	2.0	-	-	-	0.5	0.5	-	0.0	-
	20	0.0	-	1.5	1.0	-	0.5	-	0.0	-	-	0.0	0.0	0.0	-	-	-	0.5	0.0	-	0.0	-
	21	0.0	-	0.0	0.0	-	0.0	-	0.0	-	-	0.0	0.0	0.0	-	-	-	0.0	0.0	-	0.0	-
	22	0.0	-	0.0	0.0	-	0.0	-	0.0	-	-	0.0	0.0	0.0	-	-	-	0.0	0.0	-	0.0	-
	23	0.0	-	0.0	0.0	-	0.0	-	0.0	-	-	0.0	0.5	0.0	-	-	-	0.0	0.0	-	0.0	-
	0	0.0	-	0.0	0.0	-	0.0	-	0.0	-	-	0.0	0.0	0.0	-	-	-	0.0	0.0	-	0.0	-
	1	0.0	-	2.5	2.0	-	0.5	-	0.0	-	-	0.0	0.0	0.0	-	-	-	0.0	0.0	-	0.0	-
	2	0.0	-	0.5	0.0	-	0.0	-	0.0	-	-	0.0	5.0	1.0	-	-	-	1.0	0.5	-	0.0	-
	3	0.0	-	0.0	0.0	-	1.0	-	0.0	-	-	0.0	0.5	0.0	-	-	-	0.5	1.0	-	1.0	-
	4	4.0	-	2.0	2.0	-	7.5	-	1.0	-	-	2.0	3.5	4.0	-	-	-	6.0	7.5	-	6.0	-
	5	4.0	-	7.0	10.0	-	3.5	-	2.0	-	-	2.0	2.0	2.0	-	-	-	3.0	2.0	-	4.0	-
	6	1.0	-	2.5	3.0	-	1.5	-	1.5	-	-	2.0	3.5	3.0	-	-	-	2.5	4.0	-	1.0	-
	7	5.0	-	3.5	3.0	-	8.5	-	2.5	-	-	4.0	8.5	11.0	-	-	-	12.0	21.0	-	30.0	-
	8	18.0	-	11.0	8.0	-	11.0	-	13.5	-	-	15.0	17.0	14.0	-	-	-	12.0	8.0	-	4.5	-
	9	1.0	-	6.0	7.0	-	2.0	-	14.5	-	-	12.0	1.5	1.0	-	-	-	0.0	0.0	-	0.0	-
日合計		33.0	-	36.5	36.0	-	36.0	-	37.5	-	-	37.0	60.0	45.0	-	-	-	46.0	50.5	-	46.5	-
1	9-10	1.0	-	5.5	7.0	-	7.0	-	2.5	-	-	2.0	1.0	2.0	-	-	-	1.0	2.0	-	3.0	-
	11	3.0	-	3.0	3.0	-	2.5	-	2.5	-	-	2.0	0.0	1.0	-	-	-	1.5	1.5	-	2.0	-
	12	4.0	-	4.5	4.0	-	3.5	-	2.0	-	-	3.0	2.0	2.0	-	-	-	2.0	2.5	-	2.5	-
	13	1.0	-	3.0	4.0	-	3.0	-	4.0	-	-	3.0	3.0	1.0	-	-	-	1.0	2.0	-	2.0	-
	14	2.0	-	5.5	3.0	-	4.5	-	5.0	-	-	4.0	4.0	5.0	-	-	-	3.5	3.5	-	5.5	-
	15	9.0	-	8.0	9.0	-	6.5	-	10.5	-	-	9.0	9.0	12.0	-	-	-	10.5	12.0	-	10.5	-
	16	4.0	-	6.5	6.0	-	7.0	-	6.0	-	-	5.0	4.5	3.0	-	-	-	4.5	6.0	-	6.5	-
	17	3.0	-	2.0	2.0	-	3.5	-	5.0	-	-	5.0	4.0	4.0	-	-	-	4.0	6.5	-	8.0	-
	18	4.0	-	2.5	3.0	-	2.0	-	7.5	-	-	6.0	5.5	4.0	-	-	-	4.5	7.0	-	8.0	-
	19	5.0	-	5.5	5.0	-	6.5	-	6.5	-	-	9.0	7.0	8.0	-	-	-	6.0	9.5	-	11.0	-
	20	8.0	-	6.0	5.0	-	5.5	-	9.5	-	-	12.0	9.5	9.0	-	-	-	9.5	12.0	-	13.5	-
	21	8.0	-	9.0	7.0	-	7.0	-	12.0	-	-	17.0	9.5	10.0	-	-	-	9.0	9.5	-	14.0	-
	22	5.0	-	8.5	7.0	-	7.0	-	8.0	-	-	7.0	7.5	6.0	-	-	-	8.0	8.0	-	13.0	-
	23	3.0	-	10.0	6.0	-	3.5	-	14.5	-	-	9.0	4.0	3.0	-	-	-	3.5	2.5	-	5.0	-
	0	4.0	-	26.0	22.0	-	6.0	-	10.0	-	-	10.0	2.5	2.0	-	-	-	4.5	3.5	-	3.0	-
	1	4.0	-	10.5	11.0	-	9.0	-	6.5	-	-	8.0	5.0	3.0	-	-	-	4.0	3.5	-	12.0	-
	2	4.0	-	10.0	9.0	-	4.0	-	5.0	-	-	7.0	3.5	6.0	-	-	-	2.5	2.5	-	5.0	-
	3	3.0	-	3.0	3.0	-	2.0	-	1.0	-	-	2.0	1.5	3.0	-	-	-	2.0	1.0	-	1.0	-
	4	1.0	-	1.5	2.0	-	1.0	-	1.5	-	-	1.0	1.5	1.0	-	-	-	1.5	1.5	-	1.0	-
	5	2.0	-	1.5	2.0	-	1.5	-	0.0	-	-	1.0	0.5	1.0	-	-	-	0.5	0.5	-	2.5	-
	6	0.0	-	0.0	0.0	-	0.0	-	0.0	-	-	0.0	0.0	0.0	-	-	-	0.5	0.0	-	0.0	-
	7	0.0	-	0.0	0.0	-	0.0	-	0.0	-	-	0.0	0.0	0.0	-	-	-	0.0	0.0	-	0.0	-
	8	0.0	-	0.0	0.0	-	0.0	-	0.0	-	-	0.0	0.0	0.0	-	-	-	0.0	0.0	-	0.0	-
	9	0.0	-	0.0	0.0	-	0.0	-	0.0	-	-	0.0	0.0	0.0	-	-	-	0.0	0.0	-	0.0	-
日合計		78.0	-	132.0	120.0	-	92.5	-	119.5	-	-	122.0	85.0	86.0	-	-	-	84.0	97.0	-	129.0	-

近畿地方整備局 淀川水系 対象洪水観測所時間雨量表

洪水		S57.7.31																				
日	時	京都 (気)	京都	花背 (01)	花背峠 (気)	大原	比叡山 (09)	倉垣 (水)	歌垣 (75)	余野	箕面 (気)	西別院 (06)	山崎 (30)	長岡京 (気)	乙訓	八幡 (70)	八幡	巨椋池 (35)	松井 (69)	宇治	小栗栖	勸修寺
2	9-10	0.0	-	0.0	0.0	-	0.0	-	0.0	-	-	0.0	0.0	0.0	-	-	-	0.0	0.0	-	0.0	-
	11	0.0	-	0.0	0.0	-	0.0	-	0.0	-	-	0.0	0.0	0.0	-	-	-	0.0	0.0	-	0.0	-
	12	0.0	-	0.0	0.0	-	0.0	-	0.0	-	-	0.0	0.0	0.0	-	-	-	0.0	0.0	-	0.0	-
	13	0.0	-	0.0	0.0	-	0.0	-	0.0	-	-	0.0	0.0	0.0	-	-	-	0.0	0.0	-	0.0	-
	14	0.0	-	0.0	0.0	-	0.0	-	0.0	-	-	0.0	0.0	0.0	-	-	-	0.0	0.0	-	0.0	-
	15	0.0	-	0.0	0.0	-	0.0	-	0.0	-	-	0.0	0.0	0.0	-	-	-	0.0	0.0	-	0.0	-
	16	0.0	-	0.0	0.0	-	0.0	-	0.0	-	-	0.0	0.0	0.0	-	-	-	0.0	0.0	-	0.0	-
	17	0.0	-	0.0	0.0	-	0.0	-	0.0	-	-	0.0	0.0	0.0	-	-	-	0.0	0.0	-	0.0	-
	18	0.0	-	0.0	0.0	-	0.0	-	0.0	-	-	0.0	0.0	0.0	-	-	-	0.0	0.0	-	0.0	-
	19	0.0	-	0.0	0.0	-	0.0	-	0.0	-	-	0.0	0.0	0.0	-	-	-	0.0	0.0	-	0.0	-
	20	0.0	-	0.0	0.0	-	0.0	-	0.0	-	-	0.0	0.0	0.0	-	-	-	0.0	0.0	-	0.0	-
	21	0.0	-	0.0	0.0	-	0.0	-	0.0	-	-	0.0	0.0	0.0	-	-	-	0.0	0.0	-	0.0	-
	22	0.0	-	0.0	0.0	-	0.0	-	0.0	-	-	0.0	0.0	0.0	-	-	-	0.0	0.0	-	0.0	-
	23	0.0	-	0.0	0.0	-	0.0	-	0.0	-	-	0.0	0.0	0.0	-	-	-	0.0	0.0	-	0.0	-
	0	0.0	-	0.0	0.0	-	0.0	-	0.0	-	-	0.0	2.0	0.0	-	-	-	0.0	0.0	-	0.0	-
	1	0.0	-	0.0	0.0	-	0.5	-	0.0	-	-	0.0	0.5	1.0	-	-	-	0.0	2.5	-	0.5	-
	2	0.0	-	0.0	0.0	-	0.0	-	0.0	-	-	0.0	0.0	0.0	-	-	-	2.0	1.0	-	2.5	-
	3	0.0	-	0.0	0.0	-	0.0	-	0.0	-	-	0.0	0.0	0.0	-	-	-	0.0	0.5	-	0.0	-
	4	0.0	-	0.0	0.0	-	0.0	-	0.0	-	-	0.0	1.0	0.0	-	-	-	0.0	0.5	-	0.0	-
	5	0.0	-	0.0	0.0	-	0.0	-	0.0	-	-	0.0	4.5	0.0	-	-	-	0.0	1.0	-	0.0	-
6	0.0	-	0.0	0.0	-	1.0	-	0.0	-	-	0.0	4.5	4.0	-	-	-	1.0	8.0	-	1.0	-	
7	1.0	-	0.0	0.0	-	2.5	-	0.0	-	-	0.0	12.0	5.0	-	-	-	6.5	13.5	-	5.5	-	
8	2.0	-	0.0	0.0	-	1.5	-	0.0	-	-	0.0	9.5	4.0	-	-	-	4.0	3.0	-	4.0	-	
9	1.0	-	0.0	0.0	-	0.0	-	0.0	-	-	0.0	0.5	4.0	-	-	-	11.5	15.0	-	6.0	-	
日合計		4.0	-	0.0	0.0	-	5.5	-	0.0	-	-	0.0	34.5	18.0	-	-	-	25.0	45.0	-	19.5	-
3	9-10	0.0	-	0.0	0.0	-	0.5	-	0.0	-	-	0.0	0.0	0.0	-	-	-	0.5	3.5	-	1.0	-
	11	0.0	-	0.5	0.0	-	1.0	-	0.0	-	-	0.0	0.0	1.0	-	-	-	0.5	1.5	-	0.0	-
	12	0.0	-	0.0	1.0	-	0.0	-	0.0	-	-	0.0	0.0	0.0	-	-	-	0.0	0.0	-	0.0	-
	13	0.0	-	0.0	0.0	-	0.0	-	0.0	-	-	0.0	0.0	0.0	-	-	-	0.0	0.0	-	0.0	-
	14	0.0	-	0.0	0.0	-	0.0	-	0.0	-	-	0.0	0.0	0.0	-	-	-	0.0	0.0	-	0.0	-
	15	0.0	-	0.0	0.0	-	0.0	-	0.0	-	-	0.0	0.0	0.0	-	-	-	0.0	0.0	-	0.0	-
	16	0.0	-	0.0	0.0	-	0.0	-	0.0	-	-	0.0	0.0	0.0	-	-	-	0.0	0.0	-	0.0	-
	17	0.0	-	0.0	0.0	-	0.0	-	0.0	-	-	0.0	0.0	0.0	-	-	-	0.0	0.0	-	0.0	-
	18	0.0	-	0.0	0.0	-	0.0	-	0.0	-	-	0.0	0.0	0.0	-	-	-	0.0	0.0	-	0.0	-
	19	0.0	-	0.0	0.0	-	0.0	-	0.0	-	-	0.0	0.0	0.0	-	-	-	0.0	0.0	-	0.0	-
	20	0.0	-	0.0	0.0	-	0.0	-	0.0	-	-	0.0	0.0	0.0	-	-	-	0.0	0.0	-	0.0	-
	21	0.0	-	0.0	0.0	-	0.0	-	0.0	-	-	0.0	0.0	0.0	-	-	-	2.5	0.5	-	0.0	-
	22	0.0	-	0.0	0.0	-	0.0	-	0.0	-	-	0.0	0.0	0.0	-	-	-	0.5	0.0	-	3.0	-
	23	0.0	-	0.0	0.0	-	0.0	-	0.0	-	-	0.0	0.0	0.0	-	-	-	0.0	0.0	-	0.0	-
	0	0.0	-	0.0	0.0	-	0.0	-	0.0	-	-	0.0	0.0	0.0	-	-	-	0.0	0.0	-	0.0	-
	1	0.0	-	0.0	0.0	-	0.0	-	0.0	-	-	0.0	0.0	0.0	-	-	-	0.0	0.0	-	0.5	-
	2	0.0	-	0.0	0.0	-	0.0	-	0.0	-	-	0.0	0.0	0.0	-	-	-	0.0	0.0	-	0.0	-
	3	0.0	-	0.0	0.0	-	0.0	-	0.0	-	-	0.0	0.0	0.0	-	-	-	0.0	0.0	-	0.0	-
	4	0.0	-	0.0	0.0	-	0.0	-	0.0	-	-	0.0	0.0	0.0	-	-	-	0.0	0.0	-	0.0	-
	5	0.0	-	0.0	0.0	-	0.0	-	0.0	-	-	0.0	0.0	0.0	-	-	-	0.0	0.0	-	0.0	-
6	0.0	-	0.0	0.0	-	0.0	-	0.0	-	-	0.0	0.0	0.0	-	-	-	0.0	0.0	-	0.0	-	
7	0.0	-	0.0	0.0	-	0.0	-	0.0	-	-	0.0	0.0	0.0	-	-	-	0.0	0.0	-	0.0	-	
8	0.0	-	0.0	0.0	-	0.0	-	0.0	-	-	0.0	0.0	0.0	-	-	-	0.0	0.0	-	0.0	-	
9	0.0	-	0.0	0.0	-	0.0	-	0.0	-	-	0.0	0.0	0.0	-	-	-	0.0	0.0	-	0.0	-	
日合計		0.0	-	0.5	1.0	-	1.5	-	0.0	-	-	0.0	0.0	1.0	-	-	-	4.0	5.5	-	4.5	-

近畿地方整備局 淀川水系 対象洪水観測所時間雨量表

洪水		S57. 7. 31																				
日	時	京都 (気)	京都	花背 (01)	花背峠 (気)	大原	比叡山 (09)	倉垣 (水)	歌垣 (75)	余野	箕面 (気)	西別院 (06)	山崎 (30)	長岡京 (気)	乙訓	八幡 (70)	八幡	巨椋池 (35)	松井 (69)	宇治	小栗栖	勸修寺
4 日	9-10	0.0	-	0.0	0.0	-	0.0	-	0.0	-	-	0.0	0.0	0.0	-	-	-	0.0	0.0	-	0.0	-
	11	0.0	-	0.0	0.0	-	0.0	-	0.0	-	-	0.0	0.0	0.0	-	-	-	0.0	0.0	-	0.0	-
	12	0.0	-	0.0	0.0	-	0.0	-	0.0	-	-	0.0	0.0	0.0	-	-	-	0.0	0.0	-	0.0	-
	13	0.0	-	0.0	0.0	-	0.0	-	0.0	-	-	0.0	0.0	0.0	-	-	-	0.0	0.0	-	0.0	-
	14	0.0	-	0.0	0.0	-	0.0	-	0.0	-	-	0.0	0.0	0.0	-	-	-	0.0	0.0	-	0.0	-
	15	0.0	-	0.0	0.0	-	0.0	-	0.0	-	-	0.0	0.0	0.0	-	-	-	0.0	0.0	-	0.0	-
	16	0.0	-	0.0	0.0	-	0.0	-	0.0	-	-	0.0	0.0	0.0	-	-	-	0.0	0.0	-	0.0	-
	17	0.0	-	0.0	0.0	-	0.0	-	0.0	-	-	0.0	0.0	0.0	-	-	-	0.0	0.0	-	0.0	-
	18	0.0	-	0.0	0.0	-	0.0	-	0.0	-	-	0.0	0.0	0.0	-	-	-	0.0	0.0	-	0.0	-
	19	0.0	-	0.0	0.0	-	0.0	-	0.0	-	-	0.0	0.0	0.0	-	-	-	0.0	0.0	-	0.0	-
	20	0.0	-	0.0	0.0	-	0.0	-	0.0	-	-	0.0	0.0	0.0	-	-	-	0.0	0.0	-	0.0	-
	21	0.0	-	0.0	0.0	-	0.0	-	0.0	-	-	0.0	0.0	0.0	-	-	-	0.0	0.0	-	0.0	-
	22	0.0	-	0.0	0.0	-	0.0	-	0.0	-	-	0.0	0.0	0.0	-	-	-	0.0	0.0	-	0.0	-
	23	0.0	-	0.0	0.0	-	0.0	-	0.0	-	-	0.0	0.0	0.0	-	-	-	0.0	0.0	-	0.0	-
	0	0.0	-	0.0	0.0	-	0.0	-	0.0	-	-	0.0	0.0	0.0	-	-	-	0.0	0.0	-	0.0	-
	1	0.0	-	0.0	0.0	-	0.0	-	0.0	-	-	0.0	0.0	0.0	-	-	-	0.0	0.0	-	0.0	-
	2	0.0	-	0.0	0.0	-	0.0	-	0.0	-	-	0.0	0.0	0.0	-	-	-	0.0	0.0	-	0.0	-
	3	0.0	-	0.0	0.0	-	0.0	-	0.0	-	-	0.0	0.0	0.0	-	-	-	0.0	0.0	-	0.0	-
	4	0.0	-	0.0	0.0	-	0.0	-	0.0	-	-	0.0	0.0	0.0	-	-	-	0.0	0.0	-	0.0	-
	5	0.0	-	0.0	0.0	-	0.0	-	0.0	-	-	0.0	0.0	0.0	-	-	-	0.0	0.0	-	0.0	-
6	0.0	-	0.0	0.0	-	0.0	-	0.0	-	-	0.0	0.0	0.0	-	-	-	0.0	0.0	-	0.0	-	
7	0.0	-	0.0	0.0	-	0.0	-	0.0	-	-	0.0	0.0	0.0	-	-	-	0.0	0.0	-	0.0	-	
8	0.0	-	0.0	0.0	-	0.0	-	0.0	-	-	0.0	0.0	0.0	-	-	-	0.0	0.0	-	0.0	-	
9	0.0	-	0.0	0.0	-	0.0	-	0.0	-	-	0.0	0.0	0.0	-	-	-	0.0	0.0	-	0.0	-	
日合計		0.0	-	0.0	0.0	-	0.0	-	0.0	-	-	0.0	0.0	0.0	-	-	-	0.0	0.0	-	0.0	-
*総雨量		115.0	-	169.0	157.0	-	135.5	-	157.0	-	-	159.0	179.5	150.0	-	-	-	159.0	198.0	-	199.5	-

*総雨量は一連降雨の合計

近畿地方整備局 淀川水系 対象洪水観測所時間雨量表

洪水		S57.7.31																					
日	時	山科 (01)	天ヶ瀬 (30)	笠取	西笠取 (28)	荒木	大津 (気)	瀬田川 (27)	宮村 (28)	田代	信楽 (県)	雲井 (24)	信楽 (気)	横山 (60)	新田 (19)	玉滝 (55)	甲賀	柘植 (54)	土山 (気)	枚方 (31)	枚方 (気)	生駒山 (気)	
31	9-10	0.0	0.0	0.0	-	-	0.0	0.0	0.0	0.0	-	0.0	0.0	0.0	0.0	0.0	-	0.0	0.0	0.0	0.0	0.0	
	11	0.0	0.0	0.0	-	-	0.0	0.0	0.0	0.0	-	0.0	0.0	0.0	0.0	0.0	-	0.0	0.0	0.0	0.0	0.0	
	12	0.0	0.0	0.0	-	-	0.0	0.0	0.0	0.0	-	0.0	0.0	0.0	0.0	0.0	-	0.0	0.0	0.0	0.0	0.0	
	13	0.0	0.0	0.0	-	-	0.0	0.0	0.0	0.0	-	0.0	0.0	0.0	0.0	0.0	-	0.0	0.0	0.0	0.0	0.0	
	14	0.0	0.0	0.0	-	-	0.0	0.0	0.0	0.0	-	0.0	0.0	0.0	0.0	0.0	-	0.0	0.0	0.0	0.0	0.0	
	15	0.0	0.0	0.0	-	-	0.0	0.0	0.0	0.0	-	0.0	0.0	0.0	0.0	0.0	-	0.0	0.0	0.0	0.0	0.0	
	16	0.0	0.0	0.0	-	-	0.0	0.0	0.0	0.0	-	0.0	0.0	0.0	0.0	0.0	-	0.0	0.0	0.0	0.0	0.0	
	17	0.0	0.0	0.0	-	-	0.0	0.0	0.0	0.0	-	0.0	0.0	0.0	0.0	0.0	-	0.0	0.0	0.0	0.0	0.0	
	18	0.0	1.0	0.0	-	-	4.0	0.0	0.0	0.0	-	0.0	0.0	0.0	0.0	0.0	-	0.0	0.0	0.0	1.0	23.0	0.0
	19	0.0	0.0	0.0	-	-	0.0	0.0	0.0	0.0	-	0.0	0.0	0.0	0.0	0.0	-	0.0	0.0	0.0	1.0	1.0	0.0
	20	0.5	0.0	0.0	-	-	1.0	0.0	0.0	0.0	-	0.0	0.0	0.0	0.0	0.0	-	0.0	0.0	0.0	0.0	0.0	0.0
	21	0.0	0.0	0.0	-	-	0.0	0.0	0.0	0.0	-	0.0	0.0	0.0	0.0	0.0	-	0.0	0.0	0.0	0.0	0.0	0.0
	22	0.0	0.0	0.0	-	-	0.0	0.0	0.0	0.0	-	0.0	0.0	0.0	0.0	0.0	-	0.0	0.0	0.0	0.0	0.0	0.0
	23	0.0	0.0	0.0	-	-	0.0	0.0	0.0	0.0	-	0.0	0.0	0.0	0.0	0.0	-	0.0	2.0	0.0	0.0	0.0	0.0
	0	0.0	0.0	0.0	-	-	0.0	0.0	0.0	0.0	-	0.0	0.0	0.0	0.0	0.0	-	0.0	3.0	0.0	0.0	0.0	0.0
	1	0.0	0.0	0.0	-	-	0.0	0.0	0.0	0.0	-	1.0	2.0	20.0	-	12.5	-	5.0	5.0	0.0	0.0	0.0	1.0
	2	0.0	0.0	1.0	-	-	1.0	0.5	4.0	10.0	-	12.0	12.0	9.0	-	7.0	-	5.0	5.0	2.0	3.0	4.0	
	3	1.0	5.0	4.0	-	-	6.0	5.5	7.0	7.5	-	8.0	8.0	16.0	-	9.0	-	8.0	8.0	0.0	1.0	3.0	
	4	6.5	6.0	6.0	-	-	7.0	6.0	7.0	15.5	-	11.0	11.0	29.0	-	10.0	-	13.0	10.0	4.0	8.0	6.0	
	5	4.5	2.0	2.0	-	-	2.0	3.5	3.0	29.5	-	24.0	29.0	34.0	-	33.0	-	21.0	6.0	1.0	2.0	3.0	
	6	1.0	7.0	18.0	-	-	8.0	19.0	42.0	56.0	-	31.0	33.0	13.0	-	1.0	-	5.0	6.0	4.0	5.0	6.0	
	7	24.0	34.0	30.0	-	-	36.0	43.0	19.0	10.0	-	8.0	5.0	0.5	-	0.5	-	1.0	5.0	7.0	16.0	21.0	
	8	21.5	1.0	2.0	-	-	3.0	3.5	0.0	0.5	-	2.0	2.0	2.5	-	2.0	-	1.0	7.0	17.0	9.0	6.0	
	9	0.0	1.0	0.0	-	-	1.0	0.5	0.0	0.5	-	2.0	1.0	0.0	-	0.0	-	1.0	4.0	1.0	0.0	1.0	
日合計		59.0	57.0	63.0	-	-	69.0	81.5	82.0	129.5	-	99.0	103.0	124.0	-	75.0	-	60.0	61.0	37.0	68.0	51.0	
1	9-10	4.0	1.0	1.0	-	-	1.0	1.0	1.0	2.5	-	5.0	6.0	3.5	-	1.0	-	1.0	2.0	0.0	2.0	0.0	
	11	4.0	1.0	2.0	-	-	2.0	0.5	1.0	2.0	-	2.0	2.0	3.0	-	2.0	-	7.0	7.0	0.0	2.0	1.0	
	12	4.0	2.0	3.0	-	-	3.0	4.5	1.0	4.5	-	4.0	4.0	2.0	-	3.0	-	5.0	3.0	3.0	4.0	5.0	
	13	2.5	5.0	3.0	-	-	4.0	3.5	3.0	6.5	-	4.0	4.0	5.0	-	7.0	-	8.0	7.0	5.0	3.0	5.0	
	14	6.5	9.0	8.0	-	-	6.0	8.0	7.0	9.0	-	8.0	8.0	15.0	-	9.0	-	11.0	6.0	4.0	4.0	4.0	
	15	11.0	12.0	12.0	-	-	6.0	13.0	13.0	11.0	-	7.0	8.0	11.0	-	12.0	-	11.0	8.0	5.0	9.0	8.0	
	16	9.5	6.0	7.0	-	-	9.0	16.5	6.0	9.5	-	10.0	11.0	11.0	-	10.0	-	16.0	6.0	3.0	4.0	4.0	
	17	7.0	10.0	12.0	-	-	5.0	12.5	8.0	9.0	-	8.0	9.0	11.0	-	6.0	-	12.0	6.0	4.0	7.0	5.0	
	18	6.0	7.0	18.0	-	-	5.0	8.0	6.0	5.5	-	6.0	6.0	7.0	-	8.0	-	7.0	6.0	3.0	8.0	10.0	
	19	8.0	14.0	12.0	-	-	8.0	10.5	11.0	11.5	-	13.0	12.0	13.0	-	16.0	-	11.0	11.0	5.0	9.0	10.0	
	20	13.0	16.0	16.0	-	-	12.0	18.0	15.0	19.5	-	21.0	15.0	23.0	-	20.0	-	14.0	9.0	2.0	11.0	15.0	
	21	12.0	15.0	18.0	-	-	12.0	24.0	13.0	22.5	-	24.0	15.0	20.0	-	19.0	-	10.0	10.0	0.0	9.0	11.0	
	22	12.0	9.0	16.0	-	-	12.0	30.5	15.0	25.0	-	27.0	18.0	26.0	-	26.0	-	10.0	8.0	2.0	9.0	11.0	
	23	4.0	4.0	4.0	-	-	3.0	13.0	7.0	16.5	-	25.0	14.0	20.0	-	25.0	-	14.0	8.0	1.0	5.0	4.0	
	0	0.5	4.0	6.0	-	-	3.0	3.0	6.0	4.0	-	8.0	0.0	5.5	-	8.5	-	16.0	24.0	2.0	4.0	12.0	
	1	7.5	12.0	16.0	-	-	10.0	15.0	15.0	17.0	-	17.0	7.0	17.5	-	11.5	-	17.0	18.0	4.0	3.0	21.0	
	2	6.5	5.0	7.0	-	-	4.0	7.5	9.0	11.5	-	8.0	8.0	7.0	-	3.5	-	6.0	11.0	1.0	4.0	8.0	
	3	0.5	1.0	1.0	-	-	1.0	2.0	7.0	4.0	-	3.0	1.0	3.0	-	2.5	-	0.0	1.0	2.0	1.0	3.0	
	4	1.0	2.0	2.0	-	-	1.0	1.5	4.0	5.5	-	3.0	3.0	3.0	-	1.0	-	0.0	0.0	1.0	2.0	1.0	
	5	1.5	1.0	1.0	-	-	1.0	0.5	1.0	1.0	-	1.0	0.0	1.0	-	0.0	-	1.0	0.0	0.0	0.0	0.0	
	6	0.0	0.0	0.0	-	-	0.0	0.0	0.0	0.0	-	0.0	0.0	0.0	-	0.0	-	0.0	0.0	0.0	0.0	0.0	
	7	0.0	0.0	0.0	-	-	0.0	0.0	0.0	0.0	-	0.0	0.0	0.0	-	0.0	-	0.0	0.0	0.0	0.0	0.0	
	8	0.0	0.0	0.0	-	-	0.0	0.0	0.0	0.0	-	0.0	0.0	0.0	-	0.0	-	0.0	0.0	0.0	0.0	0.0	
	9	0.0	0.0	0.0	-	-	0.0	0.0	0.0	0.0	-	0.0	1.0	0.0	-	0.0	-	0.0	0.0	0.0	0.0	0.0	
日合計		121.0	136.0	165.0	-	-	108.0	193.0	149.0	197.5	-	204.0	152.0	207.5	-	191.0	-	177.0	151.0	47.0	100.0	138.0	

近畿地方整備局 淀川水系 対象洪水観測所時間雨量表

洪水		S57. 7. 31																				
日	時	山科 (01)	天ヶ瀬 (30)	笠取	西笠取 (28)	荒木	大津 (気)	瀬田川 (27)	宮村 (28)	田代	信楽 (県)	雲井 (24)	信楽 (気)	横山 (60)	新田 (19)	玉滝 (55)	甲賀	柘植 (54)	土山 (気)	枚方 (31)	枚方 (気)	生駒山 (気)
2	9-10	0.0	0.0	0.0	-	-	0.0	0.0	0.0	0.0	-	0.0	0.0	0.0	0.0	0.0	-	0.0	0.0	0.0	0.0	0.0
	11	0.0	0.0	0.0	-	-	0.0	0.0	0.0	0.0	-	0.0	0.0	0.0	0.0	0.0	-	0.0	0.0	0.0	0.0	0.0
	12	0.0	0.0	0.0	-	-	0.0	0.0	0.0	0.0	-	0.0	0.0	0.0	0.0	0.0	-	0.0	0.0	0.0	0.0	0.0
	13	0.0	0.0	0.0	-	-	0.0	0.0	0.0	0.0	-	0.0	0.0	0.0	0.0	0.0	-	0.0	0.0	0.0	0.0	0.0
	14	0.0	0.0	0.0	-	-	0.0	0.0	0.0	0.0	-	0.0	0.0	0.0	0.0	0.0	-	0.0	0.0	0.0	0.0	0.0
	15	0.0	0.0	0.0	-	-	0.0	0.0	0.0	0.0	-	0.0	0.0	0.0	0.0	0.0	-	0.0	0.0	0.0	0.0	0.0
	16	0.0	0.0	0.0	-	-	0.0	0.0	0.0	0.0	-	0.0	0.0	0.0	0.0	0.0	-	0.0	0.0	0.0	0.0	0.0
	17	0.0	0.0	0.0	-	-	0.0	0.0	0.0	0.0	-	0.0	0.0	0.0	0.0	0.0	-	0.0	0.0	0.0	0.0	0.0
	18	0.0	0.0	0.0	-	-	0.0	0.0	0.0	0.0	-	0.0	0.0	0.0	0.0	0.0	-	0.0	0.0	0.0	0.0	0.0
	19	0.0	0.0	0.0	-	-	0.0	0.0	0.0	0.0	-	0.0	0.0	0.0	0.0	0.0	-	0.0	0.0	0.0	0.0	0.0
	20	0.0	0.0	0.0	-	-	0.0	0.0	0.0	0.0	-	0.0	0.0	0.0	0.0	0.0	-	0.0	0.0	0.0	0.0	0.0
	21	0.0	0.0	0.0	-	-	0.0	0.0	0.0	0.0	-	0.0	0.0	0.0	0.0	0.0	-	0.0	0.0	0.0	0.0	0.0
	22	0.0	0.0	0.0	-	-	0.0	0.0	0.0	0.0	-	0.0	0.0	0.0	0.0	0.0	-	0.0	0.0	0.0	0.0	0.0
	23	0.0	0.0	0.0	-	-	0.0	0.0	0.0	0.0	-	0.0	0.0	0.0	0.0	0.0	-	0.0	0.0	0.0	0.0	0.0
	0	0.0	0.0	0.0	-	-	0.0	0.0	3.0	3.5	-	2.0	2.0	3.0	3.0	7.0	-	5.0	4.0	0.0	0.0	4.0
	1	0.0	8.0	4.0	-	-	2.0	6.5	8.0	6.0	-	6.0	7.0	10.0	13.0	-	11.0	10.0	2.0	4.0	19.0	
	2	2.0	3.0	1.0	-	-	2.0	5.5	6.0	8.5	-	13.0	12.0	22.0	14.0	-	16.0	10.0	0.0	0.0	3.0	
	3	0.0	1.0	0.0	-	-	0.0	0.5	0.0	1.0	-	2.0	2.0	8.0	4.0	-	9.0	9.0	1.0	1.0	3.0	
	4	0.0	0.0	0.0	-	-	0.0	0.0	1.0	0.5	-	1.0	1.0	7.0	6.5	-	10.0	6.0	1.0	0.0	14.0	
	5	0.0	0.0	1.0	-	-	0.0	0.0	4.0	0.5	-	0.0	1.0	3.0	2.0	-	2.0	1.0	2.0	4.0	6.0	
	6	0.5	9.0	6.0	-	-	1.0	6.5	8.0	6.0	-	7.0	7.0	6.0	3.5	-	1.0	0.0	8.0	10.0	19.0	
	7	3.0	12.0	11.0	-	-	6.0	12.0	12.0	10.5	-	10.0	12.0	16.0	10.0	-	8.0	8.0	4.0	11.0	16.0	
	8	4.5	3.0	5.0	-	-	5.0	4.5	6.0	4.5	-	5.0	4.0	9.0	5.0	-	9.0	7.0	6.0	4.0	15.0	
	9	3.5	10.0	13.0	-	-	4.0	7.5	6.0	5.5	-	4.0	5.0	4.0	3.0	-	6.0	6.0	9.0	18.0	29.0	
日合計		13.5	46.0	41.0	-	-	20.0	43.0	54.0	46.5	-	50.0	53.0	88.0	-	68.0	-	78.0	63.0	33.0	52.0	131.0
3	9-10	1.0	4.0	0.0	-	-	2.0	6.0	14.0	8.5	-	9.0	11.0	15.0	-	13.0	-	8.0	15.0	0.0	3.0	18.0
	11	0.0	1.0	0.0	-	-	0.0	0.0	1.0	5.0	-	4.0	5.0	5.0	5.5	-	14.0	6.0	1.0	1.0	1.0	
	12	0.0	0.0	0.0	-	-	0.0	0.0	0.0	0.0	-	0.0	0.0	1.5	1.0	-	2.0	1.0	1.0	0.0	0.0	
	13	0.0	0.0	0.0	-	-	0.0	0.0	0.0	0.0	-	0.0	0.0	0.0	0.0	-	1.0	0.0	0.0	0.0	0.0	
	14	0.0	0.0	0.0	-	-	0.0	0.0	0.0	0.0	-	0.0	0.0	0.0	0.0	-	0.0	0.0	0.0	0.0	0.0	
	15	0.0	0.0	0.0	-	-	0.0	0.0	0.0	0.0	-	0.0	0.0	0.0	0.0	-	0.0	0.0	0.0	0.0	0.0	
	16	0.0	0.0	0.0	-	-	0.0	0.0	0.0	1.5	-	0.0	1.0	0.0	0.0	-	0.0	0.0	0.0	0.0	0.0	
	17	0.0	0.0	1.0	-	-	0.0	0.0	0.0	0.0	-	0.0	0.0	0.0	0.0	-	0.0	0.0	0.0	0.0	0.0	
	18	0.0	0.0	0.0	-	-	0.0	0.0	0.0	0.0	-	0.0	0.0	0.5	0.0	-	0.0	0.0	0.0	0.0	0.0	
	19	0.0	0.0	0.0	-	-	0.0	0.0	0.0	0.0	-	0.0	0.0	0.0	0.0	-	0.0	0.0	0.0	0.0	0.0	
	20	0.0	0.0	0.0	-	-	0.0	0.0	0.0	0.0	-	0.0	0.0	0.0	0.0	-	0.0	0.0	0.0	0.0	0.0	
	21	0.0	8.0	0.0	-	-	0.0	0.0	1.0	0.0	-	0.0	0.0	0.0	0.0	-	0.0	0.0	0.0	0.0	0.0	
	22	0.0	2.0	1.0	-	-	0.0	1.5	6.0	2.0	-	0.0	0.0	0.0	0.0	-	0.0	0.0	0.0	0.0	0.0	
	23	0.0	0.0	0.0	-	-	0.0	0.0	0.0	0.0	-	0.0	1.0	3.0	1.0	-	0.0	0.0	0.0	0.0	0.0	
	0	0.0	0.0	0.0	-	-	0.0	0.0	0.0	0.0	-	0.0	0.0	0.0	0.0	-	1.0	0.0	0.0	0.0	0.0	
	1	0.0	0.0	0.0	-	-	0.0	0.0	0.0	0.0	-	0.0	0.0	0.0	0.0	-	0.0	0.0	0.0	0.0	0.0	
	2	0.0	0.0	0.0	-	-	0.0	0.0	0.0	0.0	-	0.0	0.0	0.0	0.0	-	0.0	0.0	0.0	0.0	0.0	
	3	0.0	0.0	0.0	-	-	0.0	0.0	0.0	0.0	-	0.0	0.0	0.0	0.0	-	0.0	0.0	0.0	0.0	0.0	
	4	0.0	0.0	0.0	-	-	0.0	0.0	0.0	0.0	-	0.0	0.0	0.0	0.0	-	0.0	0.0	0.0	0.0	0.0	
	5	0.0	0.0	0.0	-	-	0.0	0.0	0.0	0.5	-	0.0	0.0	0.0	0.0	-	0.0	0.0	0.0	0.0	0.0	
	6	0.0	0.0	0.0	-	-	0.0	0.0	0.0	0.0	-	0.0	0.0	0.0	0.0	-	0.0	0.0	0.0	0.0	0.0	
	7	0.0	1.0	0.0	-	-	0.0	0.0	0.0	0.0	-	0.0	0.0	0.0	0.0	-	0.0	0.0	0.0	0.0	0.0	
	8	0.0	0.0	0.0	-	-	0.0	0.0	0.0	0.0	-	0.0	0.0	0.0	0.0	-	0.0	0.0	0.0	0.0	0.0	
	9	0.0	0.0	0.0	-	-	0.0	0.0	0.0	0.0	-	0.0	0.0	0.0	0.0	-	0.0	0.0	0.0	0.0	0.0	
日合計		1.0	16.0	2.0	-	-	2.0	7.5	22.0	17.5	-	13.0	18.0	25.0	-	20.5	-	26.0	22.0	2.0	4.0	19.0

近畿地方整備局 淀川水系 対象洪水観測所時間雨量表

洪水		S57.7.31																				
日	時	山科 (01)	天ヶ瀬 (30)	笠取	西笠取 (28)	荒木	大津 (気)	瀬田川 (27)	宮村 (28)	田代	信楽 (県)	雲井 (24)	信楽 (気)	横山 (60)	新田 (19)	玉滝 (55)	甲賀	柘植 (54)	土山 (気)	枚方 (31)	枚方 (気)	生駒山 (気)
4 日	9-10	0.0	0.0	0.0	-	-	0.0	0.0	0.0	1.0	-	0.0	0.0	0.5	-	0.5	-	0.0	0.0	0.0	0.0	0.0
	11	0.0	0.0	0.0	-	-	0.0	0.0	0.0	0.0	-	0.0	0.0	0.5	-	0.0	-	0.0	0.0	0.0	0.0	0.0
	12	0.0	0.0	0.0	-	-	0.0	0.0	0.0	0.0	-	0.0	0.0	0.0	-	0.0	-	0.0	0.0	0.0	0.0	0.0
	13	0.0	0.0	0.0	-	-	0.0	0.0	0.0	0.0	-	0.0	0.0	0.0	-	0.0	-	0.0	0.0	0.0	0.0	0.0
	14	0.0	0.0	0.0	-	-	0.0	0.0	0.0	0.0	-	0.0	0.0	0.0	-	0.0	-	0.0	0.0	0.0	0.0	0.0
	15	0.0	0.0	0.0	-	-	0.0	0.0	0.0	0.0	-	0.0	0.0	0.0	-	0.0	-	0.0	0.0	0.0	0.0	0.0
	16	0.0	0.0	0.0	-	-	0.0	0.0	0.0	0.0	-	0.0	0.0	0.0	-	0.0	-	0.0	0.0	0.0	0.0	0.0
	17	0.0	0.0	0.0	-	-	0.0	0.0	0.0	0.0	-	0.0	0.0	0.0	-	0.0	-	0.0	0.0	0.0	0.0	0.0
	18	0.0	0.0	0.0	-	-	0.0	0.0	0.0	0.0	-	0.0	0.0	0.0	-	0.0	-	0.0	0.0	0.0	0.0	0.0
	19	0.0	0.0	0.0	-	-	0.0	0.0	0.0	0.0	-	0.0	0.0	0.0	-	0.0	-	0.0	0.0	0.0	0.0	0.0
	20	0.0	0.0	0.0	-	-	0.0	0.0	0.0	0.0	-	0.0	0.0	0.0	-	0.0	-	0.0	0.0	0.0	0.0	0.0
	21	0.0	0.0	0.0	-	-	0.0	0.0	0.0	0.0	-	0.0	0.0	0.0	-	0.0	-	0.0	0.0	0.0	0.0	0.0
	22	0.0	0.0	0.0	-	-	0.0	0.0	0.0	0.0	-	0.0	0.0	0.0	-	0.0	-	0.0	0.0	0.0	0.0	0.0
	23	0.0	0.0	0.0	-	-	0.0	0.0	0.0	0.0	-	0.0	0.0	0.0	-	0.0	-	0.0	0.0	0.0	0.0	0.0
	0	0.0	0.0	0.0	-	-	0.0	0.0	0.0	0.0	-	0.0	0.0	0.0	-	0.0	-	0.0	0.0	0.0	0.0	0.0
	1	0.0	0.0	0.0	-	-	0.0	0.0	0.0	0.0	-	0.0	0.0	0.0	-	0.0	-	0.0	0.0	0.0	0.0	0.0
	2	0.0	0.0	0.0	-	-	0.0	0.0	0.0	0.0	-	0.0	0.0	0.0	-	0.0	-	0.0	0.0	0.0	0.0	0.0
	3	0.0	0.0	0.0	-	-	0.0	0.0	0.0	0.0	-	0.0	0.0	0.0	-	0.0	-	0.0	0.0	0.0	0.0	0.0
	4	0.0	0.0	0.0	-	-	0.0	0.0	0.0	0.0	-	0.0	0.0	0.0	-	0.0	-	0.0	0.0	0.0	0.0	0.0
	5	0.0	0.0	0.0	-	-	0.0	0.0	0.0	0.0	-	0.0	0.0	0.0	-	0.0	-	0.0	0.0	0.0	0.0	0.0
6	0.0	0.0	0.0	-	-	0.0	0.0	0.0	0.0	-	0.0	0.0	0.0	-	0.0	-	0.0	0.0	0.0	0.0	0.0	
7	0.0	0.0	0.0	-	-	0.0	0.0	0.0	0.0	-	0.0	0.0	0.0	-	0.0	-	0.0	0.0	0.0	0.0	0.0	
8	0.0	0.0	0.0	-	-	0.0	0.0	0.0	0.0	-	0.0	0.0	0.0	-	0.0	-	0.0	0.0	0.0	0.0	0.0	
9	0.0	0.0	0.0	-	-	0.0	0.0	0.0	0.0	-	0.0	0.0	0.0	-	0.0	-	0.0	0.0	0.0	0.0	0.0	
日合計		0.0	0.0	0.0	-	-	0.0	0.0	0.0	1.0	-	0.0	0.0	1.0	-	0.5	-	0.0	0.0	0.0	0.0	0.0
*総雨量		194.5	255.0	271.0	-	-	199.0	325.0	307.0	392.0	-	366.0	326.0	445.5	-	355.0	-	341.0	297.0	119.0	224.0	339.0

*総雨量は一連降雨の合計

近畿地方整備局 淀川水系 対象洪水観測所時間雨量表

洪水		S57.7.31																				
日	時	田辺	田辺 (68)	田辺 (気)	菱田	井手	木津	奈良 (気)	加茂 (67)	鷺峰山 (気)	鷺峰山	布目ダム (水)	峰寺 (水)	高山ダム (水)	多羅尾 (37)	尾山 (65)	島ヶ原 (56)	五瀬 (34)	島ヶ原	上野 (53)	上野 (気)	荒木 (71)
31日	9-10	-	-	0.0	-	-	-	0.0	0.0	0.0	-	-	-	0.0	0.0	0.0	0.0	0.0	-	0.0	0.0	-
	11	-	-	0.0	-	-	-	0.0	0.0	0.0	-	-	-	0.0	0.0	0.0	0.0	0.0	-	0.0	0.0	-
	12	-	-	0.0	-	-	-	0.0	0.0	0.0	-	-	-	0.0	0.0	0.0	0.0	0.0	-	0.0	0.0	-
	13	-	-	0.0	-	-	-	0.0	0.0	0.0	-	-	-	0.0	0.0	0.0	0.0	0.0	-	0.0	0.0	-
	14	-	-	0.0	-	-	-	0.0	0.0	0.0	-	-	-	0.0	0.0	0.0	0.0	0.0	-	0.0	0.0	-
	15	-	-	0.0	-	-	-	0.0	0.0	0.0	-	-	-	0.0	0.0	0.0	0.0	0.0	-	0.0	0.0	-
	16	-	-	0.0	-	-	-	0.0	0.0	0.0	-	-	-	0.0	0.0	0.0	0.0	0.0	-	0.0	0.0	-
	17	-	-	0.0	-	-	-	0.0	0.0	0.0	-	-	-	0.0	0.0	0.0	0.0	0.0	-	0.0	0.0	-
	18	-	-	3.0	-	-	-	0.0	0.0	0.0	-	-	-	0.0	0.0	0.0	0.0	0.0	-	0.0	0.0	-
	19	-	-	0.0	-	-	-	0.0	0.0	0.0	-	-	-	0.0	0.0	0.0	0.0	0.0	-	0.0	0.0	-
	20	-	-	0.0	-	-	-	0.0	0.0	0.0	-	-	-	0.0	0.0	0.0	0.0	0.0	-	0.0	0.0	-
	21	-	-	0.0	-	-	-	0.0	0.0	0.0	-	-	-	0.0	0.0	0.0	0.0	0.0	-	0.0	0.0	-
	22	-	-	0.0	-	-	-	0.0	0.0	0.0	-	-	-	0.0	0.0	0.0	0.0	0.0	-	0.0	0.0	-
	23	-	-	0.0	-	-	-	0.0	0.0	0.0	-	-	-	0.0	0.0	0.0	0.0	0.0	-	0.0	0.0	-
	0	-	-	0.0	-	-	-	0.0	0.0	0.0	-	-	-	0.0	1.0	0.0	0.0	0.0	-	0.0	0.0	-
	1	-	-	1.0	-	-	-	9.0	1.0	0.0	-	-	-	3.0	3.0	6.0	7.0	5.5	-	13.0	18.0	-
	2	-	-	0.0	-	-	-	5.0	5.0	3.0	-	-	-	10.0	15.0	10.0	19.0	15.0	-	17.0	13.0	-
	3	-	-	3.0	-	-	-	6.0	6.0	6.0	-	-	-	8.0	9.0	8.0	9.0	8.5	-	15.0	9.0	-
	4	-	-	6.0	-	-	-	4.0	3.0	5.0	-	-	-	16.0	38.0	23.0	23.0	29.5	-	10.0	11.0	-
	5	-	-	2.0	-	-	-	5.0	4.0	3.0	-	-	-	8.0	11.0	15.0	6.0	18.0	-	23.0	13.0	-
6	-	-	6.0	-	-	-	6.0	11.0	20.0	-	-	-	16.0	55.0	6.0	25.0	71.0	-	11.5	13.0	-	
7	-	-	16.0	-	-	-	9.0	7.0	20.0	-	-	-	3.0	3.0	5.0	1.0	2.0	-	0.0	0.0	-	
8	-	-	5.0	-	-	-	0.0	0.0	1.0	-	-	-	0.0	0.0	0.5	0.0	1.0	-	0.0	0.0	-	
9	-	-	0.0	-	-	-	0.0	0.0	0.0	-	-	-	0.0	1.0	0.5	0.5	1.5	-	0.0	0.0	-	
日合計		-	-	42.0	-	-	-	47.0	37.0	58.0	-	-	-	64.0	136.0	74.0	90.5	152.0	-	89.5	77.0	-
1日	9-10	-	-	1.0	-	-	-	0.0	0.0	0.0	-	-	-	1.0	3.0	0.0	1.0	3.0	-	0.5	1.0	-
	11	-	-	2.0	-	-	-	1.0	1.0	1.0	-	-	-	1.0	3.0	0.5	2.5	3.5	-	1.5	2.0	-
	12	-	-	2.0	-	-	-	3.0	2.0	2.0	-	-	-	2.0	2.0	1.0	3.0	3.0	-	1.5	4.0	-
	13	-	-	2.0	-	-	-	4.0	4.0	4.0	-	-	-	4.0	5.0	5.5	4.0	6.0	-	2.0	5.0	-
	14	-	-	6.0	-	-	-	5.0	14.0	9.0	-	-	-	8.0	8.0	5.0	7.0	8.5	-	3.0	8.0	-
	15	-	-	11.0	-	-	-	8.0	10.0	14.0	-	-	-	12.0	12.0	15.0	10.0	10.5	-	7.0	13.0	-
	16	-	-	7.0	-	-	-	7.0	6.0	8.0	-	-	-	13.0	6.0	16.0	5.0	6.0	-	10.0	6.0	-
	17	-	-	9.0	-	-	-	12.0	12.0	9.0	-	-	-	7.0	8.0	17.0	8.0	11.0	-	5.0	11.0	-
	18	-	-	9.0	-	-	-	13.0	7.0	9.0	-	-	-	7.0	10.0	10.5	7.0	11.0	-	7.0	8.0	-
	19	-	-	12.0	-	-	-	16.0	11.0	13.0	-	-	-	12.0	16.0	12.5	11.0	17.0	-	6.0	15.0	-
	20	-	-	14.0	-	-	-	15.0	11.0	17.0	-	-	-	10.0	20.0	15.0	13.0	20.0	-	12.0	17.0	-
	21	-	-	13.0	-	-	-	10.0	8.0	14.0	-	-	-	8.0	23.0	12.0	15.0	16.0	-	10.0	21.0	-
	22	-	-	12.0	-	-	-	9.0	8.0	13.0	-	-	-	8.0	24.0	14.0	11.0	18.5	-	15.0	18.0	-
	23	-	-	7.0	-	-	-	8.0	3.0	6.0	-	-	-	5.0	16.0	19.0	9.0	9.0	-	10.0	13.0	-
	0	-	-	5.0	-	-	-	6.0	2.0	7.0	-	-	-	4.0	5.0	11.5	6.0	5.0	-	7.0	3.0	-
	1	-	-	6.0	-	-	-	8.0	15.0	15.0	-	-	-	11.0	15.0	11.0	11.0	15.5	-	4.0	8.0	-
	2	-	-	7.0	-	-	-	4.0	8.0	15.0	-	-	-	10.0	8.0	9.5	6.0	7.0	-	8.0	4.0	-
	3	-	-	1.0	-	-	-	4.0	3.0	6.0	-	-	-	9.0	5.0	6.0	7.0	3.5	-	3.5	2.0	-
	4	-	-	2.0	-	-	-	1.0	2.0	4.0	-	-	-	2.0	4.0	2.0	4.0	4.0	-	2.5	1.0	-
	5	-	-	0.0	-	-	-	0.0	0.0	1.0	-	-	-	0.0	1.0	1.5	0.0	0.5	-	1.0	1.0	-
6	-	-	0.0	-	-	-	0.0	0.0	0.0	-	-	-	0.0	0.0	0.0	0.0	0.0	-	0.0	0.0	-	
7	-	-	0.0	-	-	-	0.0	0.0	0.0	-	-	-	0.0	0.0	0.0	0.0	0.0	-	0.0	0.0	-	
8	-	-	0.0	-	-	-	0.0	0.0	0.0	-	-	-	0.0	0.0	0.0	0.0	0.0	-	0.0	0.0	-	
9	-	-	0.0	-	-	-	0.0	0.0	0.0	-	-	-	0.0	0.0	0.0	0.0	0.0	-	0.0	0.0	-	
日合計		-	-	128.0	-	-	-	134.0	127.0	167.0	-	-	-	134.0	194.0	184.5	138.5	178.5	-	116.5	161.0	-

近畿地方整備局 淀川水系 対象洪水観測所時間雨量表

洪水		S57.7.31																				
日	時	田辺	田辺 (68)	田辺 (気)	菱田	井手	木津	奈良 (気)	加茂 (67)	鷺峰山 (気)	鷺峰山	布目ダム (水)	峰寺 (水)	高山ダム (水)	多羅尾 (37)	尾山 (65)	島ヶ原 (56)	五瀬 (34)	島ヶ原	上野 (53)	上野 (気)	荒木 (71)
2	9-10	-	-	0.0	-	-	-	0.0	0.0	0.0	-	-	-	0.0	0.0	0.0	0.0	0.0	-	0.0	0.0	-
	11	-	-	0.0	-	-	-	0.0	0.0	0.0	-	-	-	0.0	0.0	0.0	0.0	0.0	-	0.0	0.0	-
	12	-	-	0.0	-	-	-	0.0	0.0	0.0	-	-	-	0.0	0.0	0.0	0.0	0.0	-	0.0	0.0	-
	13	-	-	0.0	-	-	-	0.0	0.0	0.0	-	-	-	0.0	0.0	0.0	0.0	0.0	-	0.0	0.0	-
	14	-	-	0.0	-	-	-	0.0	0.0	0.0	-	-	-	0.0	0.0	0.0	0.0	0.0	-	0.0	0.0	-
	15	-	-	0.0	-	-	-	0.0	0.0	0.0	-	-	-	0.0	0.0	0.0	0.0	0.0	-	0.0	0.0	-
	16	-	-	0.0	-	-	-	0.0	0.0	0.0	-	-	-	0.0	0.0	0.0	0.0	0.0	-	0.0	0.0	-
	17	-	-	0.0	-	-	-	0.0	0.0	0.0	-	-	-	0.0	0.0	0.0	0.0	0.0	-	0.0	0.0	-
	18	-	-	0.0	-	-	-	0.0	0.0	0.0	-	-	-	0.0	0.0	0.0	0.0	0.0	-	0.0	0.0	-
	19	-	-	0.0	-	-	-	0.0	0.0	0.0	-	-	-	0.0	0.0	0.0	0.0	0.0	-	0.0	0.0	-
20	-	-	0.0	-	-	-	0.0	0.0	0.0	-	-	-	0.0	0.0	0.0	0.0	0.0	-	0.0	0.0	-	
21	-	-	0.0	-	-	-	0.0	0.0	0.0	-	-	-	0.0	0.0	0.0	0.0	0.0	-	0.0	0.0	-	
22	-	-	0.0	-	-	-	0.0	0.0	0.0	-	-	-	0.0	0.0	0.0	0.0	0.0	-	0.5	0.0	-	
23	-	-	0.0	-	-	-	2.0	1.0	0.0	-	-	-	1.0	1.0	4.5	0.0	0.0	-	3.5	3.0	-	
0	-	-	0.0	-	-	-	5.0	4.0	4.0	-	-	-	8.0	4.0	13.0	7.5	5.0	-	10.0	7.0	-	
1	-	-	8.0	-	-	-	21.0	14.0	9.0	-	-	-	16.0	12.0	21.0	12.5	10.5	-	16.0	13.0	-	
2	-	-	4.0	-	-	-	13.0	9.0	6.0	-	-	-	23.0	21.0	15.0	18.0	20.5	-	18.0	12.0	-	
3	-	-	1.0	-	-	-	9.0	5.0	0.0	-	-	-	9.0	6.0	11.0	15.0	8.0	-	10.0	11.0	-	
4	-	-	0.0	-	-	-	16.0	9.0	3.0	-	-	-	8.0	6.0	13.0	7.0	5.5	-	6.0	11.0	-	
5	-	-	6.0	-	-	-	4.0	12.0	8.0	-	-	-	4.0	7.0	3.0	5.0	7.0	-	3.0	4.0	-	
6	-	-	10.0	-	-	-	12.0	9.0	7.0	-	-	-	9.0	5.0	5.0	4.0	5.0	-	6.0	1.0	-	
7	-	-	13.0	-	-	-	18.0	10.0	11.0	-	-	-	11.0	14.0	12.0	15.0	13.0	-	12.0	12.0	-	
8	-	-	4.0	-	-	-	16.0	13.0	7.0	-	-	-	17.0	11.0	10.0	13.5	11.5	-	11.0	10.0	-	
9	-	-	17.0	-	-	-	20.0	13.0	10.0	-	-	-	4.0	4.0	1.5	5.0	4.0	-	4.0	4.0	-	
日合計		-	-	63.0	-	-	-	136.0	99.0	65.0	-	-	-	110.0	91.0	109.0	102.5	90.0	-	100.0	88.0	-
3	9-10	-	-	3.0	-	-	-	21.0	17.0	15.0	-	-	-	17.0	9.0	18.5	16.5	15.5	-	17.0	11.0	-
	11	-	-	3.0	-	-	-	3.0	13.0	5.0	-	-	-	13.0	9.0	6.0	15.0	5.5	-	8.0	16.0	-
	12	-	-	0.0	-	-	-	0.0	0.0	0.0	-	-	-	0.0	2.0	17.0	2.5	3.0	-	0.5	4.0	-
	13	-	-	0.0	-	-	-	0.0	0.0	0.0	-	-	-	1.0	0.0	3.5	1.0	0.0	-	1.0	2.0	-
	14	-	-	0.0	-	-	-	1.0	0.0	0.0	-	-	-	0.0	0.0	1.0	0.0	0.0	-	0.0	0.0	-
	15	-	-	0.0	-	-	-	0.0	0.0	0.0	-	-	-	0.0	0.0	0.0	0.0	0.0	-	0.0	0.0	-
	16	-	-	0.0	-	-	-	0.0	0.0	1.0	-	-	-	0.0	1.0	0.0	1.0	0.5	-	0.0	0.0	-
	17	-	-	0.0	-	-	-	0.0	0.0	0.0	-	-	-	0.0	0.0	1.0	0.0	0.5	-	0.5	1.0	-
	18	-	-	0.0	-	-	-	0.0	0.0	0.0	-	-	-	0.0	0.0	0.0	0.0	0.0	-	0.0	0.0	-
	19	-	-	0.0	-	-	-	0.0	0.0	0.0	-	-	-	0.0	0.0	0.0	0.0	0.0	-	0.0	0.0	-
20	-	-	0.0	-	-	-	0.0	0.0	0.0	-	-	-	0.0	0.0	0.0	0.0	0.0	-	0.0	0.0	-	
21	-	-	0.0	-	-	-	0.0	0.0	0.0	-	-	-	0.0	0.0	0.0	0.5	0.0	-	0.0	0.0	-	
22	-	-	0.0	-	-	-	0.0	0.0	5.0	-	-	-	1.0	2.0	0.5	1.0	0.0	-	1.0	1.0	-	
23	-	-	0.0	-	-	-	0.0	0.0	1.0	-	-	-	0.0	0.0	0.0	3.5	2.0	-	0.0	1.0	-	
0	-	-	0.0	-	-	-	0.0	0.0	0.0	-	-	-	0.0	0.0	0.0	0.0	0.0	-	0.0	0.0	-	
1	-	-	0.0	-	-	-	0.0	0.0	0.0	-	-	-	0.0	0.0	0.0	0.0	0.0	-	0.0	0.0	-	
2	-	-	0.0	-	-	-	0.0	0.0	0.0	-	-	-	0.0	0.0	0.0	0.0	0.0	-	0.0	0.0	-	
3	-	-	0.0	-	-	-	0.0	0.0	0.0	-	-	-	0.0	0.0	0.0	0.0	0.0	-	0.0	0.0	-	
4	-	-	0.0	-	-	-	0.0	0.0	0.0	-	-	-	0.0	0.0	0.0	0.0	0.0	-	0.0	0.0	-	
5	-	-	0.0	-	-	-	0.0	0.0	0.0	-	-	-	0.0	0.0	0.0	0.0	0.0	-	0.0	0.0	-	
6	-	-	0.0	-	-	-	0.0	0.0	0.0	-	-	-	0.0	0.0	0.0	0.5	0.0	-	0.0	0.0	-	
7	-	-	0.0	-	-	-	0.0	0.0	0.0	-	-	-	0.0	0.0	0.0	0.0	0.0	-	0.0	0.0	-	
8	-	-	0.0	-	-	-	0.0	0.0	0.0	-	-	-	0.0	0.0	0.0	0.0	0.0	-	0.0	0.0	-	
9	-	-	0.0	-	-	-	0.0	0.0	0.0	-	-	-	0.0	0.0	0.0	0.0	0.0	-	0.0	0.0	-	
日合計		-	-	6.0	-	-	-	25.0	30.0	27.0	-	-	-	32.0	23.0	47.5	41.5	27.0	-	28.0	36.0	-

近畿地方整備局 淀川水系 対象洪水観測所時間雨量表

洪水		S57.7.31																				
日	時	田辺	田辺 (68)	田辺 (気)	菱田	井手	木津	奈良 (気)	加茂 (67)	鷺峰山 (気)	鷺峰山	布目ダム (水)	峰寺 (水)	高山ダム (水)	多羅尾 (37)	尾山 (65)	島ヶ原 (56)	五瀬 (34)	島ヶ原	上野 (53)	上野 (気)	荒木 (71)
4 日	9-10	-	-	0.0	-	-	-	0.0	0.0	0.0	-	-	-	0.0	0.0	0.0	0.0	0.0	-	0.0	0.0	-
	11	-	-	0.0	-	-	-	0.0	0.0	0.0	-	-	-	0.0	0.0	0.0	0.0	0.0	-	0.0	0.0	-
	12	-	-	0.0	-	-	-	0.0	0.0	0.0	-	-	-	0.0	0.0	0.0	0.0	0.0	-	0.0	0.0	-
	13	-	-	0.0	-	-	-	0.0	0.0	0.0	-	-	-	0.0	0.0	0.0	0.0	0.0	-	0.0	0.0	-
	14	-	-	0.0	-	-	-	0.0	0.0	0.0	-	-	-	0.0	0.0	0.0	0.0	0.0	-	0.0	0.0	-
	15	-	-	0.0	-	-	-	0.0	0.0	0.0	-	-	-	0.0	0.0	0.0	0.0	0.0	-	0.0	0.0	-
	16	-	-	0.0	-	-	-	0.0	0.0	0.0	-	-	-	0.0	0.0	0.0	0.0	0.0	-	0.0	0.0	-
	17	-	-	0.0	-	-	-	0.0	0.0	0.0	-	-	-	0.0	0.0	0.0	0.0	0.0	-	0.0	0.0	-
	18	-	-	0.0	-	-	-	0.0	0.0	0.0	-	-	-	0.0	0.0	0.0	0.0	0.0	-	0.0	0.0	-
	19	-	-	0.0	-	-	-	0.0	0.0	0.0	-	-	-	0.0	0.0	0.0	0.0	0.0	-	0.0	0.0	-
	20	-	-	0.0	-	-	-	0.0	0.0	0.0	-	-	-	0.0	0.0	0.0	0.0	0.0	-	0.0	0.0	-
	21	-	-	0.0	-	-	-	0.0	0.0	0.0	-	-	-	0.0	0.0	0.0	0.0	0.0	-	0.0	0.0	-
	22	-	-	0.0	-	-	-	0.0	0.0	0.0	-	-	-	0.0	0.0	0.0	0.0	0.0	-	0.0	0.0	-
	23	-	-	0.0	-	-	-	0.0	0.0	0.0	-	-	-	0.0	0.0	0.0	0.0	0.0	-	0.0	0.0	-
	0	-	-	0.0	-	-	-	0.0	0.0	0.0	-	-	-	0.0	0.0	0.0	0.0	0.0	-	0.0	0.0	-
	1	-	-	0.0	-	-	-	0.0	0.0	0.0	-	-	-	0.0	0.0	0.0	0.0	0.0	-	0.0	0.0	-
	2	-	-	0.0	-	-	-	0.0	0.0	0.0	-	-	-	0.0	0.0	0.0	0.0	0.0	-	0.0	0.0	-
	3	-	-	0.0	-	-	-	0.0	0.0	0.0	-	-	-	0.0	0.0	0.0	0.0	0.0	-	0.0	0.0	-
	4	-	-	0.0	-	-	-	0.0	0.0	0.0	-	-	-	0.0	0.0	0.0	0.0	0.0	-	0.0	0.0	-
	5	-	-	0.0	-	-	-	0.0	0.0	0.0	-	-	-	0.0	0.0	0.0	0.0	0.0	-	0.0	0.0	-
6	-	-	0.0	-	-	-	0.0	0.0	0.0	-	-	-	0.0	0.0	0.0	0.0	0.0	-	0.0	0.0	-	
7	-	-	0.0	-	-	-	0.0	0.0	0.0	-	-	-	0.0	0.0	0.0	0.0	0.0	-	0.0	0.0	-	
8	-	-	0.0	-	-	-	0.0	0.0	0.0	-	-	-	0.0	0.0	0.0	0.0	0.0	-	0.0	0.0	-	
9	-	-	0.0	-	-	-	0.0	0.0	0.0	-	-	-	0.0	0.0	0.0	0.0	0.0	-	0.0	0.0	-	
日合計		-	-	0.0	-	-	-	0.0	0.0	0.0	-	-	-	0.0	0.0	0.0	0.0	0.0	-	0.0	0.0	-
*総雨量		-	-	239.0	-	-	-	342.0	293.0	317.0	-	-	-	340.0	444.0	415.0	373.0	447.5	-	334.0	362.0	-

*総雨量は一連降雨の合計

近畿地方整備局 淀川水系 対象洪水観測所時間雨量表

洪水		S57.7.31																				
日	時	依那古 (65)	阿保 (51)	坂下 (63)	阿波 (52)	井之市 (水)	針 (気)	針ヶ別所 (水)	針ヶ別所 (66)	榎原 (61)	室生ダム (水)	笠間 (水)	室生 (水)	家野 (水)	名張 (気)	曾爾 (68)	曾爾 (水)	青蓮池ダム (水)	名張 (64)	国津 (水)	国見山 (気)	伊賀見 (水)
31	9-10	-	0.0	0.0	0.0	-	0.0	-	-	0.0	0.0	0.0	0.0	0.0	0.0	0.0	0.0	0.0	0.0	0.0	0.0	0.0
	11	-	0.0	0.0	0.0	-	0.0	-	-	0.0	0.0	0.0	0.0	0.0	0.0	0.0	0.0	0.0	0.0	0.0	0.0	0.0
	12	-	0.0	0.0	0.0	-	0.0	-	-	0.0	0.0	0.0	0.0	0.0	0.0	0.0	0.0	0.0	0.0	0.0	0.0	0.0
	13	-	0.0	0.0	0.0	-	0.0	-	-	0.0	0.0	0.0	0.0	0.0	0.0	0.0	0.0	0.0	0.0	0.0	0.0	0.0
	14	-	0.0	0.0	0.0	-	0.0	-	-	0.0	0.0	0.0	0.0	0.0	0.0	0.0	0.0	0.0	0.0	0.0	0.0	0.0
	15	-	0.0	0.0	0.0	-	0.0	-	-	0.0	0.0	0.0	0.0	0.0	0.0	0.0	0.0	0.0	0.0	0.0	0.0	0.0
	16	-	0.0	0.0	0.0	-	0.0	-	-	1.5	0.0	0.0	0.0	0.0	0.0	0.0	0.0	0.0	0.0	0.0	0.0	0.0
	17	-	0.0	0.0	0.0	-	0.0	-	-	0.0	0.0	0.0	0.0	0.0	0.0	0.0	0.0	0.0	0.0	0.0	0.0	0.0
	18	-	0.0	0.0	0.0	-	0.0	-	-	0.0	0.0	0.0	0.0	0.0	0.0	0.0	0.0	0.0	0.0	0.0	0.0	0.0
	19	-	0.0	0.0	0.0	-	0.0	-	-	0.0	0.0	0.0	0.0	0.0	0.0	0.0	0.0	0.0	0.0	0.0	0.0	0.0
	20	-	0.0	0.0	0.0	-	0.0	-	-	0.0	0.0	0.0	0.0	0.0	0.0	0.0	0.0	0.0	0.0	0.0	0.0	0.0
	21	-	0.0	2.5	1.0	-	0.0	-	-	0.0	0.0	0.0	0.0	0.0	0.0	0.0	0.0	0.0	0.0	0.0	0.0	0.0
	22	-	0.0	7.5	4.0	-	0.0	-	-	0.0	0.0	0.0	0.0	0.0	0.0	5.0	5.0	0.0	0.0	0.0	0.0	5.0
	23	-	0.0	1.5	2.0	-	0.0	-	-	0.0	0.0	0.0	0.0	0.0	0.0	0.0	0.0	6.0	0.0	7.0	-	2.0
	0	-	1.0	6.5	11.0	-	4.0	-	-	3.5	6.0	6.0	17.0	1.0	4.0	32.5	20.0	7.0	1.5	10.0	-	12.0
	1	-	17.0	18.0	14.5	-	11.0	-	-	12.0	16.0	7.0	21.0	12.0	17.0	17.0	31.0	13.0	11.0	16.0	-	16.0
	2	-	19.0	8.5	7.0	-	11.0	-	-	4.5	4.0	7.0	4.0	6.0	2.0	8.0	8.0	1.0	3.0	1.0	-	3.0
	3	-	21.0	17.5	22.0	-	7.0	-	-	7.5	15.0	18.0	20.0	33.0	46.0	28.0	22.0	31.0	23.0	41.0	-	28.0
	4	-	15.0	11.0	12.0	-	11.0	-	-	8.0	13.0	16.0	7.0	11.0	12.0	7.5	8.0	6.0	7.5	5.0	-	4.0
	5	-	17.5	31.0	27.0	-	8.0	-	-	14.0	12.0	7.0	16.0	10.0	8.0	9.0	6.0	6.0	8.5	8.0	-	5.0
	6	-	6.5	5.0	5.5	-	11.0	-	-	37.0	13.0	5.0	24.0	4.0	3.0	1.0	4.0	3.0	3.0	5.0	-	3.0
	7	-	3.0	4.0	6.0	-	5.0	-	-	2.5	2.0	0.0	2.0	1.0	0.0	1.0	2.0	1.0	0.5	0.0	-	0.0
	8	-	1.0	2.5	3.5	-	0.0	-	-	0.0	0.0	0.0	0.0	0.0	1.0	1.0	1.0	0.0	0.0	2.0	-	1.0
9	-	0.5	4.5	4.5	-	0.0	-	-	0.0	0.0	1.0	1.0	0.0	1.0	0.5	0.0	1.0	0.5	1.0	-	1.0	
日合計		-	101.5	120.0	120.0	-	68.0	-	-	90.5	81.0	67.0	112.0	78.0	94.0	110.5	107.0	75.0	58.5	96.0	-	80.0
1	9-10	-	2.5	5.0	7.5	-	0.0	-	-	0.0	0.0	0.0	0.0	0.0	2.5	3.0	1.0	0.0	2.0	-	2.0	
	11	-	2.0	7.0	5.5	-	1.0	-	-	0.5	1.0	1.0	4.0	1.0	2.0	6.5	6.0	5.0	2.5	8.0	-	7.0
	12	-	4.0	9.0	7.5	-	3.0	-	-	2.0	5.0	3.0	4.0	3.0	3.0	4.0	5.0	3.0	1.5	5.0	-	6.0
	13	-	6.0	7.0	7.0	-	6.0	-	-	3.5	5.0	8.0	5.0	6.0	7.0	6.5	8.0	8.0	7.5	9.0	-	8.0
	14	-	7.0	14.0	11.0	-	8.0	-	-	6.0	9.0	10.0	10.0	12.0	14.0	15.0	17.0	15.0	13.5	17.0	-	17.0
	15	-	16.0	14.0	11.0	-	9.0	-	-	7.5	10.0	10.0	12.0	13.0	13.0	17.0	18.0	16.0	14.0	15.0	-	14.0
	16	-	14.0	10.0	12.0	-	9.0	-	-	9.0	10.0	11.0	12.0	18.0	19.0	13.0	13.0	15.0	15.0	17.0	-	13.0
	17	-	27.0	16.0	14.0	-	17.0	-	-	12.0	15.0	16.0	16.0	14.0	19.0	27.0	26.0	23.0	22.0	26.0	-	24.0
	18	-	14.0	11.0	13.0	-	21.0	-	-	14.0	20.0	20.0	21.0	11.0	13.0	26.0	29.0	17.0	12.5	28.0	-	22.0
	19	-	13.0	22.0	23.0	-	17.0	-	-	15.0	24.0	17.0	22.0	14.0	19.0	24.0	25.0	23.0	18.5	28.0	-	24.0
	20	-	21.0	21.0	34.0	-	16.0	-	-	19.0	28.0	19.0	27.0	15.0	17.0	28.0	30.0	26.0	18.5	33.0	-	31.0
	21	-	17.0	17.0	29.0	-	17.0	-	-	15.0	22.0	20.0	27.0	17.0	23.0	18.0	23.0	32.0	22.5	36.0	-	33.0
	22	-	13.0	15.0	26.0	-	15.0	-	-	18.0	21.0	20.0	23.0	13.0	14.0	20.0	19.0	29.0	20.5	29.0	-	31.0
	23	-	12.0	10.0	11.0	-	12.0	-	-	13.0	17.0	16.0	21.0	24.0	30.0	15.5	17.0	28.0	28.0	24.0	-	20.0
	0	-	17.0	34.0	16.0	-	5.0	-	-	13.0	7.0	6.0	13.0	8.0	12.0	6.0	9.0	12.0	8.5	18.0	-	12.0
	1	-	21.0	26.0	16.0	-	18.0	-	-	18.0	7.0	11.0	11.0	11.0	7.0	14.5	10.0	7.0	8.5	11.0	-	15.0
2	-	17.5	8.5	8.0	-	18.0	-	-	19.0	11.0	12.0	11.0	4.0	2.0	5.0	4.0	5.0	4.5	2.0	-	3.0	
3	-	1.5	1.0	0.5	-	2.0	-	-	2.0	4.0	6.0	6.0	4.0	3.0	4.5	4.0	3.0	4.5	2.0	-	4.0	
4	-	1.0	0.0	0.5	-	0.0	-	-	0.5	1.0	0.0	1.0	1.0	0.0	0.0	0.0	0.0	0.5	1.0	-	1.0	
5	-	0.5	0.0	0.0	-	0.0	-	-	0.0	0.0	1.0	0.0	0.0	0.0	0.0	0.0	0.0	0.0	0.0	-	0.0	
6	-	0.0	0.0	0.0	-	0.0	-	-	0.0	0.0	0.0	0.0	0.0	0.0	0.0	0.0	0.0	0.0	0.0	-	0.0	
7	-	0.0	0.0	0.0	-	0.0	-	-	0.0	0.0	0.0	0.0	0.0	0.0	0.0	0.0	0.0	0.0	0.0	-	0.0	
8	-	0.0	0.0	0.0	-	0.0	-	-	0.0	0.0	0.0	0.0	0.0	0.0	0.0	0.0	0.0	0.0	0.0	-	0.0	
9	-	0.0	0.5	0.0	-	0.0	-	-	0.0	0.0	0.0	0.0	0.0	0.0	0.0	0.0	0.0	0.0	0.0	-	0.0	
日合計		-	227.0	248.0	252.5	-	194.0	-	-	187.0	217.0	207.0	246.0	189.0	217.0	253.0	266.0	268.0	223.0	311.0	-	287.0

近畿地方整備局 淀川水系 対象洪水観測所時間雨量表

洪水		S57.7.31																					
日	時	依那古 (65)	阿保 (51)	坂下 (63)	阿波 (52)	井之市 (水)	針 (気)	針ヶ別所 (水)	針ヶ別所 (66)	榎原 (61)	室生ダム (水)	笠間 (水)	室生 (水)	家野 (水)	名張 (気)	曾爾 (68)	曾爾 (水)	青蓮池ダム (水)	名張 (64)	国津 (水)	国見山 (気)	伊賀見 (水)	
2	9-10	-	0.0	0.0	0.0	-	0.0	-	-	0.0	0.0	0.0	0.0	0.0	0.0	0.0	0.0	0.0	0.0	0.0	0.0	-	0.0
	11	-	0.0	0.0	0.0	-	0.0	-	-	0.0	0.0	0.0	0.0	0.0	0.0	0.0	0.0	0.0	0.0	0.0	0.0	-	0.0
	12	-	0.0	0.0	0.0	-	0.0	-	-	0.0	0.0	0.0	0.0	0.0	0.0	0.0	0.0	0.0	0.0	0.0	0.0	-	0.0
	13	-	0.0	0.0	0.0	-	0.0	-	-	0.0	0.0	0.0	0.0	0.0	0.0	0.0	0.0	0.0	0.0	0.0	0.0	-	0.0
	14	-	0.0	0.0	0.0	-	0.0	-	-	0.0	0.0	0.0	0.0	0.0	0.0	0.0	0.0	0.0	0.0	0.0	0.0	-	0.0
	15	-	0.0	0.0	0.0	-	0.0	-	-	0.0	0.0	0.0	0.0	0.0	0.0	0.0	0.0	0.0	0.0	0.0	0.0	-	0.0
	16	-	0.0	0.0	0.0	-	0.0	-	-	0.0	0.0	0.0	0.0	0.0	0.0	0.0	0.0	0.0	0.0	0.0	0.0	-	0.0
	17	-	0.0	0.0	0.0	-	0.0	-	-	0.0	0.0	0.0	0.0	0.0	0.0	0.0	0.0	0.0	0.0	0.0	0.0	-	0.0
	18	-	0.0	0.0	0.0	-	0.0	-	-	0.0	0.0	0.0	0.0	0.0	0.0	0.0	0.0	0.0	0.0	0.0	0.0	-	0.0
	19	-	0.0	0.0	0.0	-	0.0	-	-	0.0	0.0	0.0	0.0	0.0	0.0	0.0	0.0	0.0	0.0	0.0	0.0	-	0.0
	20	-	0.0	0.0	0.0	-	0.0	-	-	0.0	0.0	0.0	0.0	0.0	0.0	0.0	0.0	0.0	0.0	0.0	0.0	-	0.0
	21	-	0.0	0.0	0.0	-	1.0	-	-	0.0	0.0	0.0	0.0	0.0	0.0	0.0	4.0	0.0	0.0	0.0	0.0	-	0.0
	22	-	0.0	0.0	4.0	-	0.0	-	-	0.0	5.5	3.0	1.0	1.0	1.0	2.0	7.0	3.0	2.0	2.0	1.0	-	2.0
	23	-	11.5	10.0	4.0	-	6.0	-	-	0.0	23.0	16.0	8.0	8.0	5.0	13.0	8.0	6.0	12.0	12.0	8.0	-	6.0
	0	-	9.0	9.0	6.0	-	15.0	-	-	0.0	10.0	14.0	12.0	7.0	11.0	12.0	10.5	7.0	9.0	13.0	9.0	-	9.0
	1	-	9.0	9.0	22.0	-	21.0	-	-	0.0	14.0	16.0	14.0	14.0	13.0	20.0	12.0	10.0	16.0	19.5	12.0	-	11.0
	2	-	20.0	16.0	12.0	-	25.0	-	-	0.0	23.0	23.0	24.0	17.0	18.0	18.0	27.0	11.0	13.0	17.5	12.0	-	13.0
	3	-	13.0	11.0	10.0	-	19.0	-	-	0.0	27.0	25.0	17.0	19.0	19.0	11.0	13.0	23.0	14.0	15.0	12.0	-	17.0
	4	-	12.0	18.0	13.0	-	14.0	-	-	0.0	17.5	23.0	21.0	18.0	24.0	25.0	2.0	16.0	18.0	24.0	20.0	-	19.0
	5	-	13.5	8.0	3.0	-	3.0	-	-	0.0	1.5	2.0	2.0	2.0	2.0	1.0	2.0	2.0	2.0	1.0	4.0	-	3.0
	6	-	0.5	0.5	2.0	-	7.0	-	-	0.0	5.0	3.0	4.0	3.0	1.0	2.0	7.5	2.0	3.0	3.0	3.0	-	2.0
	7	-	5.0	3.5	10.0	-	10.0	-	-	0.0	6.5	8.0	9.0	7.0	10.0	7.0	3.0	6.0	6.0	6.0	6.0	-	6.0
	8	-	7.0	5.0	6.0	-	6.0	-	-	0.0	7.0	6.0	7.0	5.0	7.0	6.0	0.5	4.0	0.0	7.0	6.0	-	5.0
9	-	4.5	1.0	4.0	-	1.0	-	-	0.0	1.5	3.0	5.0	1.0	2.0	1.0	0.0	0.0	0.0	2.0	2.0	-	1.0	
日合計		-	105.0	91.0	96.0	-	128.0	-	-	141.5	142.0	124.0	102.0	113.0	118.0	96.5	90.0	95.0	122.0	95.0	-	94.0	
3	9-10	-	1.5	6.0	1.5	-	8.0	-	-	1.5	2.0	13.0	2.0	6.0	3.0	0.5	0.0	0.0	3.0	1.0	-	0.0	
	11	-	9.0	14.0	18.5	-	11.0	-	-	1.5	2.0	3.0	1.0	13.0	19.0	0.0	0.0	0.0	21.5	3.0	-	2.0	
	12	-	11.0	6.0	9.0	-	2.0	-	-	2.0	4.0	2.0	2.0	3.0	4.0	2.0	2.0	0.0	3.0	2.0	-	2.0	
	13	-	1.0	3.5	4.0	-	0.0	-	-	1.0	1.0	0.0	2.0	2.0	1.0	2.5	2.0	0.0	0.5	0.0	-	0.0	
	14	-	0.5	0.0	0.0	-	1.0	-	-	1.5	1.0	0.0	3.0	0.0	0.0	2.5	3.0	0.0	0.0	0.0	-	1.0	
	15	-	0.0	0.0	0.0	-	0.0	-	-	0.0	0.0	0.0	0.0	0.0	0.0	0.0	0.0	0.0	0.0	0.0	-	0.0	
	16	-	0.0	0.0	0.0	-	0.0	-	-	0.0	0.0	0.0	0.0	0.0	0.0	0.0	0.0	0.0	0.0	0.0	-	0.0	
	17	-	0.5	2.5	0.0	-	0.0	-	-	2.5	1.0	1.0	3.0	1.0	2.0	1.0	1.0	3.0	1.0	3.0	-	1.0	
	18	-	0.0	0.0	0.0	-	0.0	-	-	0.0	0.0	0.0	0.0	0.0	0.0	0.0	0.0	0.0	0.0	1.0	-	1.0	
	19	-	0.0	0.0	0.0	-	0.0	-	-	0.0	0.0	0.0	0.0	0.0	0.0	0.0	0.0	0.0	0.0	0.0	-	0.0	
	20	-	0.0	0.0	0.0	-	0.0	-	-	0.0	0.0	0.0	0.0	0.0	0.0	0.0	0.0	0.0	0.0	0.0	-	0.0	
	21	-	0.0	0.0	0.0	-	0.0	-	-	0.0	0.0	0.0	0.0	0.0	0.0	0.0	0.0	0.0	0.0	0.0	-	0.0	
	22	-	0.5	0.0	0.5	-	0.0	-	-	0.0	0.0	0.0	0.0	0.0	0.0	0.0	0.0	0.0	0.0	0.0	-	0.0	
	23	-	0.0	1.5	0.0	-	0.0	-	-	0.0	0.0	0.0	0.0	0.0	0.0	0.0	0.0	0.0	0.0	0.0	-	0.0	
	0	-	0.5	0.0	0.0	-	0.0	-	-	0.0	0.0	0.0	0.0	0.0	0.0	0.0	0.0	0.0	0.0	0.5	0.0	-	0.0
1	-	0.0	0.0	0.0	-	0.0	-	-	0.0	0.0	0.0	0.0	0.0	0.0	0.0	0.0	0.0	0.0	0.0	-	0.0		
2	-	0.0	0.0	0.0	-	0.0	-	-	0.0	0.0	0.0	0.0	0.0	0.0	0.0	0.0	0.0	0.0	0.0	-	0.0		
3	-	0.0	0.0	0.0	-	0.0	-	-	0.0	0.0	0.0	0.0	0.0	0.0	0.0	0.0	0.0	0.0	0.0	-	0.0		
4	-	0.0	0.0	0.0	-	0.0	-	-	0.0	0.0	0.0	0.0	0.0	0.0	0.0	0.0	0.0	0.0	0.0	-	0.0		
5	-	0.0	0.0	0.0	-	0.0	-	-	0.0	0.0	0.0	0.0	0.0	0.0	0.0	0.0	0.0	0.0	0.0	-	0.0		
6	-	0.0	0.0	0.0	-	0.0	-	-	0.0	0.0	0.0	0.0	0.0	0.0	0.0	0.0	0.0	0.0	0.0	-	0.0		
7	-	0.0	0.0	0.0	-	0.0	-	-	0.0	0.0	0.0	0.0	0.0	0.0	0.0	0.0	0.0	0.0	0.0	-	0.0		
8	-	0.0	0.0	0.0	-	0.0	-	-	0.0	0.0	0.0	0.0	0.0	0.0	0.0	0.0	0.0	0.0	0.0	-	0.0		
9	-	0.0	0.0	0.0	-	0.0	-	-	0.0	0.0	0.0	0.0	0.0	0.0	0.0	0.0	0.0	0.0	0.0	-	0.0		
日合計		-	24.5	33.5	33.5	-	22.0	-	-	10.0	11.0	19.0	13.0	25.0	29.0	8.5	8.0	3.0	29.5	10.0	-	7.0	

近畿地方整備局 淀川水系 対象洪水観測所時間雨量表

洪水		S57.7.31																					
日	時	依那古 (65)	阿保 (51)	坂下 (63)	阿波 (52)	井之市 (水)	針 (気)	針ヶ別所 (水)	針ヶ別所 (66)	榎原 (61)	室生ダム (水)	笠間 (水)	室生 (水)	家野 (水)	名張 (気)	曾爾 (68)	曾爾 (水)	青蓮池ダム (水)	名張 (64)	国津 (水)	国見山 (気)	伊賀見 (水)	
	9-10	-	0.0	0.0	0.0	-	0.0	-	-	0.0	0.0	0.0	0.0	0.0	0.0	0.0	0.0	0.0	0.0	0.0	0.0	0.0	0.0
	11	-	0.0	0.0	0.0	-	0.0	-	-	0.0	0.0	0.0	1.0	0.0	0.0	0.0	0.0	0.0	0.0	0.0	0.0	0.0	0.0
	12	-	0.0	0.0	0.0	-	0.0	-	-	0.0	0.0	0.0	0.0	0.0	0.0	0.0	0.0	0.0	0.0	0.0	0.0	0.0	0.0
	13	-	0.0	0.0	0.0	-	0.0	-	-	0.0	0.0	0.0	0.0	0.0	0.0	0.0	0.0	0.0	0.0	0.0	0.0	0.0	0.0
	14	-	0.0	0.0	0.0	-	0.0	-	-	0.0	0.0	0.0	0.0	0.0	0.0	0.0	0.0	0.0	0.0	0.0	0.0	0.0	0.0
	15	-	0.0	0.0	0.0	-	0.0	-	-	0.0	0.0	0.0	0.0	0.0	0.0	0.0	0.0	0.0	0.0	0.0	0.0	0.0	0.0
	16	-	0.0	0.0	0.0	-	0.0	-	-	0.0	0.0	0.0	0.0	0.0	0.0	0.0	0.0	0.0	0.0	0.0	0.0	0.0	0.0
	17	-	0.0	0.0	0.0	-	0.0	-	-	0.0	0.0	0.0	0.0	0.0	0.0	0.0	0.0	0.0	0.0	0.0	0.0	0.0	0.0
	18	-	0.0	0.0	0.0	-	0.0	-	-	0.0	0.0	0.0	0.0	0.0	0.0	0.0	0.0	0.0	0.0	0.0	0.0	0.0	0.0
	19	-	0.0	0.0	0.0	-	0.0	-	-	0.0	0.0	0.0	0.0	0.0	0.0	0.0	0.0	0.0	0.0	0.0	0.0	0.0	0.0
	20	-	0.0	0.0	0.0	-	0.0	-	-	0.0	0.0	0.0	0.0	0.0	0.0	0.0	0.0	0.0	0.0	0.0	0.0	0.0	0.0
	21	-	0.0	0.0	0.0	-	0.0	-	-	0.0	0.0	0.0	0.0	0.0	0.0	0.0	0.0	0.0	0.0	0.0	0.0	0.0	0.0
	22	-	0.0	0.0	0.0	-	0.0	-	-	0.0	0.0	0.0	0.0	0.0	0.0	0.0	0.0	0.0	0.0	0.0	0.0	0.0	0.0
	23	-	0.0	0.0	0.0	-	0.0	-	-	0.0	0.0	0.0	0.0	0.0	0.0	0.0	0.0	0.0	0.0	0.0	0.0	0.0	0.0
	0	-	0.0	0.0	0.0	-	0.0	-	-	0.0	0.0	0.0	0.0	0.0	0.0	0.0	0.0	0.0	0.0	0.0	0.0	0.0	0.0
	1	-	0.0	0.0	0.0	-	0.0	-	-	0.0	0.0	0.0	0.0	0.0	0.0	0.0	0.0	0.0	0.0	0.0	0.0	0.0	0.0
	2	-	0.0	0.0	0.0	-	0.0	-	-	0.0	0.0	0.0	0.0	0.0	0.0	0.0	0.0	0.0	0.0	0.0	0.0	0.0	0.0
	3	-	0.0	0.0	0.0	-	0.0	-	-	0.0	0.0	0.0	0.0	0.0	0.0	0.0	0.0	0.0	0.0	0.0	0.0	0.0	0.0
	4	-	0.0	0.0	0.0	-	0.0	-	-	0.0	0.0	0.0	0.0	0.0	0.0	0.0	0.0	0.0	0.0	0.0	0.0	0.0	0.0
	5	-	0.0	0.0	0.0	-	0.0	-	-	0.0	0.0	0.0	0.0	0.0	0.0	0.0	0.0	0.0	0.0	0.0	0.0	0.0	0.0
	6	-	0.0	0.0	0.0	-	0.0	-	-	0.0	0.0	0.0	0.0	0.0	0.0	0.0	0.0	0.0	0.0	0.0	0.0	0.0	0.0
	7	-	0.0	0.0	0.0	-	0.0	-	-	0.0	0.0	0.0	0.0	0.0	0.0	0.0	0.0	0.0	0.0	0.0	0.0	0.0	0.0
	8	-	0.0	0.0	0.0	-	0.0	-	-	0.0	0.0	0.0	0.0	0.0	0.0	0.0	0.0	0.0	0.0	0.0	0.0	0.0	0.0
	9	-	0.0	0.0	0.0	-	0.0	-	-	0.0	0.0	0.0	0.0	0.0	0.0	0.0	0.0	0.0	0.0	0.0	0.0	0.0	0.0
	日合計	-	0.0	0.0	0.0	-	0.0	-	-	0.0	0.0	0.0	1.0	0.0	0.0	0.0	0.0	0.0	0.0	0.0	0.0	0.0	0.0
	*総雨量	-	458.0	492.5	502.0	-	412.0	-	-	429.0	451.0	417.0	474.0	405.0	458.0	468.5	471.0	441.0	433.0	512.0	-	468.0	

*総雨量は一連降雨の合計

近畿地方整備局 淀川水系 対象洪水観測所時間雨量表

洪水		S57. 7. 31																					
日	時	曾爾 (気)	伊賀見 (7 2)	太郎生 (水)	太郎生 (5 7)	霧生 (水)	霧生 (5 0)	大宇陀 (気)	大宇陀 (水)	古市場 (水)	内牧 (水)	岩端 (5 9)	高見 (気)	山粕 (7 5)	桃俣 (7 1)	桃俣 (水)	土屋原 (7 3)	菅野 (水)	神末 (水)	白山 (気)	粥見 (気)	黒津	
31	9-10	-	0.0	-	0.0	-	0.0	0.0	0.0	0.0	0.0	0.0	0.0	-	0.0	0.0	0.0	0.0	-	0.0	0.0	0.0	
	11	-	0.0	-	0.0	-	0.0	0.0	0.0	0.0	0.0	0.0	0.0	-	0.0	0.0	0.0	0.0	-	0.0	0.0	0.0	
	12	-	0.0	-	0.0	-	0.0	0.0	0.0	0.0	0.0	0.0	0.0	-	0.0	0.0	0.0	0.0	-	0.0	0.0	0.0	
	13	-	0.0	-	0.0	-	0.0	0.0	0.0	0.0	0.0	0.0	0.0	-	0.0	0.0	0.0	0.0	-	0.0	0.0	0.0	
	14	-	0.0	-	0.0	-	0.0	0.0	0.0	0.0	0.0	0.0	0.0	-	0.0	0.0	0.0	0.0	-	0.0	0.0	0.0	
	15	-	0.0	-	0.0	-	0.0	0.0	0.0	0.0	0.0	0.0	0.0	-	0.0	0.0	0.0	0.0	-	0.0	0.0	0.0	
	16	-	0.0	-	0.0	-	0.0	0.0	0.0	0.0	0.0	4.0	0.0	0.0	-	0.0	0.0	0.0	0.0	-	0.0	0.0	0.0
	17	-	0.0	-	0.0	-	0.0	0.0	0.0	0.0	0.0	0.0	0.0	0.0	-	0.0	0.0	0.0	0.0	-	0.0	0.0	0.0
	18	-	0.0	-	0.0	-	0.0	0.0	0.0	0.0	0.0	0.0	0.0	0.0	-	0.0	0.0	0.0	0.0	-	0.0	0.0	0.0
	19	-	0.0	-	0.0	-	0.0	0.0	0.0	0.0	0.0	0.0	0.0	0.0	-	0.0	0.0	0.0	0.0	-	0.0	0.0	0.0
	20	-	0.0	-	0.0	-	0.0	0.0	0.0	0.0	0.0	0.0	0.0	0.0	-	0.0	0.0	0.0	0.0	-	0.0	1.0	0.0
	21	-	0.0	-	0.0	-	0.0	0.0	0.0	0.0	0.0	0.0	0.0	0.0	-	0.0	0.0	0.0	0.0	-	0.0	43.0	0.0
	22	-	0.0	-	8.5	-	0.5	0.5	0.0	0.0	0.0	0.0	0.0	0.0	-	6.0	6.0	17.5	4.0	-	6.0	15.0	0.0
	23	-	8.0	-	12.5	-	7.5	7.5	0.0	0.0	0.0	0.0	0.0	0.0	-	0.0	0.0	0.5	2.0	-	5.0	13.0	0.0
	0	-	7.0	-	28.5	-	24.0	24.0	4.0	1.0	6.0	5.0	19.0	40.0	-	26.5	33.0	26.0	29.0	-	22.0	3.0	0.0
	1	-	21.0	-	21.0	-	17.0	17.0	10.0	8.0	24.0	22.0	16.0	10.0	-	37.0	30.0	54.5	18.0	-	5.0	6.0	0.0
	2	-	8.5	-	0.5	-	33.0	3.0	2.0	3.0	4.0	4.0	10.0	-	-	16.5	14.0	14.5	7.0	-	2.0	8.0	1.0
	3	-	19.5	-	43.0	-	24.0	4.0	5.0	5.0	7.0	12.0	9.0	-	-	33.0	24.0	16.5	22.0	-	4.0	6.0	5.0
	4	-	12.0	-	3.5	-	16.0	9.0	9.0	10.0	11.0	7.5	11.0	-	-	14.5	17.0	20.0	4.0	-	1.0	7.0	5.0
	5	-	2.0	-	10.0	-	5.0	16.0	16.0	21.0	22.0	45.5	45.0	-	-	21.5	19.0	13.0	4.0	-	8.0	3.0	4.0
6	-	6.0	-	3.5	-	4.0	29.0	29.0	35.0	40.0	25.0	40.0	-	-	23.5	19.0	13.0	4.0	-	1.0	0.0	31.0	
7	-	3.0	-	1.5	-	0.5	6.0	10.0	6.0	3.0	0.5	4.0	-	-	1.0	0.0	1.5	1.0	-	3.0	1.0	28.0	
8	-	1.5	-	2.0	-	2.0	0.0	0.0	0.0	0.0	1.0	6.0	-	-	1.0	1.0	1.0	1.0	-	1.0	2.0	0.0	
9	-	1.5	-	2.0	-	2.0	0.0	0.0	0.0	1.0	1.5	5.0	-	-	1.5	2.0	1.5	2.0	-	4.0	3.0	1.0	
日合計		-	90.0	-	136.5	-	135.5	81.0	80.0	110.0	119.0	132.0	180.0	-	182.0	165.0	179.5	98.0	-	62.0	111.0	75.0	
1	9-10	-	2.0	-	4.5	-	4.5	1.0	1.0	1.0	0.0	2.0	10.0	-	3.5	2.0	4.0	4.0	-	8.0	6.0	0.0	
	11	-	3.0	-	8.0	-	9.0	1.0	0.0	2.0	4.0	5.0	12.0	-	7.5	6.0	6.5	9.0	-	5.0	6.0	1.0	
	12	-	11.5	-	7.0	-	8.0	2.0	2.0	3.0	4.0	7.0	9.0	-	6.0	5.0	5.5	4.0	-	10.0	13.0	5.0	
	13	-	7.5	-	10.0	-	11.0	3.0	4.0	3.0	5.0	7.0	9.0	-	7.0	6.0	7.5	9.0	-	13.0	19.0	4.0	
	14	-	12.0	-	23.0	-	18.0	5.0	5.0	6.0	6.0	8.0	18.0	-	14.0	14.0	14.0	19.0	-	37.0	29.0	7.0	
	15	-	13.0	-	16.0	-	20.0	11.0	10.0	11.0	14.0	14.0	24.0	-	22.5	21.0	23.5	20.0	-	36.0	32.0	13.0	
	16	-	22.0	-	21.0	-	29.0	12.0	12.0	14.0	18.0	20.0	20.0	-	24.5	21.0	24.5	13.0	-	18.0	17.0	16.0	
	17	-	13.0	-	29.0	-	28.0	10.0	10.0	12.0	14.0	14.0	23.0	-	21.5	22.0	21.0	31.0	-	14.0	35.0	11.0	
	18	-	23.0	-	28.0	-	24.0	14.0	14.0	15.0	18.0	20.0	31.0	-	30.0	31.0	30.5	35.0	-	18.0	21.0	7.0	
	19	-	11.0	-	28.0	-	33.0	16.0	16.0	20.0	20.0	25.0	35.0	-	32.0	29.0	30.5	33.0	-	27.0	19.0	10.0	
	20	-	20.0	-	45.0	-	32.0	22.0	15.0	22.0	24.0	25.0	32.0	-	32.5	35.0	37.0	44.0	-	31.0	31.0	16.0	
	21	-	36.0	-	40.0	-	37.0	23.0	20.0	23.0	24.0	28.0	34.0	-	37.5	41.0	44.5	39.0	-	39.0	45.0	18.0	
	22	-	25.0	-	32.0	-	27.0	20.0	15.0	17.0	19.0	22.0	21.0	-	24.5	25.0	27.5	27.0	-	23.0	51.0	14.0	
	23	-	35.0	-	17.0	-	19.0	9.0	8.0	11.0	14.0	17.0	19.0	-	22.0	21.0	22.0	19.0	-	10.0	30.0	5.0	
	0	-	20.0	-	11.0	-	24.0	9.0	5.0	8.0	12.0	11.0	12.0	-	8.0	7.0	11.5	8.0	-	5.0	6.0	3.0	
	1	-	20.0	-	12.0	-	32.0	14.0	7.0	7.0	9.0	11.0	14.0	-	10.0	9.0	6.5	9.0	-	5.0	2.0	16.0	
	2	-	13.0	-	3.0	-	8.5	7.0	6.0	9.0	12.0	4.0	6.0	-	6.5	6.0	4.5	4.0	-	3.0	0.0	4.0	
	3	-	8.0	-	2.5	-	2.0	0.0	0.0	1.0	2.0	4.5	5.0	-	7.0	6.0	6.5	4.0	-	0.0	0.0	1.0	
	4	-	4.0	-	1.0	-	0.0	0.0	0.0	0.0	0.0	0.0	0.5	0.0	-	0.5	1.0	0.5	1.0	-	0.0	0.0	1.0
	5	-	3.5	-	0.0	-	0.0	0.0	0.0	0.0	0.0	0.0	0.5	0.0	-	0.0	0.0	0.0	0.0	-	0.0	0.0	0.0
6	-	0.0	-	0.0	-	0.0	0.0	0.0	0.0	0.0	0.0	0.0	0.0	-	0.0	0.0	0.0	0.0	-	0.0	0.0	0.0	
7	-	0.0	-	0.0	-	0.0	0.0	0.0	0.0	0.0	0.0	0.0	0.0	-	0.0	0.0	0.0	0.0	-	0.0	0.0	0.0	
8	-	0.0	-	0.0	-	0.0	0.0	0.0	0.0	0.0	0.0	0.0	0.0	-	0.0	0.0	0.0	0.0	-	0.0	0.0	0.0	
9	-	0.0	-	0.0	-	0.0	1.0	0.0	0.0	0.0	0.0	0.0	0.0	-	0.0	0.0	0.0	0.0	-	0.0	0.0	0.0	
日合計		-	302.5	-	338.0	-	366.0	180.0	150.0	185.0	219.0	245.5	334.0	-	317.0	308.0	328.0	332.0	-	302.0	362.0	152.0	

近畿地方整備局 淀川水系 対象洪水観測所時間雨量表

洪水		S57. 7. 31																				
日	時	曾爾 (気)	伊賀見 (72)	太郎生 (水)	太郎生 (57)	霧生 (水)	霧生 (50)	大宇陀 (気)	大宇陀 (水)	古市場 (水)	内牧 (水)	岩端 (59)	高見 (気)	山粕 (75)	桃俣 (71)	桃俣 (水)	土屋原 (73)	菅野 (水)	神末 (水)	白山 (気)	粥見 (気)	黒津
2	9-10	-	0.0	-	0.0	-	0.0	0.0	0.0	1.0	0.0	0.0	0.0	-	0.0	0.0	0.0	0.0	-	0.0	0.0	0.0
	11	-	0.0	-	0.0	-	0.0	0.0	0.0	0.0	0.0	0.0	0.0	-	0.0	0.0	0.0	0.0	-	0.0	0.0	0.0
	12	-	0.0	-	0.0	-	0.0	0.0	0.0	0.0	0.0	0.0	0.0	-	0.0	0.0	0.0	0.0	-	0.0	0.0	0.0
	13	-	0.0	-	0.0	-	0.0	0.0	0.0	0.0	0.0	0.0	0.0	-	0.0	0.0	0.0	0.0	-	0.0	0.0	0.0
	14	-	0.0	-	0.0	-	0.0	0.0	0.0	0.0	0.0	0.0	0.0	-	0.0	0.0	0.0	0.0	-	0.0	0.0	0.0
	15	-	0.0	-	0.0	-	0.0	0.0	0.0	0.0	0.0	0.0	0.0	-	0.0	0.0	0.0	0.0	-	0.0	0.0	0.0
	16	-	0.0	-	0.0	-	0.0	0.0	0.0	0.0	0.0	0.0	0.0	-	0.0	0.0	0.0	0.0	-	0.0	0.0	0.0
	17	-	0.0	-	0.0	-	0.0	0.0	0.0	0.0	0.0	0.0	0.0	-	0.0	0.0	0.0	0.0	-	0.0	0.0	0.0
	18	-	0.0	-	0.0	-	0.0	0.0	0.0	0.0	0.0	0.0	0.0	-	0.0	0.0	0.0	0.0	-	0.0	0.0	0.0
	19	-	0.0	-	0.0	-	0.0	0.0	0.0	0.0	0.0	0.0	0.0	-	0.0	0.0	0.0	0.0	-	0.0	0.0	0.0
	20	-	0.0	-	0.0	-	0.0	0.0	0.0	0.0	0.0	0.0	0.0	-	0.0	0.0	0.0	0.0	-	0.0	0.0	0.0
	21	-	0.0	-	0.0	-	0.0	0.0	0.0	0.0	0.0	1.0	0.0	-	0.5	0.0	0.5	0.0	-	0.0	0.0	0.0
	22	-	1.0	-	7.0	-	0.0	2.0	2.0	1.0	1.0	8.5	4.0	-	2.5	4.0	3.0	3.0	-	1.0	6.0	0.0
	23	-	5.0	-	5.0	-	6.5	21.0	18.0	11.0	10.0	9.0	8.0	-	7.0	6.0	6.5	5.0	-	6.0	5.0	0.0
	0	-	8.0	-	8.0	-	8.0	10.0	12.0	9.0	8.0	11.0	5.0	-	6.5	6.0	5.5	6.0	-	6.0	12.0	0.0
	1	-	8.0	-	6.0	-	12.0	17.0	17.0	16.0	15.0	10.0	7.0	-	9.0	9.0	9.0	9.0	-	9.0	15.0	6.0
	2	-	9.0	-	16.0	-	8.0	24.0	25.0	21.0	21.0	24.0	8.0	-	11.5	9.0	6.0	5.0	-	7.0	16.0	5.0
	3	-	19.0	-	23.0	-	16.0	26.0	28.0	26.0	23.0	20.0	24.0	-	21.5	23.0	19.5	18.0	-	13.0	13.0	1.0
	4	-	22.0	-	6.5	-	16.0	16.0	17.0	14.0	17.0	5.0	13.0	-	18.0	14.0	10.5	11.0	-	18.0	6.0	0.0
	5	-	6.5	-	0.5	-	12.0	2.0	2.0	2.0	1.0	1.0	3.0	-	4.0	4.0	3.0	2.0	-	6.0	3.0	0.0
	6	-	1.5	-	3.0	-	4.0	4.0	3.0	2.0	2.0	6.0	1.0	-	1.0	1.0	0.5	1.0	-	2.0	1.0	6.0
	7	-	3.0	-	4.5	-	3.0	6.0	6.0	7.0	7.0	4.0	8.0	-	7.0	7.0	7.0	6.0	-	3.0	2.0	11.0
	8	-	6.5	-	2.0	-	7.0	7.0	5.0	3.0	4.0	3.0	2.0	-	4.0	2.0	2.5	3.0	-	4.0	1.0	4.0
9	-	2.5	-	0.0	-	3.5	3.0	4.0	4.0	3.0	0.5	0.0	-	0.5	0.0	0.5	0.0	-	1.0	0.0	8.0	
日合計		-	92.0	-	81.5	-	96.0	138.0	139.0	117.0	113.0	102.0	-	93.0	85.0	74.0	69.0	-	76.0	80.0	41.0	
3	9-10	-	0.5	-	0.0	-	0.0	1.0	1.0	0.0	0.0	0.5	2.0	-	1.0	1.0	1.0	1.0	-	1.0	0.0	2.0
	11	-	0.0	-	1.5	-	1.0	1.0	2.0	1.0	1.0	0.5	1.0	-	0.0	2.0	1.0	0.0	-	0.0	1.0	0.0
	12	-	1.0	-	2.5	-	2.5	3.0	2.0	5.0	4.0	5.5	2.5	-	4.0	3.0	6.0	4.0	-	5.0	3.0	0.0
	13	-	3.5	-	0.5	-	1.0	4.0	4.0	2.0	1.0	3.5	2.0	-	1.5	1.0	0.5	0.0	-	0.0	1.0	0.0
	14	-	0.5	-	0.0	-	0.0	3.0	5.0	4.0	3.0	2.5	5.0	-	4.5	3.0	5.0	3.0	-	0.0	3.0	0.0
	15	-	1.0	-	0.0	-	0.0	0.0	1.0	0.0	0.0	0.0	1.0	-	0.0	0.0	0.0	0.0	-	0.0	3.0	1.0
	16	-	0.0	-	0.5	-	0.0	0.0	0.0	0.0	0.0	1.0	0.0	-	0.0	0.0	0.0	0.0	-	0.0	0.0	0.0
	17	-	0.0	-	0.5	-	0.0	4.0	5.0	5.0	4.0	8.0	4.0	-	2.5	2.0	3.0	1.0	-	0.0	0.0	0.0
	18	-	3.0	-	0.0	-	0.5	0.0	0.0	0.0	0.0	0.0	0.0	-	1.5	2.0	1.5	0.0	-	1.0	1.0	0.0
	19	-	0.0	-	0.0	-	0.0	0.0	0.0	0.0	0.0	0.0	0.0	-	0.0	0.0	0.0	0.0	-	0.0	0.0	0.0
	20	-	0.0	-	0.0	-	0.0	0.0	0.0	0.0	0.0	0.0	0.0	-	0.0	0.0	0.0	1.0	-	0.0	0.0	0.0
	21	-	0.0	-	0.0	-	0.0	0.0	0.0	0.0	0.0	0.0	0.0	-	0.0	0.0	0.0	0.0	-	0.0	0.0	0.0
	22	-	0.0	-	0.0	-	0.0	0.0	0.0	0.0	0.0	0.0	0.0	-	0.0	0.0	0.0	0.0	-	0.0	0.0	0.0
	23	-	0.0	-	0.0	-	0.0	0.0	0.0	0.0	0.0	0.0	0.0	-	0.0	0.0	0.0	0.0	-	0.0	0.0	1.0
	0	-	0.0	-	0.0	-	0.0	0.0	0.0	0.0	0.0	0.0	0.0	-	0.0	0.0	0.0	0.0	-	0.0	0.0	0.0
	1	-	0.0	-	0.0	-	0.0	0.0	0.0	0.0	0.0	0.0	0.0	-	0.0	0.0	0.0	0.0	-	0.0	0.0	0.0
2	-	0.5	-	0.0	-	0.0	0.0	0.0	0.0	0.0	0.0	0.0	-	0.0	0.0	0.0	0.0	-	0.0	0.0	0.0	
3	-	0.0	-	0.0	-	0.0	0.0	0.0	0.0	0.0	0.0	0.0	-	0.0	0.0	0.0	0.0	-	0.0	0.0	0.0	
4	-	0.0	-	0.0	-	0.0	0.0	0.0	0.0	0.0	0.0	0.0	-	0.0	0.0	0.0	0.0	-	0.0	0.0	0.0	
5	-	0.0	-	0.0	-	0.0	0.0	0.0	0.0	0.0	0.0	0.0	-	0.0	0.0	0.0	0.0	-	0.0	0.0	0.0	
6	-	0.0	-	0.0	-	0.0	0.0	0.0	0.0	0.0	0.0	0.0	-	0.0	0.0	0.0	0.0	-	0.0	0.0	0.0	
7	-	0.0	-	0.0	-	0.0	0.0	0.0	0.0	0.0	0.0	0.0	-	0.0	0.0	0.0	0.0	-	0.0	0.0	0.0	
8	-	0.0	-	0.0	-	0.0	0.0	0.0	0.0	0.0	0.0	0.0	-	0.0	0.0	0.0	0.0	-	0.0	0.0	0.0	
9	-	0.0	-	0.0	-	0.0	0.0	0.0	0.0	0.0	0.0	0.0	-	0.0	0.0	0.0	0.0	-	0.0	0.0	0.0	
日合計		-	10.0	-	5.5	-	5.0	16.0	20.0	17.0	13.0	21.5	22.0	-	15.0	14.0	18.0	10.0	-	7.0	12.0	4.0

近畿地方整備局 淀川水系 対象洪水観測所時間雨量表

洪水		S57.7.31																				
日	時	曾爾 (気)	伊賀見 (72)	太郎生 (水)	太郎生 (57)	霧生 (水)	霧生 (50)	大宇陀 (気)	大宇陀 (水)	古市場 (水)	内牧 (水)	岩端 (59)	高見 (気)	山粕 (75)	桃俣 (71)	桃俣 (水)	土屋原 (73)	菅野 (水)	神末 (水)	白山 (気)	粥見 (気)	黒津
4 日	9-10	-	0.0	-	0.0	-	0.0	0.0	0.0	0.0	0.0	0.0	0.0	-	0.0	0.0	0.0	0.0	-	0.0	0.0	0.0
	11	-	0.0	-	0.0	-	0.0	0.0	0.0	0.0	0.0	0.0	0.0	-	0.0	0.0	0.0	0.0	-	0.0	0.0	0.0
	12	-	0.0	-	0.0	-	0.0	0.0	0.0	0.0	0.0	0.0	0.0	-	0.0	0.0	0.0	0.0	-	0.0	0.0	0.0
	13	-	0.0	-	0.0	-	0.0	0.0	0.0	0.0	0.0	0.0	0.0	-	0.0	0.0	0.0	0.0	-	0.0	0.0	0.0
	14	-	0.0	-	0.0	-	0.0	0.0	0.0	0.0	0.0	0.0	0.0	-	0.0	0.0	0.0	0.0	-	0.0	0.0	0.0
	15	-	0.0	-	0.0	-	0.0	0.0	0.0	0.0	0.0	0.0	0.0	-	0.0	0.0	0.0	0.0	-	0.0	0.0	0.0
	16	-	0.0	-	0.0	-	0.0	0.0	0.0	0.0	0.0	0.0	0.0	-	0.0	0.0	0.0	0.0	-	0.0	0.0	0.0
	17	-	0.0	-	0.0	-	0.0	0.0	0.0	0.0	0.0	0.0	0.0	-	0.0	0.0	0.0	0.0	-	0.0	0.0	0.0
	18	-	0.0	-	0.0	-	0.0	0.0	0.0	0.0	0.0	0.0	0.0	-	0.0	0.0	0.0	0.0	-	0.0	0.0	0.0
	19	-	0.0	-	0.0	-	0.0	0.0	0.0	0.0	0.0	0.0	0.0	-	0.0	0.0	0.0	0.0	-	0.0	0.0	0.0
	20	-	0.0	-	0.0	-	0.0	0.0	0.0	0.0	0.0	0.0	0.0	-	0.0	0.0	0.0	0.0	-	0.0	0.0	0.0
	21	-	0.0	-	0.0	-	0.0	0.0	0.0	0.0	0.0	0.0	0.0	-	0.0	0.0	0.0	0.0	-	0.0	0.0	0.0
	22	-	0.0	-	0.0	-	0.0	0.0	0.0	0.0	0.0	0.0	0.0	-	0.0	0.0	0.0	0.0	-	0.0	0.0	0.0
	23	-	0.0	-	0.0	-	0.0	0.0	0.0	0.0	0.0	0.0	0.0	-	0.0	0.0	0.0	0.0	-	0.0	0.0	0.0
	0	-	0.0	-	0.0	-	0.0	0.0	0.0	0.0	0.0	0.0	0.0	-	0.0	0.0	0.0	0.0	-	0.0	0.0	0.0
	1	-	0.0	-	0.0	-	0.0	0.0	0.0	0.0	0.0	0.0	0.0	-	0.0	0.0	0.0	0.0	-	0.0	0.0	0.0
	2	-	0.0	-	0.0	-	0.0	0.0	0.0	0.0	0.0	0.0	0.0	-	0.0	0.0	0.0	0.0	-	0.0	0.0	0.0
	3	-	0.0	-	0.0	-	0.0	0.0	0.0	0.0	0.0	0.0	0.0	-	0.0	0.0	0.0	0.0	-	0.0	0.0	0.0
	4	-	0.0	-	0.0	-	0.0	0.0	0.0	0.0	0.0	0.0	0.0	-	0.0	0.0	0.0	0.0	-	0.0	0.0	0.0
	5	-	0.0	-	0.0	-	0.0	0.0	0.0	0.0	0.0	0.0	0.0	-	0.0	0.0	0.0	0.0	-	0.0	0.0	0.0
6	-	0.0	-	0.0	-	0.0	0.0	0.0	0.0	0.0	0.0	0.0	-	0.0	0.0	0.0	0.0	-	0.0	0.0	0.0	
7	-	0.0	-	0.0	-	0.0	0.0	0.0	0.0	0.0	0.0	0.0	-	0.0	0.0	0.0	0.0	-	0.0	0.0	0.0	
8	-	0.0	-	0.0	-	0.0	0.0	0.0	0.0	0.0	0.0	0.0	-	0.0	0.0	0.0	0.0	-	0.0	0.0	0.0	
9	-	0.0	-	0.0	-	0.0	0.0	0.0	0.0	0.0	0.0	0.0	-	0.0	0.0	0.0	0.0	-	0.0	0.0	0.0	
日合計		-	0.0	-	0.0	-	0.0	0.0	0.0	0.0	0.0	0.0	0.0	-	0.0	0.0	0.0	0.0	-	0.0	0.0	0.0
*総雨量		-	494.5	-	561.5	-	602.5	415.0	389.0	429.0	464.0	501.0	620.0	-	607.0	572.0	599.5	509.0	-	447.0	565.0	272.0

*総雨量は一連降雨の合計

近畿地方整備局 淀川水系 対象洪水観測所時間雨量表

洪水		S57.7.31																				
日	時	大鳥居	笠取	高井	室生	三栖	神吉	桂	中川	北大河原	湯船	東別院	本梅	殿田	岩山	小田原	朝宮	南新田	大河原	大峯	高原	愛宕山
31	9-10	0.0	-	0.0	-	-	-	-	-	-	-	-	-	-	-	-	-	-	-	-	-	-
	11	0.0	-	0.0	-	-	-	-	-	-	-	-	-	-	-	-	-	-	-	-	-	-
	12	0.0	-	0.0	-	-	-	-	-	-	-	-	-	-	-	-	-	-	-	-	-	-
	13	0.0	-	0.0	-	-	-	-	-	-	-	-	-	-	-	-	-	-	-	-	-	-
	14	0.0	-	0.0	-	-	-	-	-	-	-	-	-	-	-	-	-	-	-	-	-	-
	15	0.0	-	0.0	-	-	-	-	-	-	-	-	-	-	-	-	-	-	-	-	-	-
	16	0.0	-	3.5	-	-	-	-	-	-	-	-	-	-	-	-	-	-	-	-	-	-
	17	0.0	-	0.0	-	-	-	-	-	-	-	-	-	-	-	-	-	-	-	-	-	-
	18	0.0	-	0.0	-	-	-	-	-	-	-	-	-	-	-	-	-	-	-	-	-	-
	19	0.0	-	0.0	-	-	-	-	-	-	-	-	-	-	-	-	-	-	-	-	-	-
	20	0.0	-	0.0	-	-	-	-	-	-	-	-	-	-	-	-	-	-	-	-	-	-
	21	0.0	-	0.5	-	-	-	-	-	-	-	-	-	-	-	-	-	-	-	-	-	-
	22	0.0	-	0.0	-	-	-	-	-	-	-	-	-	-	-	-	-	-	-	-	-	-
	23	0.0	-	0.0	-	-	-	-	-	-	-	-	-	-	-	-	-	-	-	-	-	-
	0	0.0	-	3.5	-	-	-	-	-	-	-	-	-	-	-	-	-	-	-	-	-	-
	1	0.0	-	16.0	-	-	-	-	-	-	-	-	-	-	-	-	-	-	-	-	-	-
	2	5.0	-	5.0	-	-	-	-	-	-	-	-	-	-	-	-	-	-	-	-	-	-
	3	7.0	-	8.0	-	-	-	-	-	-	-	-	-	-	-	-	-	-	-	-	-	-
	4	5.0	-	11.0	-	-	-	-	-	-	-	-	-	-	-	-	-	-	-	-	-	-
	5	22.0	-	18.0	-	-	-	-	-	-	-	-	-	-	-	-	-	-	-	-	-	-
6	36.0	-	40.0	-	-	-	-	-	-	-	-	-	-	-	-	-	-	-	-	-	-	
7	14.0	-	4.0	-	-	-	-	-	-	-	-	-	-	-	-	-	-	-	-	-	-	
8	1.0	-	0.5	-	-	-	-	-	-	-	-	-	-	-	-	-	-	-	-	-	-	
9	0.0	-	0.5	-	-	-	-	-	-	-	-	-	-	-	-	-	-	-	-	-	-	
日合計		90.0	-	110.5	-	-	-	-	-	-	-	-	-	-	-	-	-	-	-	-	-	-
1	9-10	2.0	-	0.0	-	-	-	-	-	-	-	-	-	-	-	-	-	-	-	-	-	
	11	1.0	-	1.0	-	-	-	-	-	-	-	-	-	-	-	-	-	-	-	-	-	
	12	6.0	-	4.0	-	-	-	-	-	-	-	-	-	-	-	-	-	-	-	-	-	
	13	8.0	-	5.0	-	-	-	-	-	-	-	-	-	-	-	-	-	-	-	-	-	
	14	8.0	-	7.0	-	-	-	-	-	-	-	-	-	-	-	-	-	-	-	-	-	
	15	9.0	-	11.0	-	-	-	-	-	-	-	-	-	-	-	-	-	-	-	-	-	
	16	11.0	-	17.0	-	-	-	-	-	-	-	-	-	-	-	-	-	-	-	-	-	
	17	6.0	-	15.0	-	-	-	-	-	-	-	-	-	-	-	-	-	-	-	-	-	
	18	5.0	-	20.0	-	-	-	-	-	-	-	-	-	-	-	-	-	-	-	-	-	
	19	14.0	-	20.0	-	-	-	-	-	-	-	-	-	-	-	-	-	-	-	-	-	
	20	25.0	-	28.0	-	-	-	-	-	-	-	-	-	-	-	-	-	-	-	-	-	
	21	33.0	-	31.0	-	-	-	-	-	-	-	-	-	-	-	-	-	-	-	-	-	
	22	37.0	-	24.0	-	-	-	-	-	-	-	-	-	-	-	-	-	-	-	-	-	
	23	26.0	-	18.5	-	-	-	-	-	-	-	-	-	-	-	-	-	-	-	-	-	
	0	9.0	-	11.5	-	-	-	-	-	-	-	-	-	-	-	-	-	-	-	-	-	
	1	24.0	-	12.0	-	-	-	-	-	-	-	-	-	-	-	-	-	-	-	-	-	
	2	10.0	-	17.0	-	-	-	-	-	-	-	-	-	-	-	-	-	-	-	-	-	
	3	2.0	-	2.5	-	-	-	-	-	-	-	-	-	-	-	-	-	-	-	-	-	
	4	4.0	-	0.0	-	-	-	-	-	-	-	-	-	-	-	-	-	-	-	-	-	
	5	1.0	-	0.0	-	-	-	-	-	-	-	-	-	-	-	-	-	-	-	-	-	
6	0.0	-	0.0	-	-	-	-	-	-	-	-	-	-	-	-	-	-	-	-	-		
7	0.0	-	0.0	-	-	-	-	-	-	-	-	-	-	-	-	-	-	-	-	-		
8	0.0	-	0.0	-	-	-	-	-	-	-	-	-	-	-	-	-	-	-	-	-		
9	0.0	-	0.0	-	-	-	-	-	-	-	-	-	-	-	-	-	-	-	-	-		
日合計		241.0	-	244.5	-	-	-	-	-	-	-	-	-	-	-	-	-	-	-	-	-	

近畿地方整備局 淀川水系 対象洪水観測所時間雨量表

洪水		S57.7.31																						
日	時	大鳥居	笠取	高井	室生	三栖	神吉	桂	中川	北大河原	湯船	東別院	本梅	殿田	岩山	小田原	朝宮	南新田	大河原	大峯	高原	愛宕山		
2	9-10	0.0	-	0.0	-	-	-	-	-	-	-	-	-	-	-	-	-	-	-	-	-	-		
	11	0.0	-	0.0	-	-	-	-	-	-	-	-	-	-	-	-	-	-	-	-	-	-		
	12	0.0	-	0.0	-	-	-	-	-	-	-	-	-	-	-	-	-	-	-	-	-	-		
	13	0.0	-	0.0	-	-	-	-	-	-	-	-	-	-	-	-	-	-	-	-	-	-		
	14	0.0	-	0.0	-	-	-	-	-	-	-	-	-	-	-	-	-	-	-	-	-	-		
	15	0.0	-	0.0	-	-	-	-	-	-	-	-	-	-	-	-	-	-	-	-	-	-		
	16	0.0	-	0.0	-	-	-	-	-	-	-	-	-	-	-	-	-	-	-	-	-	-	-	
	17	0.0	-	0.0	-	-	-	-	-	-	-	-	-	-	-	-	-	-	-	-	-	-	-	-
	18	0.0	-	0.0	-	-	-	-	-	-	-	-	-	-	-	-	-	-	-	-	-	-	-	-
	19	0.0	-	0.0	-	-	-	-	-	-	-	-	-	-	-	-	-	-	-	-	-	-	-	-
	20	0.0	-	0.0	-	-	-	-	-	-	-	-	-	-	-	-	-	-	-	-	-	-	-	-
	21	0.0	-	0.0	-	-	-	-	-	-	-	-	-	-	-	-	-	-	-	-	-	-	-	-
	22	0.0	-	1.5	-	-	-	-	-	-	-	-	-	-	-	-	-	-	-	-	-	-	-	-
	23	0.0	-	14.0	-	-	-	-	-	-	-	-	-	-	-	-	-	-	-	-	-	-	-	-
	0	2.0	-	10.0	-	-	-	-	-	-	-	-	-	-	-	-	-	-	-	-	-	-	-	-
	1	4.0	-	20.0	-	-	-	-	-	-	-	-	-	-	-	-	-	-	-	-	-	-	-	-
	2	5.0	-	20.0	-	-	-	-	-	-	-	-	-	-	-	-	-	-	-	-	-	-	-	-
	3	1.0	-	24.0	-	-	-	-	-	-	-	-	-	-	-	-	-	-	-	-	-	-	-	-
	4	0.0	-	15.0	-	-	-	-	-	-	-	-	-	-	-	-	-	-	-	-	-	-	-	-
	5	0.0	-	1.0	-	-	-	-	-	-	-	-	-	-	-	-	-	-	-	-	-	-	-	-
6	4.0	-	2.0	-	-	-	-	-	-	-	-	-	-	-	-	-	-	-	-	-	-	-	-	
7	11.0	-	8.0	-	-	-	-	-	-	-	-	-	-	-	-	-	-	-	-	-	-	-	-	
8	6.0	-	5.0	-	-	-	-	-	-	-	-	-	-	-	-	-	-	-	-	-	-	-	-	
9	4.0	-	0.0	-	-	-	-	-	-	-	-	-	-	-	-	-	-	-	-	-	-	-	-	
日合計		37.0	-	120.5	-	-	-	-	-	-	-	-	-	-	-	-	-	-	-	-	-	-	-	
3	9-10	5.0	-	1.0	-	-	-	-	-	-	-	-	-	-	-	-	-	-	-	-	-	-	-	
	11	1.0	-	0.0	-	-	-	-	-	-	-	-	-	-	-	-	-	-	-	-	-	-	-	
	12	1.0	-	3.5	-	-	-	-	-	-	-	-	-	-	-	-	-	-	-	-	-	-	-	
	13	0.0	-	1.0	-	-	-	-	-	-	-	-	-	-	-	-	-	-	-	-	-	-	-	
	14	0.0	-	3.5	-	-	-	-	-	-	-	-	-	-	-	-	-	-	-	-	-	-	-	
	15	0.0	-	0.0	-	-	-	-	-	-	-	-	-	-	-	-	-	-	-	-	-	-	-	
	16	0.0	-	0.0	-	-	-	-	-	-	-	-	-	-	-	-	-	-	-	-	-	-	-	
	17	0.0	-	3.0	-	-	-	-	-	-	-	-	-	-	-	-	-	-	-	-	-	-	-	-
	18	0.0	-	0.0	-	-	-	-	-	-	-	-	-	-	-	-	-	-	-	-	-	-	-	-
	19	0.0	-	0.0	-	-	-	-	-	-	-	-	-	-	-	-	-	-	-	-	-	-	-	-
	20	0.0	-	0.0	-	-	-	-	-	-	-	-	-	-	-	-	-	-	-	-	-	-	-	-
	21	0.0	-	0.0	-	-	-	-	-	-	-	-	-	-	-	-	-	-	-	-	-	-	-	-
	22	0.0	-	0.0	-	-	-	-	-	-	-	-	-	-	-	-	-	-	-	-	-	-	-	-
	23	0.0	-	0.0	-	-	-	-	-	-	-	-	-	-	-	-	-	-	-	-	-	-	-	-
	0	0.0	-	0.0	-	-	-	-	-	-	-	-	-	-	-	-	-	-	-	-	-	-	-	-
	1	0.0	-	0.0	-	-	-	-	-	-	-	-	-	-	-	-	-	-	-	-	-	-	-	-
	2	0.0	-	0.0	-	-	-	-	-	-	-	-	-	-	-	-	-	-	-	-	-	-	-	-
	3	0.0	-	0.0	-	-	-	-	-	-	-	-	-	-	-	-	-	-	-	-	-	-	-	-
	4	0.0	-	0.0	-	-	-	-	-	-	-	-	-	-	-	-	-	-	-	-	-	-	-	-
	5	0.0	-	0.0	-	-	-	-	-	-	-	-	-	-	-	-	-	-	-	-	-	-	-	-
6	0.0	-	0.0	-	-	-	-	-	-	-	-	-	-	-	-	-	-	-	-	-	-	-	-	
7	0.0	-	0.0	-	-	-	-	-	-	-	-	-	-	-	-	-	-	-	-	-	-	-	-	
8	0.0	-	0.0	-	-	-	-	-	-	-	-	-	-	-	-	-	-	-	-	-	-	-	-	
9	0.0	-	0.0	-	-	-	-	-	-	-	-	-	-	-	-	-	-	-	-	-	-	-	-	
日合計		7.0	-	12.0	-	-	-	-	-	-	-	-	-	-	-	-	-	-	-	-	-	-	-	

近畿地方整備局 淀川水系 対象洪水観測所時間雨量表

洪水		S57.7.31																				
日	時	大鳥居	笠取	高井	室生	三栖	神吉	桂	中川	北大河原	湯船	東別院	本梅	殿田	岩山	小田原	朝宮	南新田	大河原	大峯	高原	愛宕山
4 日	9-10	0.0	-	0.0	-	-	-	-	-	-	-	-	-	-	-	-	-	-	-	-	-	-
	11	0.0	-	0.0	-	-	-	-	-	-	-	-	-	-	-	-	-	-	-	-	-	-
	12	0.0	-	0.0	-	-	-	-	-	-	-	-	-	-	-	-	-	-	-	-	-	-
	13	0.0	-	0.0	-	-	-	-	-	-	-	-	-	-	-	-	-	-	-	-	-	-
	14	0.0	-	0.0	-	-	-	-	-	-	-	-	-	-	-	-	-	-	-	-	-	-
	15	0.0	-	0.0	-	-	-	-	-	-	-	-	-	-	-	-	-	-	-	-	-	-
	16	0.0	-	0.0	-	-	-	-	-	-	-	-	-	-	-	-	-	-	-	-	-	-
	17	0.0	-	0.0	-	-	-	-	-	-	-	-	-	-	-	-	-	-	-	-	-	-
	18	0.0	-	0.0	-	-	-	-	-	-	-	-	-	-	-	-	-	-	-	-	-	-
	19	0.0	-	0.0	-	-	-	-	-	-	-	-	-	-	-	-	-	-	-	-	-	-
	20	0.0	-	0.0	-	-	-	-	-	-	-	-	-	-	-	-	-	-	-	-	-	-
	21	0.0	-	0.0	-	-	-	-	-	-	-	-	-	-	-	-	-	-	-	-	-	-
	22	0.0	-	0.0	-	-	-	-	-	-	-	-	-	-	-	-	-	-	-	-	-	-
	23	0.0	-	0.0	-	-	-	-	-	-	-	-	-	-	-	-	-	-	-	-	-	-
	0	0.0	-	0.0	-	-	-	-	-	-	-	-	-	-	-	-	-	-	-	-	-	-
	1	0.0	-	0.0	-	-	-	-	-	-	-	-	-	-	-	-	-	-	-	-	-	-
	2	0.0	-	0.0	-	-	-	-	-	-	-	-	-	-	-	-	-	-	-	-	-	-
	3	0.0	-	0.0	-	-	-	-	-	-	-	-	-	-	-	-	-	-	-	-	-	-
	4	0.0	-	0.0	-	-	-	-	-	-	-	-	-	-	-	-	-	-	-	-	-	-
	5	0.0	-	0.0	-	-	-	-	-	-	-	-	-	-	-	-	-	-	-	-	-	-
6	0.0	-	0.0	-	-	-	-	-	-	-	-	-	-	-	-	-	-	-	-	-	-	
7	0.0	-	0.0	-	-	-	-	-	-	-	-	-	-	-	-	-	-	-	-	-	-	
8	0.0	-	0.0	-	-	-	-	-	-	-	-	-	-	-	-	-	-	-	-	-	-	
9	0.0	-	0.0	-	-	-	-	-	-	-	-	-	-	-	-	-	-	-	-	-	-	
日合計		0.0	-	0.0	-	-	-	-	-	-	-	-	-	-	-	-	-	-	-	-	-	-
*総雨量		375.0	-	487.5	-	-	-	-	-	-	-	-	-	-	-	-	-	-	-	-	-	-

*総雨量は一連降雨の合計

近畿地方整備局 淀川水系 対象洪水観測所時間雨量表

洪水		S57. 7. 31																			
日	時	魚谷峠	平野	水口	勅旨	小原	笠取山	天理	鷺家口	世木堰堤	荒神橋	東本梅									
31 日	9-10	-	-	-	-	-	-	-	-	-	-	-	-	-	-	-	-	-	-	-	-
	11	-	-	-	-	-	-	-	-	-	-	-	-	-	-	-	-	-	-	-	-
	12	-	-	-	-	-	-	-	-	-	-	-	-	-	-	-	-	-	-	-	-
	13	-	-	-	-	-	-	-	-	-	-	-	-	-	-	-	-	-	-	-	-
	14	-	-	-	-	-	-	-	-	-	-	-	-	-	-	-	-	-	-	-	-
	15	-	-	-	-	-	-	-	-	-	-	-	-	-	-	-	-	-	-	-	-
	16	-	-	-	-	-	-	-	-	-	-	-	-	-	-	-	-	-	-	-	-
	17	-	-	-	-	-	-	-	-	-	-	-	-	-	-	-	-	-	-	-	-
	18	-	-	-	-	-	-	-	-	-	-	-	-	-	-	-	-	-	-	-	-
	19	-	-	-	-	-	-	-	-	-	-	-	-	-	-	-	-	-	-	-	-
	20	-	-	-	-	-	-	-	-	-	-	-	-	-	-	-	-	-	-	-	-
	21	-	-	-	-	-	-	-	-	-	-	-	-	-	-	-	-	-	-	-	-
	22	-	-	-	-	-	-	-	-	-	-	-	-	-	-	-	-	-	-	-	-
	23	-	-	-	-	-	-	-	-	-	-	-	-	-	-	-	-	-	-	-	-
	0	-	-	-	-	-	-	-	-	-	-	-	-	-	-	-	-	-	-	-	-
	1	-	-	-	-	-	-	-	-	-	-	-	-	-	-	-	-	-	-	-	-
	2	-	-	-	-	-	-	-	-	-	-	-	-	-	-	-	-	-	-	-	-
	3	-	-	-	-	-	-	-	-	-	-	-	-	-	-	-	-	-	-	-	-
	4	-	-	-	-	-	-	-	-	-	-	-	-	-	-	-	-	-	-	-	-
	5	-	-	-	-	-	-	-	-	-	-	-	-	-	-	-	-	-	-	-	-
6	-	-	-	-	-	-	-	-	-	-	-	-	-	-	-	-	-	-	-	-	
7	-	-	-	-	-	-	-	-	-	-	-	-	-	-	-	-	-	-	-	-	
8	-	-	-	-	-	-	-	-	-	-	-	-	-	-	-	-	-	-	-	-	
9	-	-	-	-	-	-	-	-	-	-	-	-	-	-	-	-	-	-	-	-	
日合計		-	-	-	-	-	-	-	-	-	-	-	-	-	-	-	-	-	-	-	-
1 日	9-10	-	-	-	-	-	-	-	-	-	-	-	-	-	-	-	-	-	-	-	-
	11	-	-	-	-	-	-	-	-	-	-	-	-	-	-	-	-	-	-	-	-
	12	-	-	-	-	-	-	-	-	-	-	-	-	-	-	-	-	-	-	-	-
	13	-	-	-	-	-	-	-	-	-	-	-	-	-	-	-	-	-	-	-	-
	14	-	-	-	-	-	-	-	-	-	-	-	-	-	-	-	-	-	-	-	-
	15	-	-	-	-	-	-	-	-	-	-	-	-	-	-	-	-	-	-	-	-
	16	-	-	-	-	-	-	-	-	-	-	-	-	-	-	-	-	-	-	-	-
	17	-	-	-	-	-	-	-	-	-	-	-	-	-	-	-	-	-	-	-	-
	18	-	-	-	-	-	-	-	-	-	-	-	-	-	-	-	-	-	-	-	-
	19	-	-	-	-	-	-	-	-	-	-	-	-	-	-	-	-	-	-	-	-
	20	-	-	-	-	-	-	-	-	-	-	-	-	-	-	-	-	-	-	-	-
	21	-	-	-	-	-	-	-	-	-	-	-	-	-	-	-	-	-	-	-	-
	22	-	-	-	-	-	-	-	-	-	-	-	-	-	-	-	-	-	-	-	-
	23	-	-	-	-	-	-	-	-	-	-	-	-	-	-	-	-	-	-	-	-
	0	-	-	-	-	-	-	-	-	-	-	-	-	-	-	-	-	-	-	-	-
	1	-	-	-	-	-	-	-	-	-	-	-	-	-	-	-	-	-	-	-	-
	2	-	-	-	-	-	-	-	-	-	-	-	-	-	-	-	-	-	-	-	-
	3	-	-	-	-	-	-	-	-	-	-	-	-	-	-	-	-	-	-	-	-
	4	-	-	-	-	-	-	-	-	-	-	-	-	-	-	-	-	-	-	-	-
	5	-	-	-	-	-	-	-	-	-	-	-	-	-	-	-	-	-	-	-	-
6	-	-	-	-	-	-	-	-	-	-	-	-	-	-	-	-	-	-	-	-	
7	-	-	-	-	-	-	-	-	-	-	-	-	-	-	-	-	-	-	-	-	
8	-	-	-	-	-	-	-	-	-	-	-	-	-	-	-	-	-	-	-	-	
9	-	-	-	-	-	-	-	-	-	-	-	-	-	-	-	-	-	-	-	-	
日合計		-	-	-	-	-	-	-	-	-	-	-	-	-	-	-	-	-	-	-	-

近畿地方整備局 淀川水系 対象洪水観測所時間雨量表

洪水		S57. 7. 31																			
日	時	魚谷峠	平野	水口	勅旨	小原	笠取山	天理	鷺家口	世木堰堤	荒神橋	東本梅									
2	9-10	-	-	-	-	-	-	-	-	-	-	-	-	-	-	-	-	-	-	-	-
	11	-	-	-	-	-	-	-	-	-	-	-	-	-	-	-	-	-	-	-	-
	12	-	-	-	-	-	-	-	-	-	-	-	-	-	-	-	-	-	-	-	-
	13	-	-	-	-	-	-	-	-	-	-	-	-	-	-	-	-	-	-	-	-
	14	-	-	-	-	-	-	-	-	-	-	-	-	-	-	-	-	-	-	-	-
	15	-	-	-	-	-	-	-	-	-	-	-	-	-	-	-	-	-	-	-	-
	16	-	-	-	-	-	-	-	-	-	-	-	-	-	-	-	-	-	-	-	-
	17	-	-	-	-	-	-	-	-	-	-	-	-	-	-	-	-	-	-	-	-
	18	-	-	-	-	-	-	-	-	-	-	-	-	-	-	-	-	-	-	-	-
	19	-	-	-	-	-	-	-	-	-	-	-	-	-	-	-	-	-	-	-	-
	20	-	-	-	-	-	-	-	-	-	-	-	-	-	-	-	-	-	-	-	-
	21	-	-	-	-	-	-	-	-	-	-	-	-	-	-	-	-	-	-	-	-
	22	-	-	-	-	-	-	-	-	-	-	-	-	-	-	-	-	-	-	-	-
	23	-	-	-	-	-	-	-	-	-	-	-	-	-	-	-	-	-	-	-	-
	0	-	-	-	-	-	-	-	-	-	-	-	-	-	-	-	-	-	-	-	-
	1	-	-	-	-	-	-	-	-	-	-	-	-	-	-	-	-	-	-	-	-
	2	-	-	-	-	-	-	-	-	-	-	-	-	-	-	-	-	-	-	-	-
	3	-	-	-	-	-	-	-	-	-	-	-	-	-	-	-	-	-	-	-	-
	4	-	-	-	-	-	-	-	-	-	-	-	-	-	-	-	-	-	-	-	-
	5	-	-	-	-	-	-	-	-	-	-	-	-	-	-	-	-	-	-	-	-
6	-	-	-	-	-	-	-	-	-	-	-	-	-	-	-	-	-	-	-	-	
7	-	-	-	-	-	-	-	-	-	-	-	-	-	-	-	-	-	-	-	-	
8	-	-	-	-	-	-	-	-	-	-	-	-	-	-	-	-	-	-	-	-	
9	-	-	-	-	-	-	-	-	-	-	-	-	-	-	-	-	-	-	-	-	
日合計		-	-	-	-	-	-	-	-	-	-	-	-	-	-	-	-	-	-	-	-
3	9-10	-	-	-	-	-	-	-	-	-	-	-	-	-	-	-	-	-	-	-	-
	11	-	-	-	-	-	-	-	-	-	-	-	-	-	-	-	-	-	-	-	-
	12	-	-	-	-	-	-	-	-	-	-	-	-	-	-	-	-	-	-	-	-
	13	-	-	-	-	-	-	-	-	-	-	-	-	-	-	-	-	-	-	-	-
	14	-	-	-	-	-	-	-	-	-	-	-	-	-	-	-	-	-	-	-	-
	15	-	-	-	-	-	-	-	-	-	-	-	-	-	-	-	-	-	-	-	-
	16	-	-	-	-	-	-	-	-	-	-	-	-	-	-	-	-	-	-	-	-
	17	-	-	-	-	-	-	-	-	-	-	-	-	-	-	-	-	-	-	-	-
	18	-	-	-	-	-	-	-	-	-	-	-	-	-	-	-	-	-	-	-	-
	19	-	-	-	-	-	-	-	-	-	-	-	-	-	-	-	-	-	-	-	-
	20	-	-	-	-	-	-	-	-	-	-	-	-	-	-	-	-	-	-	-	-
	21	-	-	-	-	-	-	-	-	-	-	-	-	-	-	-	-	-	-	-	-
	22	-	-	-	-	-	-	-	-	-	-	-	-	-	-	-	-	-	-	-	-
	23	-	-	-	-	-	-	-	-	-	-	-	-	-	-	-	-	-	-	-	-
	0	-	-	-	-	-	-	-	-	-	-	-	-	-	-	-	-	-	-	-	-
	1	-	-	-	-	-	-	-	-	-	-	-	-	-	-	-	-	-	-	-	-
	2	-	-	-	-	-	-	-	-	-	-	-	-	-	-	-	-	-	-	-	-
	3	-	-	-	-	-	-	-	-	-	-	-	-	-	-	-	-	-	-	-	-
	4	-	-	-	-	-	-	-	-	-	-	-	-	-	-	-	-	-	-	-	-
	5	-	-	-	-	-	-	-	-	-	-	-	-	-	-	-	-	-	-	-	-
6	-	-	-	-	-	-	-	-	-	-	-	-	-	-	-	-	-	-	-	-	
7	-	-	-	-	-	-	-	-	-	-	-	-	-	-	-	-	-	-	-	-	
8	-	-	-	-	-	-	-	-	-	-	-	-	-	-	-	-	-	-	-	-	
9	-	-	-	-	-	-	-	-	-	-	-	-	-	-	-	-	-	-	-	-	
日合計		-	-	-	-	-	-	-	-	-	-	-	-	-	-	-	-	-	-	-	-

近畿地方整備局 淀川水系 対象洪水観測所時間雨量表

洪水		S57. 7. 31																			
日	時	魚谷峠	平野	水口	勅旨	小原	笠取山	天理	鷺家口	世木堰堤	荒神橋	東本梅									
4 日	9-10	-	-	-	-	-	-	-	-	-	-	-	-	-	-	-	-	-	-	-	-
	11	-	-	-	-	-	-	-	-	-	-	-	-	-	-	-	-	-	-	-	-
	12	-	-	-	-	-	-	-	-	-	-	-	-	-	-	-	-	-	-	-	-
	13	-	-	-	-	-	-	-	-	-	-	-	-	-	-	-	-	-	-	-	-
	14	-	-	-	-	-	-	-	-	-	-	-	-	-	-	-	-	-	-	-	-
	15	-	-	-	-	-	-	-	-	-	-	-	-	-	-	-	-	-	-	-	-
	16	-	-	-	-	-	-	-	-	-	-	-	-	-	-	-	-	-	-	-	-
	17	-	-	-	-	-	-	-	-	-	-	-	-	-	-	-	-	-	-	-	-
	18	-	-	-	-	-	-	-	-	-	-	-	-	-	-	-	-	-	-	-	-
	19	-	-	-	-	-	-	-	-	-	-	-	-	-	-	-	-	-	-	-	-
	20	-	-	-	-	-	-	-	-	-	-	-	-	-	-	-	-	-	-	-	-
	21	-	-	-	-	-	-	-	-	-	-	-	-	-	-	-	-	-	-	-	-
	22	-	-	-	-	-	-	-	-	-	-	-	-	-	-	-	-	-	-	-	-
	23	-	-	-	-	-	-	-	-	-	-	-	-	-	-	-	-	-	-	-	-
	0	-	-	-	-	-	-	-	-	-	-	-	-	-	-	-	-	-	-	-	-
	1	-	-	-	-	-	-	-	-	-	-	-	-	-	-	-	-	-	-	-	-
	2	-	-	-	-	-	-	-	-	-	-	-	-	-	-	-	-	-	-	-	-
	3	-	-	-	-	-	-	-	-	-	-	-	-	-	-	-	-	-	-	-	-
	4	-	-	-	-	-	-	-	-	-	-	-	-	-	-	-	-	-	-	-	-
	5	-	-	-	-	-	-	-	-	-	-	-	-	-	-	-	-	-	-	-	-
6	-	-	-	-	-	-	-	-	-	-	-	-	-	-	-	-	-	-	-	-	
7	-	-	-	-	-	-	-	-	-	-	-	-	-	-	-	-	-	-	-	-	
8	-	-	-	-	-	-	-	-	-	-	-	-	-	-	-	-	-	-	-	-	
9	-	-	-	-	-	-	-	-	-	-	-	-	-	-	-	-	-	-	-	-	
日合計		-	-	-	-	-	-	-	-	-	-	-	-	-	-	-	-	-	-	-	-
*総雨量		-	-	-	-	-	-	-	-	-	-	-	-	-	-	-	-	-	-	-	-

*総雨量は一連降雨の合計

近畿地方整備局 淀川水系 対象洪水観測所時間雨量表

洪水		H16. 10. 18																				
日	時	高屋川橋	上弓削	京北 (気)	黒田 (102)	上黒田	広河原 (16)	鎌倉 (13)	花背	榎	園部 (15)	園部 (気)	園部 (府)	殿田 (14)	新町 (05)	新庄 (04)	亀岡	亀岡 (07)	周山 (府)	周山 (03)	雲ヶ畑 (08)	上賀茂
19	9-10	-	-	-	-	-	0.0	0.0	-	-	0.0	-	-	0.0	0.0	0.0	-	0.0	-	0.0	0.0	-
	11	-	-	-	-	-	0.0	0.0	-	-	0.0	-	-	0.0	0.0	0.0	-	0.0	-	0.0	0.0	-
	12	-	-	-	-	-	0.0	0.0	-	-	0.0	-	-	0.0	0.0	0.0	-	0.0	-	0.0	0.0	-
	13	-	-	-	-	-	0.0	0.0	-	-	0.0	-	-	0.0	0.0	0.0	-	0.0	-	0.0	0.0	-
	14	-	-	-	-	-	0.0	0.0	-	-	0.0	-	-	0.0	0.0	0.0	-	0.0	-	0.0	0.0	-
	15	-	-	-	-	-	0.0	0.0	-	-	0.0	-	-	0.0	0.0	0.0	-	0.0	-	0.0	0.0	-
	16	-	-	-	-	-	0.0	0.0	-	-	0.0	-	-	0.0	0.0	0.0	-	0.0	-	0.0	0.0	-
	17	-	-	-	-	-	0.0	0.0	-	-	0.0	-	-	0.0	0.0	0.0	-	0.0	-	0.0	0.0	-
	18	-	-	-	-	-	0.0	0.0	-	-	0.0	-	-	0.0	0.0	0.0	-	0.0	-	0.0	0.0	-
	19	20	-	-	-	-	0.0	0.0	-	-	0.0	-	-	0.0	0.0	0.0	-	0.0	-	0.0	0.0	-
日	21	-	-	-	-	0.0	0.0	-	-	0.0	-	-	0.0	0.0	0.0	-	0.0	-	0.0	0.0	-	
	22	-	-	-	-	0.0	0.0	-	-	0.0	-	-	0.0	0.0	0.0	-	0.0	-	0.0	0.0	-	
	23	-	-	-	-	0.0	0.0	-	-	0.0	-	-	0.0	0.0	0.0	-	0.0	-	0.0	0.0	-	
	0	-	-	-	-	0.0	0.0	-	-	0.0	-	-	0.0	0.0	0.0	-	0.0	-	0.0	0.0	-	
	1	-	-	-	-	0.0	0.0	-	-	0.0	-	-	0.0	0.0	0.0	-	0.0	-	0.0	0.0	-	
	2	-	-	-	-	0.0	0.0	-	-	0.0	-	-	0.0	0.0	0.0	-	0.0	-	0.0	0.0	-	
	3	-	-	-	-	0.0	0.0	-	-	0.0	-	-	0.0	0.0	0.0	-	0.0	-	0.0	0.0	-	
	4	-	-	-	-	1.0	0.0	-	-	1.0	-	-	0.0	0.0	0.0	-	0.0	-	0.0	0.0	1.0	-
	5	-	-	-	-	1.0	1.0	-	-	1.0	-	-	1.0	0.0	1.0	-	1.0	-	1.0	1.0	1.0	-
	6	-	-	-	-	1.0	1.0	-	-	2.0	-	-	1.0	2.0	2.0	-	1.0	-	2.0	1.0	1.0	-
7	-	-	-	-	0.0	1.0	-	-	0.0	-	-	1.0	1.0	0.0	-	1.0	-	1.0	0.0	0.0	-	
8	-	-	-	-	1.0	0.0	-	-	1.0	-	-	0.0	0.0	1.0	-	0.0	-	0.0	0.0	0.0	-	
9	-	-	-	-	1.0	0.0	-	-	0.0	-	-	1.0	1.0	0.0	-	0.0	-	0.0	1.0	1.0	-	
日合計		-	-	-	-	-	5.0	3.0	-	-	5.0	-	-	4.0	4.0	4.0	-	3.0	-	4.0	4.0	-
20	9-10	-	-	-	-	-	1.0	1.0	-	-	2.0	-	-	0.0	1.0	2.0	-	2.0	-	2.0	2.0	-
	11	-	-	-	-	-	2.0	1.0	-	-	3.0	-	-	3.0	3.0	3.0	-	2.0	-	3.0	2.0	-
	12	-	-	-	-	-	6.0	2.0	-	-	4.0	-	-	5.0	5.0	4.0	-	3.0	-	4.0	4.0	-
	13	-	-	-	-	-	6.0	5.0	-	-	7.0	-	-	7.0	6.0	6.0	-	4.0	-	7.0	7.0	-
	14	-	-	-	-	-	8.0	8.0	-	-	9.0	-	-	9.0	8.0	8.0	-	6.0	-	8.0	7.0	-
	15	-	-	-	-	-	5.0	3.0	-	-	6.0	-	-	6.0	6.0	6.0	-	6.0	-	4.0	7.0	-
	16	-	-	-	-	-	3.0	2.0	-	-	3.0	-	-	4.0	3.0	4.0	-	2.0	-	3.0	3.0	-
	17	-	-	-	-	-	3.0	3.0	-	-	4.0	-	-	4.0	4.0	4.0	-	2.0	-	3.0	4.0	-
	18	-	-	-	-	-	2.0	2.0	-	-	6.0	-	-	5.0	5.0	4.0	-	3.0	-	4.0	3.0	-
	19	-	-	-	-	-	5.0	5.0	-	-	5.0	-	-	5.0	4.0	4.0	-	3.0	-	4.0	5.0	-
日	20	-	-	-	-	2.0	1.0	-	-	1.0	-	-	2.0	1.0	1.0	-	3.0	-	2.0	3.0	-	
	21	-	-	-	-	1.0	1.0	-	-	3.0	-	-	2.0	2.0	2.0	-	4.0	-	3.0	3.0	-	
	22	-	-	-	-	1.0	1.0	-	-	0.0	-	-	0.0	0.0	0.0	-	2.0	-	0.0	2.0	-	
	23	-	-	-	-	1.0	1.0	-	-	0.0	-	-	0.0	0.0	0.0	-	1.0	-	1.0	1.0	-	
	0	-	-	-	-	0.0	0.0	-	-	0.0	-	-	0.0	0.0	0.0	-	0.0	-	0.0	0.0	-	
	1	-	-	-	-	0.0	0.0	-	-	0.0	-	-	0.0	0.0	0.0	-	0.0	-	0.0	0.0	-	
	2	-	-	-	-	1.0	1.0	-	-	1.0	-	-	2.0	2.0	2.0	-	0.0	-	1.0	0.0	-	
	3	-	-	-	-	0.0	0.0	-	-	1.0	-	-	0.0	0.0	0.0	-	0.0	-	0.0	0.0	-	
	4	-	-	-	-	0.0	0.0	-	-	0.0	-	-	0.0	0.0	0.0	-	0.0	-	0.0	0.0	-	
	5	-	-	-	-	2.0	1.0	-	-	0.0	-	-	1.0	2.0	2.0	-	2.0	-	2.0	3.0	-	
6	-	-	-	-	0.0	0.0	-	-	2.0	-	-	1.0	2.0	1.0	-	1.0	-	0.0	1.0	-		
7	-	-	-	-	1.0	0.0	-	-	8.0	-	-	4.0	6.0	5.0	-	5.0	-	4.0	2.0	-		
8	-	-	-	-	1.0	1.0	-	-	3.0	-	-	3.0	0.0	1.0	-	1.0	-	0.0	0.0	-		
9	-	-	-	-	3.0	2.0	-	-	3.0	-	-	2.0	2.0	1.0	-	3.0	-	4.0	2.0	-		
日合計		-	-	-	-	-	54.0	41.0	-	-	71.0	-	-	65.0	62.0	60.0	-	55.0	-	59.0	61.0	-

近畿地方整備局 淀川水系 対象洪水観測所時間雨量表

洪水		H16. 10. 18																				
日	時	高屋川橋	上弓削	京北 (気)	黒田 (102)	上黒田	広河原 (16)	鎌倉 (13)	花背	榎	園部 (15)	園部 (気)	園部 (府)	殿田 (14)	新町 (05)	新庄 (04)	亀岡	亀岡 (07)	周山 (府)	周山 (03)	雲ヶ畑 (08)	上賀茂
21 日	9-10	-	-	-	-	-	6.0	5.0	-	-	7.0	-	-	6.0	6.0	6.0	-	5.0	-	5.0	5.0	-
	11	-	-	-	-	-	11.0	9.0	-	-	7.0	-	-	11.0	9.0	8.0	-	8.0	-	12.0	6.0	-
	12	-	-	-	-	-	4.0	3.0	-	-	10.0	-	-	6.0	6.0	6.0	-	6.0	-	5.0	6.0	-
	13	-	-	-	-	-	9.0	4.0	-	-	17.0	-	-	10.0	10.0	9.0	-	11.0	-	10.0	7.0	-
	14	-	-	-	-	-	11.0	11.0	-	-	21.0	-	-	17.0	18.0	16.0	-	21.0	-	19.0	6.0	-
	15	-	-	-	-	-	15.0	13.0	-	-	28.0	-	-	25.0	24.0	22.0	-	27.0	-	23.0	11.0	-
	16	-	-	-	-	-	23.0	18.0	-	-	32.0	-	-	26.0	27.0	23.0	-	33.0	-	26.0	12.0	-
	17	-	-	-	-	-	26.0	16.0	-	-	30.0	-	-	25.0	26.0	24.0	-	27.0	-	36.0	19.0	-
	18	-	-	-	-	-	17.0	10.0	-	-	20.0	-	-	24.0	24.0	27.0	-	41.0	-	15.0	11.0	-
	19	-	-	-	-	-	29.0	18.0	-	-	8.0	-	-	7.0	8.0	6.0	-	13.0	-	5.0	3.0	-
	20	-	-	-	-	-	1.0	2.0	-	-	2.0	-	-	1.0	0.0	1.0	-	1.0	-	1.0	2.0	-
	21	-	-	-	-	-	3.0	1.0	-	-	0.0	-	-	2.0	1.0	0.0	-	0.0	-	1.0	0.0	-
	22	-	-	-	-	-	4.0	2.0	-	-	1.0	-	-	1.0	0.0	0.0	-	0.0	-	1.0	1.0	-
	23	-	-	-	-	-	3.0	2.0	-	-	0.0	-	-	0.0	0.0	1.0	-	0.0	-	1.0	1.0	-
	0	-	-	-	-	-	4.0	1.0	-	-	0.0	-	-	1.0	0.0	0.0	-	0.0	-	1.0	1.0	-
	1	-	-	-	-	-	3.0	1.0	-	-	1.0	-	-	3.0	1.0	1.0	-	0.0	-	3.0	0.0	-
	2	-	-	-	-	-	0.0	0.0	-	-	0.0	-	-	1.0	0.0	2.0	-	0.0	-	1.0	1.0	-
	3	-	-	-	-	-	1.0	0.0	-	-	2.0	-	-	2.0	1.0	0.0	-	0.0	-	1.0	1.0	-
	4	-	-	-	-	-	4.0	3.0	-	-	1.0	-	-	1.0	0.0	0.0	-	0.0	-	2.0	1.0	-
	5	-	-	-	-	-	2.0	0.0	-	-	1.0	-	-	1.0	1.0	1.0	-	0.0	-	1.0	3.0	-
	6	-	-	-	-	-	2.0	3.0	-	-	2.0	-	-	1.0	1.0	0.0	-	0.0	-	2.0	3.0	-
7	-	-	-	-	-	4.0	3.0	-	-	1.0	-	-	2.0	0.0	1.0	-	1.0	-	1.0	4.0	-	
8	-	-	-	-	-	3.0	4.0	-	-	0.0	-	-	1.0	1.0	0.0	-	0.0	-	2.0	3.0	-	
9	-	-	-	-	-	2.0	2.0	-	-	0.0	-	-	0.0	0.0	1.0	-	1.0	-	1.0	1.0	-	
日合計		-	-	-	-	-	187.0	131.0	-	-	191.0	-	-	174.0	164.0	155.0	-	195.0	-	175.0	108.0	-
*総雨量		-	-	-	-	-	246.0	175.0	-	-	267.0	-	-	243.0	230.0	219.0	-	253.0	-	238.0	173.0	-

*総雨量は一連降雨の合計

近畿地方整備局 淀川水系 対象洪水観測所時間雨量表

洪水		H16. 10. 18																				
日	時	京都 (気)	京都	花背 (0 1)	花背峠 (気)	大原	比叡山 (0 9)	倉垣 (水)	歌垣 (7 5)	余野	箕面 (気)	西別院 (0 6)	山崎 (3 0)	長岡京 (気)	乙訓	八幡 (7 0)	八幡	巨椋池 (3 5)	松井 (6 9)	宇治	小栗栖	勸修寺
19	9-10	-	-	0.0	-	-	-	0.0	-	-	-	0.0	0.0	-	-	-	-	0.0	-	-	-	-
	11	-	-	0.0	-	-	-	0.0	-	-	-	0.0	0.0	-	-	-	-	0.0	-	-	-	-
	12	-	-	0.0	-	-	-	0.0	-	-	-	0.0	0.0	-	-	-	-	0.0	-	-	-	-
	13	-	-	0.0	-	-	-	0.0	-	-	-	0.0	0.0	-	-	-	-	0.0	-	-	-	-
	14	-	-	0.0	-	-	-	0.0	-	-	-	0.0	0.0	-	-	-	-	0.0	-	-	-	-
	15	-	-	0.0	-	-	-	0.0	-	-	-	0.0	0.0	-	-	-	-	0.0	-	-	-	-
	16	-	-	0.0	-	-	-	0.0	-	-	-	0.0	0.0	-	-	-	-	0.0	-	-	-	-
	17	-	-	0.0	-	-	-	0.0	-	-	-	0.0	0.0	-	-	-	-	0.0	-	-	-	-
	18	-	-	0.0	-	-	-	0.0	-	-	-	0.0	0.0	-	-	-	-	0.0	-	-	-	-
	19	-	-	0.0	-	-	-	0.0	-	-	-	0.0	0.0	-	-	-	-	0.0	-	-	-	-
日	20	-	-	0.0	-	-	-	0.0	-	-	-	0.0	0.0	-	-	-	-	0.0	-	-	-	-
	21	-	-	0.0	-	-	-	0.0	-	-	-	0.0	0.0	-	-	-	-	0.0	-	-	-	-
	22	-	-	0.0	-	-	-	0.0	-	-	-	0.0	0.0	-	-	-	-	0.0	-	-	-	-
	23	-	-	0.0	-	-	-	0.0	-	-	-	0.0	0.0	-	-	-	-	0.0	-	-	-	-
	0	-	-	0.0	-	-	-	0.0	-	-	-	0.0	0.0	-	-	-	-	0.0	-	-	-	-
	1	-	-	0.0	-	-	-	0.0	-	-	-	0.0	0.0	-	-	-	-	0.0	-	-	-	-
	2	-	-	0.0	-	-	-	0.0	-	-	-	0.0	0.0	-	-	-	-	0.0	-	-	-	-
	3	-	-	0.0	-	-	-	0.0	-	-	-	0.0	0.0	-	-	-	-	0.0	-	-	-	-
	4	-	-	1.0	-	-	-	0.0	-	-	-	1.0	1.0	-	-	-	-	1.0	-	-	-	-
	5	-	-	1.0	-	-	-	1.0	-	-	-	2.0	3.0	-	-	-	-	2.0	-	-	-	-
6	-	-	2.0	-	-	-	2.0	-	-	-	2.0	2.0	-	-	-	-	3.0	-	-	-	-	
7	-	-	0.0	-	-	-	1.0	-	-	-	0.0	0.0	-	-	-	-	0.0	-	-	-	-	
8	-	-	0.0	-	-	-	0.0	-	-	-	1.0	1.0	-	-	-	-	1.0	-	-	-	-	
9	-	-	1.0	-	-	-	1.0	-	-	-	1.0	1.0	-	-	-	-	0.0	-	-	-	-	
日合計		-	-	5.0	-	-	-	5.0	-	-	-	7.0	8.0	-	-	-	-	7.0	-	-	-	-
20	9-10	-	-	2.0	-	-	-	1.0	-	-	-	3.0	2.0	-	-	-	-	2.0	-	-	-	-
	11	-	-	4.0	-	-	-	2.0	-	-	-	3.0	1.0	-	-	-	-	2.0	-	-	-	-
	12	-	-	4.0	-	-	-	4.0	-	-	-	4.0	3.0	-	-	-	-	3.0	-	-	-	-
	13	-	-	8.0	-	-	-	3.0	-	-	-	4.0	3.0	-	-	-	-	4.0	-	-	-	-
	14	-	-	10.0	-	-	-	4.0	-	-	-	8.0	2.0	-	-	-	-	4.0	-	-	-	-
	15	-	-	5.0	-	-	-	6.0	-	-	-	8.0	5.0	-	-	-	-	8.0	-	-	-	-
	16	-	-	3.0	-	-	-	7.0	-	-	-	5.0	3.0	-	-	-	-	5.0	-	-	-	-
	17	-	-	3.0	-	-	-	3.0	-	-	-	2.0	5.0	-	-	-	-	6.0	-	-	-	-
	18	-	-	2.0	-	-	-	3.0	-	-	-	4.0	3.0	-	-	-	-	4.0	-	-	-	-
	19	-	-	4.0	-	-	-	4.0	-	-	-	3.0	4.0	-	-	-	-	4.0	-	-	-	-
日	20	-	-	1.0	-	-	-	3.0	-	-	-	2.0	3.0	-	-	-	-	3.0	-	-	-	-
	21	-	-	2.0	-	-	-	3.0	-	-	-	4.0	3.0	-	-	-	-	4.0	-	-	-	-
	22	-	-	2.0	-	-	-	2.0	-	-	-	1.0	2.0	-	-	-	-	2.0	-	-	-	-
	23	-	-	0.0	-	-	-	0.0	-	-	-	1.0	1.0	-	-	-	-	1.0	-	-	-	-
	0	-	-	1.0	-	-	-	0.0	-	-	-	0.0	0.0	-	-	-	-	0.0	-	-	-	-
	1	-	-	0.0	-	-	-	0.0	-	-	-	0.0	0.0	-	-	-	-	2.0	-	-	-	-
	2	-	-	0.0	-	-	-	0.0	-	-	-	0.0	0.0	-	-	-	-	1.0	-	-	-	-
	3	-	-	0.0	-	-	-	1.0	-	-	-	0.0	1.0	-	-	-	-	0.0	-	-	-	-
	4	-	-	0.0	-	-	-	0.0	-	-	-	0.0	0.0	-	-	-	-	0.0	-	-	-	-
	5	-	-	2.0	-	-	-	0.0	-	-	-	3.0	1.0	-	-	-	-	0.0	-	-	-	-
6	-	-	1.0	-	-	-	2.0	-	-	-	4.0	0.0	-	-	-	-	1.0	-	-	-	-	
7	-	-	2.0	-	-	-	1.0	-	-	-	3.0	2.0	-	-	-	-	2.0	-	-	-	-	
8	-	-	0.0	-	-	-	3.0	-	-	-	0.0	0.0	-	-	-	-	0.0	-	-	-	-	
9	-	-	3.0	-	-	-	0.0	-	-	-	3.0	2.0	-	-	-	-	1.0	-	-	-	-	
日合計		-	-	59.0	-	-	-	52.0	-	-	-	65.0	46.0	-	-	-	-	59.0	-	-	-	-

近畿地方整備局 淀川水系 対象洪水観測所時間雨量表

洪水		H16.10.18																				
日	時	京都 (気)	京都	花背 (01)	花背峠 (気)	大原	比叡山 (09)	倉垣 (水)	歌垣 (75)	余野	箕面 (気)	西別院 (06)	山崎 (30)	長岡京 (気)	乙訓	八幡 (70)	八幡	巨椋池 (35)	松井 (69)	宇治	小栗栖	勸修寺
21 日	9-10	-	-	12.0	-	-	-	2.0	-	-	-	6.0	5.0	-	-	-	-	5.0	-	-	-	-
	11	-	-	5.0	-	-	-	6.0	-	-	-	6.0	9.0	-	-	-	-	4.0	-	-	-	-
	12	-	-	4.0	-	-	-	6.0	-	-	-	10.0	5.0	-	-	-	-	5.0	-	-	-	-
	13	-	-	10.0	-	-	-	7.0	-	-	-	13.0	10.0	-	-	-	-	7.0	-	-	-	-
	14	-	-	15.0	-	-	-	14.0	-	-	-	16.0	13.0	-	-	-	-	6.0	-	-	-	-
	15	-	-	24.0	-	-	-	20.0	-	-	-	23.0	16.0	-	-	-	-	11.0	-	-	-	-
	16	-	-	29.0	-	-	-	24.0	-	-	-	24.0	17.0	-	-	-	-	11.0	-	-	-	-
	17	-	-	18.0	-	-	-	27.0	-	-	-	22.0	24.0	-	-	-	-	13.0	-	-	-	-
	18	-	-	30.0	-	-	-	24.0	-	-	-	38.0	16.0	-	-	-	-	14.0	-	-	-	-
	19	-	-	19.0	-	-	-	26.0	-	-	-	8.0	11.0	-	-	-	-	11.0	-	-	-	-
	20	-	-	2.0	-	-	-	4.0	-	-	-	0.0	2.0	-	-	-	-	3.0	-	-	-	-
	21	-	-	1.0	-	-	-	0.0	-	-	-	0.0	0.0	-	-	-	-	0.0	-	-	-	-
	22	-	-	0.0	-	-	-	0.0	-	-	-	0.0	0.0	-	-	-	-	0.0	-	-	-	-
	23	-	-	1.0	-	-	-	0.0	-	-	-	0.0	0.0	-	-	-	-	0.0	-	-	-	-
	0	-	-	1.0	-	-	-	0.0	-	-	-	0.0	0.0	-	-	-	-	0.0	-	-	-	-
	1	-	-	1.0	-	-	-	0.0	-	-	-	0.0	0.0	-	-	-	-	0.0	-	-	-	-
	2	-	-	1.0	-	-	-	0.0	-	-	-	1.0	0.0	-	-	-	-	0.0	-	-	-	-
	3	-	-	2.0	-	-	-	0.0	-	-	-	0.0	0.0	-	-	-	-	0.0	-	-	-	-
	4	-	-	3.0	-	-	-	1.0	-	-	-	0.0	0.0	-	-	-	-	0.0	-	-	-	-
	5	-	-	2.0	-	-	-	0.0	-	-	-	1.0	0.0	-	-	-	-	0.0	-	-	-	-
	6	-	-	1.0	-	-	-	1.0	-	-	-	0.0	0.0	-	-	-	-	0.0	-	-	-	-
7	-	-	1.0	-	-	-	0.0	-	-	-	1.0	1.0	-	-	-	-	0.0	-	-	-	-	
8	-	-	3.0	-	-	-	0.0	-	-	-	0.0	1.0	-	-	-	-	1.0	-	-	-	-	
9	-	-	1.0	-	-	-	1.0	-	-	-	1.0	0.0	-	-	-	-	0.0	-	-	-	-	
日合計		-	-	186.0	-	-	-	163.0	-	-	-	170.0	130.0	-	-	-	-	91.0	-	-	-	-
*総雨量		-	-	250.0	-	-	-	220.0	-	-	-	242.0	184.0	-	-	-	-	157.0	-	-	-	-

*総雨量は一連降雨の合計

近畿地方整備局 淀川水系 対象洪水観測所時間雨量表

洪水		H16.10.18																				
日	時	山科 (01)	天ヶ瀬 (30)	笠取	西笠取 (28)	荒木	大津 (気)	瀬田川 (27)	宮村 (28)	田代	信楽 (県)	雲井 (24)	信楽 (気)	横山 (60)	新田 (19)	玉滝 (55)	甲賀	柘植 (54)	土山 (気)	枚方 (31)	枚方 (気)	生駒山 (気)
19	9-10	-	0.0	-	0.0	-	-	0.0	0.0	0.0	-	0.0	-	-	0.0	0.0	-	0.0	-	0.0	-	-
	11	-	0.0	-	0.0	-	-	0.0	0.0	0.0	-	0.0	-	-	0.0	0.0	-	0.0	-	0.0	-	-
	12	-	0.0	-	0.0	-	-	0.0	0.0	0.0	-	0.0	-	-	0.0	0.0	-	0.0	-	0.0	-	-
	13	-	0.0	-	0.0	-	-	0.0	0.0	0.0	-	0.0	-	-	0.0	0.0	-	0.0	-	0.0	-	-
	14	-	0.0	-	0.0	-	-	0.0	0.0	0.0	-	0.0	-	-	0.0	0.0	-	0.0	-	0.0	-	-
	15	-	0.0	-	0.0	-	-	0.0	0.0	0.0	-	0.0	-	-	0.0	0.0	-	0.0	-	0.0	-	-
	16	-	0.0	-	0.0	-	-	0.0	0.0	0.0	-	0.0	-	-	0.0	0.0	-	0.0	-	0.0	-	-
	17	-	0.0	-	0.0	-	-	0.0	0.0	0.0	-	0.0	-	-	0.0	0.0	-	0.0	-	0.0	-	-
	18	-	0.0	-	0.0	-	-	0.0	0.0	0.0	-	0.0	-	-	0.0	0.0	-	0.0	-	0.0	-	-
	19	-	0.0	-	0.0	-	-	0.0	0.0	0.0	-	0.0	-	-	0.0	0.0	-	0.0	-	0.0	-	-
	20	-	0.0	-	0.0	-	-	0.0	0.0	0.0	-	0.0	-	-	0.0	0.0	-	0.0	-	0.0	-	-
	21	-	0.0	-	0.0	-	-	0.0	0.0	0.0	-	0.0	-	-	0.0	0.0	-	0.0	-	0.0	-	-
	22	-	0.0	-	0.0	-	-	0.0	0.0	0.0	-	0.0	-	-	0.0	0.0	-	0.0	-	0.0	-	-
	23	-	0.0	-	0.0	-	-	0.0	0.0	0.0	-	0.0	-	-	0.0	0.0	-	0.0	-	0.0	-	-
	0	-	0.0	-	0.0	-	-	0.0	0.0	0.0	-	0.0	-	-	0.0	0.0	-	0.0	-	0.0	-	-
	1	-	0.0	-	0.0	-	-	0.0	0.0	0.0	-	0.0	-	-	0.0	0.0	-	0.0	-	0.0	-	-
	2	-	0.0	-	0.0	-	-	0.0	0.0	0.0	-	0.0	-	-	0.0	0.0	-	0.0	-	0.0	-	-
	3	-	0.0	-	0.0	-	-	0.0	0.0	0.0	-	0.0	-	-	0.0	0.0	-	0.0	-	0.0	-	-
	4	-	1.0	-	1.0	-	-	0.0	1.0	1.0	-	0.0	-	-	0.0	0.0	-	1.0	-	2.0	-	-
5	-	2.0	-	1.0	-	-	2.0	3.0	1.0	-	1.0	-	-	1.0	1.0	-	1.0	-	3.0	-	-	
6	-	2.0	-	2.0	-	-	1.0	1.0	2.0	-	2.0	-	-	2.0	2.0	-	1.0	-	4.0	-	-	
7	-	0.0	-	0.0	-	-	0.0	0.0	0.0	-	0.0	-	-	0.0	0.0	-	0.0	-	2.0	-	-	
8	-	1.0	-	0.0	-	-	1.0	2.0	1.0	-	1.0	-	-	1.0	1.0	-	1.0	-	1.0	-	-	
9	-	1.0	-	1.0	-	-	1.0	2.0	2.0	-	2.0	-	-	2.0	1.0	-	2.0	-	1.0	-	-	
日合計		-	7.0	-	5.0	-	-	5.0	9.0	7.0	-	6.0	-	-	6.0	5.0	-	6.0	-	13.0	-	-
20	9-10	-	2.0	-	2.0	-	-	2.0	3.0	2.0	-	2.0	-	-	2.0	3.0	-	3.0	-	2.0	-	-
	11	-	2.0	-	3.0	-	-	3.0	2.0	3.0	-	1.0	-	-	2.0	2.0	-	3.0	-	2.0	-	-
	12	-	4.0	-	4.0	-	-	4.0	4.0	3.0	-	3.0	-	-	4.0	5.0	-	2.0	-	3.0	-	-
	13	-	3.0	-	4.0	-	-	4.0	2.0	3.0	-	3.0	-	-	3.0	3.0	-	0.0	-	1.0	-	-
	14	-	3.0	-	3.0	-	-	2.0	2.0	1.0	-	1.0	-	-	1.0	1.0	-	1.0	-	2.0	-	-
	15	-	6.0	-	7.0	-	-	6.0	6.0	4.0	-	5.0	-	-	7.0	2.0	-	3.0	-	4.0	-	-
	16	-	3.0	-	5.0	-	-	4.0	2.0	4.0	-	4.0	-	-	5.0	4.0	-	3.0	-	2.0	-	-
	17	-	7.0	-	7.0	-	-	6.0	5.0	3.0	-	3.0	-	-	5.0	7.0	-	7.0	-	6.0	-	-
	18	-	4.0	-	5.0	-	-	6.0	5.0	7.0	-	6.0	-	-	6.0	4.0	-	3.0	-	3.0	-	-
	19	-	4.0	-	4.0	-	-	4.0	3.0	4.0	-	5.0	-	-	4.0	6.0	-	3.0	-	3.0	-	-
	20	-	2.0	-	3.0	-	-	3.0	2.0	2.0	-	2.0	-	-	2.0	1.0	-	2.0	-	2.0	-	-
	21	-	1.0	-	1.0	-	-	0.0	1.0	0.0	-	0.0	-	-	0.0	1.0	-	2.0	-	2.0	-	-
	22	-	3.0	-	3.0	-	-	4.0	4.0	3.0	-	3.0	-	-	6.0	6.0	-	4.0	-	2.0	-	-
	23	-	1.0	-	1.0	-	-	1.0	0.0	1.0	-	3.0	-	-	3.0	3.0	-	5.0	-	1.0	-	-
	0	-	0.0	-	0.0	-	-	0.0	1.0	1.0	-	0.0	-	-	1.0	0.0	-	1.0	-	0.0	-	-
	1	-	0.0	-	0.0	-	-	0.0	0.0	0.0	-	0.0	-	-	0.0	1.0	-	2.0	-	0.0	-	-
	2	-	0.0	-	1.0	-	-	1.0	0.0	0.0	-	2.0	-	-	2.0	1.0	-	0.0	-	0.0	-	-
	3	-	0.0	-	0.0	-	-	0.0	1.0	1.0	-	1.0	-	-	1.0	1.0	-	2.0	-	0.0	-	-
	4	-	0.0	-	0.0	-	-	0.0	0.0	0.0	-	0.0	-	-	0.0	1.0	-	2.0	-	1.0	-	-
5	-	0.0	-	0.0	-	-	0.0	1.0	1.0	-	0.0	-	-	1.0	0.0	-	3.0	-	0.0	-	-	
6	-	5.0	-	4.0	-	-	2.0	1.0	1.0	-	1.0	-	-	1.0	0.0	-	1.0	-	1.0	-	-	
7	-	0.0	-	0.0	-	-	1.0	1.0	0.0	-	1.0	-	-	1.0	1.0	-	0.0	-	2.0	-	-	
8	-	0.0	-	0.0	-	-	0.0	0.0	1.0	-	0.0	-	-	0.0	0.0	-	1.0	-	0.0	-	-	
9	-	1.0	-	1.0	-	-	2.0	0.0	0.0	-	1.0	-	-	0.0	0.0	-	0.0	-	2.0	-	-	
日合計		-	51.0	-	58.0	-	-	55.0	46.0	45.0	-	47.0	-	-	57.0	53.0	-	53.0	-	41.0	-	-

近畿地方整備局 淀川水系 対象洪水観測所時間雨量表

洪水		H16.10.18																				
日	時	山科 (01)	天ヶ瀬 (30)	笠取	西笠取 (28)	荒木	大津 (気)	瀬田川 (27)	宮村 (28)	田代	信楽 (県)	雲井 (24)	信楽 (気)	横山 (60)	新田 (19)	玉滝 (55)	甲賀	柘植 (54)	土山 (気)	枚方 (31)	枚方 (気)	生駒山 (気)
21 日	9-10	-	4.0	-	6.0	-	-	7.0	1.0	3.0	-	3.0	-	-	3.0	3.0	-	2.0	-	5.0	-	-
	11	-	3.0	-	4.0	-	-	4.0	1.0	3.0	-	2.0	-	-	2.0	2.0	-	2.0	-	4.0	-	-
	12	-	4.0	-	5.0	-	-	4.0	4.0	3.0	-	4.0	-	-	5.0	3.0	-	5.0	-	4.0	-	-
	13	-	6.0	-	6.0	-	-	6.0	3.0	7.0	-	7.0	-	-	7.0	7.0	-	15.0	-	6.0	-	-
	14	-	8.0	-	9.0	-	-	9.0	6.0	10.0	-	12.0	-	-	6.0	6.0	-	27.0	-	9.0	-	-
	15	-	11.0	-	13.0	-	-	12.0	12.0	13.0	-	11.0	-	-	8.0	10.0	-	31.0	-	10.0	-	-
	16	-	9.0	-	11.0	-	-	12.0	14.0	17.0	-	7.0	-	-	5.0	7.0	-	26.0	-	12.0	-	-
	17	-	7.0	-	9.0	-	-	8.0	9.0	12.0	-	13.0	-	-	7.0	3.0	-	14.0	-	25.0	-	-
	18	-	16.0	-	17.0	-	-	12.0	12.0	9.0	-	7.0	-	-	5.0	5.0	-	2.0	-	19.0	-	-
	19	-	14.0	-	16.0	-	-	11.0	7.0	5.0	-	4.0	-	-	2.0	1.0	-	0.0	-	13.0	-	-
	20	-	6.0	-	8.0	-	-	3.0	2.0	3.0	-	1.0	-	-	0.0	0.0	-	1.0	-	1.0	-	-
	21	-	0.0	-	0.0	-	-	0.0	0.0	0.0	-	0.0	-	-	0.0	0.0	-	0.0	-	0.0	-	-
	22	-	0.0	-	0.0	-	-	0.0	0.0	0.0	-	0.0	-	-	0.0	0.0	-	0.0	-	0.0	-	-
	23	-	0.0	-	0.0	-	-	0.0	0.0	0.0	-	0.0	-	-	0.0	0.0	-	0.0	-	0.0	-	-
	0	-	0.0	-	0.0	-	-	0.0	0.0	0.0	-	0.0	-	-	0.0	0.0	-	0.0	-	0.0	-	-
	1	-	0.0	-	0.0	-	-	0.0	0.0	0.0	-	1.0	-	-	0.0	0.0	-	0.0	-	0.0	-	-
	2	-	0.0	-	0.0	-	-	0.0	1.0	0.0	-	0.0	-	-	0.0	0.0	-	0.0	-	0.0	-	-
	3	-	0.0	-	0.0	-	-	0.0	0.0	0.0	-	0.0	-	-	0.0	0.0	-	0.0	-	0.0	-	-
	4	-	0.0	-	0.0	-	-	0.0	0.0	0.0	-	0.0	-	-	0.0	0.0	-	0.0	-	0.0	-	-
	5	-	0.0	-	0.0	-	-	0.0	0.0	0.0	-	0.0	-	-	1.0	0.0	-	0.0	-	0.0	-	-
	6	-	0.0	-	1.0	-	-	0.0	0.0	0.0	-	0.0	-	-	0.0	0.0	-	0.0	-	0.0	-	-
7	-	0.0	-	0.0	-	-	0.0	0.0	0.0	-	0.0	-	-	0.0	0.0	-	0.0	-	2.0	-	-	
8	-	0.0	-	0.0	-	-	0.0	0.0	0.0	-	0.0	-	-	0.0	0.0	-	0.0	-	0.0	-	-	
9	-	0.0	-	0.0	-	-	0.0	0.0	0.0	-	0.0	-	-	0.0	0.0	-	0.0	-	0.0	-	-	
日合計		-	88.0	-	105.0	-	-	88.0	72.0	85.0	-	72.0	-	-	51.0	47.0	-	125.0	-	110.0	-	-
*総雨量		-	146.0	-	168.0	-	-	148.0	127.0	137.0	-	125.0	-	-	114.0	105.0	-	184.0	-	164.0	-	-

*総雨量は一連降雨の合計

近畿地方整備局 淀川水系 対象洪水観測所時間雨量表

洪水		H16. 10. 18																					
日	時	田辺	田辺 (68)	田辺 (気)	菱田	井手	木津	奈良 (気)	加茂 (67)	鷺峰山 (気)	鷺峰山	布目ダム (水)	峰寺 (水)	高山ダム (水)	多羅尾 (37)	尾山 (65)	島ヶ原 (56)	五瀬 (34)	島ヶ原	上野 (53)	上野 (気)	荒木 (71)	
19	9-10	-	0.0	-	-	-	-	-	0.0	-	-	-	0.0	0.0	0.0	0.0	0.0	-	-	-	-	0.0	
	11	-	0.0	-	-	-	-	-	0.0	-	-	-	0.0	0.0	0.0	0.0	0.0	-	-	-	-	0.0	
	12	-	0.0	-	-	-	-	-	0.0	-	-	-	0.0	0.0	0.0	0.0	0.0	-	-	-	-	0.0	
	13	-	0.0	-	-	-	-	-	0.0	-	-	-	0.0	0.0	0.0	0.0	0.0	-	-	-	-	0.0	
	14	-	0.0	-	-	-	-	-	0.0	-	-	-	0.0	0.0	0.0	0.0	0.0	-	-	-	-	0.0	
	15	-	0.0	-	-	-	-	-	0.0	-	-	-	0.0	0.0	0.0	0.0	0.0	-	-	-	-	0.0	
	16	-	0.0	-	-	-	-	-	0.0	-	-	-	0.0	0.0	0.0	0.0	0.0	-	-	-	-	0.0	
	17	-	0.0	-	-	-	-	-	0.0	-	-	-	0.0	0.0	0.0	0.0	0.0	-	-	-	-	0.0	
	18	-	0.0	-	-	-	-	-	0.0	-	-	-	0.0	0.0	0.0	0.0	0.0	-	-	-	-	0.0	
	19	-	0.0	-	-	-	-	-	0.0	-	-	-	0.0	0.0	0.0	0.0	0.0	-	-	-	-	0.0	
	20	-	0.0	-	-	-	-	-	0.0	-	-	-	0.0	0.0	0.0	0.0	0.0	-	-	-	-	0.0	
	21	-	0.0	-	-	-	-	-	0.0	-	-	-	0.0	0.0	0.0	0.0	0.0	-	-	-	-	0.0	
	22	-	0.0	-	-	-	-	-	0.0	-	-	-	0.0	0.0	0.0	0.0	0.0	-	-	-	-	0.0	
	23	-	0.0	-	-	-	-	-	0.0	-	-	-	0.0	0.0	0.0	0.0	0.0	-	-	-	-	0.0	
	0	-	0.0	-	-	-	-	-	0.0	-	-	-	0.0	0.0	0.0	0.0	0.0	-	-	-	-	0.0	
	1	-	0.0	-	-	-	-	-	0.0	-	-	-	0.0	0.0	0.0	0.0	0.0	-	-	-	-	0.0	
	2	-	0.0	-	-	-	-	-	0.0	-	-	-	0.0	0.0	0.0	0.0	0.0	-	-	-	-	0.0	
	3	-	0.0	-	-	-	-	-	0.0	-	-	-	0.0	0.0	0.0	0.0	0.0	-	-	-	-	0.0	
	4	-	2.0	-	-	-	-	-	1.0	-	-	-	2.0	2.0	2.0	2.0	1.0	1.0	-	-	-	-	1.0
	5	-	3.0	-	-	-	-	-	3.0	-	-	-	2.0	2.0	1.0	3.0	2.0	2.0	-	-	-	-	1.0
6	-	2.0	-	-	-	-	-	1.0	-	-	-	1.0	1.0	2.0	0.0	1.0	1.0	-	-	-	-	1.0	
7	-	1.0	-	-	-	-	-	0.0	-	-	-	1.0	1.0	1.0	0.0	1.0	0.0	-	-	-	-	1.0	
8	-	1.0	-	-	-	-	-	3.0	-	-	-	2.0	2.0	2.0	2.0	2.0	2.0	-	-	-	-	1.0	
9	-	2.0	-	-	-	-	-	2.0	-	-	-	2.0	2.0	2.0	2.0	2.0	2.0	-	-	-	-	1.0	
日合計		-	11.0	-	-	-	-	10.0	-	-	-	10.0	10.0	9.0	9.0	8.0	-	-	-	-	-	6.0	
20	9-10	-	3.0	-	-	-	-	3.0	-	-	-	2.0	3.0	3.0	2.0	2.0	-	-	-	-	-	3.0	
	11	-	2.0	-	-	-	-	1.0	-	-	-	2.0	1.0	2.0	3.0	2.0	-	-	-	-	-	3.0	
	12	-	4.0	-	-	-	-	2.0	-	-	-	2.0	3.0	2.0	2.0	2.0	-	-	-	-	-	3.0	
	13	-	1.0	-	-	-	-	1.0	-	-	-	1.0	1.0	2.0	1.0	1.0	-	-	-	-	-	1.0	
	14	-	4.0	-	-	-	-	1.0	-	-	-	1.0	1.0	1.0	1.0	1.0	-	-	-	-	-	1.0	
	15	-	8.0	-	-	-	-	3.0	-	-	-	4.0	3.0	6.0	5.0	4.0	-	-	-	-	-	2.0	
	16	-	3.0	-	-	-	-	1.0	-	-	-	2.0	2.0	2.0	2.0	2.0	-	-	-	-	-	4.0	
	17	-	8.0	-	-	-	-	3.0	-	-	-	7.0	6.0	6.0	7.0	5.0	-	-	-	-	-	6.0	
	18	-	5.0	-	-	-	-	4.0	-	-	-	3.0	3.0	5.0	3.0	4.0	-	-	-	-	-	3.0	
	19	-	4.0	-	-	-	-	2.0	-	-	-	1.0	3.0	4.0	2.0	3.0	-	-	-	-	-	2.0	
	20	-	0.0	-	-	-	-	1.0	-	-	-	1.0	1.0	1.0	0.0	0.0	-	-	-	-	-	0.0	
	21	-	4.0	-	-	-	-	0.0	-	-	-	3.0	1.0	0.0	3.0	1.0	-	-	-	-	-	2.0	
	22	-	1.0	-	-	-	-	4.0	-	-	-	8.0	8.0	8.0	11.0	7.0	-	-	-	-	-	7.0	
	23	-	1.0	-	-	-	-	1.0	-	-	-	1.0	2.0	2.0	2.0	2.0	-	-	-	-	-	4.0	
	0	-	0.0	-	-	-	-	0.0	-	-	-	1.0	0.0	0.0	0.0	0.0	-	-	-	-	-	0.0	
	1	-	0.0	-	-	-	-	0.0	-	-	-	2.0	1.0	2.0	1.0	1.0	-	-	-	-	-	2.0	
	2	-	0.0	-	-	-	-	1.0	-	-	-	1.0	2.0	2.0	1.0	1.0	-	-	-	-	-	0.0	
	3	-	0.0	-	-	-	-	0.0	-	-	-	1.0	0.0	1.0	1.0	2.0	-	-	-	-	-	2.0	
	4	-	1.0	-	-	-	-	0.0	-	-	-	0.0	1.0	0.0	0.0	1.0	-	-	-	-	-	1.0	
	5	-	2.0	-	-	-	-	1.0	-	-	-	1.0	1.0	1.0	1.0	0.0	-	-	-	-	-	1.0	
6	-	1.0	-	-	-	-	1.0	-	-	-	1.0	0.0	0.0	1.0	0.0	-	-	-	-	-	0.0		
7	-	1.0	-	-	-	-	0.0	-	-	-	0.0	0.0	1.0	0.0	2.0	-	-	-	-	-	1.0		
8	-	0.0	-	-	-	-	0.0	-	-	-	0.0	1.0	0.0	1.0	0.0	-	-	-	-	-	0.0		
9	-	2.0	-	-	-	-	0.0	-	-	-	0.0	0.0	1.0	0.0	1.0	-	-	-	-	-	0.0		
日合計		-	55.0	-	-	-	-	30.0	-	-	-	45.0	44.0	52.0	50.0	44.0	-	-	-	-	-	48.0	

近畿地方整備局 淀川水系 対象洪水観測所時間雨量表

洪水		H16. 10. 18																				
日	時	田辺	田辺 (68)	田辺 (気)	菱田	井手	木津	奈良 (気)	加茂 (67)	鷺峰山 (気)	鷺峰山	布目ダム (水)	峰寺 (水)	高山ダム (水)	多羅尾 (37)	尾山 (65)	島ヶ原 (56)	五瀬 (34)	島ヶ原	上野 (53)	上野 (気)	荒木 (71)
21 日	9-10	-	0.0	-	-	-	-	-	4.0	-	-	-	4.0	4.0	3.0	3.0	2.0	-	-	-	-	2.0
	11	-	0.0	-	-	-	-	-	1.0	-	-	-	3.0	2.0	3.0	2.0	2.0	-	-	-	-	2.0
	12	-	0.0	-	-	-	-	-	5.0	-	-	-	6.0	5.0	6.0	7.0	4.0	-	-	-	-	5.0
	13	-	0.0	-	-	-	-	-	5.0	-	-	-	7.0	4.0	6.0	6.0	4.0	-	-	-	-	7.0
	14	-	0.0	-	-	-	-	-	8.0	-	-	-	11.0	9.0	7.0	9.0	6.0	-	-	-	-	7.0
	15	-	0.0	-	-	-	-	-	10.0	-	-	-	14.0	11.0	10.0	9.0	6.0	-	-	-	-	9.0
	16	-	0.0	-	-	-	-	-	8.0	-	-	-	5.0	9.0	10.0	8.0	7.0	-	-	-	-	6.0
	17	-	0.0	-	-	-	-	-	8.0	-	-	-	5.0	4.0	8.0	3.0	3.0	-	-	-	-	3.0
	18	-	0.0	-	-	-	-	-	7.0	-	-	-	5.0	6.0	7.0	3.0	5.0	-	-	-	-	1.0
	19	-	0.0	-	-	-	-	-	4.0	-	-	-	1.0	1.0	1.0	0.0	1.0	-	-	-	-	1.0
	20	-	0.0	-	-	-	-	-	2.0	-	-	-	2.0	1.0	1.0	0.0	0.0	-	-	-	-	0.0
	21	-	0.0	-	-	-	-	-	0.0	-	-	-	1.0	1.0	1.0	1.0	1.0	-	-	-	-	0.0
	22	-	0.0	-	-	-	-	-	0.0	-	-	-	0.0	0.0	0.0	0.0	0.0	-	-	-	-	0.0
	23	-	0.0	-	-	-	-	-	0.0	-	-	-	0.0	0.0	0.0	0.0	0.0	-	-	-	-	0.0
	0	-	0.0	-	-	-	-	-	1.0	-	-	-	0.0	0.0	0.0	0.0	0.0	-	-	-	-	0.0
	1	-	0.0	-	-	-	-	-	0.0	-	-	-	0.0	0.0	0.0	0.0	0.0	-	-	-	-	0.0
	2	-	0.0	-	-	-	-	-	0.0	-	-	-	0.0	0.0	0.0	0.0	0.0	-	-	-	-	0.0
	3	-	0.0	-	-	-	-	-	0.0	-	-	-	0.0	0.0	0.0	0.0	0.0	-	-	-	-	0.0
	4	-	0.0	-	-	-	-	-	0.0	-	-	-	0.0	0.0	0.0	0.0	0.0	-	-	-	-	0.0
	5	-	0.0	-	-	-	-	-	0.0	-	-	-	0.0	0.0	0.0	0.0	0.0	-	-	-	-	0.0
	6	-	0.0	-	-	-	-	-	0.0	-	-	-	0.0	0.0	0.0	0.0	0.0	-	-	-	-	0.0
7	-	0.0	-	-	-	-	-	0.0	-	-	-	0.0	0.0	0.0	0.0	0.0	-	-	-	-	0.0	
8	-	0.0	-	-	-	-	-	0.0	-	-	-	0.0	0.0	0.0	0.0	0.0	-	-	-	-	0.0	
9	-	0.0	-	-	-	-	-	0.0	-	-	-	0.0	0.0	0.0	0.0	0.0	-	-	-	-	0.0	
日合計		-	0.0	-	-	-	-	-	63.0	-	-	-	64.0	57.0	63.0	51.0	41.0	-	-	-	-	43.0
*総雨量		-	66.0	-	-	-	-	-	103.0	-	-	-	119.0	111.0	124.0	110.0	93.0	-	-	-	-	97.0

*総雨量は一連降雨の合計

近畿地方整備局 淀川水系 対象洪水観測所時間雨量表

洪水		H16.10.18																				
日	時	依那古 (65)	阿保 (51)	坂下 (63)	阿波 (52)	井之市 (水)	針 (気)	針ヶ別所 (水)	針ヶ別所 (66)	榎原 (61)	室生ダム (水)	笠間 (水)	室生 (水)	家野 (水)	名張 (気)	曾爾 (68)	曾爾 (水)	青蓮池ダム (水)	名張 (64)	国津 (水)	国見山 (気)	伊賀見 (水)
19	9-10	0.0	0.0	0.0	0.0	0.0	-	0.0	0.0	0.0	0.0	0.0	0.0	0.0	-	-	0.0	0.0	0.0	-	-	0.0
	11	0.0	0.0	0.0	0.0	0.0	-	0.0	0.0	0.0	0.0	0.0	0.0	0.0	-	-	0.0	0.0	0.0	-	-	0.0
	12	0.0	0.0	0.0	0.0	0.0	-	0.0	0.0	0.0	0.0	0.0	0.0	0.0	-	-	0.0	0.0	0.0	-	-	0.0
	13	0.0	0.0	0.0	0.0	0.0	-	0.0	0.0	0.0	0.0	0.0	0.0	0.0	-	-	0.0	0.0	0.0	-	-	0.0
	14	0.0	0.0	0.0	0.0	0.0	-	0.0	0.0	0.0	0.0	0.0	0.0	0.0	-	-	0.0	0.0	0.0	-	-	0.0
	15	0.0	0.0	0.0	0.0	0.0	-	0.0	0.0	0.0	0.0	0.0	0.0	0.0	-	-	0.0	0.0	0.0	-	-	0.0
	16	0.0	0.0	0.0	0.0	0.0	-	0.0	0.0	0.0	0.0	0.0	0.0	0.0	-	-	0.0	0.0	0.0	-	-	0.0
	17	0.0	0.0	0.0	0.0	0.0	-	0.0	0.0	0.0	0.0	0.0	0.0	0.0	-	-	0.0	0.0	0.0	-	-	0.0
	18	0.0	0.0	0.0	0.0	0.0	-	0.0	0.0	0.0	0.0	0.0	0.0	0.0	-	-	0.0	0.0	0.0	-	-	0.0
	19	0.0	0.0	0.0	0.0	0.0	-	0.0	0.0	0.0	0.0	0.0	0.0	0.0	-	-	0.0	0.0	0.0	-	-	0.0
	20	0.0	0.0	0.0	0.0	0.0	-	0.0	0.0	0.0	0.0	0.0	0.0	0.0	-	-	0.0	0.0	0.0	-	-	0.0
	21	0.0	0.0	0.0	0.0	0.0	-	0.0	0.0	0.0	0.0	0.0	0.0	0.0	-	-	0.0	0.0	0.0	-	-	0.0
	22	0.0	0.0	0.0	0.0	0.0	-	0.0	0.0	0.0	0.0	0.0	0.0	0.0	-	-	0.0	0.0	0.0	-	-	0.0
	23	0.0	0.0	0.0	0.0	0.0	-	0.0	0.0	0.0	0.0	0.0	0.0	0.0	-	-	0.0	0.0	0.0	-	-	0.0
	0	0.0	0.0	0.0	0.0	0.0	-	0.0	0.0	0.0	0.0	0.0	0.0	0.0	-	-	0.0	0.0	0.0	-	-	0.0
	1	0.0	0.0	0.0	0.0	0.0	-	0.0	0.0	0.0	0.0	0.0	0.0	0.0	-	-	0.0	0.0	0.0	-	-	0.0
	2	0.0	0.0	0.0	0.0	0.0	-	0.0	0.0	0.0	0.0	0.0	0.0	0.0	-	-	0.0	0.0	0.0	-	-	0.0
	3	0.0	0.0	0.0	0.0	0.0	1.0	-	0.0	0.0	0.0	0.0	0.0	0.0	-	-	0.0	0.0	0.0	-	-	0.0
	4	0.0	1.0	1.0	1.0	1.0	1.0	-	2.0	2.0	1.0	1.0	2.0	1.0	1.0	-	-	3.0	1.0	2.0	-	-
5	3.0	1.0	1.0	1.0	1.0	2.0	-	2.0	2.0	3.0	3.0	2.0	2.0	3.0	-	-	2.0	2.0	1.0	-	-	1.0
6	0.0	1.0	1.0	1.0	1.0	1.0	-	1.0	1.0	0.0	1.0	1.0	1.0	1.0	-	-	3.0	1.0	2.0	-	-	1.0
7	0.0	1.0	0.0	0.0	0.0	2.0	-	1.0	1.0	3.0	1.0	1.0	4.0	1.0	-	-	6.0	1.0	1.0	-	-	2.0
8	2.0	2.0	2.0	1.0	2.0	2.0	-	2.0	2.0	4.0	3.0	3.0	4.0	2.0	-	-	6.0	3.0	2.0	-	-	4.0
9	1.0	1.0	1.0	2.0	2.0	2.0	-	1.0	1.0	2.0	2.0	2.0	2.0	2.0	-	-	3.0	1.0	2.0	-	-	2.0
日合計		6.0	7.0	6.0	6.0	11.0	-	9.0	9.0	13.0	11.0	11.0	14.0	10.0	-	-	23.0	9.0	10.0	-	-	11.0
20	9-10	4.0	5.0	2.0	2.0	3.0	-	3.0	3.0	4.0	5.0	3.0	3.0	4.0	-	-	3.0	4.0	4.0	-	-	2.0
	11	2.0	1.0	1.0	2.0	2.0	-	2.0	2.0	1.0	1.0	2.0	1.0	2.0	-	-	1.0	1.0	2.0	-	-	1.0
	12	1.0	0.0	1.0	1.0	1.0	-	1.0	1.0	1.0	1.0	1.0	0.0	1.0	-	-	4.0	0.0	0.0	-	-	1.0
	13	0.0	1.0	1.0	1.0	1.0	-	1.0	1.0	0.0	0.0	0.0	1.0	0.0	-	-	2.0	1.0	1.0	-	-	1.0
	14	1.0	1.0	1.0	2.0	0.0	-	0.0	0.0	1.0	0.0	1.0	1.0	1.0	-	-	1.0	1.0	0.0	-	-	1.0
	15	2.0	2.0	3.0	4.0	2.0	-	3.0	3.0	2.0	2.0	3.0	1.0	3.0	-	-	4.0	2.0	3.0	-	-	3.0
	16	1.0	2.0	3.0	4.0	3.0	-	3.0	3.0	3.0	3.0	4.0	3.0	3.0	-	-	3.0	3.0	3.0	-	-	3.0
	17	5.0	2.0	3.0	4.0	6.0	-	7.0	7.0	3.0	3.0	5.0	1.0	6.0	-	-	3.0	2.0	5.0	-	-	2.0
	18	3.0	2.0	3.0	4.0	2.0	-	2.0	2.0	2.0	2.0	2.0	1.0	2.0	-	-	3.0	2.0	2.0	-	-	2.0
	19	1.0	1.0	1.0	1.0	1.0	-	1.0	1.0	0.0	0.0	1.0	0.0	1.0	-	-	2.0	1.0	0.0	-	-	0.0
	20	0.0	0.0	0.0	0.0	1.0	-	1.0	1.0	2.0	1.0	1.0	2.0	1.0	-	-	3.0	1.0	1.0	-	-	2.0
	21	4.0	5.0	3.0	3.0	4.0	-	4.0	4.0	6.0	7.0	5.0	3.0	5.0	-	-	2.0	5.0	6.0	-	-	3.0
	22	4.0	5.0	3.0	2.0	7.0	-	7.0	7.0	7.0	6.0	8.0	4.0	7.0	-	-	2.0	5.0	7.0	-	-	3.0
	23	3.0	2.0	2.0	3.0	1.0	-	1.0	1.0	1.0	2.0	1.0	1.0	2.0	-	-	5.0	2.0	2.0	-	-	2.0
	0	1.0	1.0	1.0	2.0	0.0	-	0.0	0.0	1.0	0.0	1.0	2.0	1.0	-	-	2.0	1.0	1.0	-	-	1.0
	1	2.0	2.0	2.0	2.0	2.0	-	2.0	2.0	1.0	2.0	1.0	1.0	2.0	-	-	2.0	2.0	1.0	-	-	2.0
	2	0.0	1.0	1.0	0.0	0.0	-	1.0	1.0	0.0	0.0	1.0	1.0	0.0	-	-	1.0	2.0	1.0	-	-	1.0
	3	2.0	3.0	3.0	3.0	1.0	-	0.0	0.0	1.0	1.0	1.0	2.0	1.0	-	-	9.0	4.0	2.0	-	-	5.0
	4	2.0	1.0	2.0	1.0	0.0	-	0.0	0.0	0.0	1.0	0.0	2.0	1.0	-	-	3.0	1.0	1.0	-	-	1.0
5	1.0	3.0	2.0	2.0	1.0	-	1.0	1.0	0.0	0.0	1.0	1.0	1.0	-	-	3.0	2.0	2.0	-	-	2.0	
6	0.0	0.0	0.0	0.0	2.0	-	0.0	0.0	1.0	1.0	2.0	1.0	1.0	-	-	0.0	1.0	1.0	-	-	1.0	
7	1.0	0.0	0.0	0.0	0.0	-	1.0	1.0	0.0	0.0	0.0	0.0	1.0	-	-	0.0	0.0	0.0	-	-	0.0	
8	0.0	1.0	1.0	1.0	0.0	-	0.0	0.0	0.0	1.0	0.0	0.0	0.0	-	-	0.0	0.0	0.0	-	-	0.0	
9	0.0	0.0	0.0	0.0	0.0	-	0.0	0.0	0.0	0.0	0.0	0.0	0.0	-	-	2.0	0.0	0.0	-	-	1.0	
日合計		40.0	41.0	39.0	44.0	40.0	-	41.0	41.0	37.0	39.0	44.0	32.0	46.0	-	-	60.0	43.0	45.0	-	-	40.0

近畿地方整備局 淀川水系 対象洪水観測所時間雨量表

洪水		H16.10.18																				
日	時	依那古 (65)	阿保 (51)	坂下 (63)	阿波 (52)	井之市 (水)	針 (気)	針ヶ別所 (水)	針ヶ別所 (66)	榎原 (61)	室生ダム (水)	笠間 (水)	室生 (水)	家野 (水)	名張 (気)	曾爾 (68)	曾爾 (水)	青蓮池ダム (水)	名張 (64)	国津 (水)	国見山 (気)	伊賀見 (水)
21 日	9-10	3.0	3.0	3.0	2.0	3.0	-	3.0	3.0	2.0	3.0	3.0	4.0	3.0	-	-	6.0	4.0	3.0	-	-	4.0
	11	2.0	2.0	2.0	2.0	2.0	-	3.0	3.0	3.0	4.0	4.0	7.0	5.0	-	-	15.0	4.0	6.0	-	-	6.0
	12	6.0	9.0	6.0	7.0	7.0	-	7.0	7.0	7.0	8.0	8.0	10.0	8.0	-	-	18.0	11.0	9.0	-	-	10.0
	13	8.0	11.0	9.0	15.0	6.0	-	7.0	7.0	7.0	8.0	8.0	12.0	7.0	-	-	19.0	10.0	7.0	-	-	9.0
	14	9.0	11.0	14.0	30.0	9.0	-	13.0	13.0	12.0	15.0	12.0	20.0	10.0	-	-	18.0	12.0	10.0	-	-	13.0
	15	10.0	11.0	18.0	30.0	10.0	-	13.0	13.0	10.0	14.0	14.0	24.0	11.0	-	-	25.0	16.0	12.0	-	-	15.0
	16	8.0	9.0	17.0	25.0	5.0	-	5.0	5.0	8.0	8.0	8.0	16.0	10.0	-	-	32.0	14.0	13.0	-	-	16.0
	17	4.0	6.0	11.0	14.0	7.0	-	4.0	4.0	2.0	2.0	2.0	4.0	3.0	-	-	10.0	5.0	2.0	-	-	6.0
	18	1.0	0.0	1.0	1.0	3.0	-	2.0	2.0	1.0	0.0	1.0	1.0	0.0	-	-	2.0	1.0	1.0	-	-	1.0
	19	0.0	0.0	1.0	1.0	0.0	-	0.0	0.0	0.0	0.0	0.0	0.0	1.0	-	-	0.0	0.0	0.0	-	-	0.0
	20	0.0	0.0	0.0	0.0	2.0	-	1.0	1.0	1.0	0.0	0.0	1.0	0.0	-	-	0.0	0.0	0.0	-	-	0.0
	21	0.0	0.0	1.0	0.0	2.0	-	1.0	1.0	1.0	2.0	1.0	2.0	0.0	-	-	2.0	0.0	0.0	-	-	1.0
	22	0.0	0.0	0.0	0.0	0.0	-	1.0	1.0	0.0	0.0	1.0	0.0	0.0	-	-	0.0	0.0	0.0	-	-	0.0
	23	0.0	0.0	0.0	0.0	0.0	-	0.0	0.0	0.0	0.0	0.0	0.0	0.0	-	-	0.0	0.0	0.0	-	-	0.0
	0	0.0	0.0	0.0	0.0	0.0	-	0.0	0.0	0.0	0.0	0.0	0.0	0.0	-	-	0.0	0.0	0.0	-	-	0.0
	1	0.0	0.0	0.0	0.0	0.0	-	0.0	0.0	0.0	0.0	0.0	0.0	0.0	-	-	0.0	0.0	0.0	-	-	0.0
	2	0.0	0.0	0.0	0.0	0.0	-	0.0	0.0	0.0	1.0	0.0	0.0	0.0	-	-	0.0	0.0	0.0	-	-	0.0
	3	0.0	0.0	0.0	0.0	0.0	-	0.0	0.0	0.0	0.0	0.0	0.0	0.0	-	-	0.0	0.0	0.0	-	-	0.0
	4	0.0	0.0	0.0	0.0	0.0	-	0.0	0.0	0.0	0.0	0.0	0.0	0.0	-	-	0.0	0.0	0.0	-	-	0.0
	5	0.0	0.0	0.0	0.0	2.0	-	0.0	0.0	4.0	0.0	0.0	0.0	0.0	-	-	0.0	0.0	0.0	-	-	0.0
	6	0.0	0.0	0.0	0.0	1.0	-	0.0	0.0	1.0	0.0	0.0	0.0	0.0	-	-	0.0	0.0	0.0	-	-	0.0
7	0.0	0.0	0.0	0.0	0.0	-	0.0	0.0	0.0	0.0	0.0	0.0	0.0	-	-	0.0	0.0	0.0	-	-	0.0	
8	0.0	0.0	0.0	0.0	0.0	-	0.0	0.0	0.0	0.0	0.0	0.0	0.0	-	-	0.0	0.0	0.0	-	-	0.0	
9	0.0	0.0	0.0	0.0	0.0	-	0.0	0.0	0.0	0.0	0.0	0.0	0.0	-	-	0.0	0.0	0.0	-	-	0.0	
日合計		51.0	62.0	83.0	127.0	59.0	-	60.0	60.0	59.0	65.0	62.0	101.0	58.0	-	-	147.0	77.0	63.0	-	-	81.0
*総雨量		97.0	110.0	128.0	177.0	110.0	-	110.0	110.0	109.0	115.0	117.0	147.0	114.0	-	-	230.0	129.0	118.0	-	-	132.0

*総雨量は一連降雨の合計

近畿地方整備局 淀川水系 対象洪水観測所時間雨量表

洪水		H16.10.18																					
日	時	曾爾 (気)	伊賀見 (72)	太郎生 (水)	太郎生 (57)	霧生 (水)	霧生 (50)	大宇陀 (気)	大宇陀 (水)	古市場 (水)	内牧 (水)	岩端 (59)	高見 (気)	山粕 (75)	桃俣 (71)	桃俣 (水)	土屋原 (73)	菅野 (水)	神末 (水)	白山 (気)	粥見 (気)	黒津	
19	9-10	-	-	0.0	-	-	0.0	-	0.0	0.0	0.0	0.0	-	0.0	0.0	-	0.0	0.0	0.0	-	-	0.0	
	11	-	-	0.0	-	-	0.0	-	0.0	0.0	0.0	0.0	-	0.0	0.0	-	0.0	0.0	0.0	-	-	0.0	
	12	-	-	0.0	-	-	0.0	-	0.0	0.0	0.0	0.0	-	0.0	0.0	-	0.0	0.0	0.0	-	-	0.0	
	13	-	-	0.0	-	-	0.0	-	0.0	0.0	0.0	0.0	-	0.0	0.0	-	0.0	0.0	0.0	-	-	0.0	
	14	-	-	0.0	-	-	0.0	-	0.0	0.0	0.0	0.0	-	0.0	0.0	-	0.0	0.0	0.0	-	-	0.0	
	15	-	-	0.0	-	-	0.0	-	0.0	0.0	0.0	0.0	-	0.0	0.0	-	0.0	0.0	0.0	-	-	0.0	
	16	-	-	0.0	-	-	0.0	-	0.0	0.0	0.0	0.0	-	0.0	0.0	-	0.0	0.0	0.0	-	-	0.0	
	17	-	-	0.0	-	-	0.0	-	0.0	0.0	0.0	0.0	-	0.0	0.0	-	0.0	0.0	0.0	-	-	0.0	
	18	-	-	0.0	-	-	0.0	-	0.0	0.0	0.0	0.0	-	0.0	0.0	-	0.0	0.0	0.0	-	-	0.0	
	19	-	-	0.0	-	-	0.0	-	0.0	0.0	0.0	0.0	-	0.0	0.0	-	0.0	0.0	0.0	-	-	0.0	
20	20	-	-	0.0	-	-	0.0	-	0.0	0.0	0.0	-	0.0	0.0	-	0.0	0.0	0.0	-	-	0.0		
	21	-	-	0.0	-	-	0.0	-	0.0	0.0	0.0	-	0.0	0.0	-	0.0	0.0	0.0	-	-	0.0		
	22	-	-	0.0	-	-	0.0	-	0.0	0.0	0.0	-	0.0	0.0	-	0.0	0.0	0.0	-	-	0.0		
	23	-	-	0.0	-	-	0.0	-	0.0	0.0	0.0	-	0.0	0.0	-	0.0	0.0	0.0	-	-	0.0		
	0	-	-	0.0	-	-	0.0	-	0.0	0.0	0.0	-	0.0	0.0	-	0.0	0.0	1.0	-	-	0.0		
	1	-	-	0.0	-	-	0.0	-	0.0	0.0	0.0	-	0.0	0.0	-	0.0	0.0	0.0	-	-	0.0		
	2	-	-	0.0	-	-	0.0	-	0.0	0.0	0.0	-	0.0	0.0	-	0.0	0.0	0.0	-	-	0.0		
	3	-	-	0.0	-	-	1.0	-	0.0	0.0	0.0	-	1.0	0.0	-	0.0	0.0	0.0	-	-	0.0		
	4	-	-	2.0	-	-	1.0	-	2.0	2.0	2.0	-	2.0	1.0	-	2.0	1.0	2.0	2.0	-	-	1.0	
	5	-	-	2.0	-	-	2.0	-	3.0	1.0	2.0	-	1.0	2.0	-	1.0	2.0	2.0	2.0	-	-	1.0	
6	-	-	2.0	-	-	2.0	-	1.0	2.0	1.0	-	2.0	3.0	-	3.0	3.0	2.0	2.0	-	-	1.0		
7	-	-	4.0	-	-	2.0	-	3.0	3.0	3.0	-	4.0	3.0	-	3.0	3.0	4.0	3.0	-	-	1.0		
8	-	-	5.0	-	-	3.0	-	3.0	3.0	4.0	-	3.0	4.0	-	4.0	4.0	3.0	3.0	-	-	0.0		
9	-	-	2.0	-	-	2.0	-	4.0	3.0	4.0	-	2.0	2.0	-	2.0	1.0	1.0	1.0	-	-	1.0		
日合計		-	-	17.0	-	-	13.0	-	16.0	14.0	15.0	-	15.0	-	15.0	14.0	-	14.0	14.0	17.0	-	-	5.0
20	9-10	-	-	2.0	-	-	3.0	-	6.0	3.0	3.0	-	3.0	-	2.0	3.0	-	2.0	2.0	-	-	2.0	
	11	-	-	2.0	-	-	1.0	-	1.0	1.0	1.0	-	1.0	-	1.0	2.0	-	3.0	4.0	-	-	2.0	
	12	-	-	3.0	-	-	2.0	-	0.0	0.0	1.0	-	1.0	-	1.0	1.0	-	2.0	2.0	-	-	4.0	
	13	-	-	2.0	-	-	2.0	-	0.0	0.0	0.0	-	1.0	-	1.0	2.0	-	2.0	2.0	-	-	3.0	
	14	-	-	1.0	-	-	2.0	-	0.0	1.0	1.0	-	2.0	-	2.0	2.0	-	1.0	2.0	-	-	2.0	
	15	-	-	5.0	-	-	5.0	-	2.0	1.0	1.0	-	1.0	-	2.0	3.0	-	4.0	5.0	-	-	5.0	
	16	-	-	3.0	-	-	5.0	-	4.0	2.0	3.0	-	2.0	-	2.0	3.0	-	3.0	4.0	-	-	3.0	
	17	-	-	3.0	-	-	3.0	-	2.0	1.0	2.0	-	0.0	-	1.0	1.0	-	2.0	2.0	-	-	5.0	
	18	-	-	4.0	-	-	4.0	-	2.0	1.0	1.0	-	2.0	-	2.0	3.0	-	2.0	3.0	-	-	5.0	
	19	-	-	0.0	-	-	1.0	-	0.0	0.0	0.0	-	0.0	-	0.0	0.0	-	1.0	1.0	-	-	4.0	
20	20	-	-	2.0	-	-	2.0	-	2.0	2.0	2.0	-	3.0	-	3.0	3.0	-	2.0	2.0	-	-	1.0	
	21	-	-	3.0	-	-	3.0	-	8.0	5.0	4.0	-	3.0	-	3.0	3.0	-	3.0	3.0	-	-	1.0	
	22	-	-	1.0	-	-	3.0	-	5.0	5.0	4.0	-	2.0	-	1.0	1.0	-	1.0	2.0	-	-	3.0	
	23	-	-	2.0	-	-	3.0	-	2.0	3.0	2.0	-	2.0	-	4.0	4.0	-	2.0	3.0	-	-	0.0	
	0	-	-	2.0	-	-	1.0	-	1.0	1.0	1.0	-	2.0	-	2.0	2.0	-	2.0	1.0	-	-	1.0	
	1	-	-	0.0	-	-	1.0	-	2.0	0.0	1.0	-	0.0	-	1.0	1.0	-	1.0	1.0	-	-	0.0	
	2	-	-	2.0	-	-	1.0	-	0.0	1.0	0.0	-	1.0	-	2.0	2.0	-	2.0	2.0	-	-	0.0	
	3	-	-	5.0	-	-	7.0	-	0.0	1.0	2.0	-	4.0	-	6.0	6.0	-	5.0	3.0	-	-	1.0	
	4	-	-	2.0	-	-	1.0	-	0.0	0.0	0.0	-	3.0	-	3.0	3.0	-	2.0	1.0	-	-	0.0	
	5	-	-	1.0	-	-	1.0	-	1.0	1.0	1.0	-	1.0	-	1.0	1.0	-	1.0	2.0	-	-	0.0	
6	-	-	0.0	-	-	0.0	-	0.0	1.0	1.0	-	0.0	-	1.0	0.0	-	0.0	0.0	-	-	1.0		
7	-	-	0.0	-	-	1.0	-	0.0	0.0	0.0	-	0.0	-	0.0	0.0	-	0.0	0.0	-	-	1.0		
8	-	-	1.0	-	-	0.0	-	0.0	0.0	0.0	-	0.0	-	0.0	1.0	-	1.0	1.0	-	-	0.0		
9	-	-	2.0	-	-	2.0	-	1.0	0.0	0.0	-	1.0	-	1.0	2.0	-	2.0	2.0	-	-	1.0		
日合計		-	-	48.0	-	-	54.0	-	39.0	30.0	31.0	-	34.0	-	42.0	49.0	-	46.0	50.0	61.0	-	-	45.0

近畿地方整備局 淀川水系 対象洪水観測所時間雨量表

洪水		H16.10.18																				
日	時	曾爾 (気)	伊賀見 (72)	太郎生 (水)	太郎生 (57)	霧生 (水)	霧生 (50)	大宇陀 (気)	大宇陀 (水)	古市場 (水)	内牧 (水)	岩端 (59)	高見 (気)	山粕 (75)	桃俣 (71)	桃俣 (水)	土屋原 (73)	菅野 (水)	神末 (水)	白山 (気)	粥見 (気)	黒津
21 日	9-10	-	-	6.0	-	-	3.0	-	2.0	3.0	4.0	4.0	-	4.0	4.0	-	6.0	7.0	11.0	-	-	7.0
	11	-	-	7.0	-	-	5.0	-	4.0	3.0	4.0	6.0	-	10.0	12.0	-	11.0	9.0	11.0	-	-	4.0
	12	-	-	19.0	-	-	13.0	-	8.0	8.0	8.0	10.0	-	15.0	21.0	-	17.0	17.0	21.0	-	-	3.0
	13	-	-	24.0	-	-	15.0	-	11.0	11.0	8.0	13.0	-	13.0	19.0	-	16.0	20.0	26.0	-	-	4.0
	14	-	-	20.0	-	-	21.0	-	11.0	13.0	14.0	17.0	-	19.0	24.0	-	19.0	21.0	24.0	-	-	5.0
	15	-	-	20.0	-	-	23.0	-	11.0	11.0	16.0	22.0	-	27.0	34.0	-	27.0	24.0	33.0	-	-	10.0
	16	-	-	25.0	-	-	17.0	-	12.0	12.0	11.0	13.0	-	29.0	36.0	-	35.0	32.0	45.0	-	-	9.0
	17	-	-	13.0	-	-	17.0	-	4.0	2.0	3.0	5.0	-	9.0	13.0	-	13.0	14.0	22.0	-	-	5.0
	18	-	-	1.0	-	-	1.0	-	1.0	1.0	0.0	1.0	-	3.0	4.0	-	4.0	3.0	3.0	-	-	11.0
	19	-	-	0.0	-	-	0.0	-	1.0	0.0	1.0	0.0	-	0.0	0.0	-	0.0	0.0	0.0	-	-	10.0
	20	-	-	0.0	-	-	0.0	-	0.0	0.0	0.0	0.0	-	0.0	0.0	-	0.0	0.0	0.0	-	-	3.0
	21	-	-	1.0	-	-	0.0	-	0.0	1.0	1.0	1.0	-	4.0	2.0	-	1.0	1.0	0.0	-	-	0.0
	22	-	-	0.0	-	-	0.0	-	0.0	0.0	0.0	0.0	-	0.0	1.0	-	0.0	1.0	1.0	-	-	0.0
	23	-	-	0.0	-	-	0.0	-	0.0	0.0	0.0	0.0	-	0.0	0.0	-	0.0	0.0	0.0	-	-	0.0
	0	-	-	0.0	-	-	0.0	-	0.0	0.0	0.0	0.0	-	0.0	0.0	-	0.0	0.0	0.0	-	-	0.0
	1	-	-	0.0	-	-	0.0	-	0.0	0.0	0.0	0.0	-	0.0	0.0	-	0.0	0.0	0.0	-	-	0.0
	2	-	-	0.0	-	-	0.0	-	0.0	0.0	0.0	0.0	-	0.0	0.0	-	0.0	0.0	0.0	-	-	0.0
	3	-	-	0.0	-	-	0.0	-	0.0	0.0	0.0	0.0	-	0.0	0.0	-	0.0	0.0	0.0	-	-	0.0
	4	-	-	0.0	-	-	0.0	-	0.0	0.0	1.0	0.0	-	0.0	0.0	-	0.0	0.0	0.0	-	-	0.0
	5	-	-	0.0	-	-	0.0	-	0.0	1.0	2.0	1.0	-	0.0	0.0	-	0.0	0.0	0.0	-	-	0.0
	6	-	-	0.0	-	-	0.0	-	2.0	1.0	0.0	0.0	-	0.0	0.0	-	0.0	0.0	0.0	-	-	0.0
7	-	-	0.0	-	-	0.0	-	0.0	0.0	0.0	0.0	-	0.0	0.0	-	0.0	0.0	0.0	-	-	0.0	
8	-	-	0.0	-	-	0.0	-	0.0	0.0	0.0	0.0	-	0.0	0.0	-	0.0	0.0	0.0	-	-	0.0	
9	-	-	0.0	-	-	0.0	-	0.0	0.0	0.0	0.0	-	0.0	0.0	-	0.0	0.0	0.0	-	-	0.0	
日合計		-	-	136.0	-	-	115.0	-	67.0	68.0	72.0	94.0	-	133.0	170.0	-	149.0	149.0	197.0	-	-	71.0
*総雨量		-	-	201.0	-	-	182.0	-	122.0	112.0	118.0	143.0	-	190.0	233.0	-	209.0	213.0	275.0	-	-	121.0

*総雨量は一連降雨の合計

近畿地方整備局 淀川水系 対象洪水観測所時間雨量表

洪水		H16. 10. 18																				
日	時	大鳥居	笠取	高井	室生	三栖	神吉	桂	中川	北大河原	湯船	東別院	本梅	殿田	岩山	小田原	朝宮	南新田	大河原	大峯	高原	愛宕山
19	9-10	0.0	-	0.0	-	0.0	-	0.0	-	-	-	-	-	-	-	-	-	-	-	-	-	-
	11	0.0	-	0.0	-	0.0	-	0.0	-	-	-	-	-	-	-	-	-	-	-	-	-	-
	12	0.0	-	0.0	-	0.0	-	0.0	-	-	-	-	-	-	-	-	-	-	-	-	-	-
	13	0.0	-	0.0	-	0.0	-	0.0	-	-	-	-	-	-	-	-	-	-	-	-	-	-
	14	0.0	-	0.0	-	0.0	-	0.0	-	-	-	-	-	-	-	-	-	-	-	-	-	-
	15	0.0	-	0.0	-	0.0	-	0.0	-	-	-	-	-	-	-	-	-	-	-	-	-	-
	16	0.0	-	0.0	-	0.0	-	0.0	-	-	-	-	-	-	-	-	-	-	-	-	-	-
	17	0.0	-	0.0	-	0.0	-	0.0	-	-	-	-	-	-	-	-	-	-	-	-	-	-
	18	0.0	-	0.0	-	0.0	-	0.0	-	-	-	-	-	-	-	-	-	-	-	-	-	-
	19	0.0	-	0.0	-	0.0	-	0.0	-	-	-	-	-	-	-	-	-	-	-	-	-	-
	20	0.0	-	0.0	-	0.0	-	0.0	-	-	-	-	-	-	-	-	-	-	-	-	-	-
	21	0.0	-	0.0	-	0.0	-	0.0	-	-	-	-	-	-	-	-	-	-	-	-	-	-
	22	0.0	-	0.0	-	0.0	-	0.0	-	-	-	-	-	-	-	-	-	-	-	-	-	-
	23	0.0	-	0.0	-	0.0	-	0.0	-	-	-	-	-	-	-	-	-	-	-	-	-	-
	0	0.0	-	0.0	-	0.0	-	0.0	-	-	-	-	-	-	-	-	-	-	-	-	-	-
	1	0.0	-	0.0	-	0.0	-	0.0	-	-	-	-	-	-	-	-	-	-	-	-	-	-
	2	0.0	-	0.0	-	0.0	-	0.0	-	-	-	-	-	-	-	-	-	-	-	-	-	-
	3	0.0	-	0.0	-	0.0	-	0.0	-	-	-	-	-	-	-	-	-	-	-	-	-	-
	4	1.0	-	1.0	-	1.0	-	1.0	-	-	-	-	-	-	-	-	-	-	-	-	-	-
5	2.0	-	2.0	-	1.0	-	0.0	-	-	-	-	-	-	-	-	-	-	-	-	-	-	
6	1.0	-	1.0	-	2.0	-	2.0	-	-	-	-	-	-	-	-	-	-	-	-	-	-	
7	0.0	-	3.0	-	1.0	-	1.0	-	-	-	-	-	-	-	-	-	-	-	-	-	-	
8	1.0	-	4.0	-	0.0	-	0.0	-	-	-	-	-	-	-	-	-	-	-	-	-	-	
9	1.0	-	3.0	-	0.0	-	1.0	-	-	-	-	-	-	-	-	-	-	-	-	-	-	
日合計		6.0	-	14.0	-	5.0	-	5.0	-	-	-	-	-	-	-	-	-	-	-	-	-	-
20	9-10	3.0	-	4.0	-	2.0	-	2.0	-	-	-	-	-	-	-	-	-	-	-	-	-	
	11	3.0	-	1.0	-	2.0	-	2.0	-	-	-	-	-	-	-	-	-	-	-	-	-	
	12	4.0	-	0.0	-	4.0	-	3.0	-	-	-	-	-	-	-	-	-	-	-	-	-	
	13	5.0	-	1.0	-	4.0	-	3.0	-	-	-	-	-	-	-	-	-	-	-	-	-	
	14	1.0	-	1.0	-	4.0	-	6.0	-	-	-	-	-	-	-	-	-	-	-	-	-	
	15	6.0	-	1.0	-	6.0	-	7.0	-	-	-	-	-	-	-	-	-	-	-	-	-	
	16	4.0	-	4.0	-	3.0	-	4.0	-	-	-	-	-	-	-	-	-	-	-	-	-	
	17	5.0	-	3.0	-	6.0	-	5.0	-	-	-	-	-	-	-	-	-	-	-	-	-	
	18	6.0	-	1.0	-	4.0	-	3.0	-	-	-	-	-	-	-	-	-	-	-	-	-	
	19	6.0	-	1.0	-	4.0	-	4.0	-	-	-	-	-	-	-	-	-	-	-	-	-	
	20	2.0	-	1.0	-	3.0	-	3.0	-	-	-	-	-	-	-	-	-	-	-	-	-	
	21	1.0	-	6.0	-	3.0	-	3.0	-	-	-	-	-	-	-	-	-	-	-	-	-	
	22	7.0	-	4.0	-	2.0	-	2.0	-	-	-	-	-	-	-	-	-	-	-	-	-	
	23	1.0	-	2.0	-	1.0	-	1.0	-	-	-	-	-	-	-	-	-	-	-	-	-	
	0	0.0	-	1.0	-	0.0	-	1.0	-	-	-	-	-	-	-	-	-	-	-	-	-	
	1	0.0	-	0.0	-	1.0	-	0.0	-	-	-	-	-	-	-	-	-	-	-	-	-	
	2	1.0	-	0.0	-	0.0	-	0.0	-	-	-	-	-	-	-	-	-	-	-	-	-	
	3	1.0	-	1.0	-	0.0	-	0.0	-	-	-	-	-	-	-	-	-	-	-	-	-	
	4	0.0	-	1.0	-	0.0	-	1.0	-	-	-	-	-	-	-	-	-	-	-	-	-	
5	1.0	-	0.0	-	0.0	-	1.0	-	-	-	-	-	-	-	-	-	-	-	-	-		
6	1.0	-	2.0	-	4.0	-	1.0	-	-	-	-	-	-	-	-	-	-	-	-	-		
7	0.0	-	0.0	-	2.0	-	2.0	-	-	-	-	-	-	-	-	-	-	-	-	-		
8	1.0	-	0.0	-	0.0	-	0.0	-	-	-	-	-	-	-	-	-	-	-	-	-		
9	0.0	-	0.0	-	0.0	-	1.0	-	-	-	-	-	-	-	-	-	-	-	-	-		
日合計		59.0	-	35.0	-	55.0	-	55.0	-	-	-	-	-	-	-	-	-	-	-	-	-	-

近畿地方整備局 淀川水系 対象洪水観測所時間雨量表

洪水		H16. 10. 18																				
日	時	大鳥居	笠取	高井	室生	三穂	神吉	桂	中川	北大河原	湯船	東別院	本梅	殿田	岩山	小田原	朝宮	南新田	大河原	大峯	高原	愛宕山
21 日	9-10	4.0	-	3.0	-	4.0	-	5.0	-	-	-	-	-	-	-	-	-	-	-	-	-	-
	11	3.0	-	4.0	-	4.0	-	5.0	-	-	-	-	-	-	-	-	-	-	-	-	-	-
	12	4.0	-	8.0	-	5.0	-	5.0	-	-	-	-	-	-	-	-	-	-	-	-	-	-
	13	6.0	-	8.0	-	7.0	-	8.0	-	-	-	-	-	-	-	-	-	-	-	-	-	-
	14	11.0	-	13.0	-	7.0	-	9.0	-	-	-	-	-	-	-	-	-	-	-	-	-	-
	15	15.0	-	14.0	-	10.0	-	13.0	-	-	-	-	-	-	-	-	-	-	-	-	-	-
	16	20.0	-	9.0	-	9.0	-	10.0	-	-	-	-	-	-	-	-	-	-	-	-	-	-
	17	12.0	-	3.0	-	10.0	-	16.0	-	-	-	-	-	-	-	-	-	-	-	-	-	-
	18	10.0	-	0.0	-	22.0	-	14.0	-	-	-	-	-	-	-	-	-	-	-	-	-	-
	19	8.0	-	0.0	-	11.0	-	7.0	-	-	-	-	-	-	-	-	-	-	-	-	-	-
	20	3.0	-	0.0	-	3.0	-	1.0	-	-	-	-	-	-	-	-	-	-	-	-	-	-
	21	0.0	-	1.0	-	0.0	-	0.0	-	-	-	-	-	-	-	-	-	-	-	-	-	-
	22	0.0	-	0.0	-	0.0	-	0.0	-	-	-	-	-	-	-	-	-	-	-	-	-	-
	23	0.0	-	0.0	-	0.0	-	0.0	-	-	-	-	-	-	-	-	-	-	-	-	-	-
	0	0.0	-	1.0	-	0.0	-	0.0	-	-	-	-	-	-	-	-	-	-	-	-	-	-
	1	0.0	-	0.0	-	0.0	-	0.0	-	-	-	-	-	-	-	-	-	-	-	-	-	-
	2	0.0	-	0.0	-	0.0	-	0.0	-	-	-	-	-	-	-	-	-	-	-	-	-	-
	3	0.0	-	0.0	-	0.0	-	0.0	-	-	-	-	-	-	-	-	-	-	-	-	-	-
	4	0.0	-	0.0	-	0.0	-	0.0	-	-	-	-	-	-	-	-	-	-	-	-	-	-
	5	0.0	-	1.0	-	0.0	-	0.0	-	-	-	-	-	-	-	-	-	-	-	-	-	-
	6	0.0	-	0.0	-	0.0	-	1.0	-	-	-	-	-	-	-	-	-	-	-	-	-	-
7	0.0	-	0.0	-	1.0	-	1.0	-	-	-	-	-	-	-	-	-	-	-	-	-	-	
8	0.0	-	0.0	-	0.0	-	2.0	-	-	-	-	-	-	-	-	-	-	-	-	-	-	
9	0.0	-	0.0	-	0.0	-	1.0	-	-	-	-	-	-	-	-	-	-	-	-	-	-	
日合計		96.0	-	65.0	-	93.0	-	98.0	-	-	-	-	-	-	-	-	-	-	-	-	-	
*総雨量		161.0	-	114.0	-	153.0	-	158.0	-	-	-	-	-	-	-	-	-	-	-	-	-	

*総雨量は一連降雨の合計

近畿地方整備局 淀川水系 対象洪水観測所時間雨量表

洪水		H16. 10. 18																			
日	時	魚谷峠	平野	水口	勅旨	小原	笠取山	天理	鷺家口	世木堰堤	荒神橋	東本梅									
19 日	9-10	-	-	-	-	-	-	-	-	-	-	-	-	-	-	-	-	-	-	-	-
	11	-	-	-	-	-	-	-	-	-	-	-	-	-	-	-	-	-	-	-	-
	12	-	-	-	-	-	-	-	-	-	-	-	-	-	-	-	-	-	-	-	-
	13	-	-	-	-	-	-	-	-	-	-	-	-	-	-	-	-	-	-	-	-
	14	-	-	-	-	-	-	-	-	-	-	-	-	-	-	-	-	-	-	-	-
	15	-	-	-	-	-	-	-	-	-	-	-	-	-	-	-	-	-	-	-	-
	16	-	-	-	-	-	-	-	-	-	-	-	-	-	-	-	-	-	-	-	-
	17	-	-	-	-	-	-	-	-	-	-	-	-	-	-	-	-	-	-	-	-
	18	-	-	-	-	-	-	-	-	-	-	-	-	-	-	-	-	-	-	-	-
	19	-	-	-	-	-	-	-	-	-	-	-	-	-	-	-	-	-	-	-	-
	20	-	-	-	-	-	-	-	-	-	-	-	-	-	-	-	-	-	-	-	-
	21	-	-	-	-	-	-	-	-	-	-	-	-	-	-	-	-	-	-	-	-
	22	-	-	-	-	-	-	-	-	-	-	-	-	-	-	-	-	-	-	-	-
	23	-	-	-	-	-	-	-	-	-	-	-	-	-	-	-	-	-	-	-	-
	0	-	-	-	-	-	-	-	-	-	-	-	-	-	-	-	-	-	-	-	-
	1	-	-	-	-	-	-	-	-	-	-	-	-	-	-	-	-	-	-	-	-
	2	-	-	-	-	-	-	-	-	-	-	-	-	-	-	-	-	-	-	-	-
	3	-	-	-	-	-	-	-	-	-	-	-	-	-	-	-	-	-	-	-	-
	4	-	-	-	-	-	-	-	-	-	-	-	-	-	-	-	-	-	-	-	-
	5	-	-	-	-	-	-	-	-	-	-	-	-	-	-	-	-	-	-	-	-
6	-	-	-	-	-	-	-	-	-	-	-	-	-	-	-	-	-	-	-	-	
7	-	-	-	-	-	-	-	-	-	-	-	-	-	-	-	-	-	-	-	-	
8	-	-	-	-	-	-	-	-	-	-	-	-	-	-	-	-	-	-	-	-	
9	-	-	-	-	-	-	-	-	-	-	-	-	-	-	-	-	-	-	-	-	
日合計		-	-	-	-	-	-	-	-	-	-	-	-	-	-	-	-	-	-	-	-
20 日	9-10	-	-	-	-	-	-	-	-	-	-	-	-	-	-	-	-	-	-	-	-
	11	-	-	-	-	-	-	-	-	-	-	-	-	-	-	-	-	-	-	-	-
	12	-	-	-	-	-	-	-	-	-	-	-	-	-	-	-	-	-	-	-	-
	13	-	-	-	-	-	-	-	-	-	-	-	-	-	-	-	-	-	-	-	-
	14	-	-	-	-	-	-	-	-	-	-	-	-	-	-	-	-	-	-	-	-
	15	-	-	-	-	-	-	-	-	-	-	-	-	-	-	-	-	-	-	-	-
	16	-	-	-	-	-	-	-	-	-	-	-	-	-	-	-	-	-	-	-	-
	17	-	-	-	-	-	-	-	-	-	-	-	-	-	-	-	-	-	-	-	-
	18	-	-	-	-	-	-	-	-	-	-	-	-	-	-	-	-	-	-	-	-
	19	-	-	-	-	-	-	-	-	-	-	-	-	-	-	-	-	-	-	-	-
	20	-	-	-	-	-	-	-	-	-	-	-	-	-	-	-	-	-	-	-	-
	21	-	-	-	-	-	-	-	-	-	-	-	-	-	-	-	-	-	-	-	-
	22	-	-	-	-	-	-	-	-	-	-	-	-	-	-	-	-	-	-	-	-
	23	-	-	-	-	-	-	-	-	-	-	-	-	-	-	-	-	-	-	-	-
	0	-	-	-	-	-	-	-	-	-	-	-	-	-	-	-	-	-	-	-	-
	1	-	-	-	-	-	-	-	-	-	-	-	-	-	-	-	-	-	-	-	-
	2	-	-	-	-	-	-	-	-	-	-	-	-	-	-	-	-	-	-	-	-
	3	-	-	-	-	-	-	-	-	-	-	-	-	-	-	-	-	-	-	-	-
	4	-	-	-	-	-	-	-	-	-	-	-	-	-	-	-	-	-	-	-	-
	5	-	-	-	-	-	-	-	-	-	-	-	-	-	-	-	-	-	-	-	-
6	-	-	-	-	-	-	-	-	-	-	-	-	-	-	-	-	-	-	-	-	
7	-	-	-	-	-	-	-	-	-	-	-	-	-	-	-	-	-	-	-	-	
8	-	-	-	-	-	-	-	-	-	-	-	-	-	-	-	-	-	-	-	-	
9	-	-	-	-	-	-	-	-	-	-	-	-	-	-	-	-	-	-	-	-	
日合計		-	-	-	-	-	-	-	-	-	-	-	-	-	-	-	-	-	-	-	-

近畿地方整備局 淀川水系 対象洪水観測所時間雨量表

洪水		H16. 10. 18																			
日	時	魚谷峠	平野	水口	勅旨	小原	笠取山	天理	鷺家口	世木堰堤	荒神橋	東本梅									
21 日	9-10	-	-	-	-	-	-	-	-	-	-	-	-	-	-	-	-	-	-	-	-
	11	-	-	-	-	-	-	-	-	-	-	-	-	-	-	-	-	-	-	-	-
	12	-	-	-	-	-	-	-	-	-	-	-	-	-	-	-	-	-	-	-	-
	13	-	-	-	-	-	-	-	-	-	-	-	-	-	-	-	-	-	-	-	-
	14	-	-	-	-	-	-	-	-	-	-	-	-	-	-	-	-	-	-	-	-
	15	-	-	-	-	-	-	-	-	-	-	-	-	-	-	-	-	-	-	-	-
	16	-	-	-	-	-	-	-	-	-	-	-	-	-	-	-	-	-	-	-	-
	17	-	-	-	-	-	-	-	-	-	-	-	-	-	-	-	-	-	-	-	-
	18	-	-	-	-	-	-	-	-	-	-	-	-	-	-	-	-	-	-	-	-
	19	-	-	-	-	-	-	-	-	-	-	-	-	-	-	-	-	-	-	-	-
	20	-	-	-	-	-	-	-	-	-	-	-	-	-	-	-	-	-	-	-	-
	21	-	-	-	-	-	-	-	-	-	-	-	-	-	-	-	-	-	-	-	-
	22	-	-	-	-	-	-	-	-	-	-	-	-	-	-	-	-	-	-	-	-
	23	-	-	-	-	-	-	-	-	-	-	-	-	-	-	-	-	-	-	-	-
	0	-	-	-	-	-	-	-	-	-	-	-	-	-	-	-	-	-	-	-	-
	1	-	-	-	-	-	-	-	-	-	-	-	-	-	-	-	-	-	-	-	-
	2	-	-	-	-	-	-	-	-	-	-	-	-	-	-	-	-	-	-	-	-
	3	-	-	-	-	-	-	-	-	-	-	-	-	-	-	-	-	-	-	-	-
	4	-	-	-	-	-	-	-	-	-	-	-	-	-	-	-	-	-	-	-	-
	5	-	-	-	-	-	-	-	-	-	-	-	-	-	-	-	-	-	-	-	-
	6	-	-	-	-	-	-	-	-	-	-	-	-	-	-	-	-	-	-	-	-
7	-	-	-	-	-	-	-	-	-	-	-	-	-	-	-	-	-	-	-	-	
8	-	-	-	-	-	-	-	-	-	-	-	-	-	-	-	-	-	-	-	-	
9	-	-	-	-	-	-	-	-	-	-	-	-	-	-	-	-	-	-	-	-	
日合計		-	-	-	-	-	-	-	-	-	-	-	-	-	-	-	-	-	-	-	-
*総雨量		-	-	-	-	-	-	-	-	-	-	-	-	-	-	-	-	-	-	-	-

*総雨量は一連降雨の合計

近畿地方整備局 淀川水系 対象洪水観測所時刻流量表(点検後)

近畿地方整備局 淀川水系 対象洪水観測所時刻流量表

洪水		S28. 8. 14																			
日	時	淀川	宇治川	木津川	桂川																
		枚方地点	宇治地点	加茂地点	羽束師地点																
14 日	1																				
	2																				
	3																				
	4																				
	5																				
	6	245.9			308.6	282.4															
	7																				
	8																				
	9																				
	10																				
	11																				
	12																				
	13																				
	14																				
	15																				
	16																				
	17																				
	18	242.5			372.2	225.0															
	19																				
	20																				
	21																				
	22																				
	23																				
	24																				
15 日	1																				
	2																				
	3																				
	4																				
	5					1381.8															
	6	586.5			1295.7																
	7				1688.6																
	8	830.6			2061.7																
	9				2169.9																
	10	1133.8			2550.6																
	11	1568.3			2711.5																
	12	1897.1			2670.8																
	13	2340.3			2511.2																
	14	2709.6			2318.5	400.9															
	15	3002.4			2061.7	438.1															
	16	3188.6			1887.5	448.7															
	17	3270.2			1562.2	448.7															
	18	3270.2			1267.6	448.7															
	19	3188.6																			
	20	3081.5																			
	21	2963.3				346.4															
	22	2784.4																			
	23	2611.5																			
	24	2432.8																			

近畿地方整備局 淀川水系 対象洪水観測所時刻流量表

洪水		S28.9.24																	
日	時	淀川	宇治川	木津川	桂川														
		枚方地点	宇治地点	加茂地点	羽束師地点														
24	1																		
	2																		
	3																		
	4																		
	5																		
	6	34.4		304.2	165.2														
	7																		
	8																		
	9																		
	10																		
	11																		
	12																		
	13																		
	14																		
	15																		
	16																		
	17																		
	18	41.9		277.4	130.2														
	19																		
	20																		
	21																		
	22																		
	23																		
	24																		
25	1																		
	2																		
	3																		
	4																		
	5																		
	6	241.8		312.4	157.6														
	7			401.0															
	8			650.8															
	9	349.6		1112.1	259.2														
	10	391.5		1060.4	342.7														
	11			1112.1	494.7														
	12	531.5		1112.1	581.3														
	13	624.6		1086.1	669.7														
	14	791.8		1112.1	784.1														
	15	1119.9		1302.5	913.7														
	16	1600.2		1664.0	1024.0														
	17	1914.5		2403.0	1154.3														
	18	2590.5		3413.4	1310.7														
	19	3818.2		4287.3	1453.9														
	20	4869.4		5091.5	1548.1														
	21	5935.8		5432.5	1641.2														
	22	6745.1		5490.5	1711.8														
	23	7627.2		5204.0	1728.6														
	24	7563.9		4495.0	1703.4														

近畿地方整備局 淀川水系 対象洪水観測所時刻流量表

洪水		S28.9.24																			
日	時	淀川	宇治川	木津川	桂川																
		枚方地点	宇治地点	加茂地点	羽束師地点																
	1	7169.1		3985.0	1686.7																
	2	6765.0		3459.4	1670.1																
	3	6391.9		2945.4	1637.1																
	4	5973.2		2639.1	1580.2																
	5	5604.8		2281.7	1516.4																
	6	5230.7		2034.3	1453.9																
	7	4802.1		1709.1	1347.7																
	8	4456.2		1502.0	1281.6																
	9	4154.4		1353.9	1189.0																
	10	3893.4		1165.0	1063.3																
26	11	3699.5		1010.0	982.3																
	12	3553.7		912.8	904.6																
日	13	3396.7		866.1	841.8																
	14	3257.1		866.1	770.0																
	15	3161.1		820.6	717.6																
	16	3026.4		798.3	963.4																
	17	2907.7		789.5	935.3																
	18	2778.6		776.3	583.7																
	19																				
	20																				
	21																				
	22																				
	23																				
	24																				

近畿地方整備局 淀川水系 対象洪水観測所時刻流量表

洪水		S31.9.25																						
日	時	淀川	宇治川	木津川	桂川																			
		枚方地点	宇治地点	加茂地点	羽束師地点																			
25	1																							
	2																							
	3																							
	4																							
	5																							
	6			47.1	208.9																			
	7																							
	8																							
	9																							
	10																							
	11																							
	12																							
	13																							
	14																							
	15																							
	16																							
	17																							
	18	28.6			55.4	210.4																		
	19																							
	20																							
	21																							
	22																							
	23																							
	24																							
26	1																							
	2																							
	3																							
	4																							
	5																							
	6	41.5		31.4	241.8																			
	7																							
	8																							
	9																							
	10																							
	11																							
	12				6.5																			
	13				17.3																			
	14				37.3																			
	15				76.5																			
	16				112.1																			
	17				148.7																			
	18	806.0			166.0	420.7																		
	19				166.0																			
	20				166.0																			
	21				160.1																			
	22				154.3																			
	23				148.7																			
	24																							

近畿地方整備局 淀川水系 対象洪水観測所時刻流量表

洪水		S31.9.25																		
日	時	淀川	宇治川	木津川	桂川															
		枚方地点	宇治地点	加茂地点	羽束師地点															
27 日	1																			
	2																			
	3			160.1																
	4			178.0																
	5			190.5	460.2															
	6	1230.9		206.7	474.4															
	7			259.1																
	8		1301.2	359.8																
	9		1349.1	610.5																
	10		1422.6	1481.3	550.4															
	11		1489.6	1905.7	581.9															
	12		1610.6	3431.7	616.8															
	13		1791.6	4137.3	656.6															
	14		2182.4	4226.4	692.2															
	15		2759.7	3847.2	734.3															
	16		3612.6	3298.5	770.6															
	17		4159.5	2601.3	794.8															
	18		4447.4	2069.5	810.7															
	19		4639.7	1571.0	809.2															
	20		4639.7	1110.3	803.5															
	21		4550.5	878.9	786.2															
	22		4345.6	735.5	763.6															
	23		4103.1	698.6	738.5															
	24		3826.7		711.1															
28 日	1	3573.1																		
	2	3328.2																		
	3	3104.2			632.0															
	4	2888.0																		
	5	2690.9																		
	6	2522.9		297.4	566.0															
	7	2370.9																		
	8	2244.4																		
	9	2131.5																		
	10	2021.5																		
	11	1924.0																		
	12	1847.7																		
	13	1773.0																		
	14	1699.9																		
	15	1637.1																		
	16	1575.5																		
	17	1523.7																		
	18	1472.7			112.1	418.6														
	19	1422.6			51.0															
	20	1397.9																		
	21																			
	22																			
	23																			
	24																			

近畿地方整備局 淀川水系 対象洪水観測所時刻流量表

洪水		S33. 8. 24																	
日	時	淀川	宇治川	木津川	桂川														
		枚方地点	宇治地点	加茂地点	羽束師地点														
24	1																		
	2																		
	3																		
	4																		
	5																		
	6	13.4		67.8	103.9														
	7																		
	8																		
	9																		
	10																		
	11																		
	12																		
	13																		
	14																		
	15																		
	16																		
	17																		
	18	50.9		70.5	78.4														
	19																		
	20																		
	21																		
	22																		
	23																		
	24																		
25	1																		
	2																		
	3																		
	4																		
	5																		
	6	126.0		115.7	64.5														
	7	123.7																	
	8	119.1																	
	9	121.4																	
	10	123.7																	
	11	128.4																	
	12	140.6																	
	13	153.3																	
	14	169.3																	
	15	189.0																	
	16	203.7																	
	17	225.2																	
	18	251.2		766.8	13.2														
	19	289.1		803.3															
	20	325.9		898.2															
	21	406.2		1354.9															
	22	533.4		2101.9															
	23	634.8		2631.9															
	24	756.6		2958.9															

近畿地方整備局 淀川水系 対象洪水観測所時刻流量表

洪水		S33. 8. 24																			
日	時	淀川	宇治川	木津川	桂川																
		枚方地点	宇治地点	加茂地点	羽束師地点																
	1	901.6		3230.6																	
	2	1164.3		3380.4																	
	3	1164.3		3562.7																	
	4	2134.5		3533.6	415.5																
	5	2845.4		3184.5	539.0																
	6	3335.4		2784.4	655.5																
	7	3760.6		2331.9	742.2																
	8	3982.8		1919.4	791.8																
	9	4076.1		1631.5	800.2																
	10	4049.3		1415.5	766.8																
26	11	3956.3		1254.9	702.2																
	12	3760.6		1131.2	629.1																
	13	3544.8		1019.2																	
	14	3384.1		922.8																	
	15	3120.6		859.6	409.4																
	16	2913.0																			
	17	2712.5																			
	18	2487.6		722.3	257.8																
	19	2333.0																			
	20	2193.1																			
	21	2057.5																			
	22	1944.8																			
	23	1835.2																			
	24	1728.8																			

近畿地方整備局 淀川水系 対象洪水観測所時刻流量表

洪水		S34. 8. 11																		
日	時	淀川	宇治川	木津川	桂川															
		枚方地点	宇治地点	加茂地点	羽束師地点															
11 日	1																			
	2																			
	3																			
	4																			
	5																			
	6																			
	7																			
	8																			
	9																			
	10																			
	11																			
	12																			
	13																			
	14																			
	15																			
	16																			
	17																			
	18		107.0		550.4	169.7														
	19																			
	20																			
	21																			
	22																			
	23																			
	24																			
12 日	1																			
	2																			
	3																			
	4																			
	5																			
	6		152.8		564.3	181.4														
	7																			
	8																			
	9																			
	10																			
	11																			
	12																			
	13																			
	14																			
	15																			
	16																			
	17																			
	18		126.4		400.3	136.9														
	19																			
	20																			
	21				1334.8															
	22				1389.0															
	23				1558.1															
	24				1628.5															

近畿地方整備局 淀川水系 対象洪水観測所時刻流量表

洪水		S34. 8. 11																	
日	時	淀川	宇治川	木津川	桂川														
		枚方地点	宇治地点	加茂地点	羽束師地点														
13 日	1			1581.4															
	2			1466.7															
	3			1334.8															
	4			1178.7															
	5			1065.5															
	6	902.7		967.2	39.0														
	7																		
	8																		
	9																		
	10	1401.2				238.9													
	11	1477.7				352.4													
	12	1521.0				404.0													
	13	1556.1				434.1													
	14	1600.6				443.4													
	15	1627.6				443.4													
	16	1645.7				475.0													
	17	1663.9				586.9													
	18	1673.0			651.1	746.4													
	19	1747.1				979.6													
	20	1861.2				1223.8													
	21	2069.5				1461.1													
	22	2353.6				1552.6													
	23	2679.1				1575.9													
	24	3251.4				1623.0													
14 日	1	3551.6			1670.9														
	2	3851.2		1229.6	1762.4														
	3	3991.3		1302.8	1907.6														
	4	4220.8		1546.6	2065.2														
	5	4471.7		2056.6	2160.0														
	6	4776.1		2738.1	2166.8														
	7	5011.0		3345.0	2285.0														
	8	5316.6		3604.8	2313.3														
	9	5698.6		3413.3	2341.7														
	10	6146.5		3095.0	2356.0														
	11	6394.7		2738.1	2341.7														
	12	6538.7		2549.3	2313.3														
	13	6484.5		2023.4	2249.9														
	14	6323.2		1724.7	2180.6														
	15	6146.5		1523.5	2058.5														
	16	5868.9		1378.1	1939.9														
	17	5597.7		1250.3	1799.8														
	18	5284.0		1178.7	1670.9														
	19	4916.3			1581.7														
	20	4562.0			1297.0														
	21	4250.0			1142.7														
	22	3963.1			1016.8														
	23	3713.5			907.2														
	24	3458.8			799.6														

近畿地方整備局 淀川水系 対象洪水観測所時刻流量表

洪水		S34.9.25																	
日	時	淀川	宇治川	木津川	桂川														
		枚方地点	宇治地点	加茂地点	羽束師地点														
25	1																		
	2																		
	3																		
	4																		
	5																		
	6	194.9		304.0	270.4														
	7																		
	8																		
	9																		
	10																		
	11																		
	12																		
	13																		
	14																		
	15																		
	16																		
	17																		
	18	48.9		284.3	203.9														
	19																		
	20																		
	21																		
	22																		
	23																		
	24																		
26	1																		
	2																		
	3																		
	4																		
	5																		
	6	308.7		729.6	175.8														
	7																		
	8	443.2																	
	9																		
	10	589.9																	
	11																		
	12	684.0																	
	13																		
	14	743.8		811.4															
	15	771.2		942.2															
	16	785.1		1356.8															
	17	827.5		1675.0															
	18	878.4		2253.9	66.4														
	19	930.8		3283.0															
	20	1198.1		3869.9															
	21	1330.8		4615.6															
	22	1823.4		5307.1	783.0														
	23	2905.1		6046.8	1083.2														
	24	4077.2		6700.0	1268.5														

近畿地方整備局 淀川水系 対象洪水観測所時刻流量表

洪水		S34.9.25																			
日	時	淀川	宇治川	木津川	桂川																
		枚方地点	宇治地点	加茂地点	羽束師地点																
27 日	1	5319.6		6633.2	1413.7																
	2	6325.0		5983.3	1524.3																
	3	7099.4		5548.3	1639.0																
	4	7503.4		4076.3	1717.8																
	5	7633.3		3143.8	1757.9																
	6	7589.8		2617.2	1762.9																
	7	7353.3		2292.9	1737.8																
	8	6932.7		2063.8	1692.9																
	9	6484.3		1917.7	1600.3																
	10	6070.4		1708.7	1477.7																
	11	5558.2		1543.7	1364.4																
	12	4998.0		1356.8	1242.9																
	13	4635.3		1238.8	1083.2																
	14	4189.2			949.1																
	15	3857.8			830.8																
	16	3495.8																			
	17	3207.7																			
	18	2918.6			1019.1	606.0															
	19	2681.6																			
	20	2454.7																			
	21	2320.9				456.8															
	22	2202.6																			
	23	2098.7																			
	24	2019.7																			

近畿地方整備局 淀川水系 対象洪水観測所時刻流量表

洪水		S35. 8. 28																	
日	時	淀川	宇治川	木津川	桂川														
		枚方地点	宇治地点	加茂地点	羽束師地点														
28	1																		
	2																		
	3																		
	4																		
	5																		
	6	930.1		479.2	908.4														
	7																		
	8																		
	9																		
	10																		
	11																		
	12																		
	13																		
	14																		
	15																		
	16																		
	17																		
	18	955.4		369.1	911.0														
	19																		
	20																		
	21																		
	22																		
	23																		
	24																		
29	1																		
	2																		
	3																		
	4																		
	5																		
	6	887.3		273.4	911.0														
	7																		
	8																		
	9																		
	10																		
	11																		
	12																		
	13																		
	14																		
	15																		
	16																		
	17																		
	18	1295.4		835.1	913.5														
	19																		
	20																		
	21																		
	22																		
	23																		
	24																		

近畿地方整備局 淀川水系 対象洪水観測所時刻流量表

洪水		S35. 8. 28																	
日	時	淀川	宇治川	木津川	桂川														
		枚方地点	宇治地点	加茂地点	羽束師地点														
	1	1740.7																	
	2	1876.4																	
	3	1980.1																	
	4	2124.6			1819.9														
	5	2201.6			1827.1														
	6	2382.5		729.4	1882.2														
	7	2540.8			1956.8														
	8	2728.8			2052.1														
	9	2815.9			2133.9														
	10	2917.1			2237.5														
	11	3007.1			2273.9														
	12	3078.8			2314.7														
	13	3144.7			2310.6														
	14	3191.3			2322.9														
	15	3224.8			2335.2														
	16	3251.6			2331.1														
	17	3271.9			2306.5														
	18	3258.4		486.1	2249.6														
	19	3258.4			2173.5														
	20	3238.2			2090.9														
	21	3204.7			1994.6														
	22	3151.4			1882.2														
	23	3098.5			1772.9														
	24	3039.6			1642.7														

近畿地方整備局 淀川水系 対象洪水観測所時刻流量表

洪水		S36.6.24																				
日	時	淀川	宇治川	木津川	桂川																	
		枚方地点	宇治地点	加茂地点	羽束師地点																	
24 日	1																					
	2																					
	3																					
	4																					
	5																					
	6																					
	7																					
	8																					
	9																					
	10																					
	11																					
	12																					
	13																					
	14																					
	15																					
	16																					
	17																					
	18																					
	19																					
	20																					
	21																					
	22																					
	23																					
	24																					
25 日	1																					
	2																					
	3																					
	4																					
	5																					
	6																					
	7																					
	8																					
	9																					
	10																					
	11																					
	12																					
	13																					
	14																					
	15																					
	16																					
	17																					
	18																					
	19																					
	20																					
	21																					
	22																					
	23																					
	24																					

近畿地方整備局 淀川水系 対象洪水観測所時刻流量表

洪水		S36.6.24																	
日	時	淀川	宇治川	木津川	桂川														
		枚方地点	宇治地点	加茂地点	羽束師地点														
26	1																		
	2																		
	3																		
	4																		
	5																		
	6	347.7		245.2	337.1														
	7																		
	8																		
	9																		
	10				639.7														
	11			1233.1	713.7														
	12			1433.8	758.4														
	13			1632.5	851.9														
	14	1337.6		1862.2	882.8														
	15	1579.6		1992.2	903.0														
	16	1936.6		2087.7	916.6														
	17	2287.9		2049.2	925.7														
	18	2668.6		1898.9	932.5														
	19	2922.8		1754.3	930.2														
	20	3115.0		1632.5	918.8														
	21	3213.4		1548.1	903.0														
	22	3250.6																	
	23	3225.8																	
	24	3151.7			836.7														
27	1	3042.2																	
	2	2958.4																	
	3	2852.3			746.1														
	4	2691.2																	
	5																		
	6	2646.0		889.8	709.7														
	7	2351.1			705.7														
	8	2277.5		1089.1	707.7														
	9	2215.3		1506.8	733.9														
	10	2184.6		1807.8	768.8														
	11	2236.0		1992.2	796.0														
	12	2340.5		2087.7	858.5														
	13	2579.0		2087.7	939.4														
	14	2899.2		2087.7	1021.5														
	15	3250.6		2165.7	1079.8														
	16	3622.2		2165.7	1129.6														
	17	3890.1		2146.1	1160.0														
	18	4083.3		2030.1	1172.8														
	19	4224.2		1898.9	1175.4														
	20	4295.6		1736.6	1172.8														
	21	4281.2		1632.5	1144.7														
	22	4195.9		1548.1	1124.6														
	23	4083.3			1087.2														
	24	3903.7			1038.3														

近畿地方整備局 淀川水系 対象洪水観測所時刻流量表

洪水		S36. 10. 26																	
日	時	淀川	宇治川	木津川	桂川														
		枚方地点	宇治地点	加茂地点	羽束師地点														
26	1																		
	2																		
	3																		
	4																		
	5																		
	6	171.3		52.4	472.3														
	7																		
	8																		
	9																		
	10																		
	11																		
	12																		
	13																		
	14																		
	15																		
	16																		
	17																		
	18	180.9		70.8	479.4														
	19																		
	20																		
	21																		
	22																		
	23																		
	24																		
27	1	4246.7																	
	2	3717.0																	
	3	3430.1																	
	4	3141.3																	
	5	2878.1																	
	6	2663.4		1.6	437.2														
	7	2480.8																	
	8	2293.2																	
	9	2146.3																	
	10	1836.0																	
	11	1540.4																	
	12	1357.8																	
	13	1296.6																	
	14	1279.4																	
	15	1186.7																	
	16	879.0																	
	17	617.5																	
	18	402.0		245.6	324.0														
	19																		
	20																		
	21	1512.3																	
	22																		
	23																		
	24																		

近畿地方整備局 淀川水系 対象洪水観測所時刻流量表

洪水		S36. 10. 26																			
日	時	淀川	宇治川	木津川	桂川																
		枚方地点	宇治地点	加茂地点	羽束師地点																
	1	1331.4			981.9																
	2	1429.5			1117.0																
	3	1540.4		1096.9	1237.4																
	4	1795.1		1386.5	1315.8																
	5	2146.3		1598.5	1429.7																
	6	2626.3		2212.7	1513.9																
	7	3277.3		2748.9	1662.6																
	8	3849.9		3343.3	1748.7																
	9	4646.7		3872.9	1874.8																
	10	5376.8		4247.6	1980.8																
28	11	6029.0		4120.8	2064.8																
	12	6640.0		4183.9	2120.0																
	13	7097.4		3885.1	2150.4																
	14	7383.3		3573.9	2181.1																
	15	7507.5		3120.5	2186.2																
	16	7507.5		2596.9	2160.6																
	17	7342.1		2103.4	2109.9																
	18	7097.4		1645.9	2030.0																
	19	6777.6		1244.4	1917.8																
	20	6330.8		922.6	1808.9																
	21	4200.0		699.8	1676.0																
	22	5394.4		648.9	1531.0																
	23	4945.9		599.9	1400.8																
	24	4516.8			1284.2																

近畿地方整備局 淀川水系 対象洪水観測所時刻流量表

洪水		S37. 8. 24																		
日	時	淀川	宇治川	木津川	桂川															
		枚方地点	宇治地点	加茂地点	羽束師地点															
24	1																			
	2																			
	3																			
	4																			
	5																			
	6			370.1	307.8															
	7																			
	8																			
	9																			
	10																			
	11																			
	12																			
	13																			
	14																			
	15																			
	16																			
	17																			
	18			361.1	216.9															
	19																			
	20																			
	21																			
	22																			
	23																			
	24																			
25	1																			
	2																			
	3																			
	4																			
	5																			
	6			299.0	277.1															
	7																			
	8																			
	9																			
	10																			
	11																			
	12																			
	13																			
	14																			
	15																			
	16																			
	17																			
	18			352.3	281.4															
	19																			
	20																			
	21																			
	22																			
	23																			
	24																			

近畿地方整備局 淀川水系 対象洪水観測所時刻流量表

洪水		S37. 8. 24																			
日	時	淀川	宇治川	木津川	桂川																
		枚方地点	宇治地点	加茂地点	羽束師地点																
	1																				
	2																				
	3																				
	4																				
	5																				
	6			632.8	246.7																
	7			1434.3																	
	8			1915.8																	
	9			2460.8																	
	10			2700.7																	
26	11	602.1		2619.5																	
	12	842.1		2460.8																	
	13	1009.8		2232.0																	
	14	1434.3		1836.0																	
	15	1834.2		1365.4																	
	16	2182.9																			
	17	2526.1																			
	18	2646.1		842.5	319.9																
	19	2646.1																			
	20	2526.1																			
	21	2478.9																			
	22	2374.3																			
	23	2205.0																			
	24	2052.6																			

近畿地方整備局 淀川水系 対象洪水観測所時刻流量表

洪水		S40.9.16																	
日	時	淀川	宇治川	木津川	桂川	天ヶ瀬ダム													
		枚方地点	宇治地点	加茂地点	羽東師地点	放流量													
16	1	1214.4																	
	2	1130.1																	
	3	1070.8																	
	4	1013.0																	
	5	950.0																	
	6	895.6			222.5														
	7	922.6			211.7														
	8	869.0			206.3														
	9	772.9			198.5														
	10	688.3			190.8														
	11	636.5			185.8														
	12	597.6			178.3														
	13	549.4			171.1														
	14	523.5			168.7														
	15	488.3			163.9														
	16	473.6			159.3														
	17	473.6			154.6														
	18	478.5			152.4														
	19	498.2			147.9														
	20	533.8			143.4														
	21	597.6			141.2														
	22	670.8			141.2														
	23	760.5			143.4														
	24	869.0			145.6														
17	1	991.8		143.4	1069.0														
	2	1122.6		145.6	1121.6														
	3	1269.6		143.4	1150.2														
	4	1425.5		147.9	1161.0														
	5	1537.4		152.4	1143.0														
	6	1662.7		139.1	1111.0														
	7	1727.1		166.3	1072.4														
	8	1783.3		175.9	1017.6														
	9	1811.8		180.8	967.5														
	10	1811.8		198.5															
	11	1792.8		209.0															
	12	1745.8		217.0	840.2														
	13	1699.3		225.2															
	14	1662.7		242.1															
	15	1626.4		280.7	921.9														
	16	1635.4		342.2	918.7														
	17	1690.1		409.8	977.5														
	18	1783.3		499.8	1034.6														
	19	1898.5		701.7															
	20	2088.2		1077.7															
	21	2308.4		2037.5															
	22	2607.7		3185.1	1673.5														
	23	3059.8		4330.5	1783.7														
	24	3709.8		4982.0	1897.3														

近畿地方整備局 淀川水系 対象洪水観測所時刻流量表

洪水		S40.9.16																		
日	時	淀川	宇治川	木津川	桂川		天ヶ瀬ダム													
		枚方地点	宇治地点	加茂地点	羽東師地点		放流量													
	1	4678.8		5311.5	1967.2		652													
	2	5574.8		4904.5	2038.3		595													
	3	6351.7		4210.5	2072.0		478													
	4	6768.4		3395.9	2086.5		199													
	5	6842.2		2745.3	2052.7		0													
	6	6658.4		2302.6	1986.0		0													
	7	6405.3		1859.1	1888.1		0													
	8	5913.9		1548.5	1774.7		0													
	9	5574.8		1292.6	1643.3		0													
	10	5133.0		1083.8	1463.8		0													
18	11	4678.8		983.4	1287.0		0													
	12	4245.6		898.9	1212.1		25													
日	13	3875.1		839.3	1111.0		82													
	14	3481.8		756.3	1021.0		92													
	15	3210.1		716.4	951.1		123													
	16	2961.6		677.6			183													
	17	2746.6		649.2			450													
	18	2630.6		626.0	785.8		688													
	19	2539.6		580.9			565													
	20	2450.2		559.0			565													
	21	2276.3		529.0	660.5		565													
	22	2212.7		495.7			565													
	23	2139.6		475.5			646													
	24	2078.0		459.6	573.7		645													

近畿地方整備局 淀川水系 対象洪水観測所時刻流量表

洪水		S47.9.13																	
日	時	淀川	宇治川	木津川	桂川		天ヶ瀬ダム	高山ダム	青蓮寺ダム										
		枚方地点	宇治地点	加茂地点	羽東師地点		放流量	放流量	放流量										
13	1	235.9		25.2															
	2	225.5		24.2															
	3	213.7		24.2															
	4	208.7		25.2															
	5	203.8		25.2															
	6	203.8		25.2															
	7	200.5		26.2															
	8	197.3		26.2															
	9	197.3		26.2															
	10	198.9		27.2															
	11	198.9		27.2															
	12	198.9		27.2															
	13	210.3		28.3															
	14	213.7		27.2															
	15	217.0		27.2															
	16	220.4		28.3															
	17	222.1		27.2															
	18	222.1		28.3															
	19	225.5		30.4															
	20	227.2		31.6															
	21	228.9		35.0															
	22	230.7		36.2															
	23	228.9		36.2															
	24	227.2		35.0															
14	1	218.7		36.2															
	2	212.0		35.0															
	3	208.7		35.0															
	4	208.7		36.2															
	5	208.7		36.2															
	6	208.7		36.2															
	7	208.7		36.2															
	8	208.7		36.2															
	9	202.1		35.0															
	10	198.9		36.2															
	11	212.0		36.2															
	12	208.7		36.2															
	13	210.3		38.7															
	14	222.1		39.9															
	15	228.9		42.5															
	16	230.7		46.5															
	17	228.9		46.5															
	18	228.9		47.9															
	19	230.7		49.3															
	20	228.9		52.2															
	21	232.4		58.1															
	22	234.2		66.0															
	23	239.4		71.0															
	24	244.8		76.2															

近畿地方整備局 淀川水系 対象洪水観測所時刻流量表

洪水		S47.9.13																	
日	時	淀川	宇治川	木津川	桂川		天ヶ瀬ダム	高山ダム	青蓮寺ダム										
		枚方地点	宇治地点	加茂地点	羽東師地点		放流量	放流量	放流量										
15	1	248.3		83.3															
	2	251.9		85.2															
	3	255.6		88.9															
	4	264.8		94.7															
	5	278.0		105.9															
	6	287.6		117.9															
	7	303.3		137.3															
	8	311.3		172.8															
	9	327.6		172.8															
	10	350.7		188.2															
	11	365.9		196.1															
	12	374.6		200.1															
	13	381.3		212.5															
	14	394.8		216.6															
	15	399.4		219.9															
	16	410.8		225.6															
	17	427.2		228.6															
	18	434.3		234.5															
	19	427.2		237.4															
	20	422.5		237.4															
	21	420.2		237.4															
	22	420.2		237.4															
	23	420.2		234.5															
	24	420.2		228.6															
16	1	415.5		228.6			39	80	19										
	2	408.5		222.7			39	80	19										
	3	401.6		219.9			41	80	19										
	4	397.1		219.9			40	80	19										
	5	392.5		216.6			40	80	19										
	6	388.0		212.5			45	80	19										
	7	383.5		216.6	1.4		55	80	19										
	8	381.3		212.5			54	80	19										
	9	376.9		208.3			54	78	19										
	10	372.4		212.5			71	85	19										
	11	372.4		212.5			70	95	24										
	12	372.4		216.6			87	115	30										
	13	379.1		228.6			121	125	29										
	14	388.0		246.5			328	135	40										
	15	392.5		268.2			521	145	65										
	16	431.9		294.2			578	165	100										
	17	524.2		324.9			599	214	100										
	18	622.6		536.5	25.7		601	265	100										
	19	714.0		705.1			587	346	154										
	20	834.7		967.8				480	216										
	21	987.2		1370.5			564	886	102										
	22	1314.9		2182.0			700	1034	106										
	23	1645.6		2520.1			764	799	127										
	24	2013.3		2966.4				599	177										

近畿地方整備局 淀川水系 対象洪水観測所時刻流量表

洪水		S47.9.13																	
日	時	淀川	宇治川	木津川	桂川		天ヶ瀬ダム	高山ダム	青蓮寺ダム										
		枚方地点	宇治地点	加茂地点	羽東師地点		放流量	放流量	放流量										
	1	2313.4		3126.9	1588.7			620	151										
	2	3401.2		3258.3	1700.9		811	632	125										
	3	4098.9		3062.2	1876.4		657	577	128										
	4	4668.5		2799.9	2117.3		653	588	100										
	5	4982.4		2500.7	2226.9		604	587	100										
	6	5166.4		2191.1	2312.6		604	587	100										
	7	5228.4		2004.7	2272.9		600	587											
	8	5228.4		1843.2	2246.6		596	587	100										
	9	5120.1		1720.5	2187.9		590	587	100										
	10	4982.4		1609.8	1894.4														
17	11	4757.2		1510.2	1610.8														
	12	4537.1		1421.2	1325.0														
日	13	4294.1		1356.2	1178.2														
	14	3989.4		1278.8	995.9														
	15	3722.2		1210.5															
	16	3476.9		1150.5															
	17	3264.5		1098.5															
	18	3130.7		1029.0	869.2														
	19	2929.3		937.9															
	20	2848.4		879.4															
	21	2601.3		862.3															
	22	2514.2		845.3															
	23	2396.9		839.7															
	24	2292.7		828.5															

近畿地方整備局 淀川水系 対象洪水観測所時刻流量表

洪水		S57.7.31																	
日	時	淀川	宇治川	木津川	桂川		天ヶ瀬ダム	高山ダム	青蓮寺ダム	室生ダム									
		枚方地点	宇治地点	加茂地点	羽束師地点		放流量	放流量	放流量	放流量									
31	1	326.2		59.1															
	2	337.9		59.1															
	3	335.0		60.4															
	4	346.8		59.1															
	5	340.9		59.1															
	6	340.9		59.1															
	7	335.0		59.1															
	8	329.1		57.7															
	9	332.1		57.7															
	10	323.3		57.7															
	11	323.3		57.7															
	12	320.5		57.7															
	13	326.2		57.7															
	14	326.2		57.7															
	15	329.1		57.7															
	16	326.2		57.7															
	17	326.2		57.7															
	18	346.8		57.7															
	19	399.5		57.7															
	20	415.7		60.4															
	21	425.6		60.4															
	22	439.0		61.8															
	23	432.3		61.8															
	24	422.3		61.8															
1	1	419.0		63.2			183	38	25	3									
	2	419.0		64.6			184	39	25	6									
	3	425.6		67.5			185	42	35										
	4	422.3		70.4			188	45	100	31									
	5	425.6		78.0			189	128	100	43									
	6	435.6		97.9	621.5		189	303	179	109									
	7	456.0		305.9			188	503	143	225									
	8	505.2		870.5			194	503	146	250									
	9	607.3		1072.2			354	553	181	224									
	10	684.8		1088.6			496	692	181	168									
	11	758.1		1110.7			591	699	181	133									
	12	825.9		1149.8			590	696	181	130									
	13	915.9		1149.8			658	597	181	127									
	14	1078.0		1144.1			590	541	180	123									
	15	1316.5		1105.1			590	580	180	120									
	16	1655.4		1138.5			595	674	180	119									
	17	1954.0		1259.4			597	787	180	163									
	18	2169.8		1448.8	39.1		593	1010	198	224									
	19	2341.3		1839.0			601	1131	241	268									
	20	2490.8		2244.1			596	1230	290	317									
	21	2664.6		2503.1			736	1268	357	340									
	22	2854.3		2767.6			830	1313	345	368									
	23	3103.3		3082.1			830	1369	388	358									
	24	3418.0		3345.9			830	1424	395	373									

近畿地方整備局 淀川水系 対象洪水観測所時刻流量表

洪水		S57.7.31																	
日	時	淀川	宇治川	本津川	桂川		天ヶ瀬ダム	高山ダム	青蓮寺ダム	室生ダム									
		枚方地点	宇治地点	加茂地点	羽束師地点		放流量	放流量	放流量	放流量									
	1	3841.7		3630.5	446.6		832	1494	381	354									
	2	4402.9		3833.6			838	1535	279	284									
	3	4723.9		3989.5			836	1408	279	290									
	4	5192.3		3885.2			835	1401	279	281									
	5	5611.5		3782.3			835	1349	221	277									
	6	5973.2		3491.6	1651.4		830	1232	191	43									
	7	6121.0		3119.1	1789.0		820	1015	154	44									
	8	6270.7		2698.1			600	1011	16	45									
	9	6270.7		2461.7	1877.9		556	1003	4	49									
	10	6121.0		2283.6			440	993	4	58									
2	11	5973.2		2119.9			368	896	6	69									
	12	5827.1		1977.0			379	800	19	78									
日	13	5441.9		1823.5	1100.1		394	790	41	85									
	14	5165.0		1719.1	903.3		536	738	56	85									
	15	4855.5		1603.6	692.8		584	580	75	85									
	16	4440.8		1471.6	538.6		592	518	75	84									
	17	4203.3		1332.3	347.6		593	515	75	83									
	18	3924.6		1262.1	347.6		593	512	75	83									
	19	3748.0		1218.5			590	467	75	82									
	20	3564.1		1145.4			494	465	74	82									
	21	3340.7		1103.8			495	397	74	81									
	22	3135.1		1080.3			496	396	74	80									
	23	2936.1		1006.0			496	395	80	79									
	24	2743.6		989.2															

近畿地方整備局 淀川水系 対象洪水観測所時刻流量表

洪水		S57.7.31																	
日	時	淀川	宇治川	本津川	桂川		天ヶ瀬ダム	高山ダム	青蓮寺ダム	室生ダム									
		枚方地点	宇治地点	加茂地点	羽束師地点		放流量	放流量	放流量	放流量									
3	1	2567.3		1006.0															
	2	2415.5		1092.0															
	3	2286.4		1319.4															
	4	2160.9		1505.8															
	5	2056.2		1697.2															
	6	1979.3		1925.6	59.4														
	7	2013.3		2142.9															
	8	2108.2		2267.8															
	9	2332.1		2212.7															
	10	2586.6		2220.5															
	11	2834.0		2236.2															
	12	3071.6		2236.2															
	13	3253.3		2158.3															
	14	3395.8		2081.8															
	15	3507.5		1954.9															
	16	3575.4		1793.4															
	17	3598.2		1646.4															
	18	3609.6		1485.2	31.0														
	19	3598.2		1411.1															
	20	3530.1		1325.9															
	21	3451.5		1230.9															
	22	3351.7		1139.4															
	23	3220.9		1074.5															
	24	3103.3		1034.3															
4	1	2967.1		1000.4															
	2	2823.9		972.5															
	3	2674.4		950.5															
	4	2567.3		923.4															
	5	2434.2		907.3															
	6	2313.8		891.4	171.7														
	7	2232.2		859.9															
	8	2152.1		788.7															
	9	2099.5		720.6															
	10	2047.6		660.1															
	11	1996.3		619.8															
	12	1928.9		593.6															
	13	1870.9		580.7															
	14	1805.7		576.4															
	15	1741.6		563.8															
	16	1655.4		559.6															
	17	1511.7		547.0															
	18	1472.4		538.8	423.2														
	19	1417.4		530.6															
	20	1387.4		522.5															
	21	1375.4		490.6															
	22	1357.6		452.1															
	23	1363.6		383.4															
	24	1334.1		317.1															

近畿地方整備局 淀川水系 対象洪水観測所時刻流量表

洪水		H16.10.18																	
日	時	淀川	宇治川	木津川	桂川		天ヶ瀬ダム	高山ダム	青蓮寺ダム	室生ダム	布目ダム	比奈知ダム	日吉ダム						
		枚方地点	宇治地点	加茂地点	羽束師地点		放流量	放流量	放流量	放流量	放流量	放流量	放流量	放流量					
18	1	168.2	43.1	21.8		102	16	4	4	1	2	2	2						
	2	168.2	43.1	21.8		102	16	4	4	1	2	2	2						
	3	168.2	43.1	21.1		102	16	4	4	1	2	2	2						
	4	168.2	43.1	20.4		103	16	4	4	1	2	2	2						
	5	168.2	41.9	19.1		103	16	4	4	1	2	2	2						
	6	168.2	41.9	19.1		103	16	4	4	1	2	2	2						
	7	168.2	41.9	19.1		101	16	4	4	1	2	2	2						
	8	168.2	41.9	19.1		101	16	4	4	1	2	2	2						
	9	168.2	41.9	19.1		102	17	4	4	1	2	2	2						
	10	168.2	41.9	19.7		102	17	4	4	1	2	2	2						
	11	168.2	41.9	19.7		103	17	4	4	1	4	2	2						
	12	168.2	41.9	20.4		102	17	4	4	1	4	2	2						
	13	168.2	41.9	21.1		102	17	4	4	1	4	2	2						
	14	168.2	41.9	21.1		102	17	4	4	1	4	2	2						
	15	168.2	43.1	21.1		102	17	4	4	1	4	2	2						
	16	168.2	41.9	21.1		103	17	4	4	1	4	2	2						
	17	168.2	41.9	20.4		103	18	4	4	1	4	2	2						
	18	168.2	41.9	20.4		104	18	4	4	1	4	2	2						
	19	171.3	41.9	20.4		106	18	4	4	1	4	2	2						
	20	174.6	41.9	19.7		108	18	4	4	2	4	2	2						
	21	174.6	43.1	19.1		108	18	4	4	2	4	2	2						
	22	174.6	43.1	18.4		108	18	4	4	2	4	2	2						
	23	174.6	43.1	18.4		107	18	4	4	2	4	2	2						
	24	171.3	43.1	18.4		107	18	4	4	2	4	2	2						
19	1	168.2	43.1	19.1		102	18	4	4	2	4	2	2						
	2	168.2	43.1	19.1		106	18	4	4	2	4	2	2						
	3	174.6	43.1	19.1		107	18	4	4	2	4	2	2						
	4	174.6	43.1	19.7		107	18	4	4	2	4	2	2						
	5	174.6	44.3	19.1		106	18	4	5	2	4	2	2						
	6	174.6	44.3	19.1		107	18	4	5	2	4	2	2						
	7	174.6	45.5	19.7		107	18	4	6	2	4	2	2						
	8	174.6	45.5	20.4		107	18	4	6	2	5	2	2						
	9	174.6	46.7	21.8		106	20	5	6	4	5	2	2						
	10	174.6	48.0	21.8		107	20	5	7	4	5	2	2						
	11	174.6	49.3	22.5		107	22	7	12	4	6	2	2						
	12	177.8	51.9	24.8		109	25	7	12	4	7	3	3						
	13	184.4	55.9	37.5		113	28	7	12	8	7	7	7						
	14	184.4	62.9	50.7		113	31	8	12	5	7	14	14						
	15	187.7	65.8	73.6		116	36	8	12	5	7	14	14						
	16	219.1	73.4	108.4		145	39	8	12	5	7	17	17						
	17	441.9	226.4	84.8	128.4	146	48	10	12	5	9	18	18						
	18	478.8	226.4	93.4	113.3	147	54	10	12	9	9	18	18						
	19	512.9	230.1	106.1	110.0	147	66	11	12	14	9	19	19						
	20	557.1	226.4	123.7	125.0	148	69	13	12	16	11	24	24						
	21	579.9	226.4	151.4	141.6	148	69	13	12	16	11	28	28						
	22	607.8	230.1	182.0	152.0	148	71	13	12	16	11	30	30						
	23	612.5	233.8	202.2	152.0	143	84	13	12	16	11	33	33						
	24	612.5	241.4	218.0	152.0	159	97	13	34	20	11	36	36						

近畿地方整備局 淀川水系 対象洪水観測所時刻流量表

洪水		H16.10.18																	
日	時	淀川	宇治川	木津川	桂川		天ヶ瀬ダム	高山ダム	青蓮寺ダム	室生ダム	布目ダム	比奈知ダム	日吉ダム						
		枚方地点	宇治地点	加茂地点	羽束師地点		放流量	放流量	放流量	放流量	放流量	放流量	放流量	放流量					
20	1	612.5	237.6	242.9	152.0		153	103	13	35	20	11	38						
	2	603.1	230.1	272.2	147.4		142	103	13	35	20	11	38						
	3	598.4	219.1	296.8	140.4		141	103	16	35	17	11	38						
	4	589.1	215.5	303.1	134.8		134	103	16	35	14	11	38						
	5	579.9	201.4	303.1	131.5		128	103	20	34	14	11	38						
	6	570.7	204.9	293.6	126.7		128	103	24	34	14	11	38						
	7	566.1	215.5	284.3	126.7		138	103	24	27	14	11	38						
	8	566.1	215.5	272.2	128.4		138	103	24	17	14	11	38						
	9	575.3	204.9	266.2	138.2		128	103	24	17	14	11	37						
	10	593.7	204.9	260.3	141.6		132	103	24	17	14	11	38						
	11	646.1	219.1	257.4	150.9		144	103	24	17	14	20	38						
	12	690.5	226.4	257.4	180.5		144	103	24	17	14	28	39						
	13	762.6	226.4	263.2	211.3		148	106	36	30	14	43	49						
	14	900.3	245.2	275.2	264.6		165	151	104	61	24	104	63						
	15	1173.4	276.8	319.2	339.4		186	242	174	120	54	144	100						
	16	1362.4	289.1	462.7	491.4		187	329	252	149	72	173	143						
	17	1675.7	301.8	708.4	721.9		246	523	331	161	72	244	146						
	18	2060.1	417.4	1035.3	1096.0		281	725	286	146	72	286	146						
	19	2467.2	427.4	1514.8	1570.6		284	929	225	110	72	124	149						
	20	2864.8	479.5	1954.3	1952.7		365	1064	141	87	34	124	149						
	21	3146.5	672.6	2237.9	2117.1		449	758	141	74	24	100	149						
	22	3391.2	540.2	2077.0	2130.4		341	556	91	59	15	70	149						
	23	3645.2	545.9	1720.0	2157.0		370	489	91	56	13	60	148						
	24	3876.2	545.9	1410.2	2121.5		368	401	65	46	15	49	149						
21	1	4048.7	512.2	1193.4	2029.7		341	323	65	42	15	49	149						
	2	4180.6	506.7	988.9	1910.5		340	311	65	38	12	40	149						
	3	4213.9	506.7	840.1	1734.4		340	261	65	38	10	31	149						
	4	4191.7	501.2	757.7	1566.8		338	261	65	32	8	31	149						
	5	4092.4	453.1	670.1	1411.3		310	260	65	26	8	31	149						
	6	3919.0	447.9	623.7	1264.0		309	233	45	26	8	31	149						
	7	3686.7	442.7	583.4	1134.4		308	207	45	26	8	31	149						
	8	3411.2	437.6	540.2	993.7		305	207	45	26	5	5	149						
	9	3136.9	437.6	498.7	902.1		304	206	45	26	5	25	148						
	10	2855.7	432.5	478.5	806.8		303	158	45	26	5	25	148						
	11	2596.4	432.5	431.9	732.3		302	146	45	26	5	25	149						
	12	2357.8	427.4	387.6	663.8		300	146	35	26	5	19	149						
	13	2178.4	427.4	362.9	601.1		300	146	35	26	5	19	149						
	14	2021.4	422.4	352.6	557.2		297	146	35	26	5	16	149						
	15	1892.6	417.4	349.1	517.2		296	146	35	20	5	16	149						
	16	1782.5	534.6	335.7	487.1		425	146	35	20	5	16	149						
	17	1703.9	653.7	329.0	466.2		478	121	35	17	5	16	149						
	18	1654.7	730.9	319.2	447.7		587	121	28	16	5	16	150						
	19	1633.9	876.4	290.5	425.6		670	121	28	14	5	16	153						
	20	1640.8	942.8	278.2	410.0		689	105	12	15	5	16	149						
	21	1675.7	883.7	272.2	394.6		670	105	12	15	5	11	150						
	22	1703.9	913.0	257.4	383.2		671	105	16	14	5	11	149						
	23	1718.0	920.4	242.9	375.7		671	105	16	13	5	11	149						
	24	1718.0	891.0	240.1	368.3		671	90	16	12	5	11	149						