

# 熊野川緊急対策特定区間の 実施状況について

---

近畿地方整備局

紀南河川国道事務所

# 熊野川改修事業(緊急対策特定区間) 事業工程

- 平成29年度からは、熊野川のさらなる治水安全度の向上と浸水被害の軽減を図るため、「緊急対策特定区間」を設定し、概ね5年間で重点的に河道掘削等を実施します。
- それにより、熊野川水位の影響を受ける相野谷川において浸水被害の軽減を図ります。

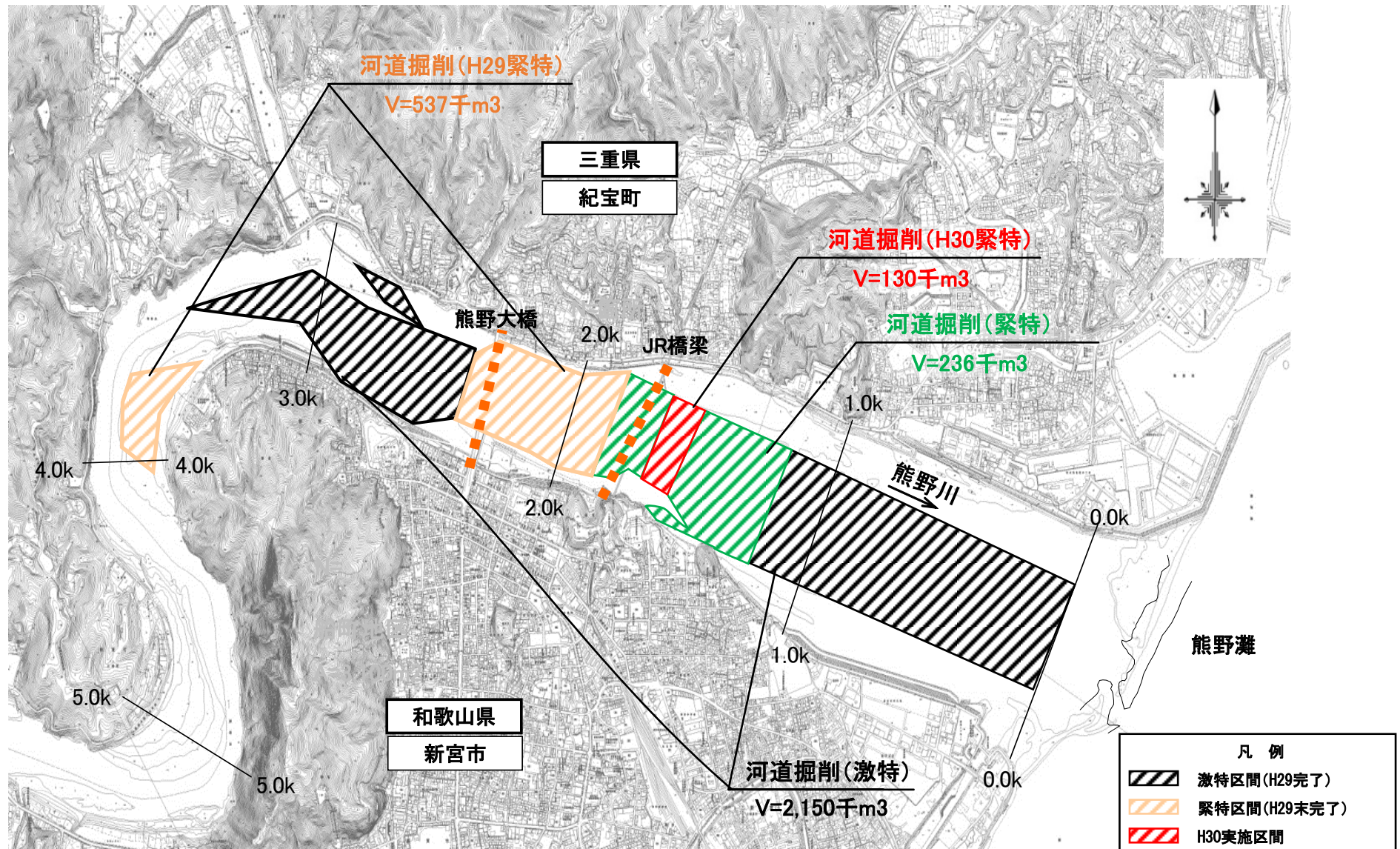
## 事業内容(熊野川)



緊特工程表

	数量	H29	H30	H31	H32	H33
河道掘削	約90万m <sup>3</sup>					
JR橋脚補強	1式					

# 熊野川河道掘削実施状況



※予算ベース

# 掘削土砂の有効活用（七里御浜【井田地区】海岸侵食対策）

○河道掘削において発生した土砂は、ふるい分け後に七里御浜（井田地区海岸）の三重県の海岸侵食対策に活用しています。（平成25～29年度までの搬出量：約60万m<sup>3</sup>）

海岸侵食対策前



海岸侵食対策状況



# 掘削土砂の有効活用（王子製紙跡地（津波避難地））

しんぐう  
○新宮市による津波避難地整備を連携して実施。避難地の基盤整備に河道掘削土砂を活用しました。  
(平成29年度の搬出量：約2万m<sup>3</sup>)

整備前



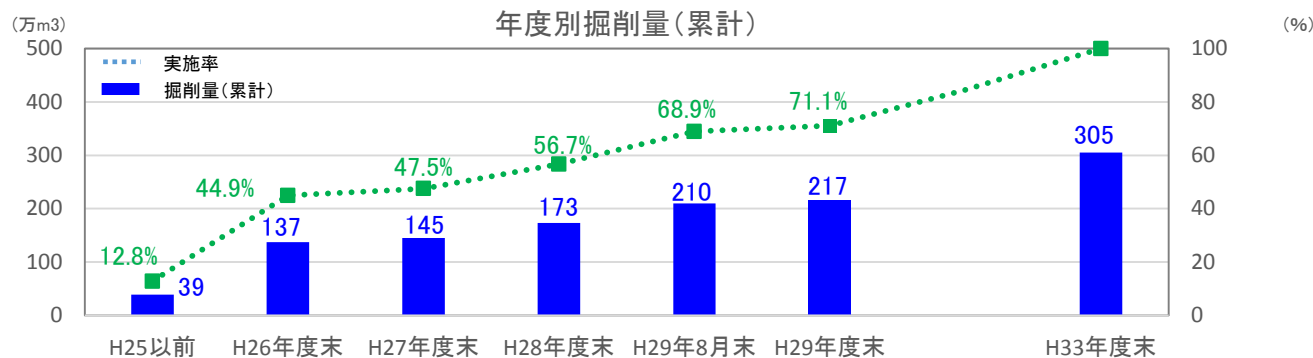
整備後



# 河川整備による事業効果(平成29年10月の台風21号に対して河川整備が効果を発揮)

○平成29年10月の台風21号洪水（約16,000m<sup>3</sup>/規模）では、<sup>くまの</sup>熊野川本川の水位を約0.9m低下させ、計画高水位にせまる洪水を安全に流下。

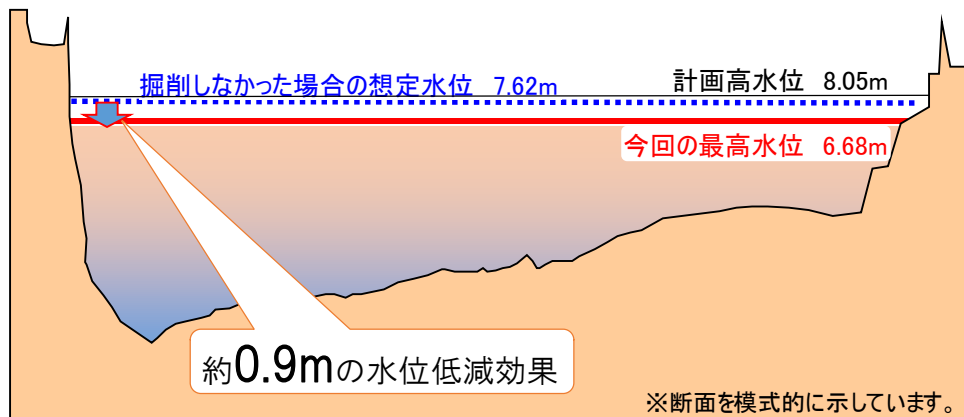
○支川<sup>おのだに</sup>相野谷川の水位を約0.9m低下させ、輪中堤からの越水を回避しました。



平成29年10月  
台風21号  
流量：約16,000m<sup>3</sup>/s※  
※流量は速報・推定値

H29年8月末時点の事業効果

熊野川：成川地点



相野谷川：高岡地点

