

由良川水系砂利等の採取に関する審査基準総括表

総括表 様式-1 規制の方針等

(水系名：由良川)

種別	河川名	計画	方針	起点	終点	延長	保安区域 (m) ※別添平面図表示のとおり					掘削基準河床及び掘削基準断面 ※別添横断面図、横断面表示のとおり	方針の理由等
							堤防	護岸	床固	橋梁	取水堰		
幹川	由良川	規制	規制	0/000	4/000	4.0k	30m	30m	該当なし	上流200m 下流200m 鉄道橋500m	該当なし	平水位 ±0mよりも上	河川管理上支障のない範囲で採取可能
		規制	規制	4/000	18/000	14.0k	35m	35m	該当なし	上流200m 下流200m	該当なし	平水位 ±0mよりも上	河川管理上支障のない範囲で採取可能
		規制	規制	18/000	37/600	19.6k	35m	35m	該当なし	上流200m 下流200m	該当なし	平水位 ±0mよりも上 (H20～H29までの堆積分)	河川管理上支障のない範囲で採取可能
		規制	規制	37/600	41/000	3.4k	40m	40m	該当なし	上流200m 下流200m 鉄道橋500m	上流200m 下流200m	平水位 ±0mよりも上 (H20～H29までの堆積分)	河川管理上支障のない範囲で採取可能
		規制	禁止	41/000	44/000	3.0k	40m	40m	該当なし	該当なし	該当なし		河川改修において、試験施工をするため、禁止区域とする。
		規制	規制	44/000	54/100	10.1k	40m	40m	該当なし	上流200m 下流200m 鉄道橋500m	上流200m 下流200m	平水位 ±0mよりも上 (H20～H29までの堆積分)	河川管理上支障のない範囲で採取可能
支川	土師川	規制	規制	0/000	2/300	2.3k	40m	40m	該当なし	上流200m 下流200m 鉄道橋500m	上流200m 下流200m	平水位 ±0mよりも上 (H20～H29までの堆積分)	河川管理上支障のない範囲で採取可能
河川計						56.4km							

総括表 様式-2 採取可能量等及び年次計画

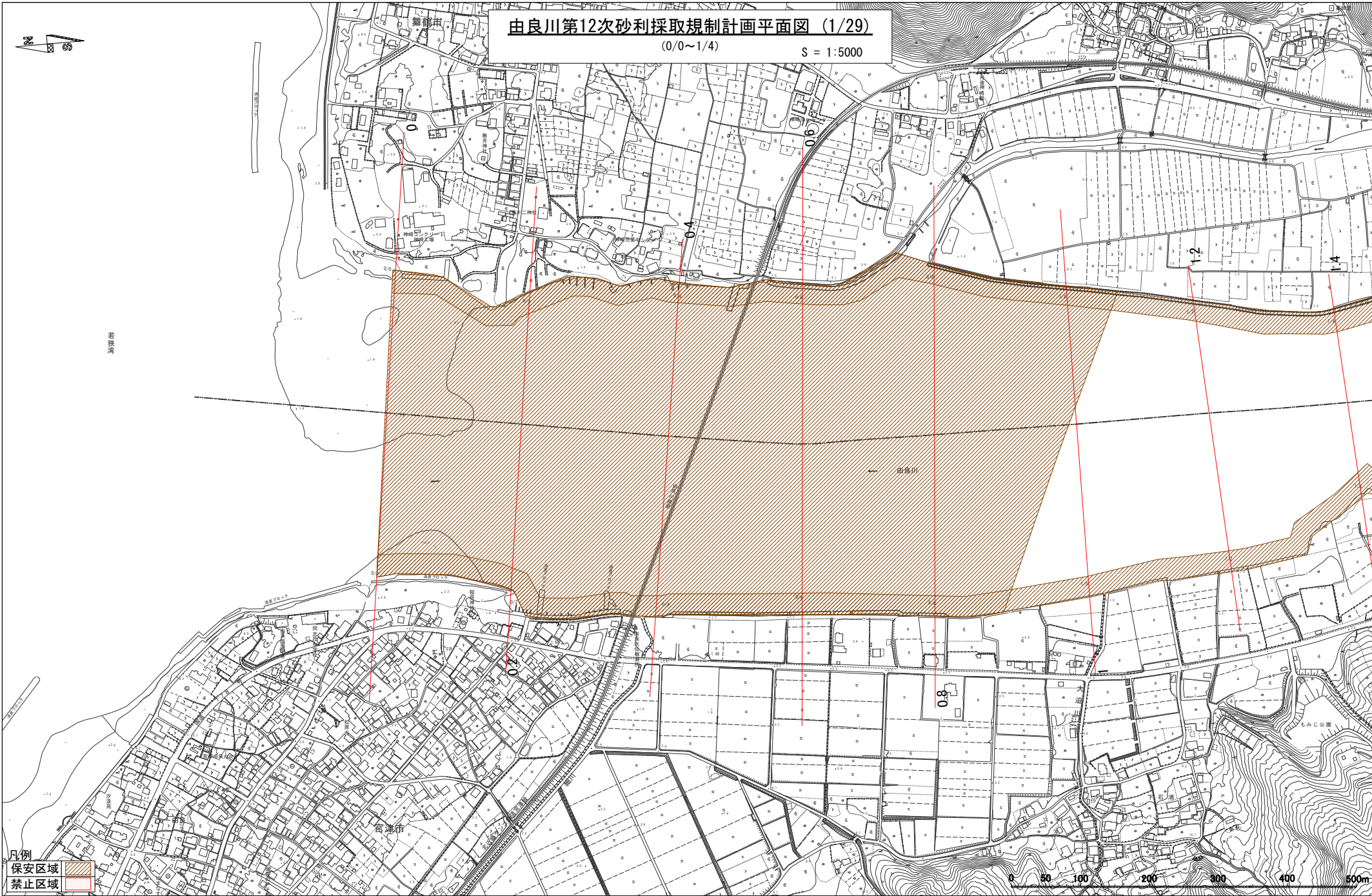
(千m³)

種別	河川名	起 点	終 点	延 長	掘削可能量	採取可能量	年次計画	R2年	R3年	R4年	R5年	R6年	計	備 考
幹川	由良川	0/000	4/000	4.0km	0.0	0.0	許可又は許可の予定量	0	0	0	0	0	0	
							採取可能量中の許可又は許可の予定量	0	0	0	0	0	0	
							流下予想量	0	0	0	0	0	0	
幹川	由良川	4/000	18/000	14.0km	66.9	66.9	許可又は許可の予定量	13.3	13.4	13.4	13.4	13.4	66.9	
							採取可能量中の許可又は許可の予定量	13.3	13.4	13.4	13.4	13.4	66.9	
							流下予想量	0	0	0	0	0	0	
幹川	由良川	18/000	37/600	19.6km	338.3	338.3	許可又は許可の予定量	67.6	67.6	67.7	67.7	67.7	338.3	
							採取可能量中の許可又は許可の予定量	67.6	67.6	67.7	67.7	67.7	338.3	
							流下予想量	0	0	0	0	0	0	
幹川	由良川	37/600	41/000	3.4km	91.8	91.8	許可又は許可の予定量	18.3	18.3	18.4	18.4	18.4	91.8	
							採取可能量中の許可又は許可の予定量	18.3	18.3	18.4	18.4	18.4	91.8	
							流下予想量	0	0	0	0	0	0	
幹川	由良川	41/000	44/000	3.0km	0.0	0.0	許可又は許可の予定量	0	0	0	0	0	0	
							採取可能量中の許可又は許可の予定量	0	0	0	0	0	0	
							流下予想量	0	0	0	0	0	0	
幹川	由良川	44/000	54/100	10.1km	70.4	70.4	許可又は許可の予定量	14.0	14.1	14.1	14.1	14.1	70.4	
							採取可能量中の許可又は許可の予定量	14.0	14.1	14.1	14.1	14.1	70.4	
							流下予想量	0	0	0	0	0	0	
支川	土師川	0/000	2/300	2.3km	9.8	9.8	許可又は許可の予定量	1.9	1.9	2.0	2.0	2.0	9.8	
							採取可能量中の許可又は許可の予定量	1.9	1.9	2.0	2.0	2.0	9.8	
							流下予想量	0	0	0	0	0	0	
総計				56.4km	577.2	577.2	許可又は許可の予定量	115.1	115.3	115.6	115.6	115.6	577.2	
							採取可能量中の許可又は許可の予定量	115.1	115.3	115.6	115.6	115.6	577.2	
							流下予想量	0	0	0	0	0	0	

由良川第12次砂利採取規制計画平面図 (1/29)

(0/0~1/4)

S = 1:5000



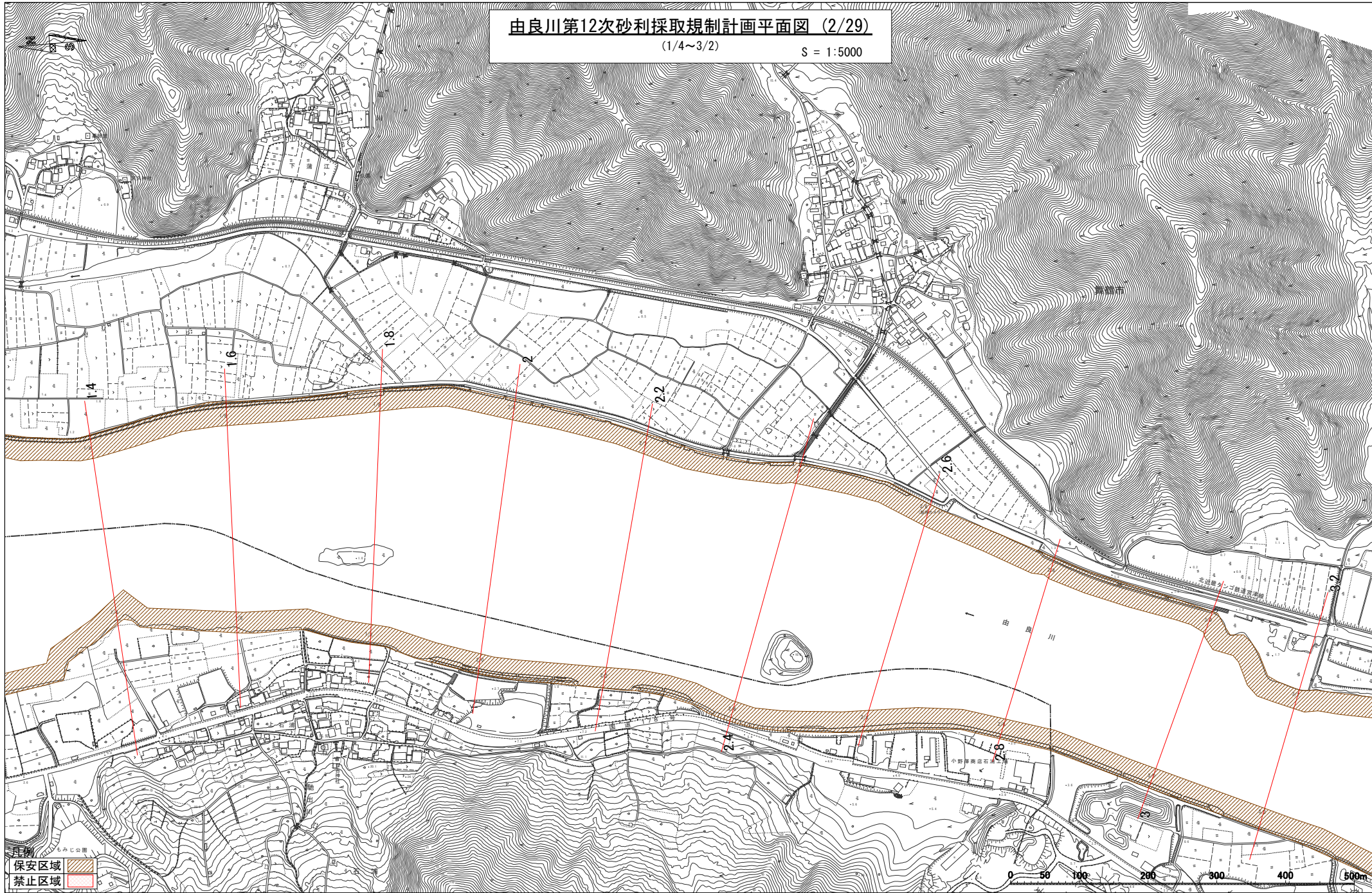
- 凡例
- 保安区域
 - 禁止区域

0 50 100 200 300 400 500m

由良川第12次砂利採取規制計画平面図 (2/29)

(1/4~3/2)

S = 1:5000



凡例

保安区域

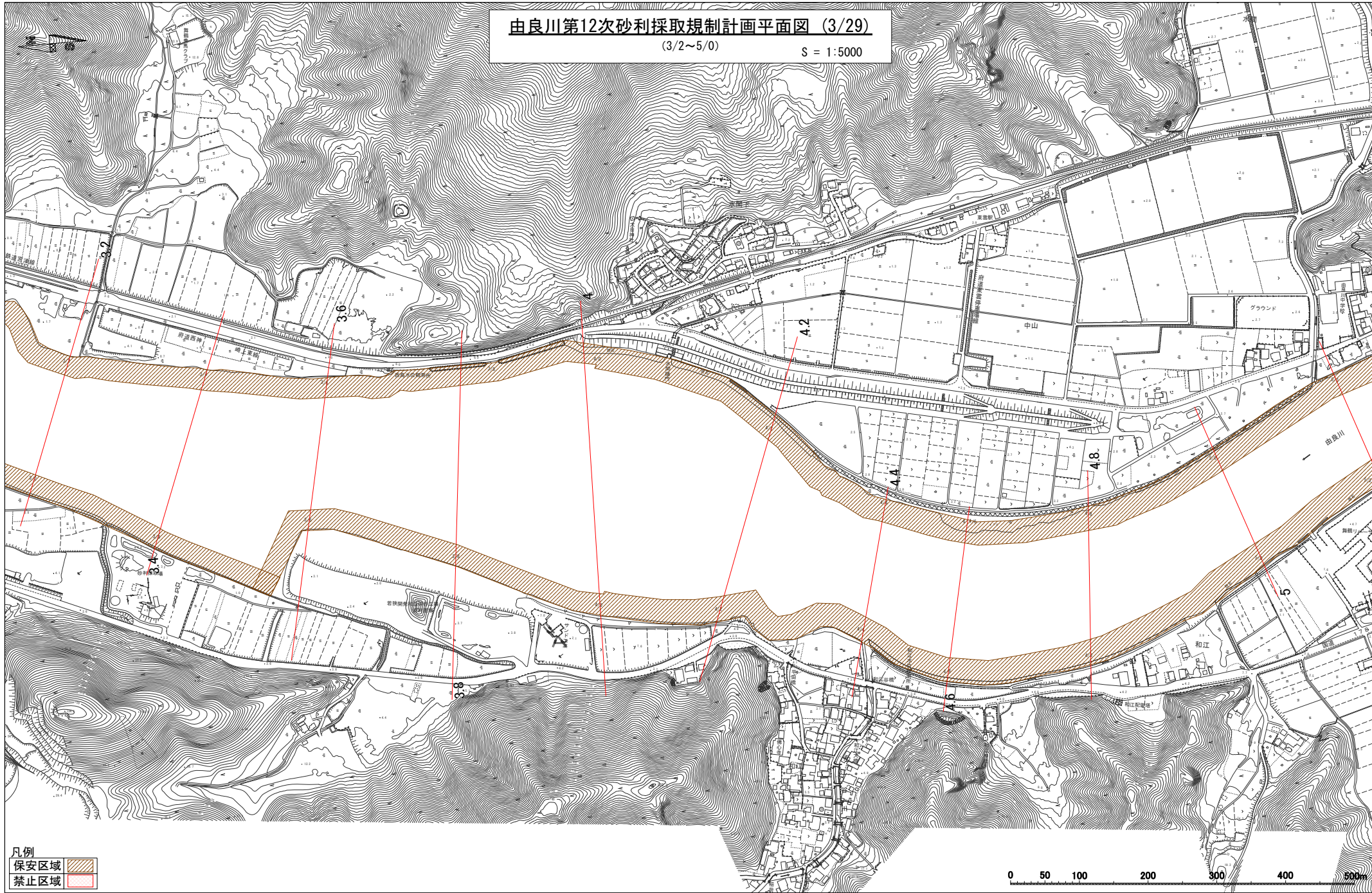
禁止区域

0 50 100 200 300 400 500m

由良川第12次砂利採取規制計画平面図 (3/29)

(3/2~5/0)

S = 1:5000



凡例

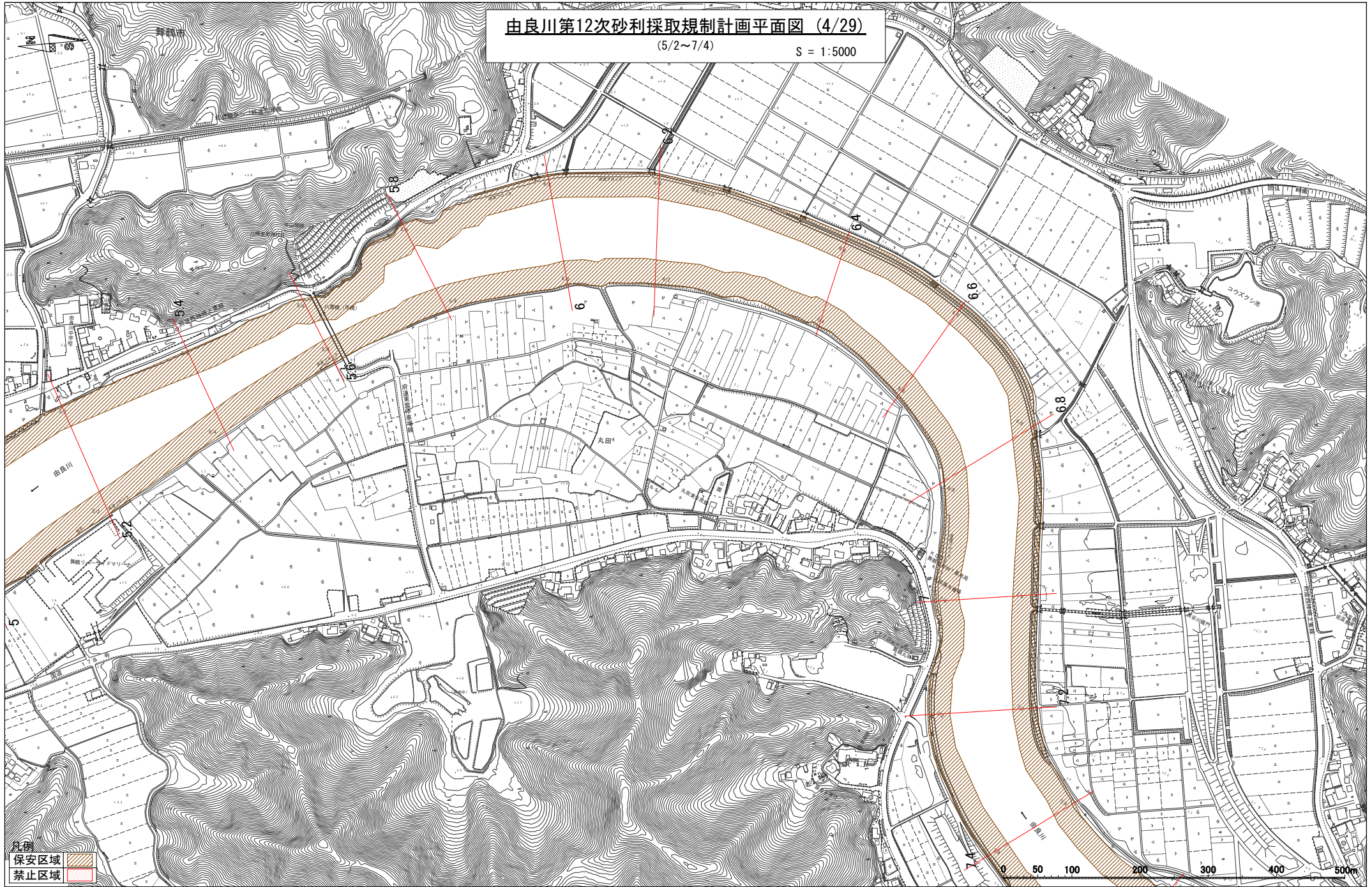
- 保安区域
- 禁止区域

0 50 100 200 300 400 500m

由良川第12次砂利採取規制計画平面図 (4/29)

(5/2~7/4)

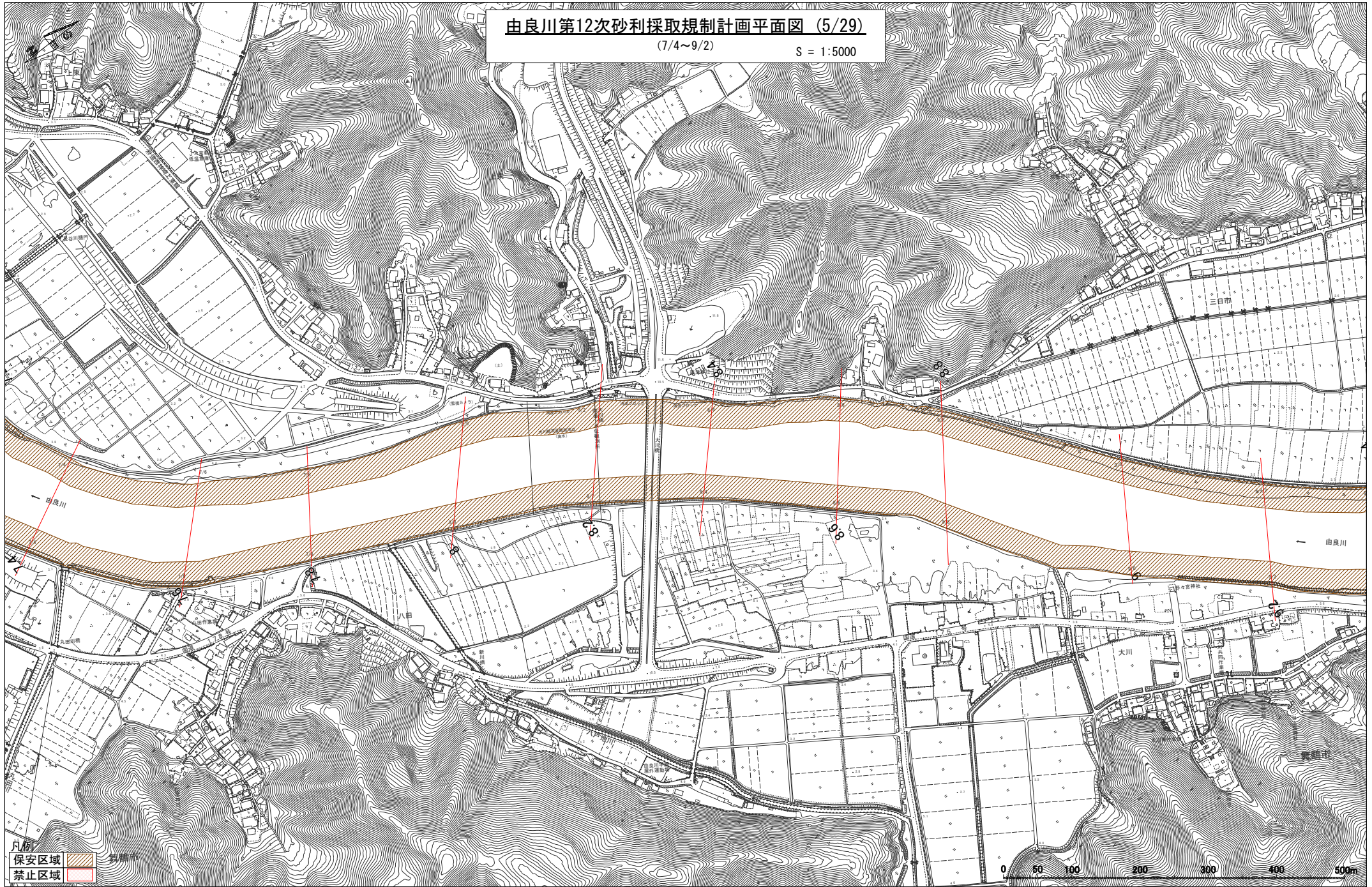
S = 1:5000



由良川第12次砂利採取規制計画平面図 (5/29)

(7/4~9/2)

S = 1:5000



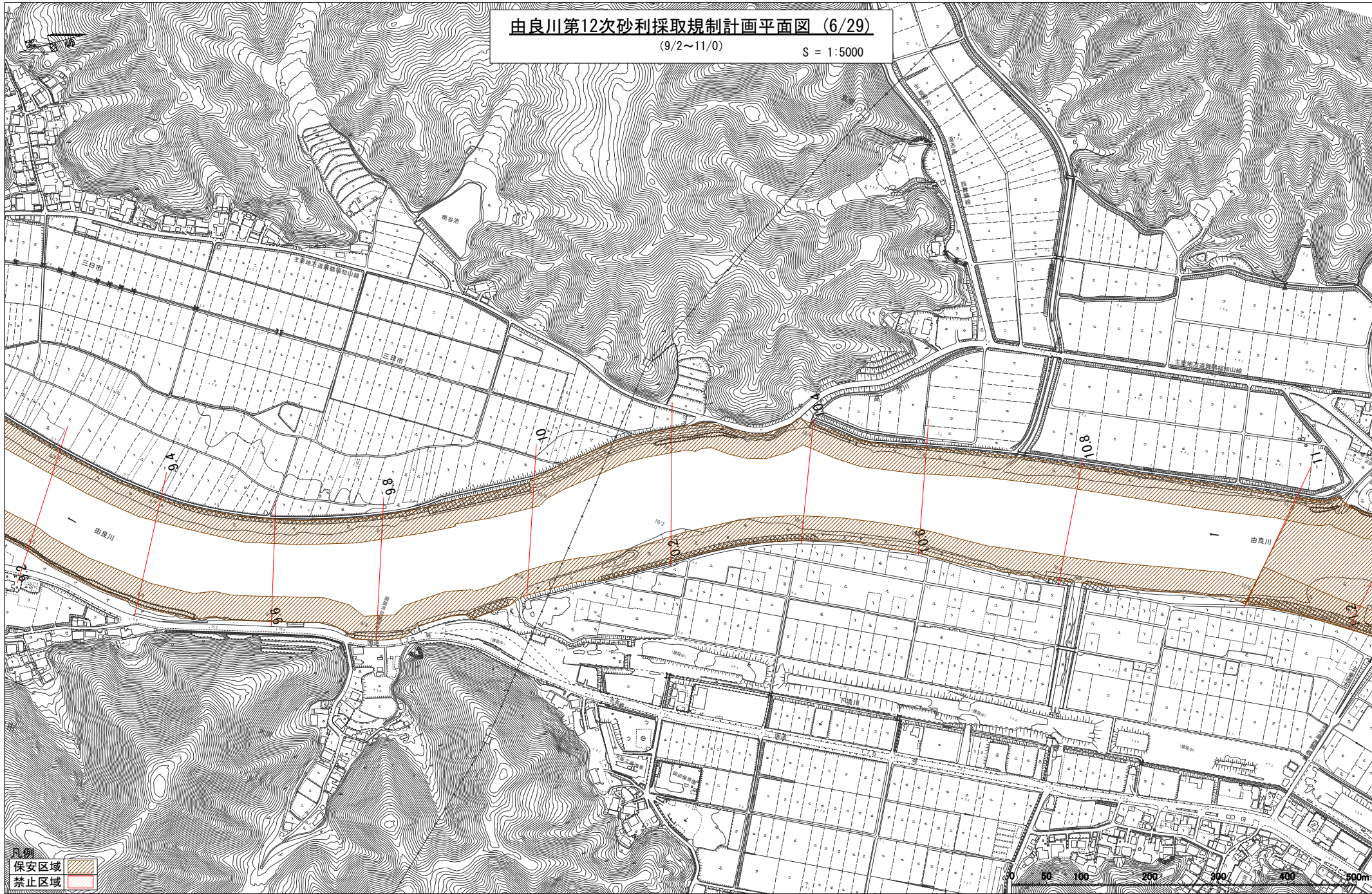
凡例
保安区域
禁止区域

0 50 100 200 300 400 500m

由良川第12次砂利採取規制計画平面図 (6/29)

(9/2~11/0)

S = 1:5000



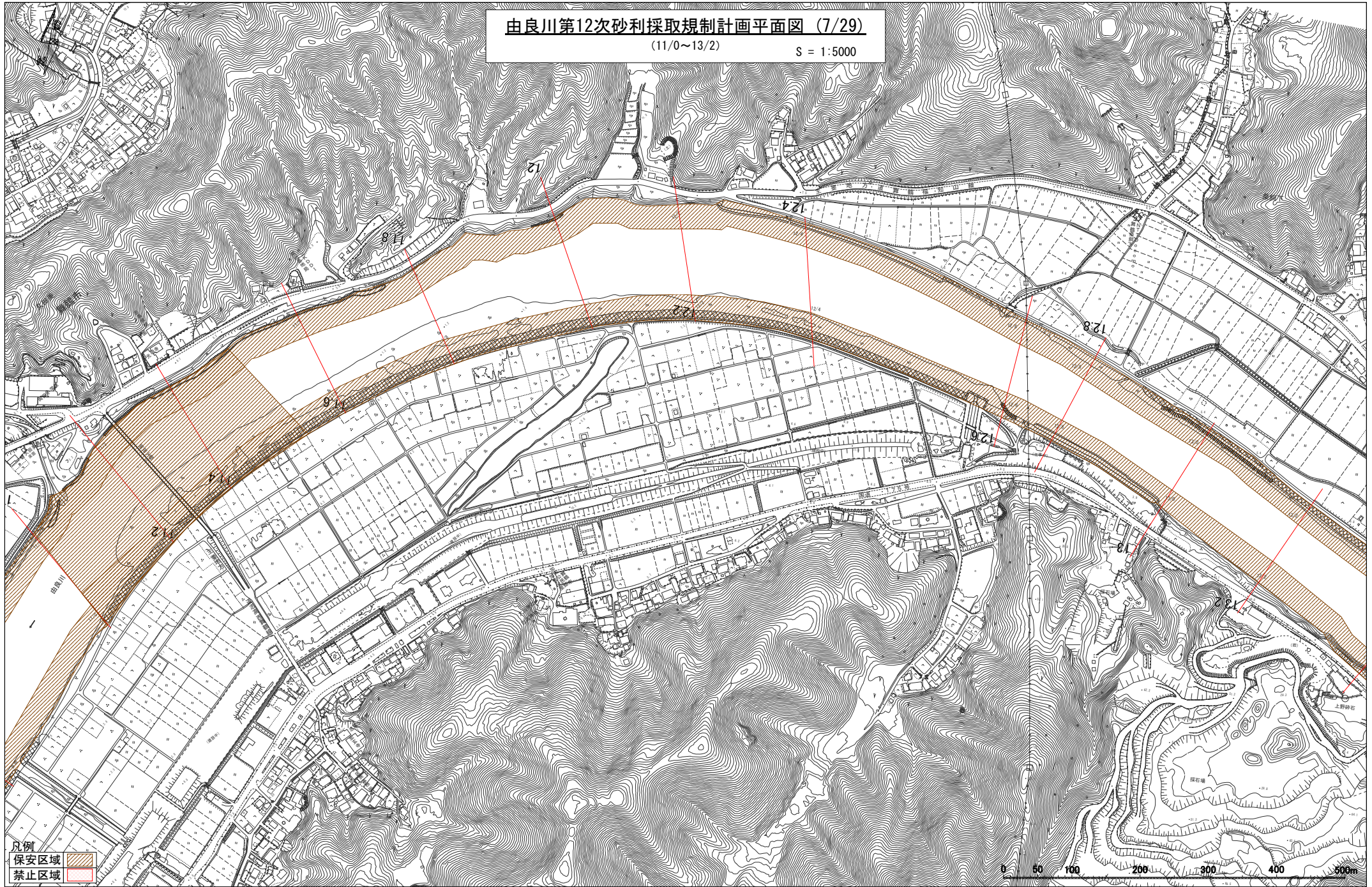
- 凡例
- 保安区域
 - 禁止区域

0 50 100 200 300 400 500m

由良川第12次砂利採取規制計画平面図 (7/29)

(11/0~13/2)

S = 1:5000



凡例

保安区域

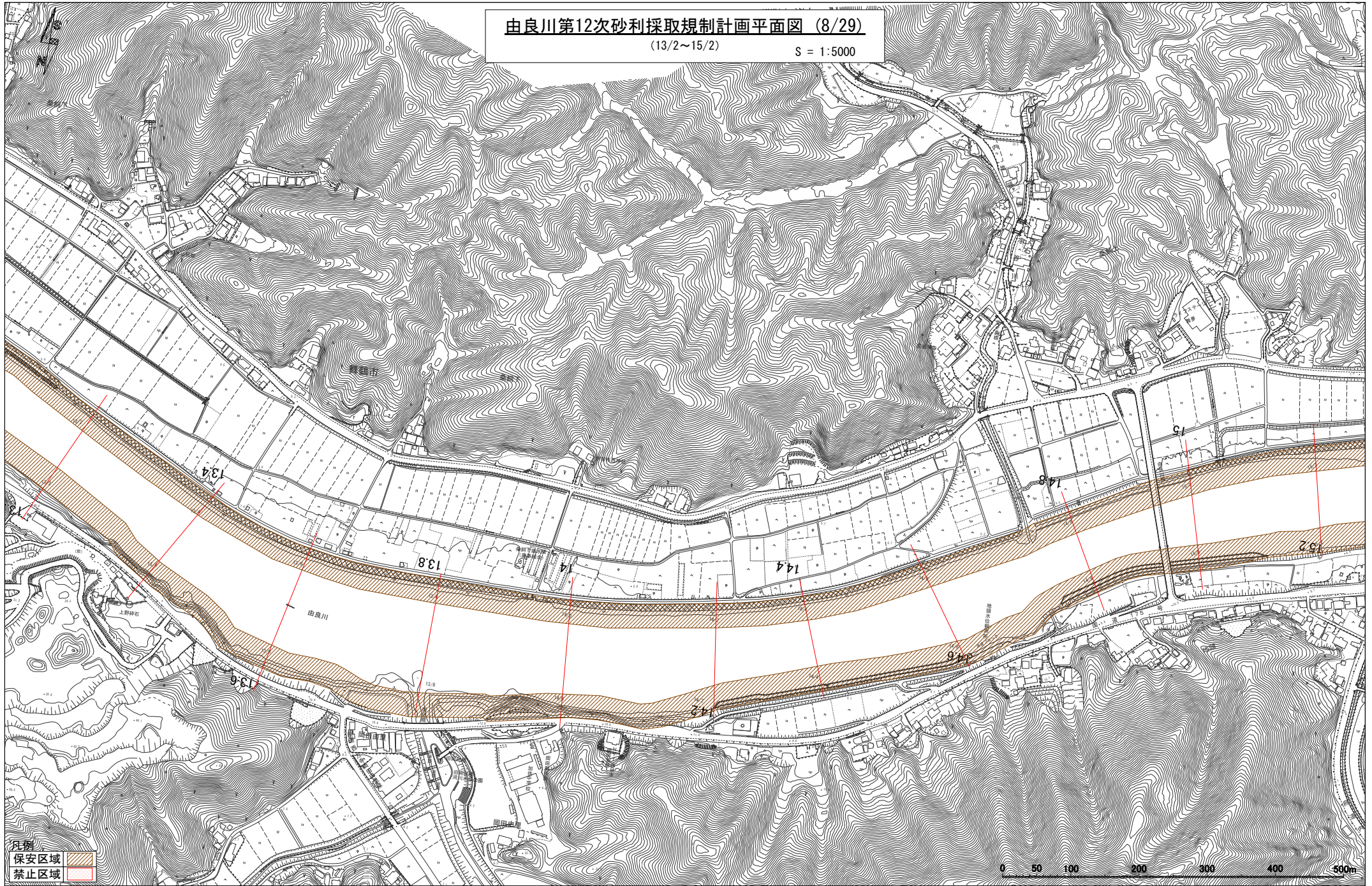
禁止区域

0 50 100 200 300 400 500m

由良川第12次砂利採取規制計画平面図 (8/29)

(13/2~15/2)

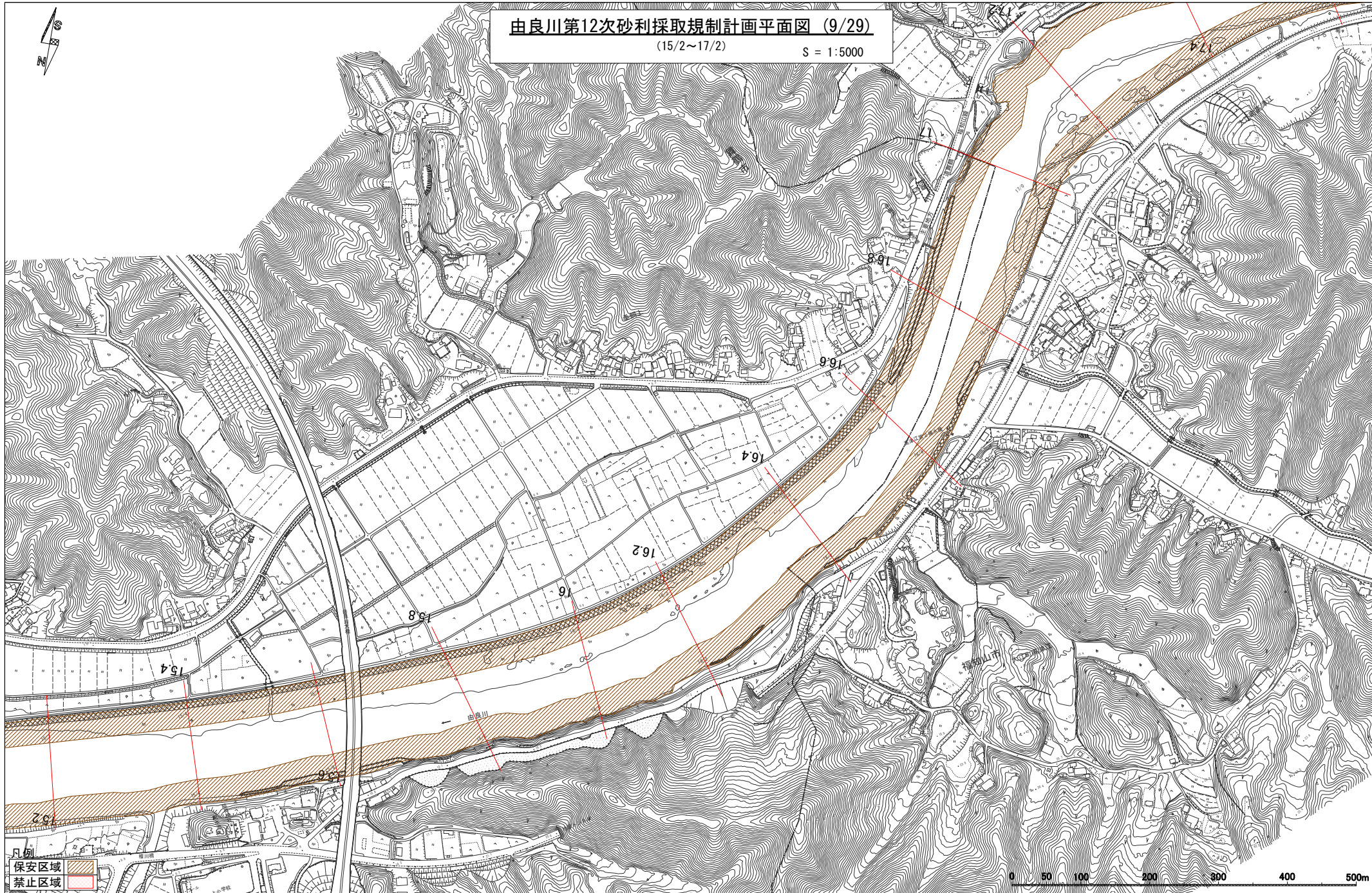
S = 1:5000



由良川第12次砂利採取規制計画平面図 (9/29)

(15/2~17/2)

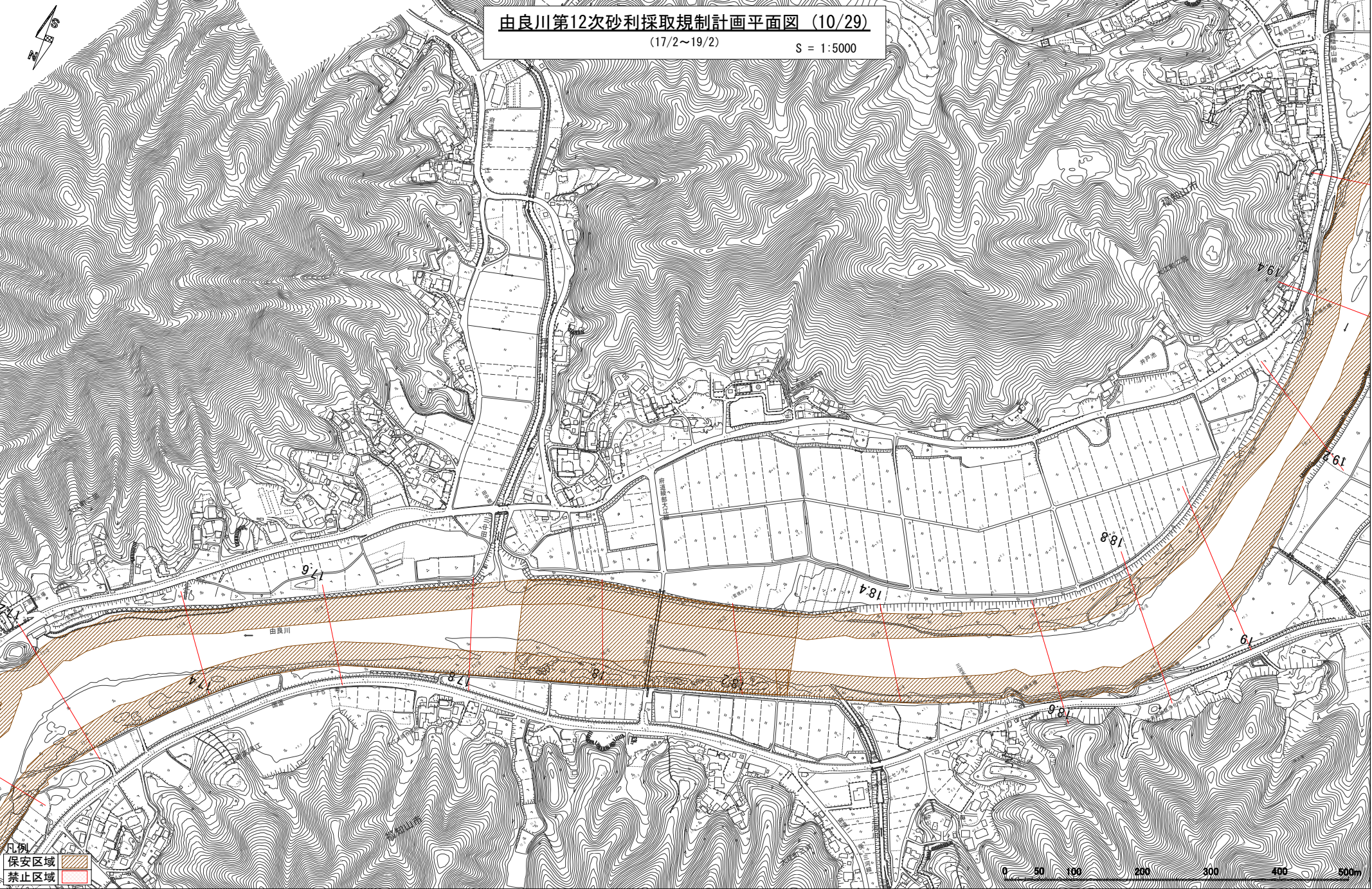
S = 1:5000




由良川第12次砂利採取規制計画平面図 (10/29)

(17/2~19/2)

S = 1:5000



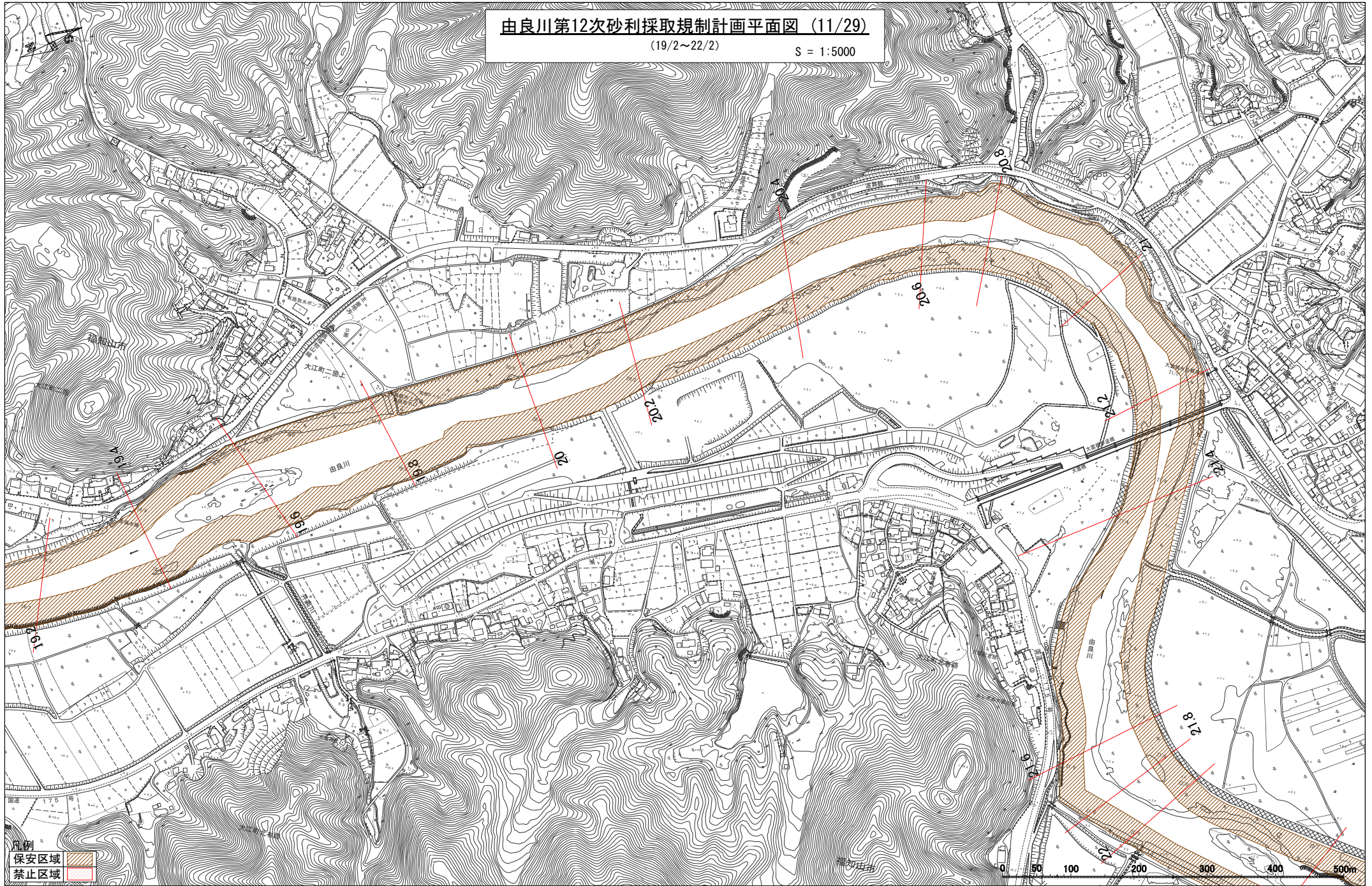
凡例
保安区域
禁止区域



由良川第12次砂利採取規制計画平面図 (11/29)

(19/2~22/2)

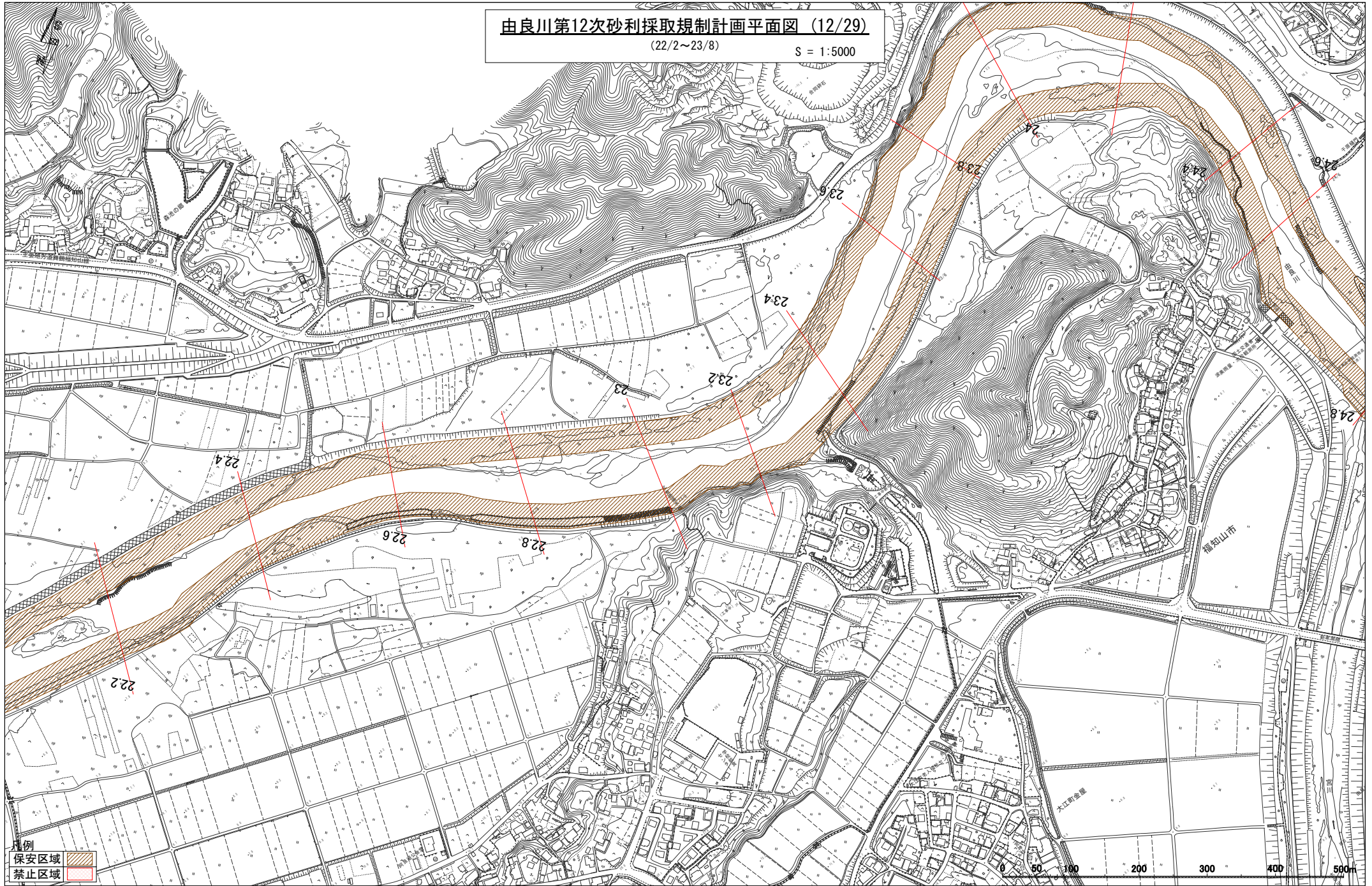
S = 1:5000



由良川第12次砂利採取規制計画平面図 (12/29)

(22/2~23/8)

S = 1:5000



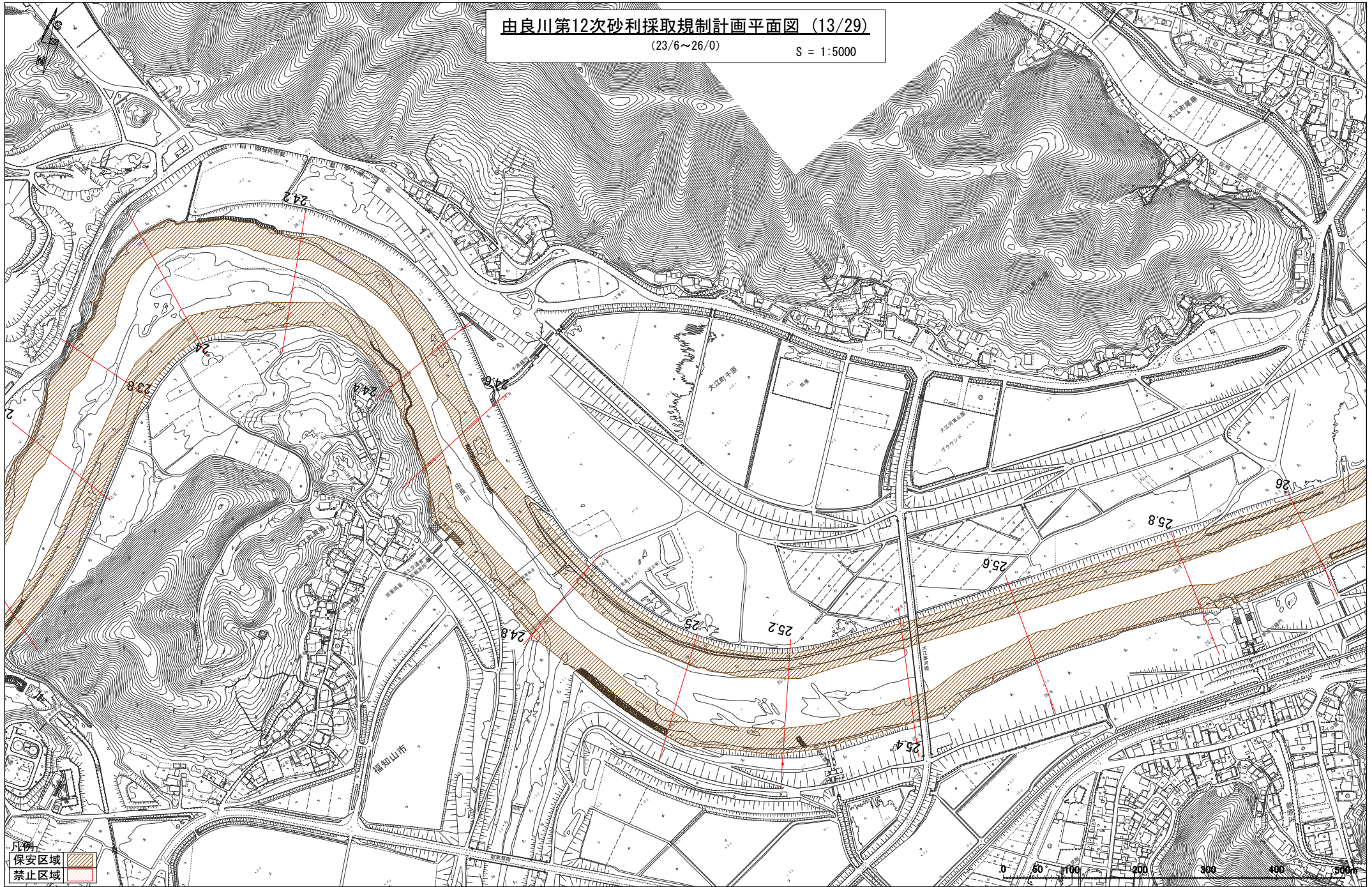
凡例
保安区域
禁止区域

0 50 100 200 300 400 500


由良川第12次砂利採取規制計画平面図 (13/29)

(23/6~26/0)

S = 1:5000



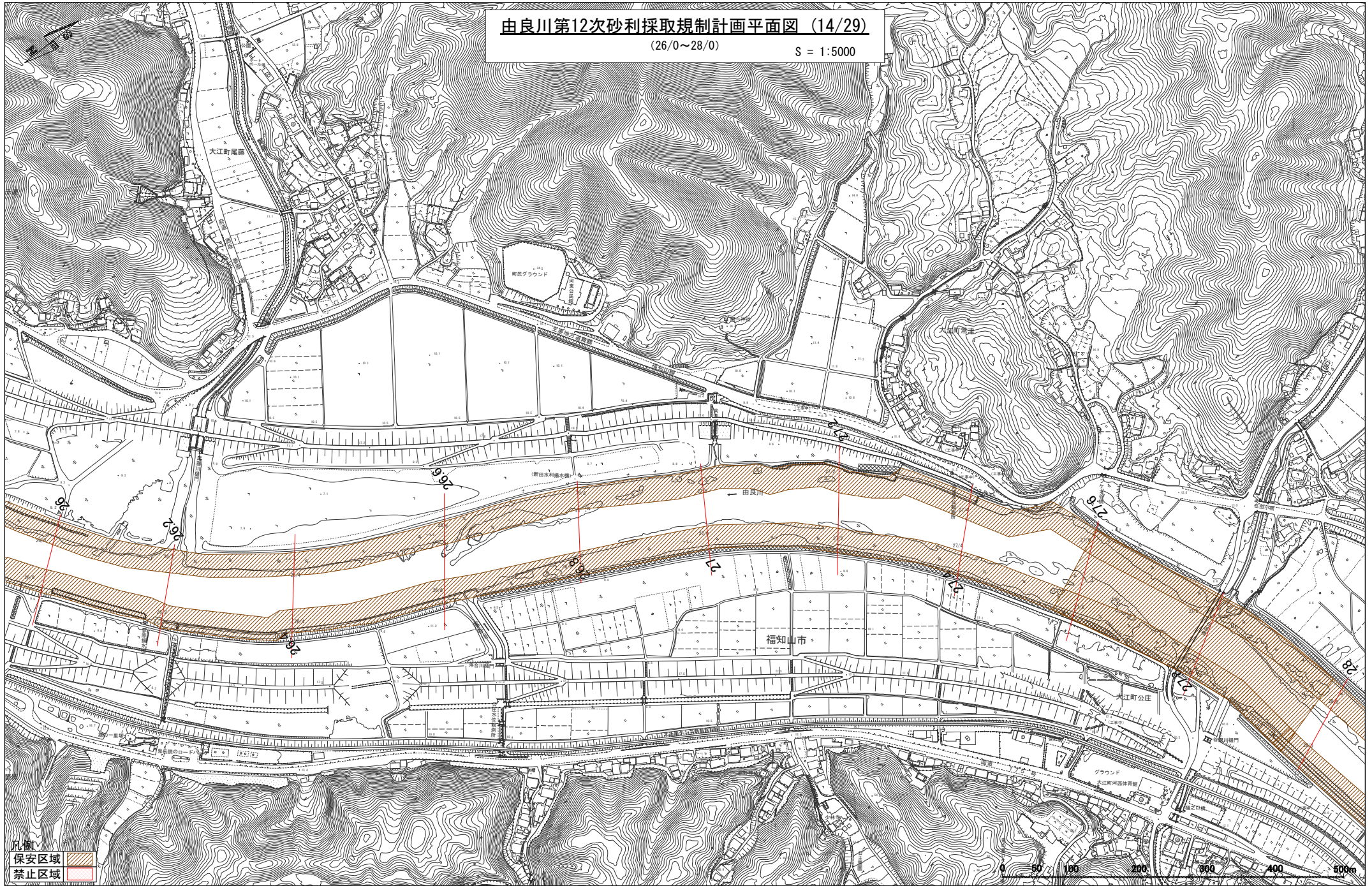
- 凡例
- 保安区域
 - 禁止区域



由良川第12次砂利採取規制計画平面図 (14/29)

(26/0~28/0)

S = 1:5000



凡例

保安区域

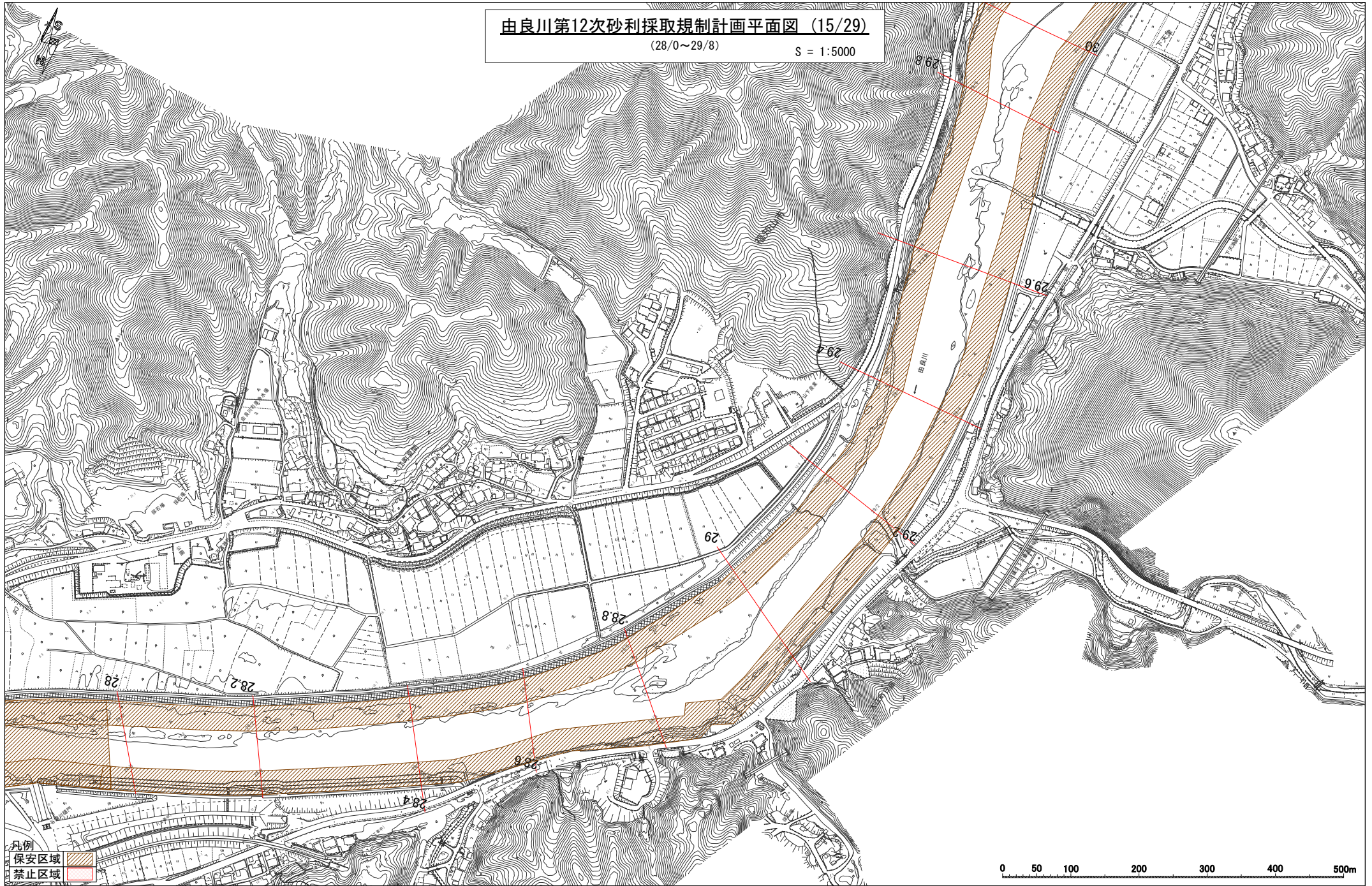
禁止区域

0 50 100 200 300 400 500m

由良川第12次砂利採取規制計画平面図 (15/29)

(28/0~29/8)

S = 1:5000



凡例

保安区域

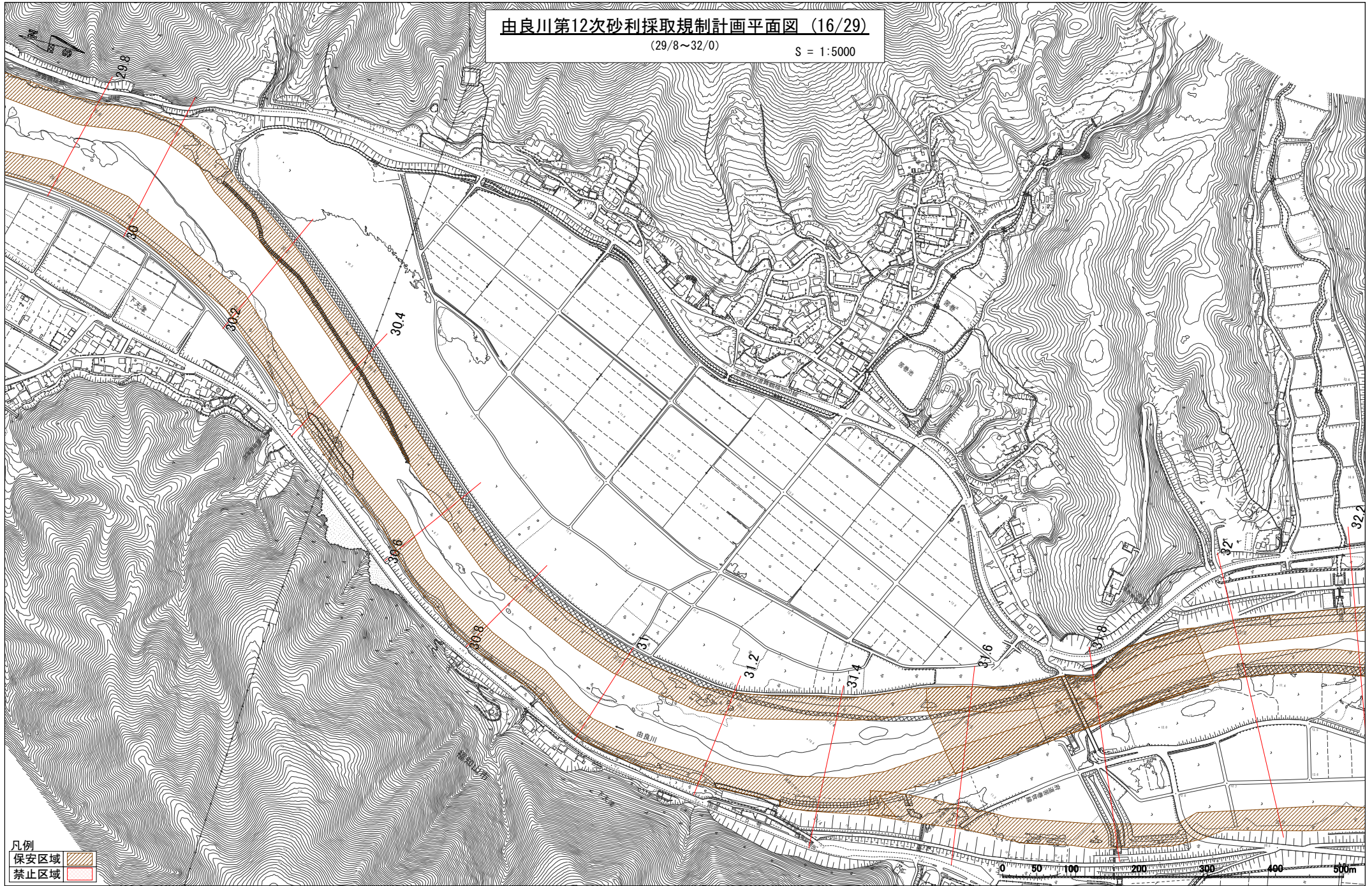
禁止区域

0 50 100 200 300 400 500m

由良川第12次砂利採取規制計画平面図 (16/29)

(29/8~32/0)

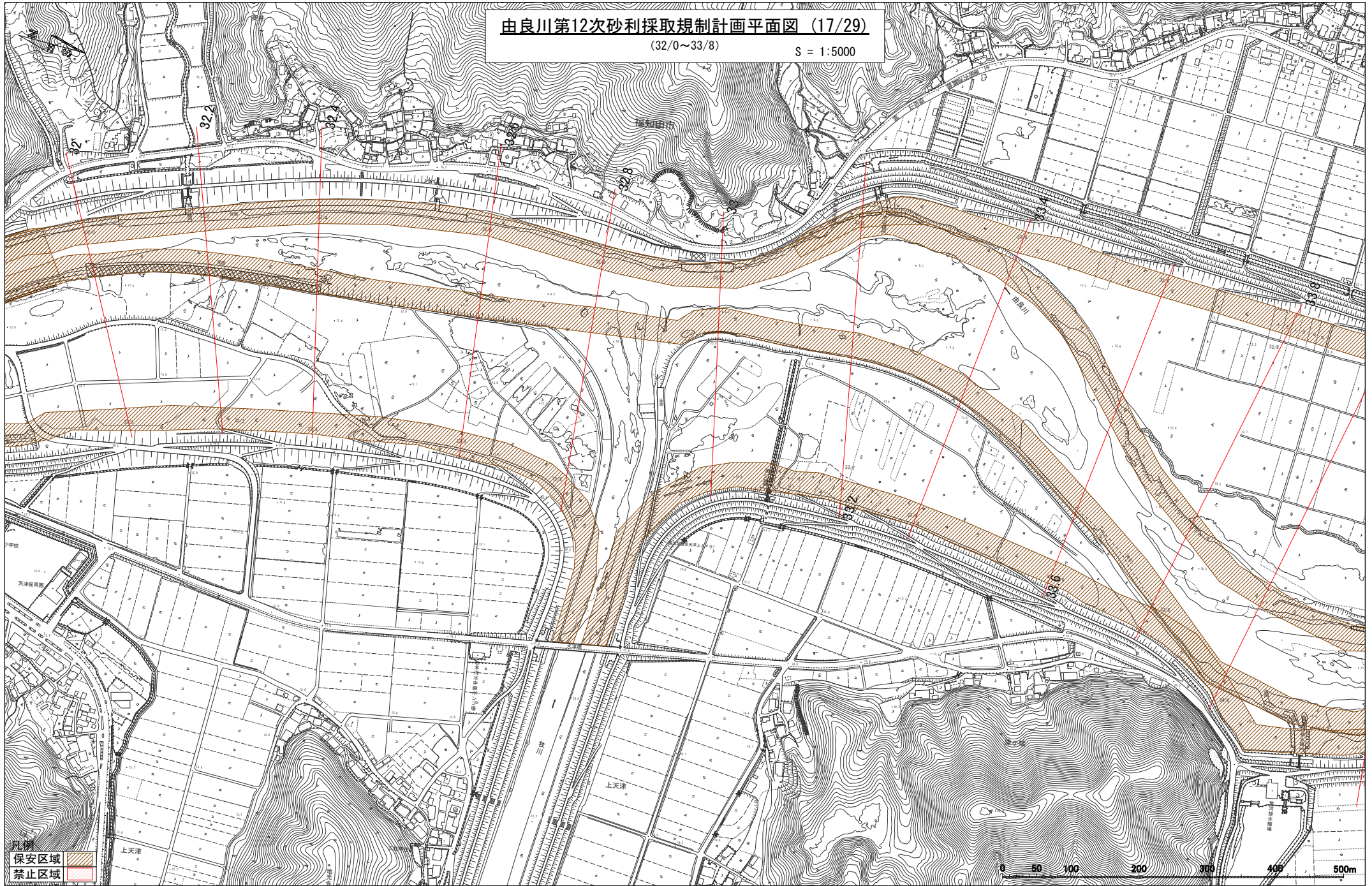
S = 1:5000



由良川第12次砂利採取規制計画平面図 (17/29)

(32/0~33/8)

S = 1:5000



凡例

保安区域

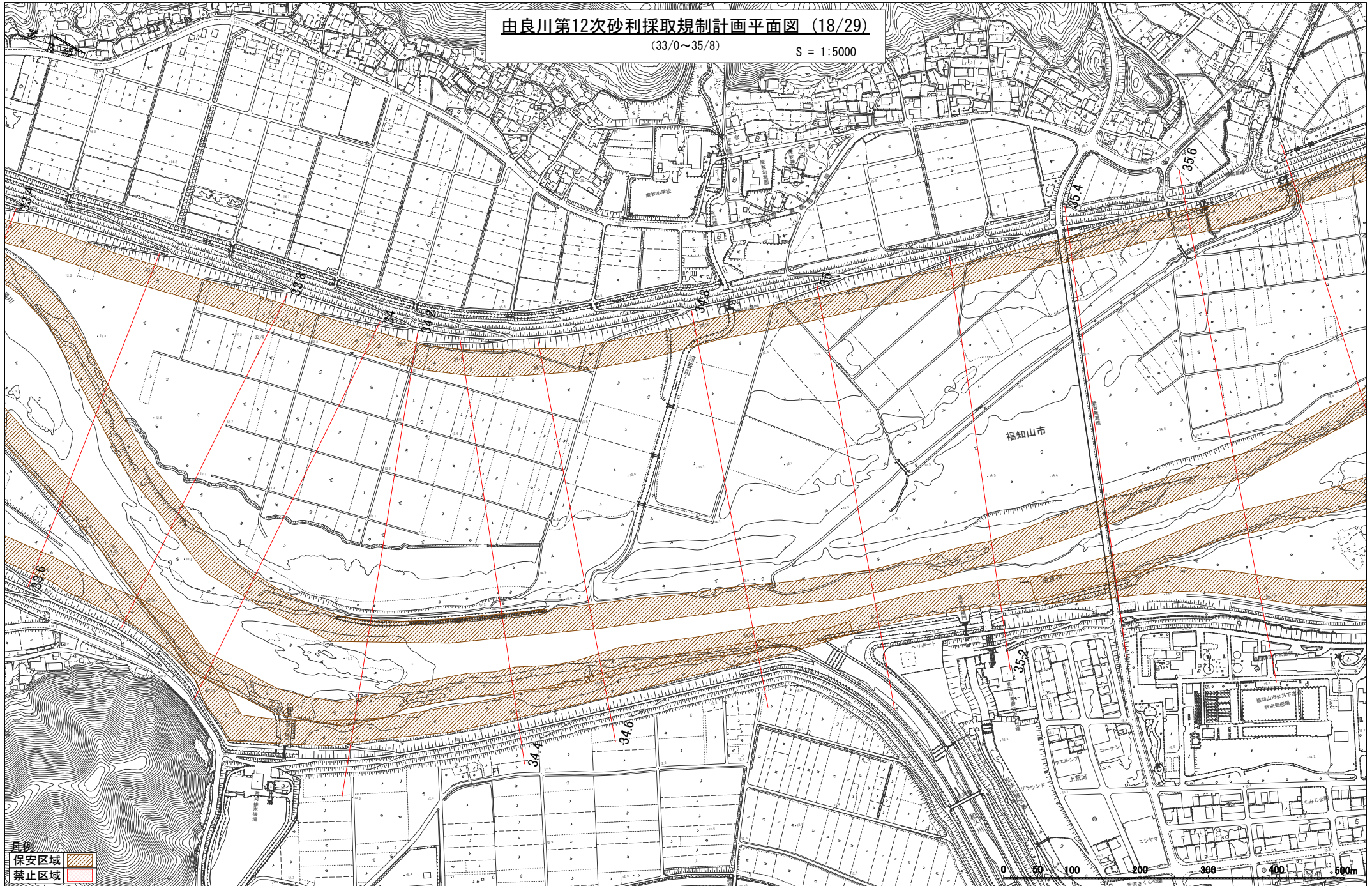
禁止区域

0 50 100 200 300 400 500m

由良川第12次砂利採取規制計画平面図 (18/29)

(33/0~35/8)

S = 1:5000



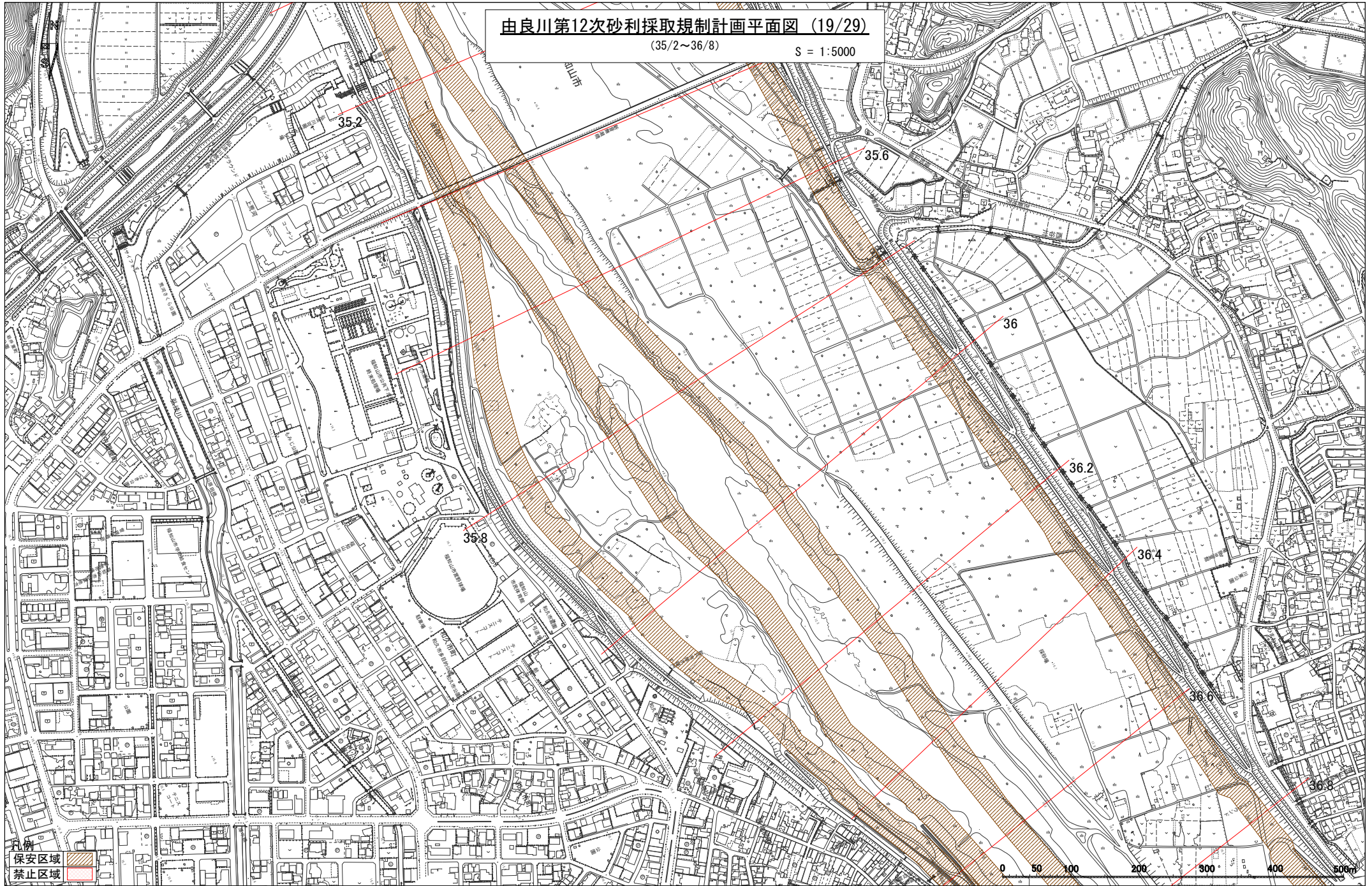
凡例
保安区域
禁止区域

0 50 100 200 300 400 500m

由良川第12次砂利採取規制計画平面図 (19/29)

(35/2~36/8)

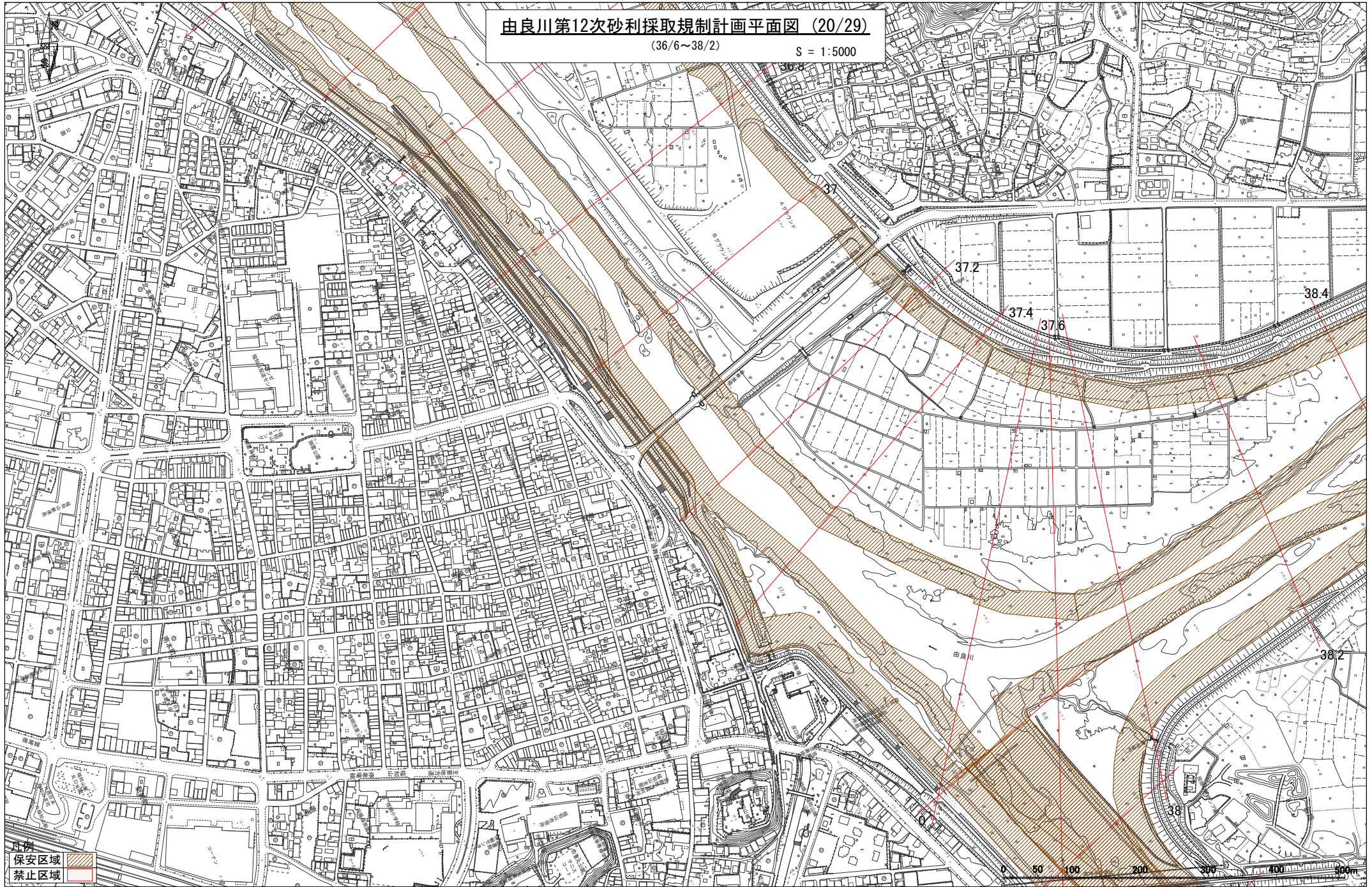
S = 1:5000




由良川第12次砂利採取規制計画平面図 (20/29)

(36/6~38/2)

S = 1:5000



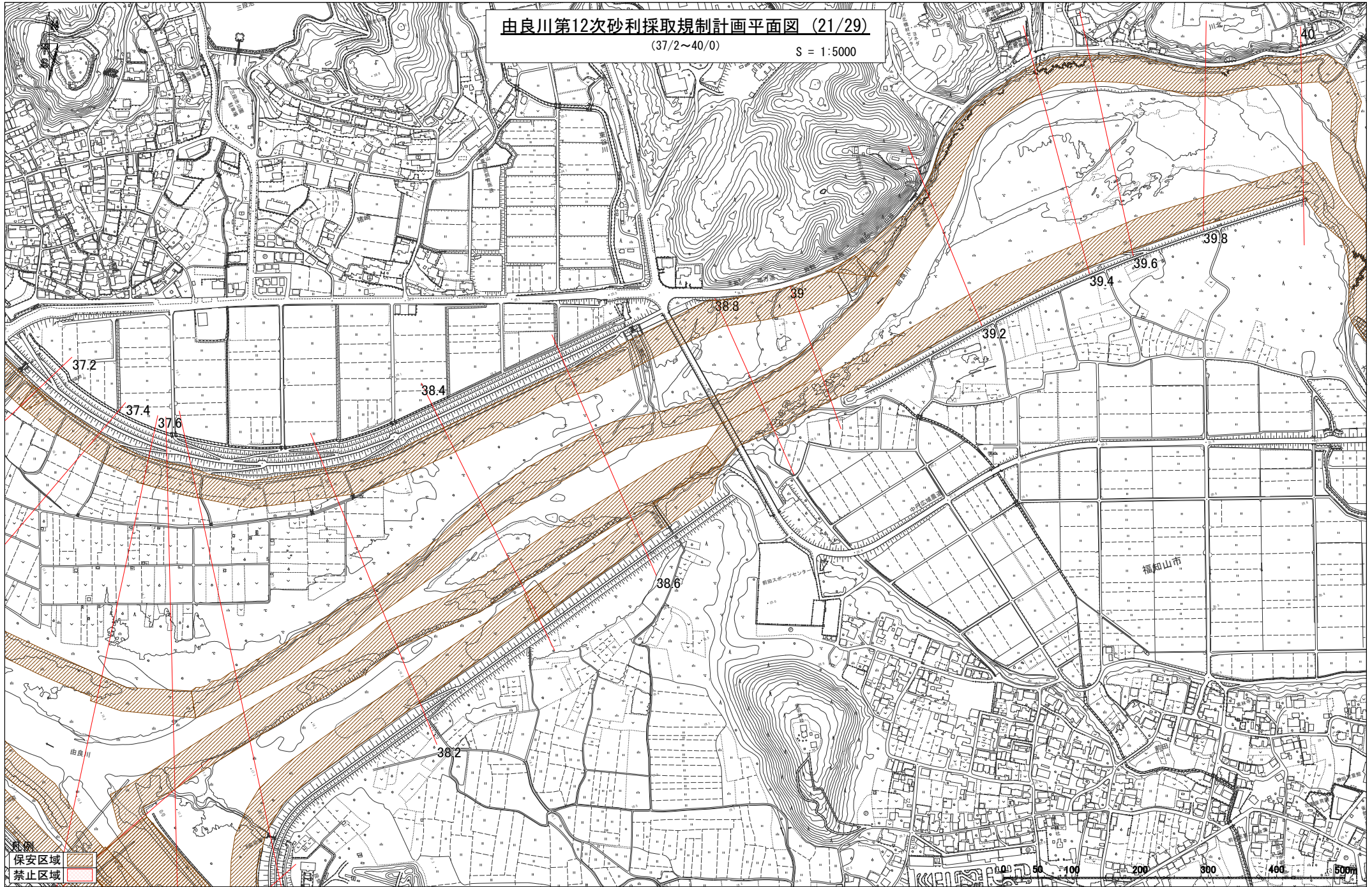
凡例
保安区域
禁止区域



由良川第12次砂利採取規制計画平面図 (21/29)

(37/2~40/0)

S = 1:5000



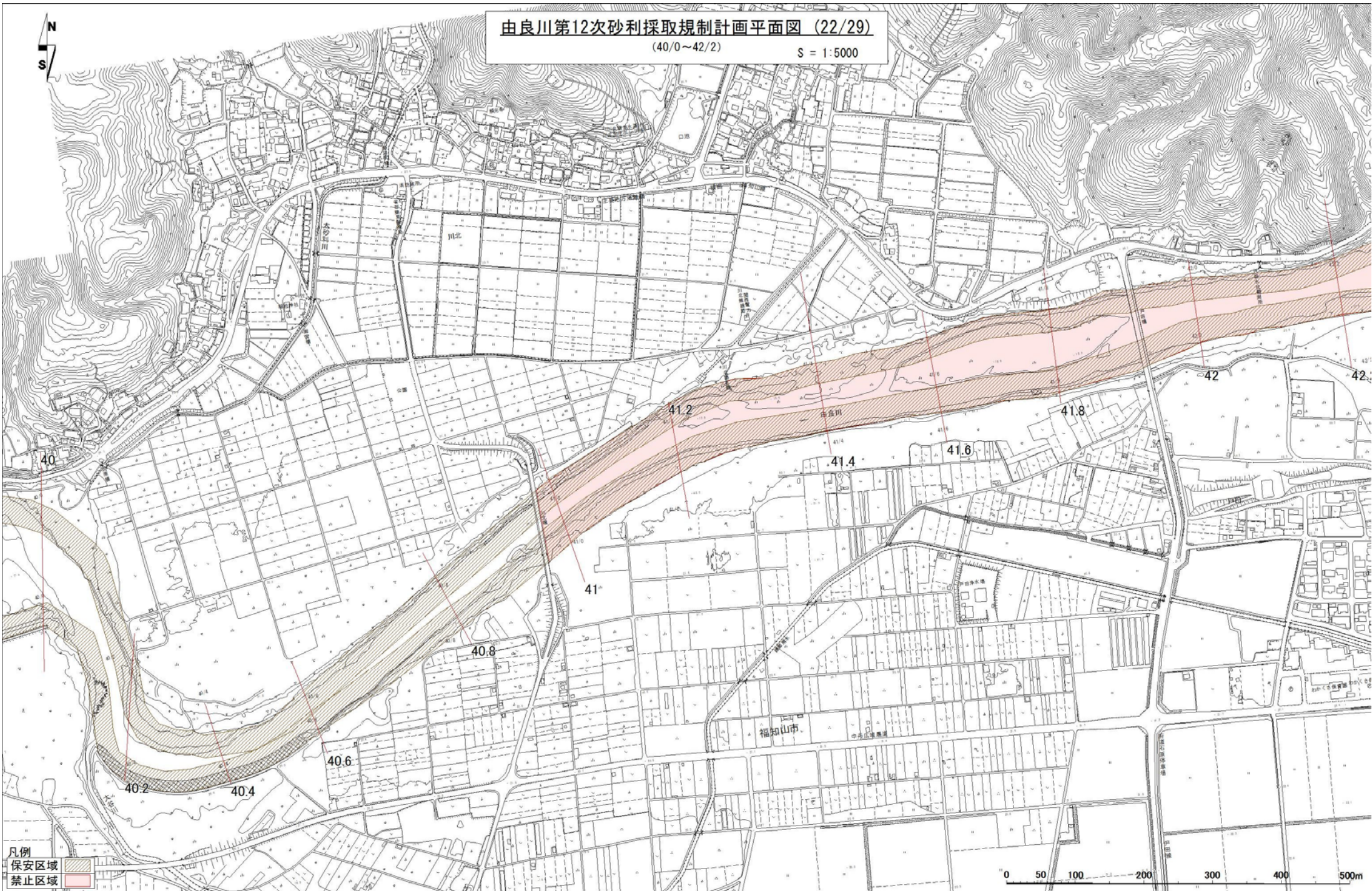
保安区域
禁止区域

0 50 100 200 300 400 500m


由良川第12次砂利採取規制計画平面図 (22/29)

(40/0~42/2)

S = 1:5000



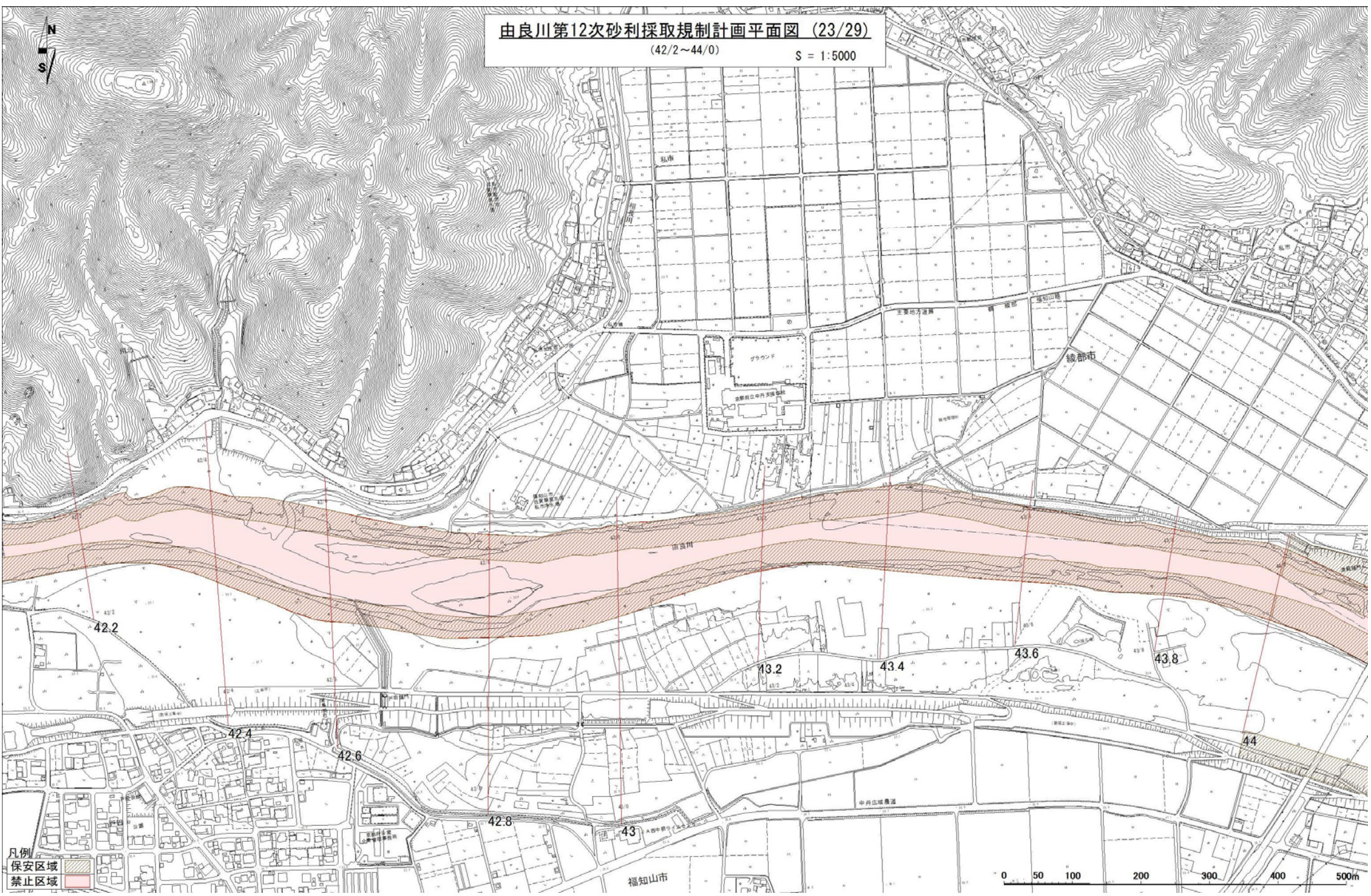
凡例
保安区域
禁止区域



由良川第12次砂利採取規制計画平面図 (23/29)

(42/2~44/0)

S = 1:5000



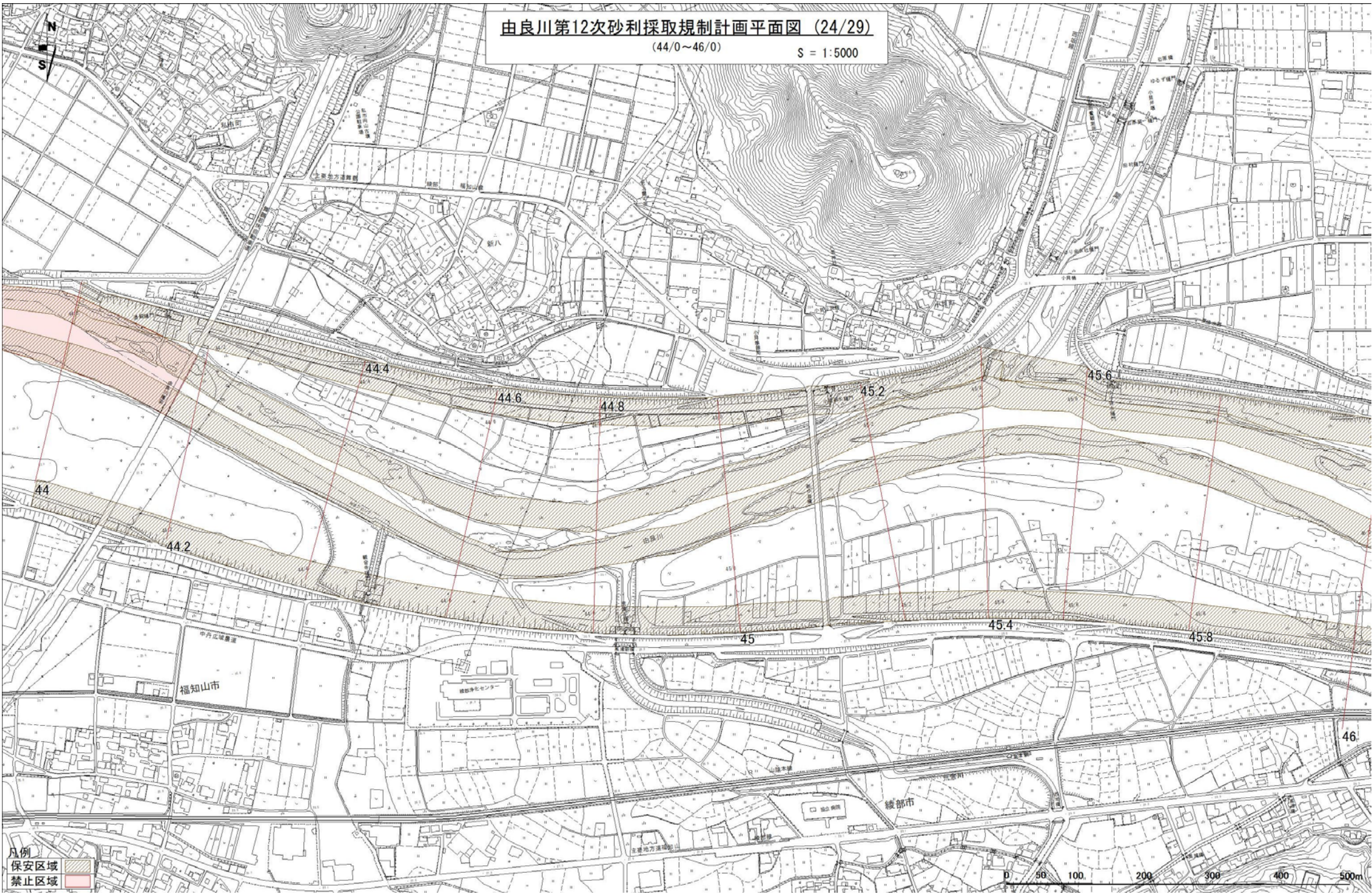
凡例
保安区域
禁止区域



由良川第12次砂利採取規制計画平面図 (24/29)

(44/0~46/0)

S = 1:5000



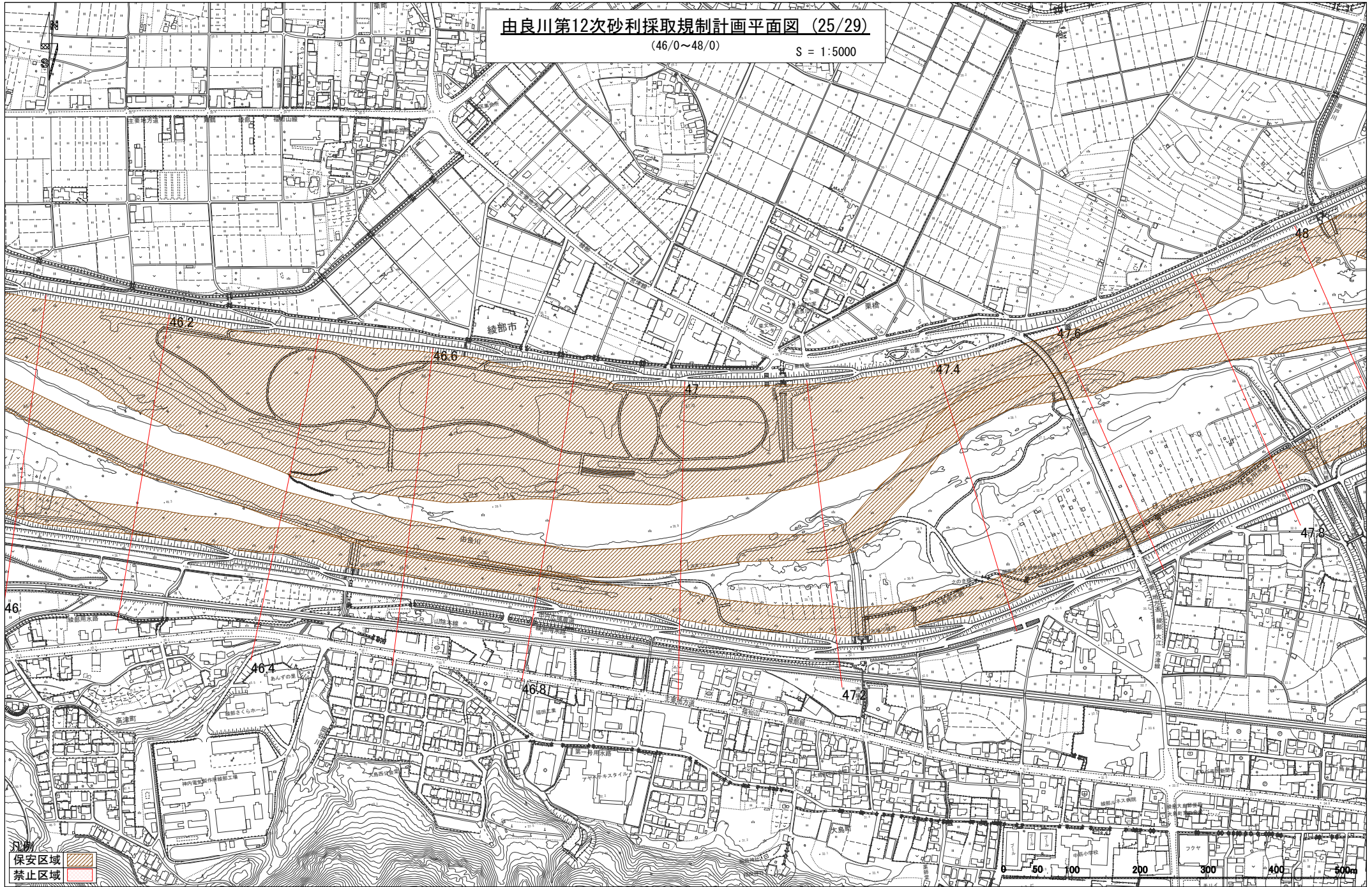
凡例
保安区域
禁止区域



由良川第12次砂利採取規制計画平面図 (25/29)

(46/0~48/0)

S = 1:5000



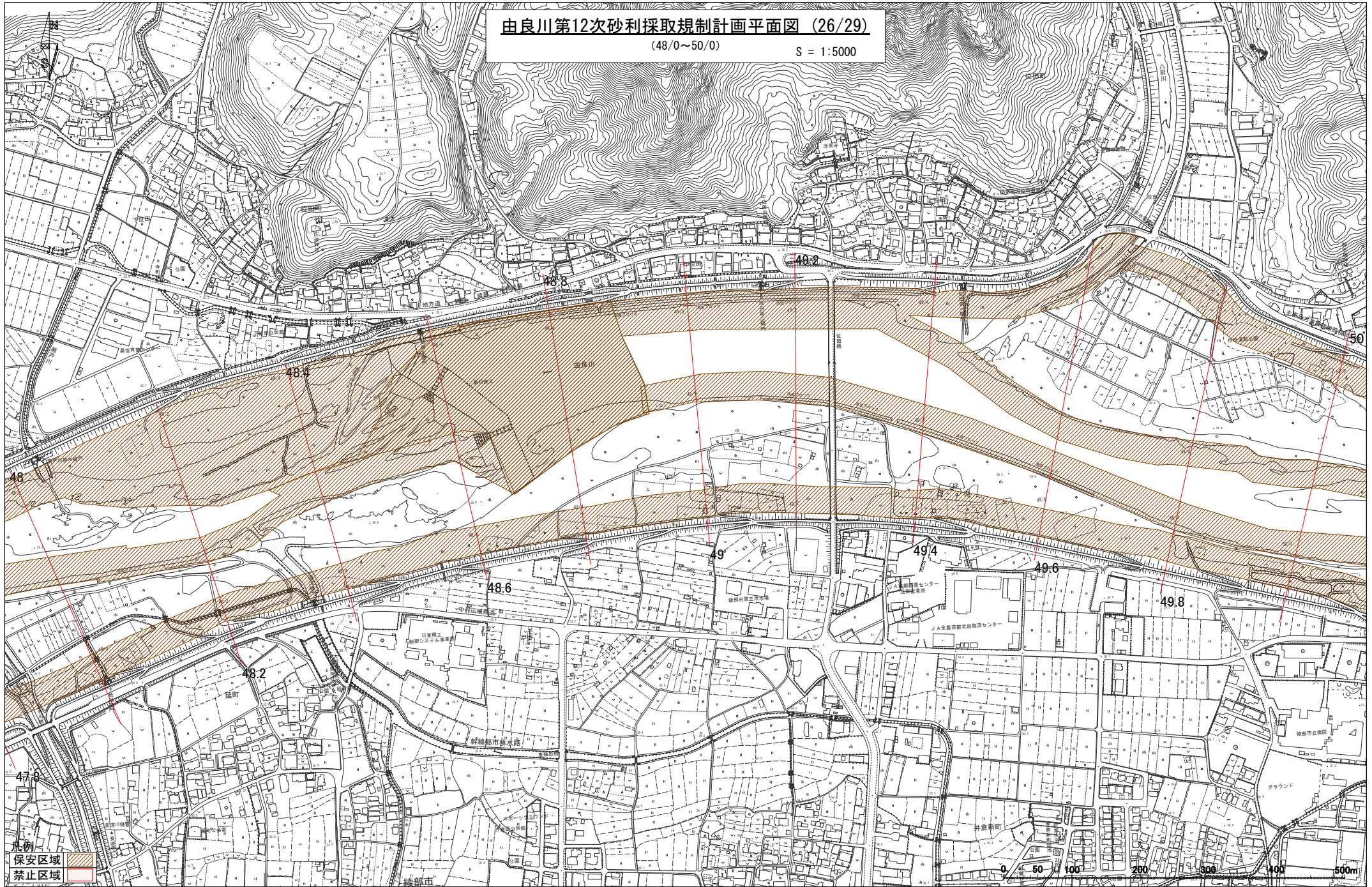
保安区域
禁止区域

0 50 100 200 300 400 500m

由良川第12次砂利採取規制計画平面図 (26/29)

(48/0~50/0)

S = 1:5000



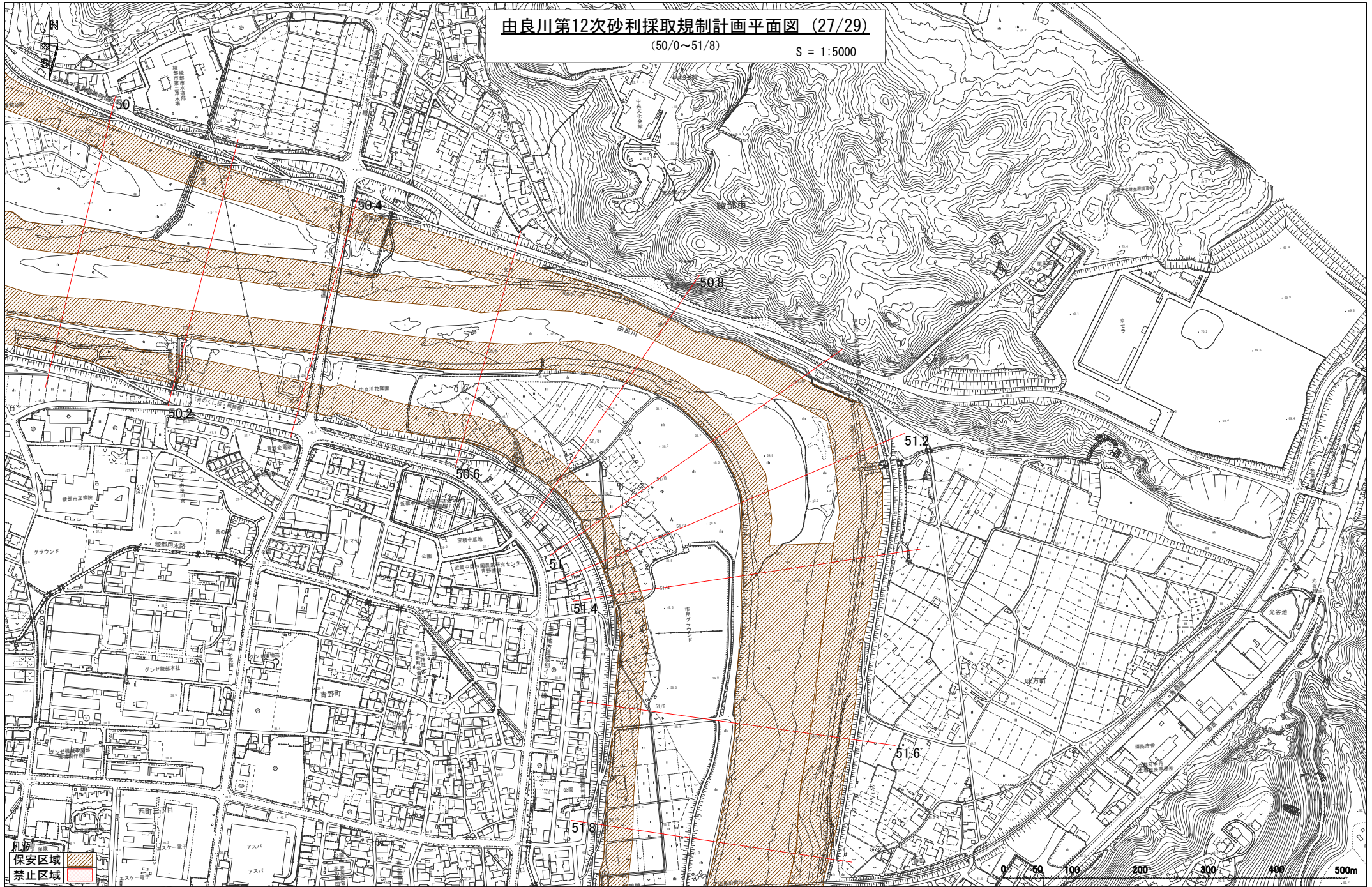
凡例
保安区域
禁止区域

0 50 100 200 300 400 500m

由良川第12次砂利採取規制計画平面図 (27/29)

(50/0~51/8)

S = 1:5000



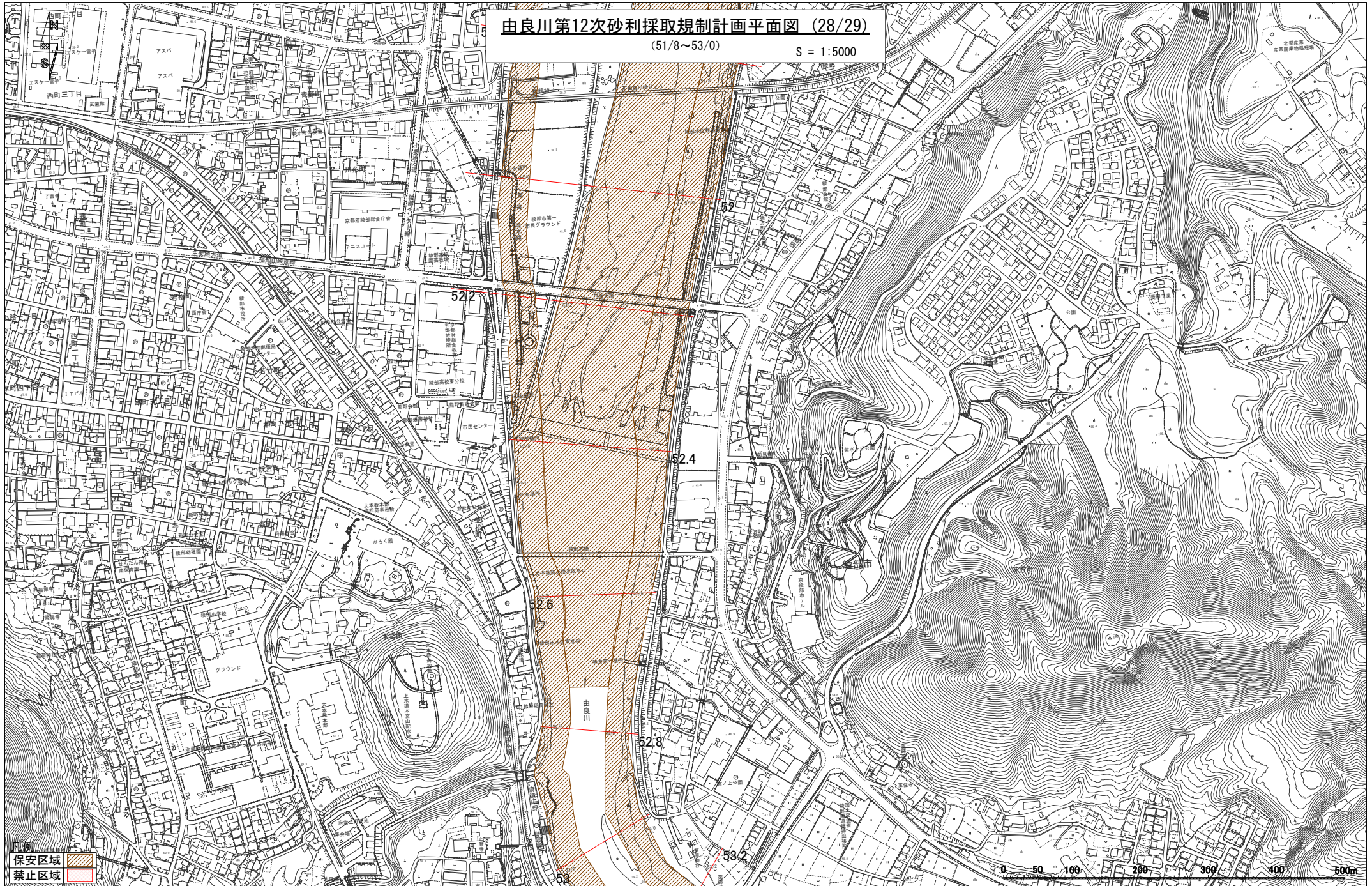
保安区域
禁止区域

0 50 100 200 300 400 500m

由良川第12次砂利採取規制計画平面図 (28/29)

(51/8~53/0)

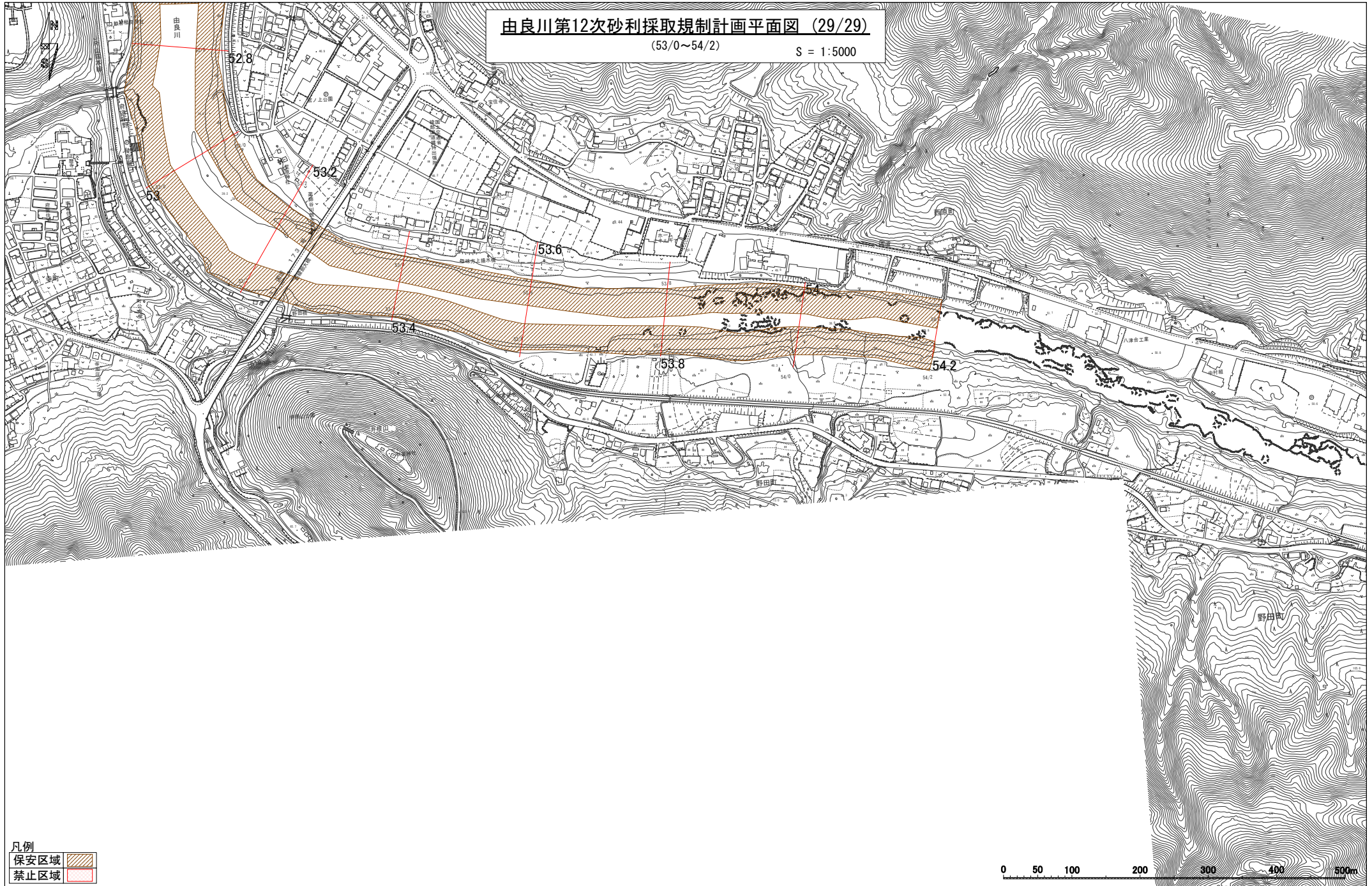
S = 1:5000



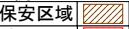

由良川第12次砂利採取規制計画平面図 (29/29)

(53/0~54/2)

S = 1:5000



凡例

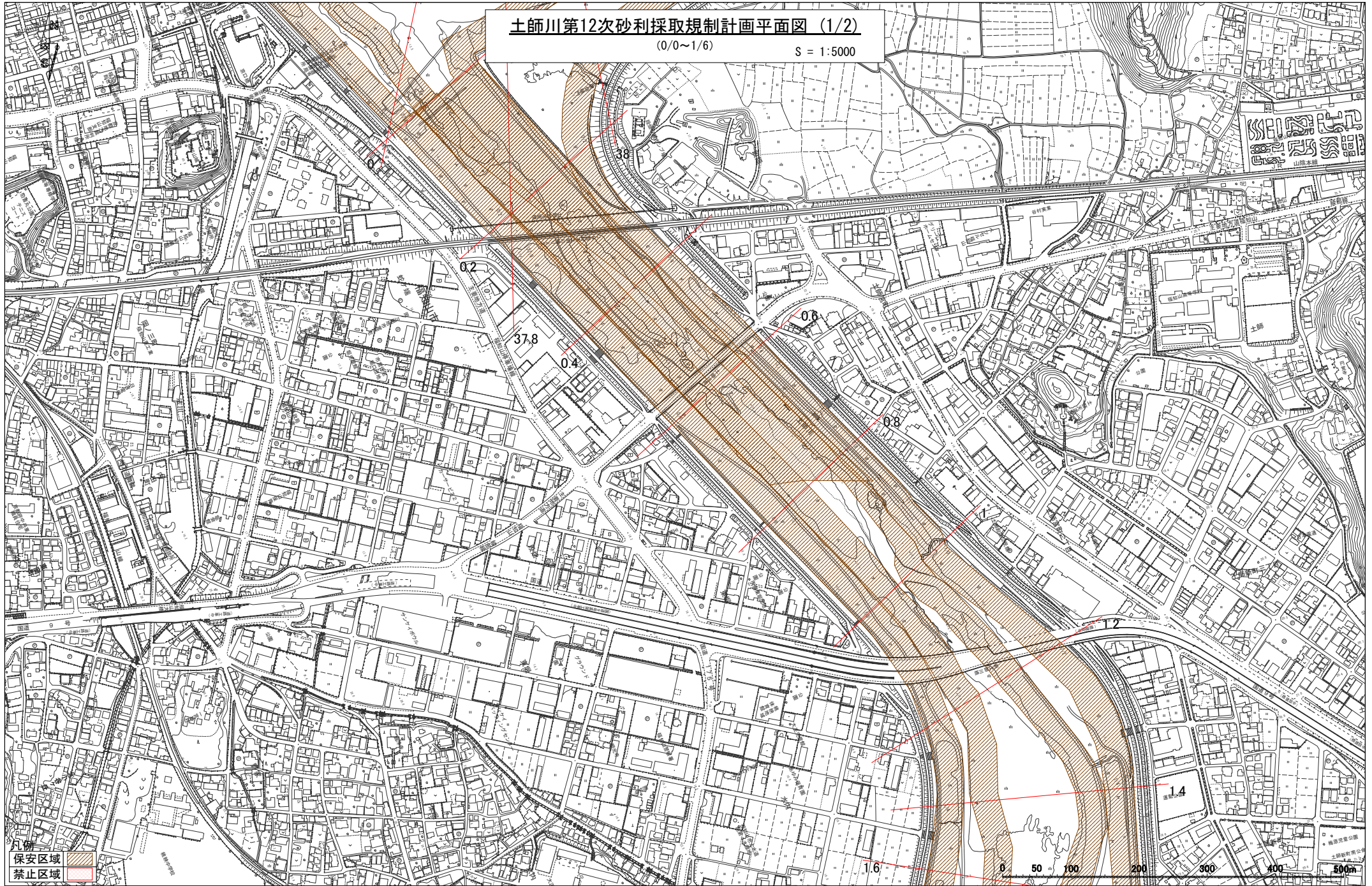
保安区域	
禁止区域	

0 50 100 200 300 400 500m

土師川第12次砂利採取規制計画平面図 (1/2)

(0/0~1/6)

S = 1:5000



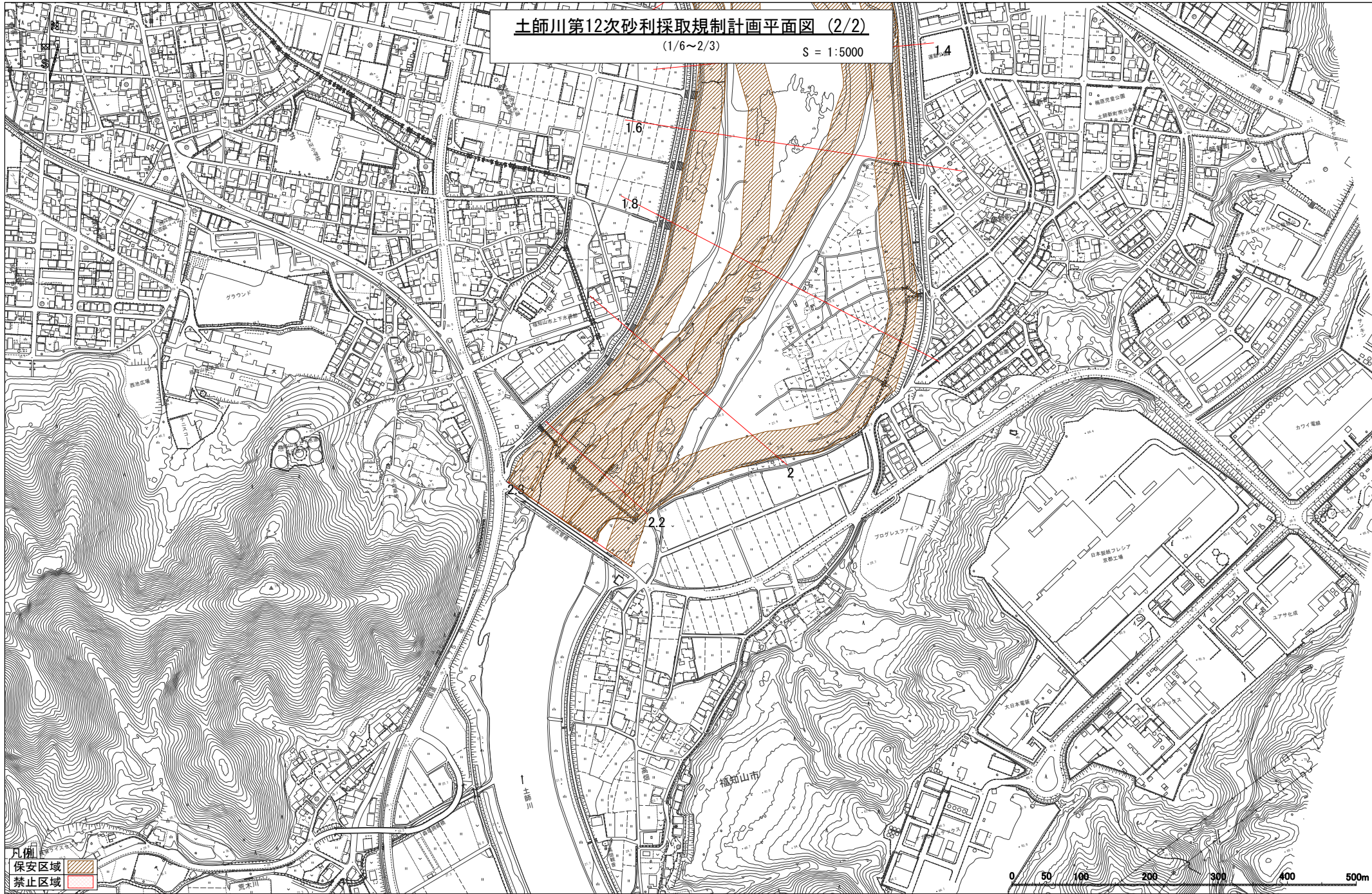
凡例
保安区域
禁止区域

0 50 100 200 300 400 500m

土師川第12次砂利採取規制計画平面図 (2/2)

(1/6~2/3)

S = 1:5000



凡例
保安区域
禁止区域

0 50 100 200 300 400 500m