九頭竜川管内図

1：50,000

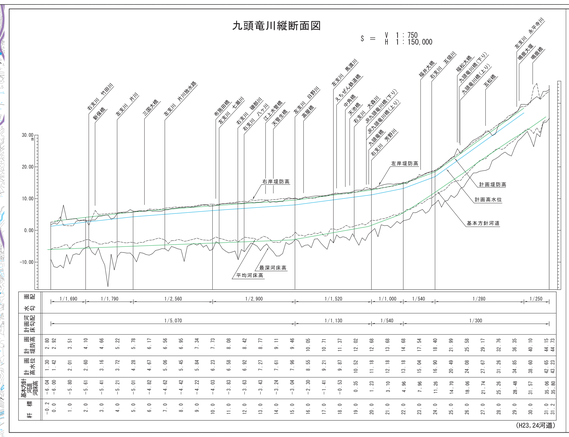

(H23、24河道)　(H22河道)

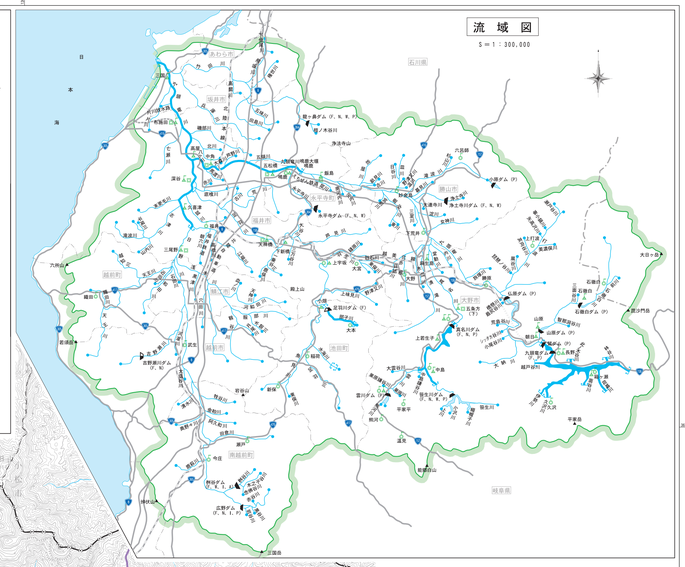

九頭竜川改修計画概要	
水源地及び標高	福井県大野市和泉村油坂峠（717m）
流域面積	2,930km²（山地 2,280km²　平地 650km²）
流路延長	本川 116km、支川日野川 71.5km、支川足羽川 61.7km
大臣管理区間	本川 31.2km 支川日野川 11.0km
計画高水流量	（布施田地点）基本高水流量 13,100 m³/s 計画高水流量 9,200 m³/s （中角地点）基本高水流量 8,600 m³/s 計画高水流量 5,500 m³/s （足羽地点）基本高水流量 5,400 m³/s 計画高水流量 4,800 m³/s （二尾野地点）基本高水流量 3,300 m³/s 計画高水流量 3,300 m³/s （天神橋地点）基本高水流量 1,850 m³/s 計画高水流量 1,850 m³/s
既往最高出水	布施田地点　S 36年9月15日台風18号 5,802 m³/s 中角地点　S 34年9月25日台風15号 4,744 m³/s 深谷地点　S 29年9月24日台風13号 2,500 m³/s

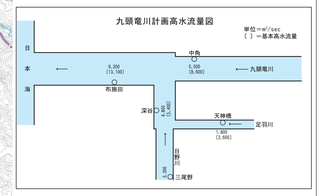

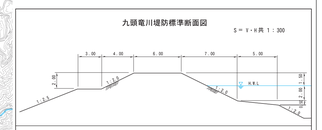

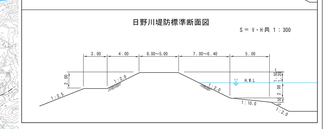

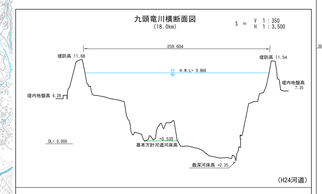

(H24河道)

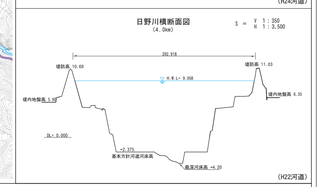

(H22河道)

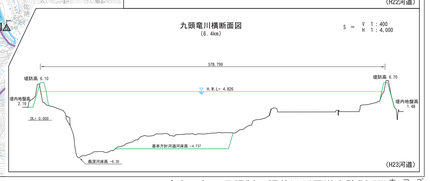

(H23河道)

「この地図は、国土地理院長の承認を得て、同院発行の5万分1地形図を複製したものである。(承認番号 平25情複、第487号)」

令和２年６月調製　福井河川国道事務所　Nittoh ホーコーズ
No. 13151506006