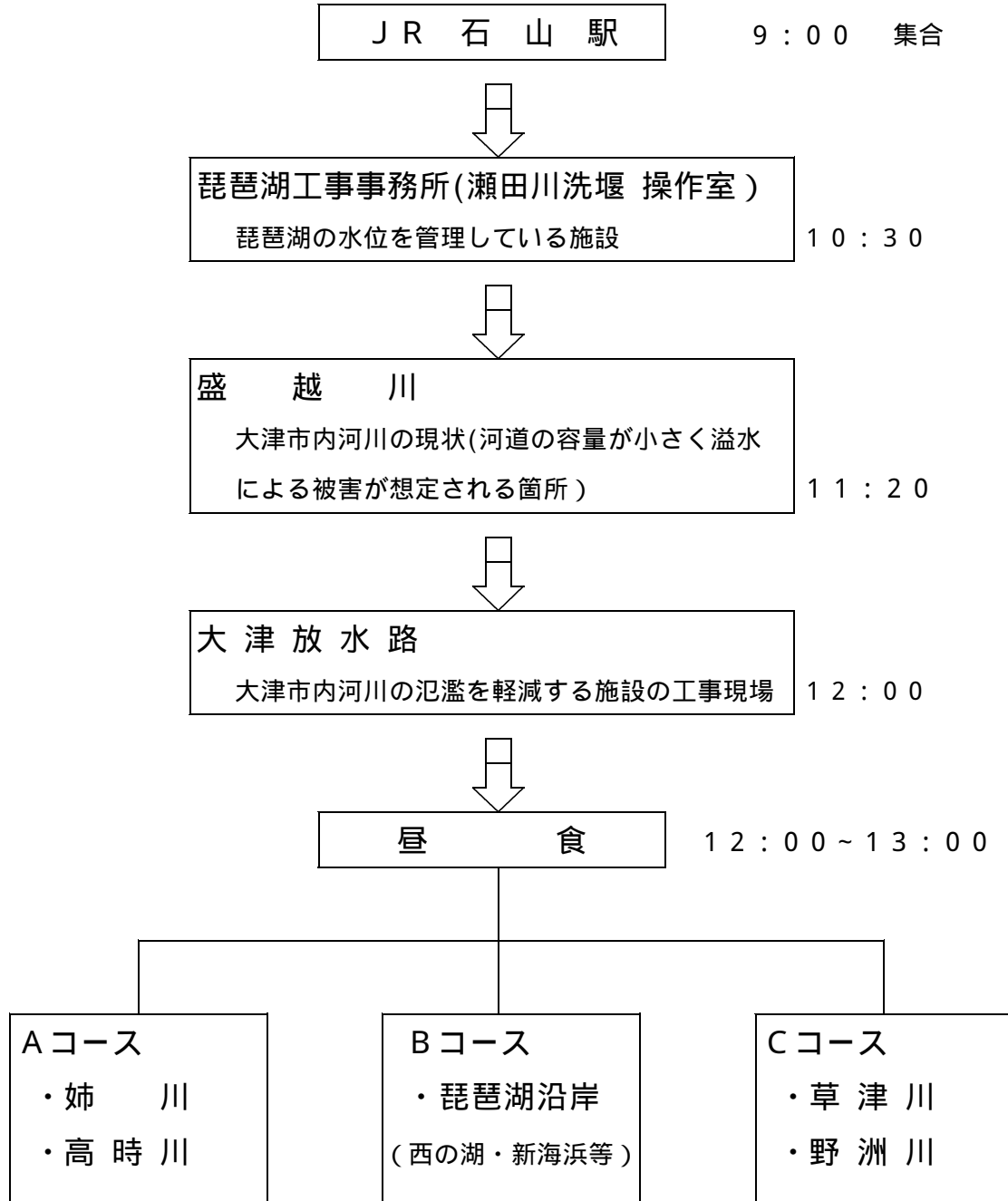
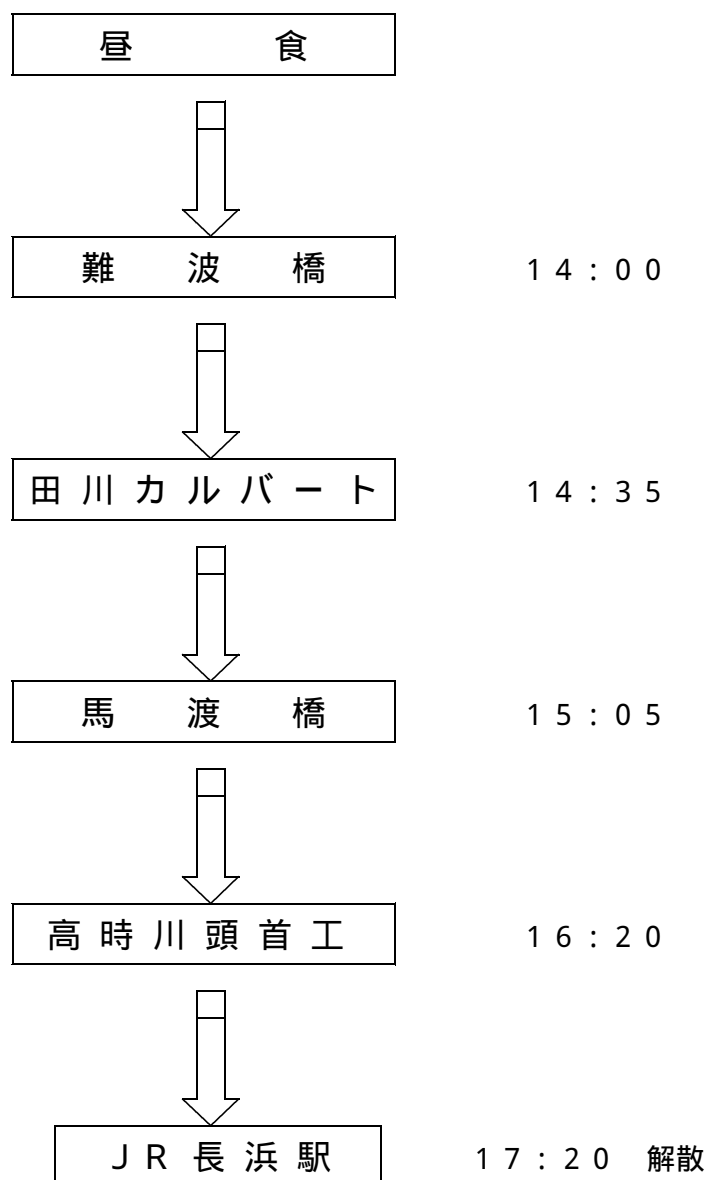


淀川水系流域委員会琵琶湖部会 現地視察行程案

分散コース案

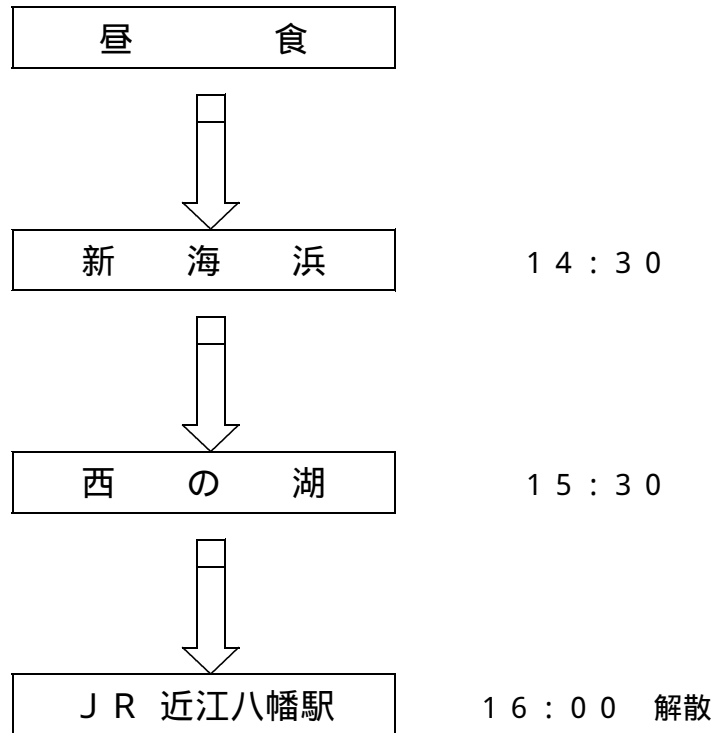


Aコース〔姉川・高時川〕

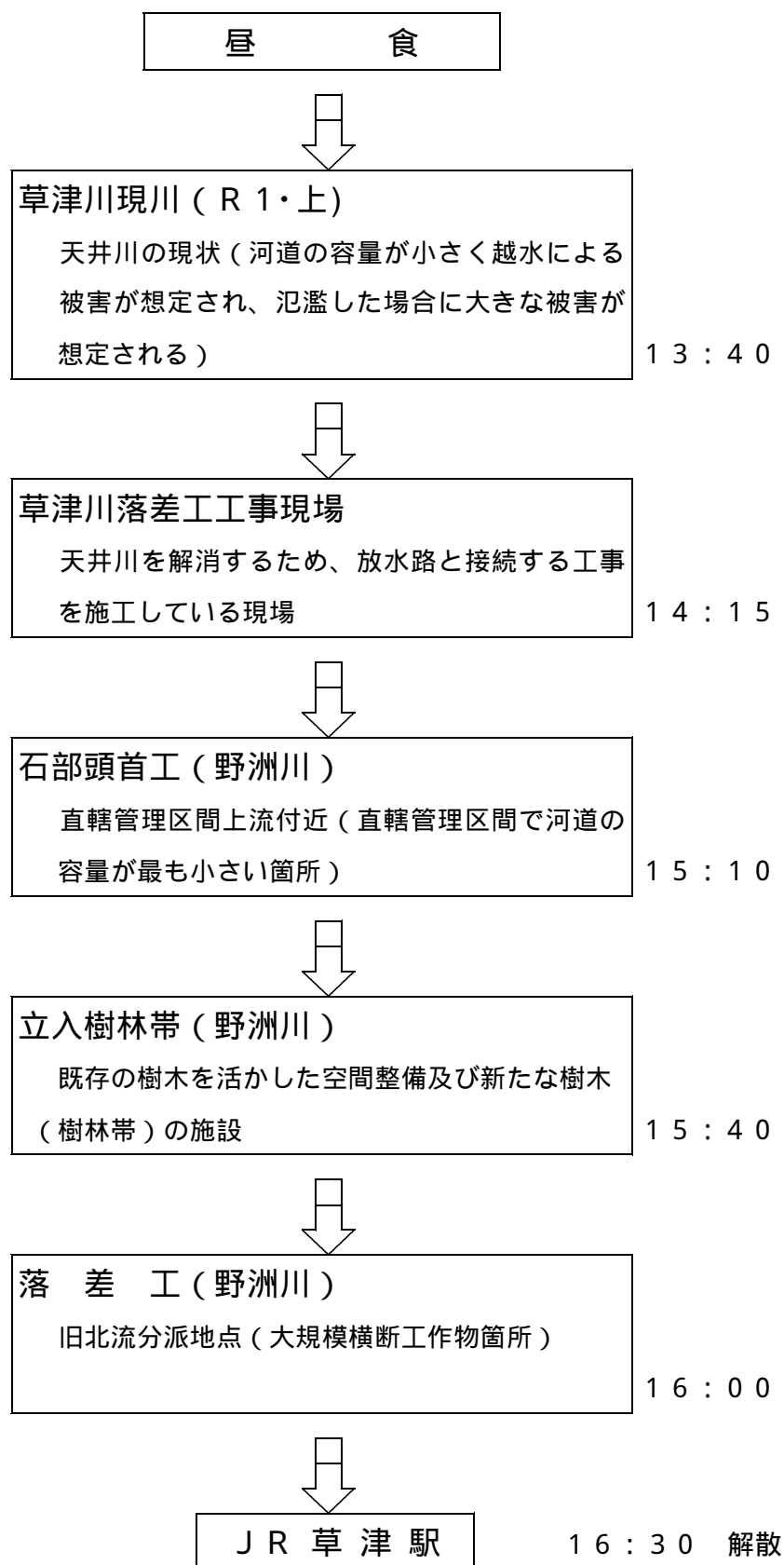


高時川上流（ダムサイト等）及び姉川を視察する場合はさらに、半日～1日必要です。

Bコース〔琵琶湖沿岸（西の湖・新海浜等）〕

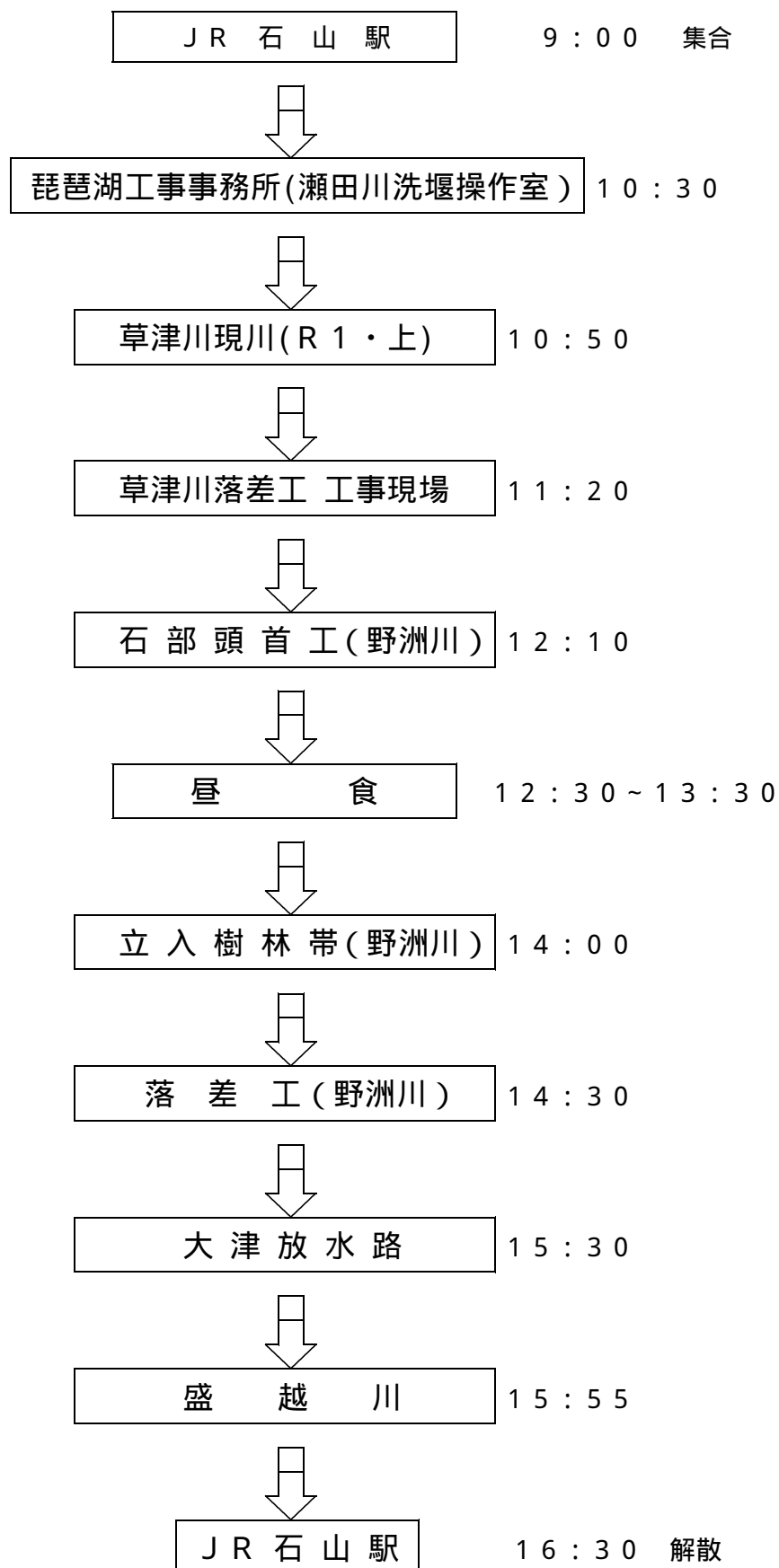


Cコース〔草津川・野洲川〕

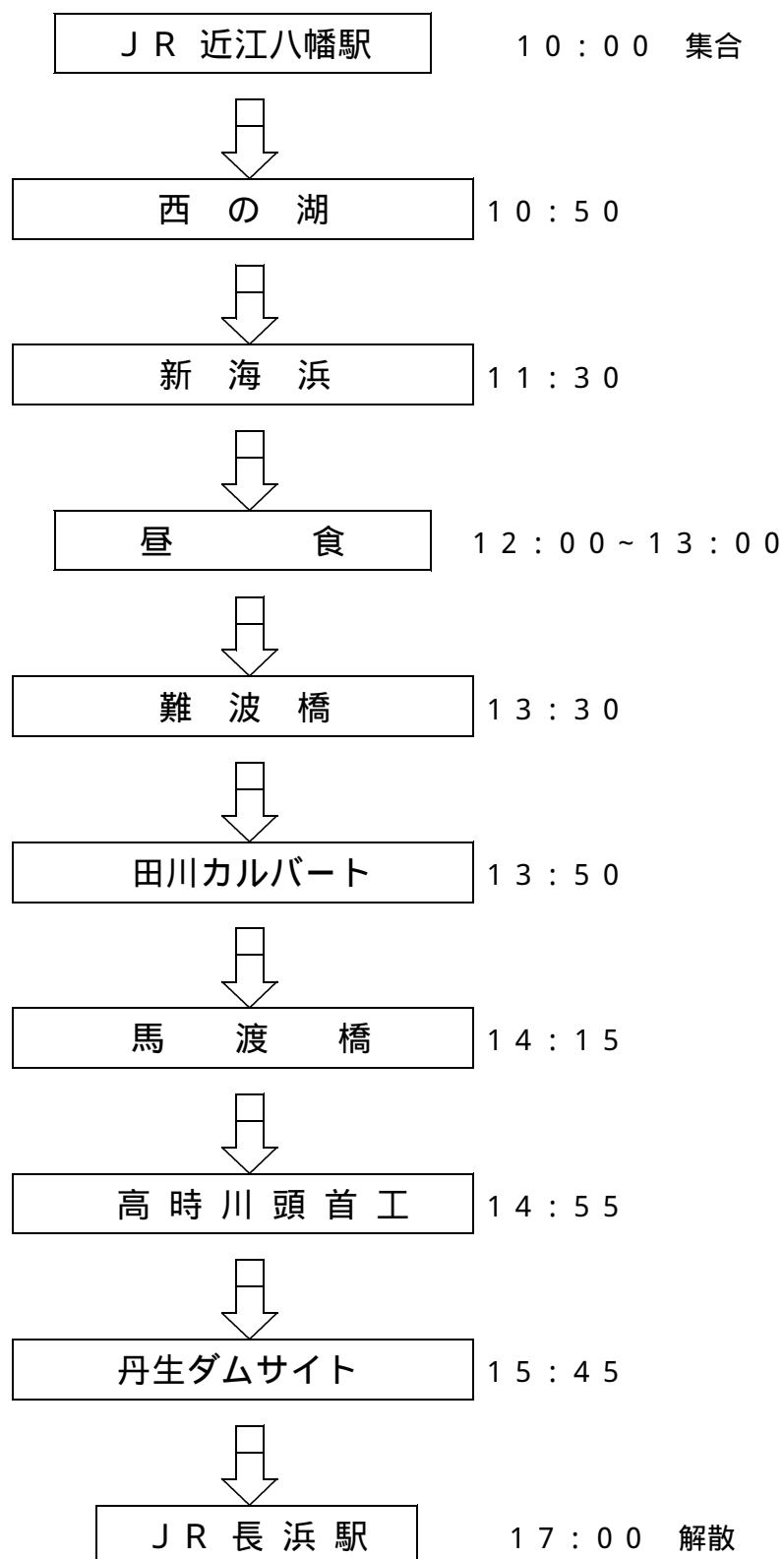


一括開催案

1 日目



2日目



ダムサイト上流及び姉川を視察する場合はさらに、
半日～1日必要です。

琵琶湖水位関係考えたコース案

