

淀川水系三田川他7河川 の現状説明

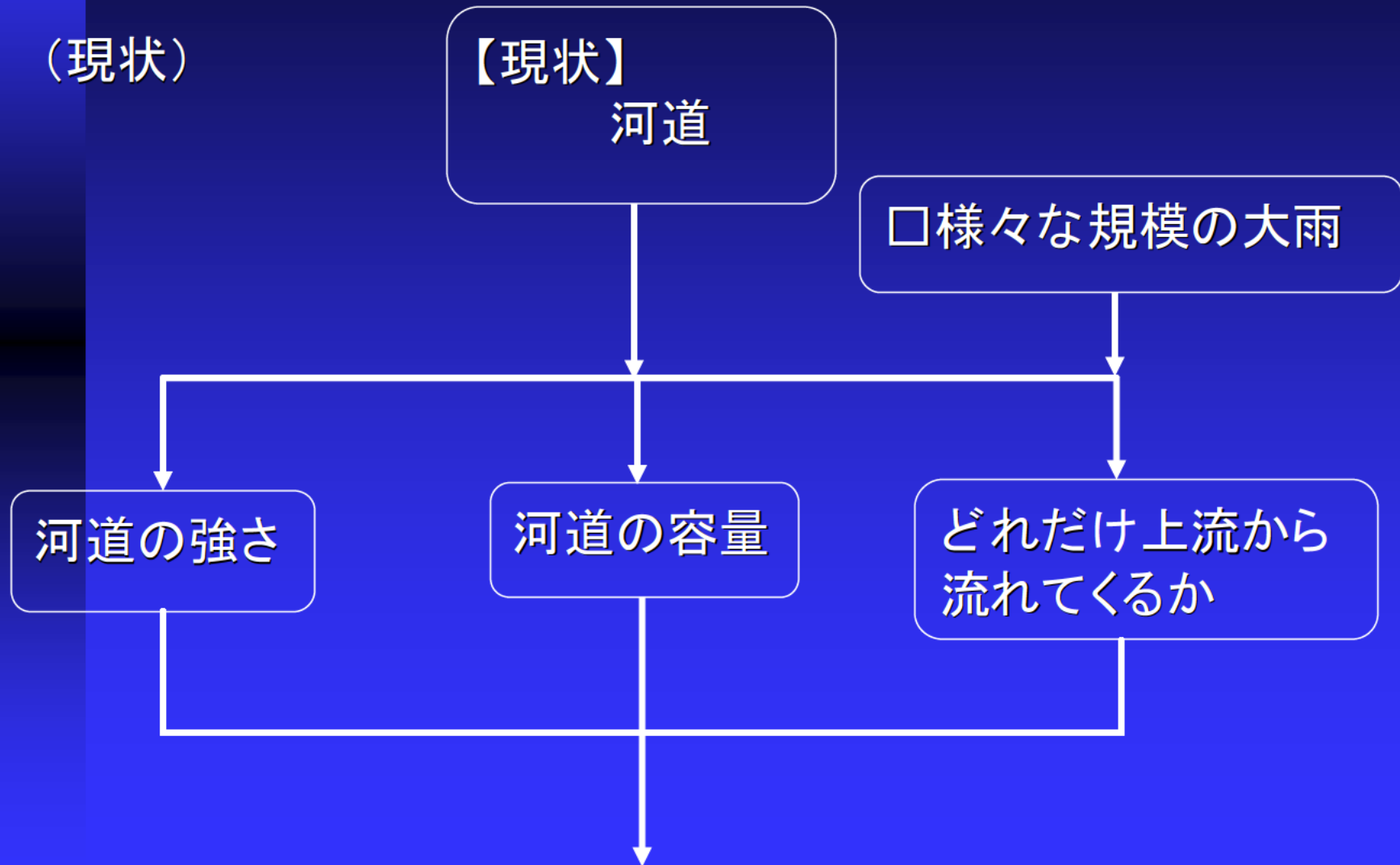
(淀川水系河川整備計画の検討)

近畿地方整備局
滋賀県
大津市

第1章 災害の発生の防止 又は軽減に関する事項

整備計画策定の流れ

(現状)



(課題)

↓
【何が起こるか】
溢水、
氾濫頻度、深刻さ

(対応)

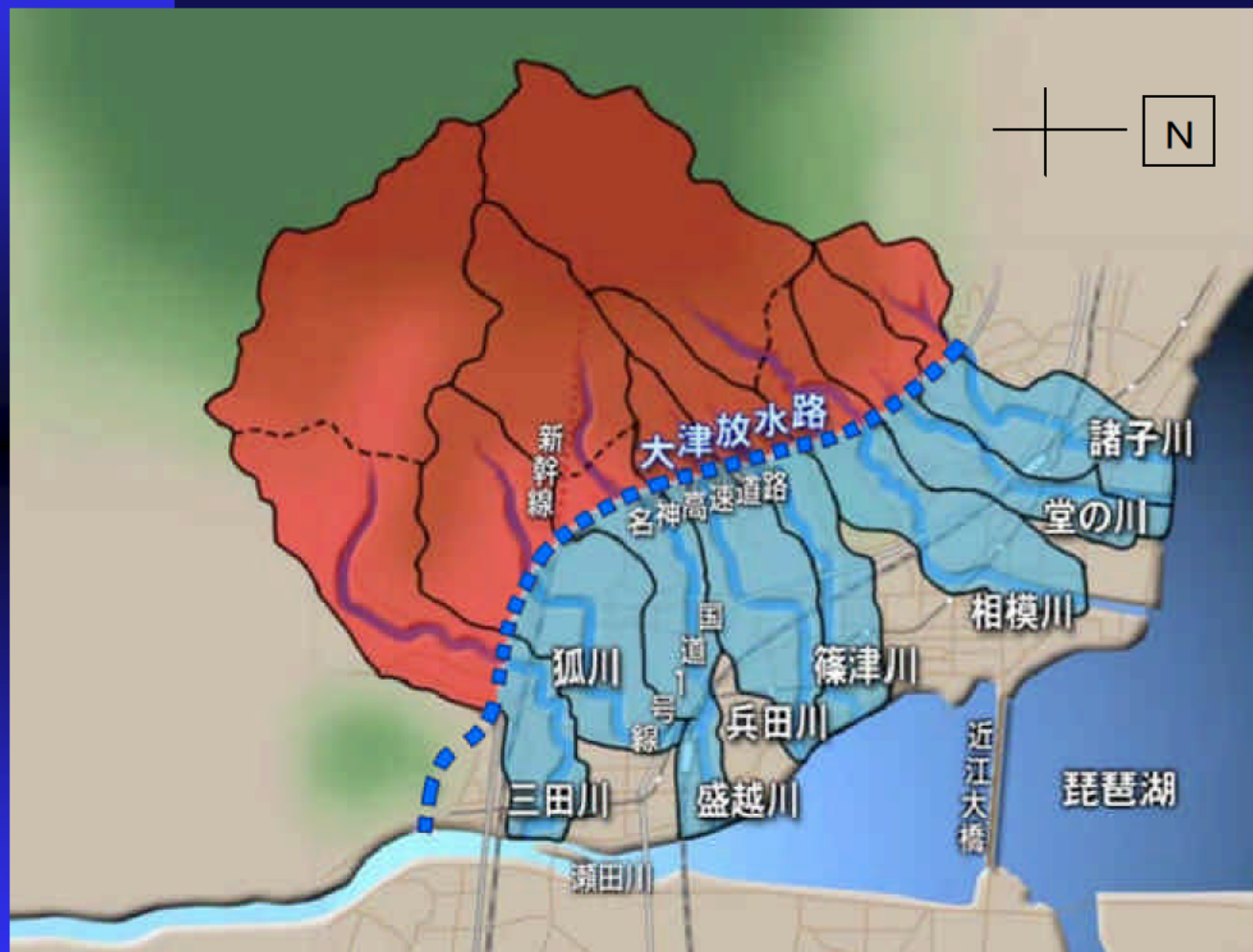
↓
【何をするか】
効果
社会・自然環境への影響

(集約)

↓
河川整備計画

第1節 三田川他7河川 を取り巻く社会環境

1. 三田川他7河川の概要

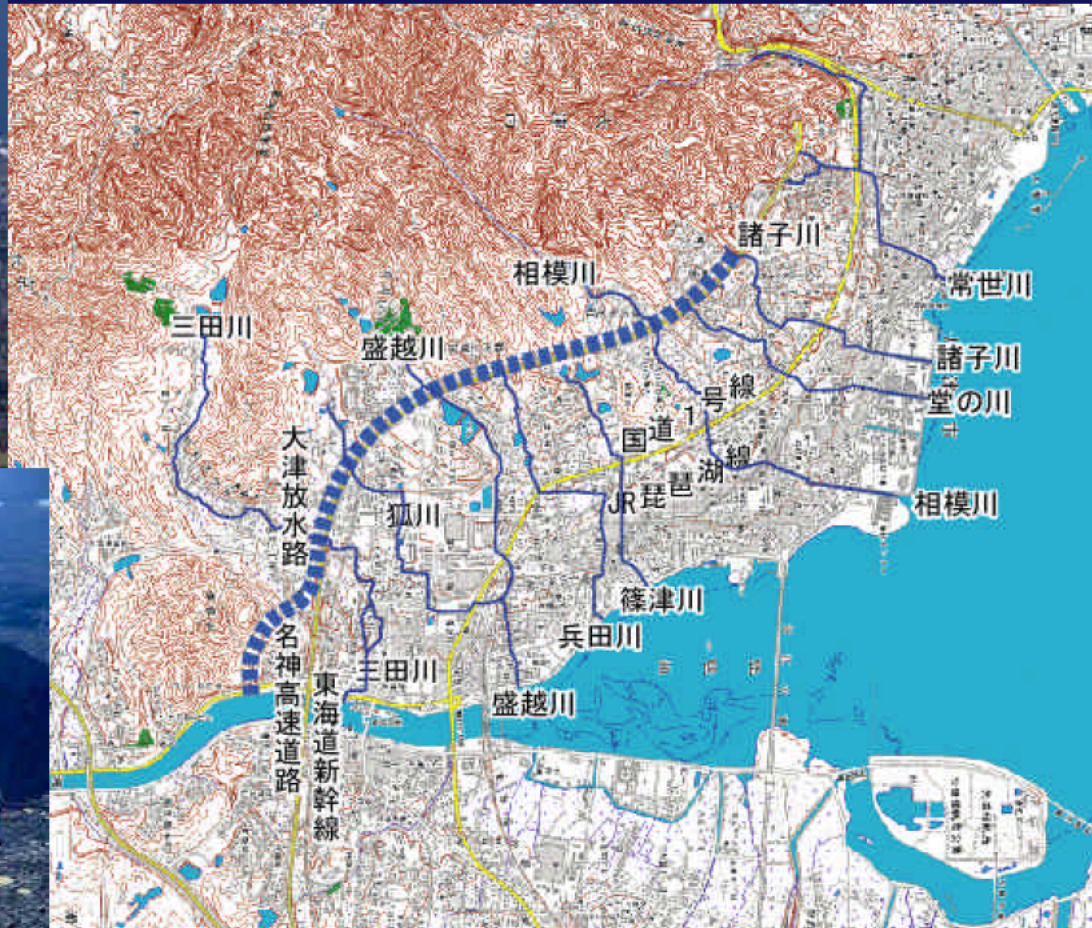


河川名	流域面積 (km ²)	流路延長 (km)
諸子川	1.1	2.7
堂の川	1.0	3.1
相模川	3.1	5.1
篠津川	1.2	3.2
兵田川	1.1	3.1
盛越川	2.1	4.1
狐川	1.7	3.3
三田川	3.9	6
計	15.2	—

1. 三田川他7河川の概要

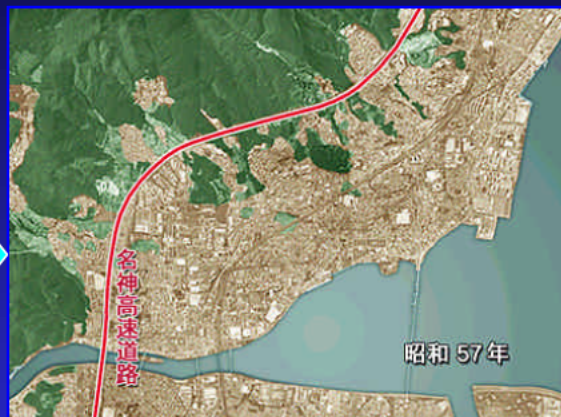
- 大津市の南西部に位置します。
- 名神高速道路、国道1号、JR東海道本線があります。
- 河道沿川に民家が密集しています。
- 三田川他7河川以外に常世川が流下していますが、常世川は別途放水路計画(県)があります。
- ここでは、三田川他7河川の現状を説明します。

1. 三田川他7河川の概要

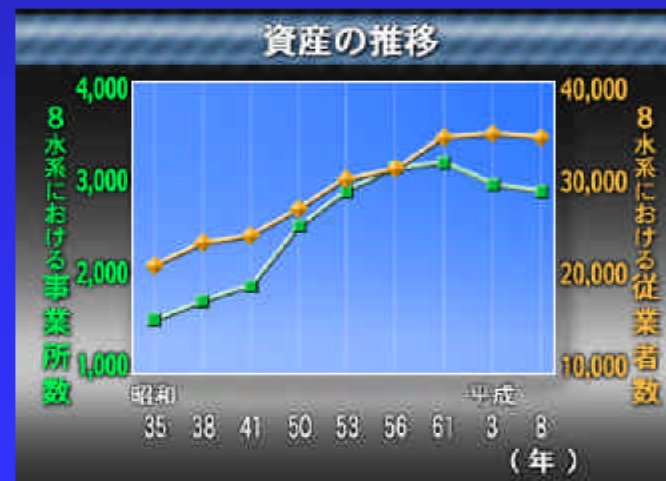
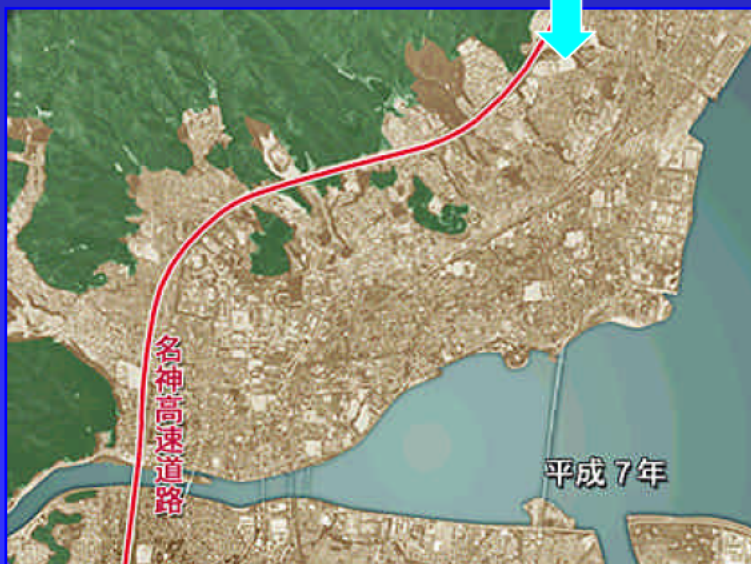


1. 三田川他7河川の概要

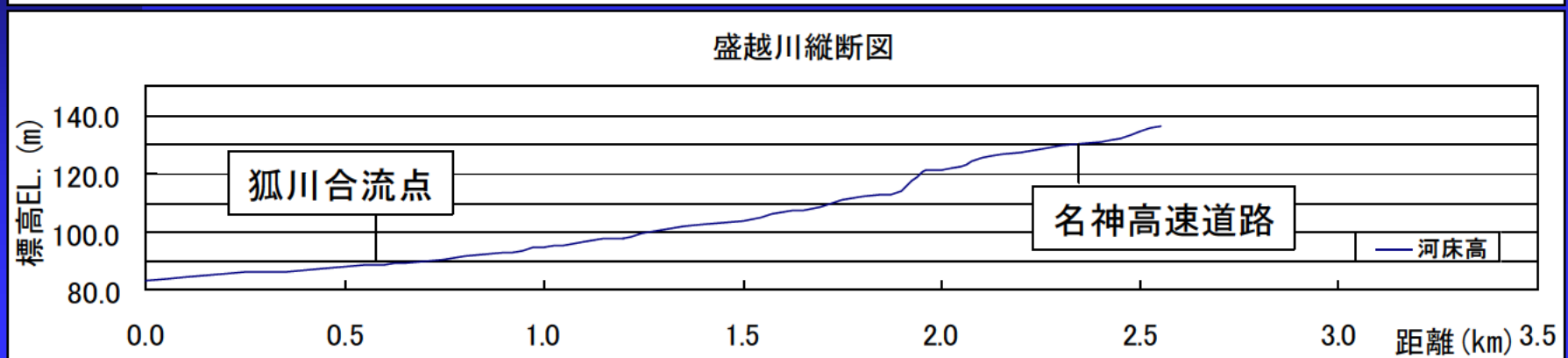
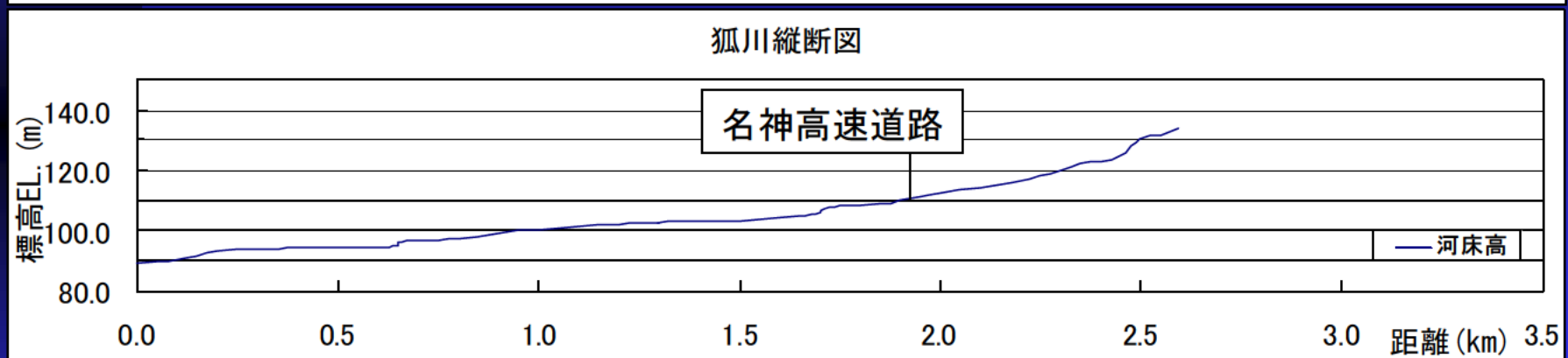
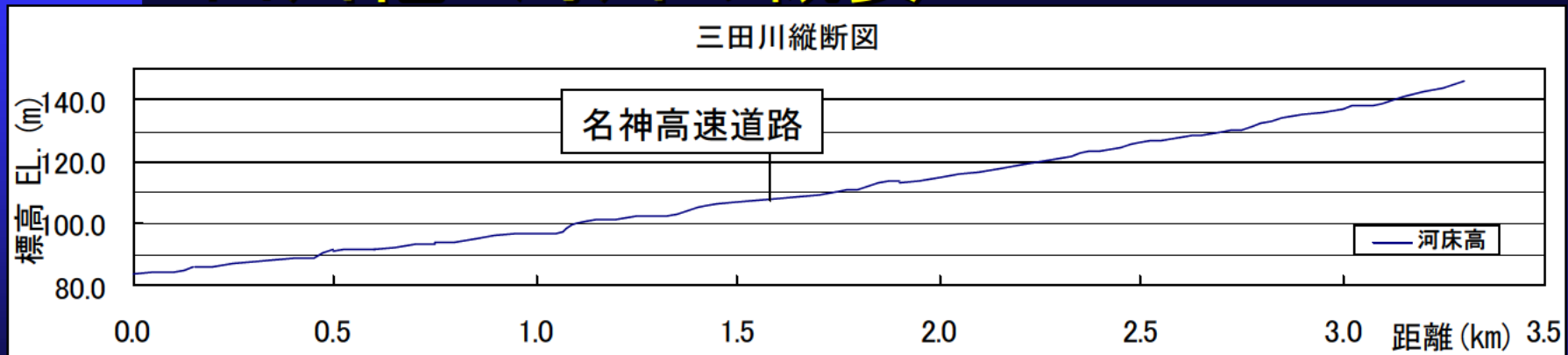
■ 流域の資産推移



- ・8河川の流域は、開発が進んでいます。
- ・流域内人口は、下図の資産の推移と同様に、昭和55年以降、約6.3万人で横這いです。

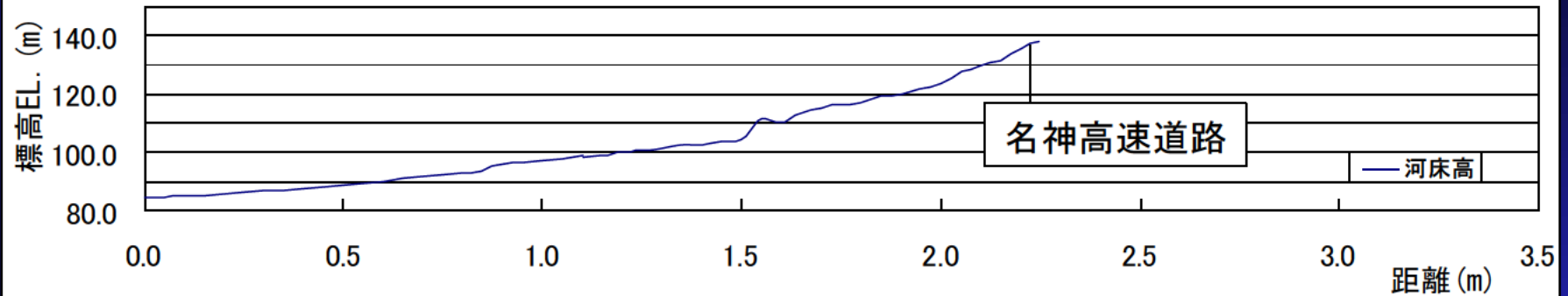


1. 三田川他7河川の概要

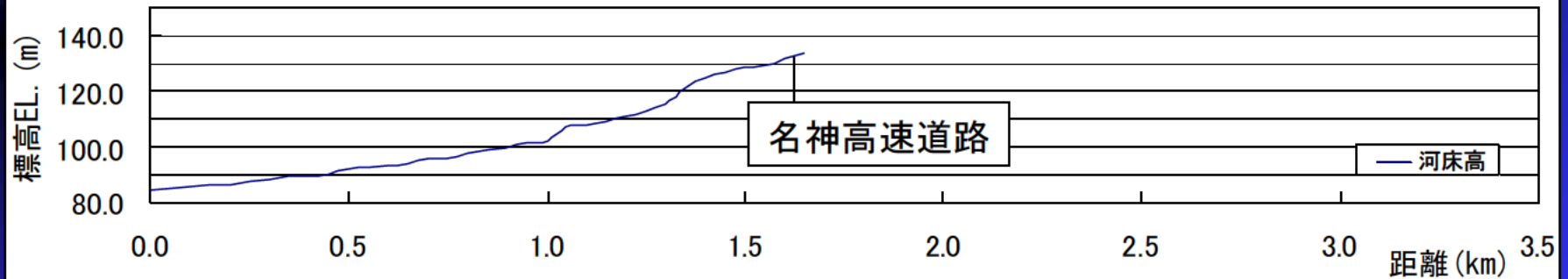


1. 三田川他7河川の概要

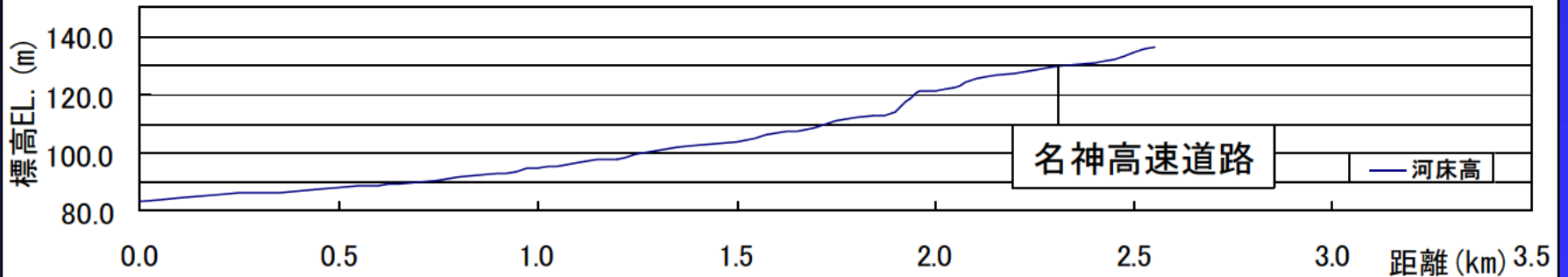
兵田川縦断図



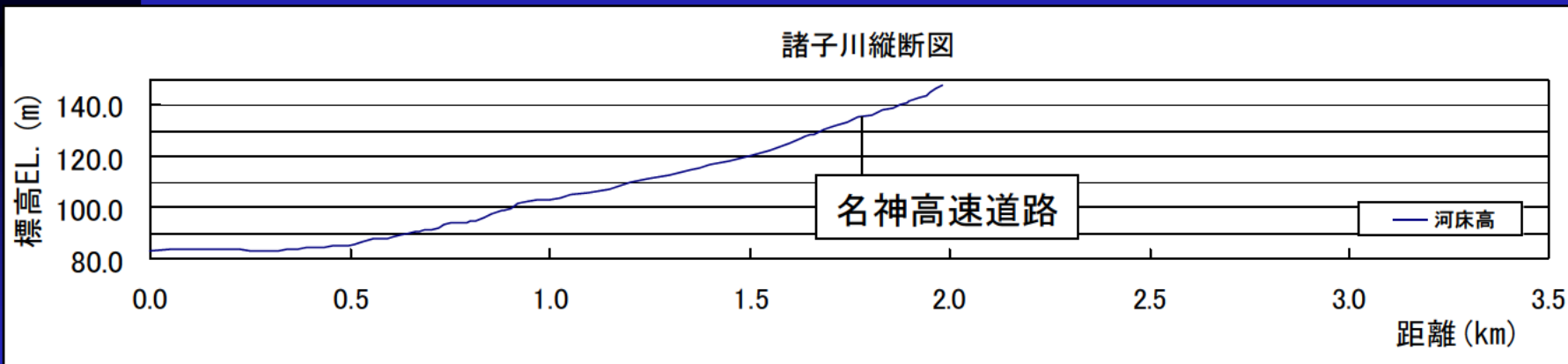
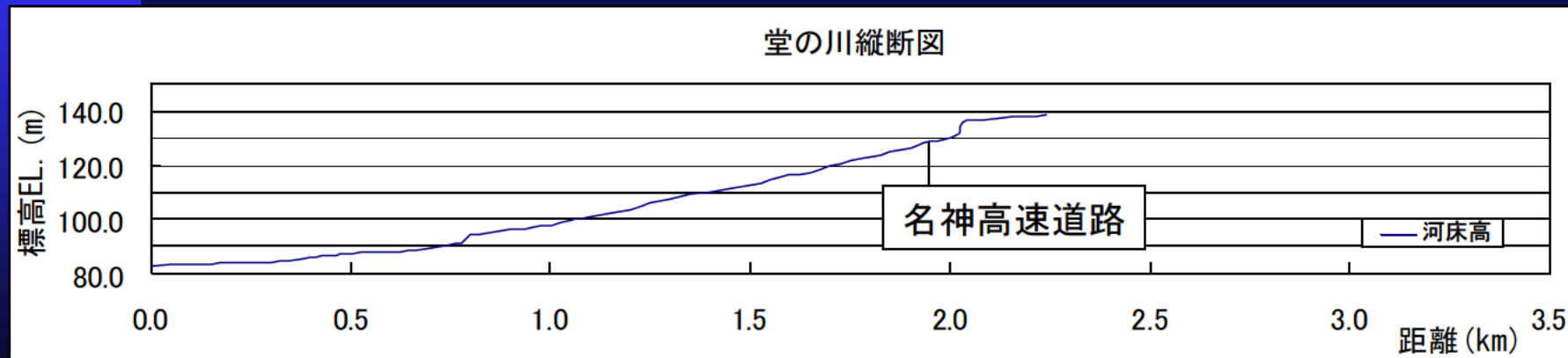
篠津川縦断図



盛越川縦断図

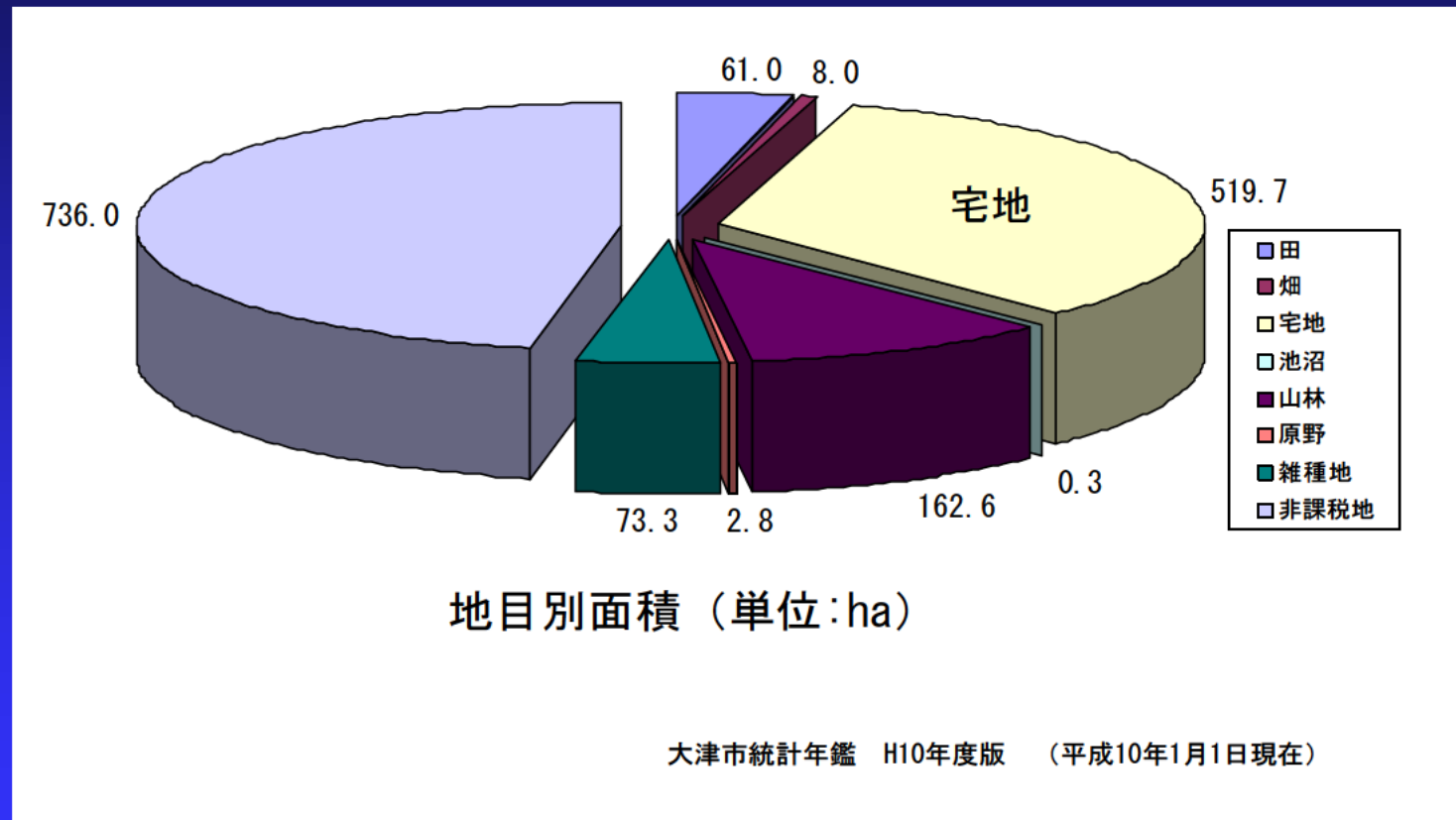


1. 三田川他7河川の概要



2. 三田川他7河川水系を取り巻く社会環境

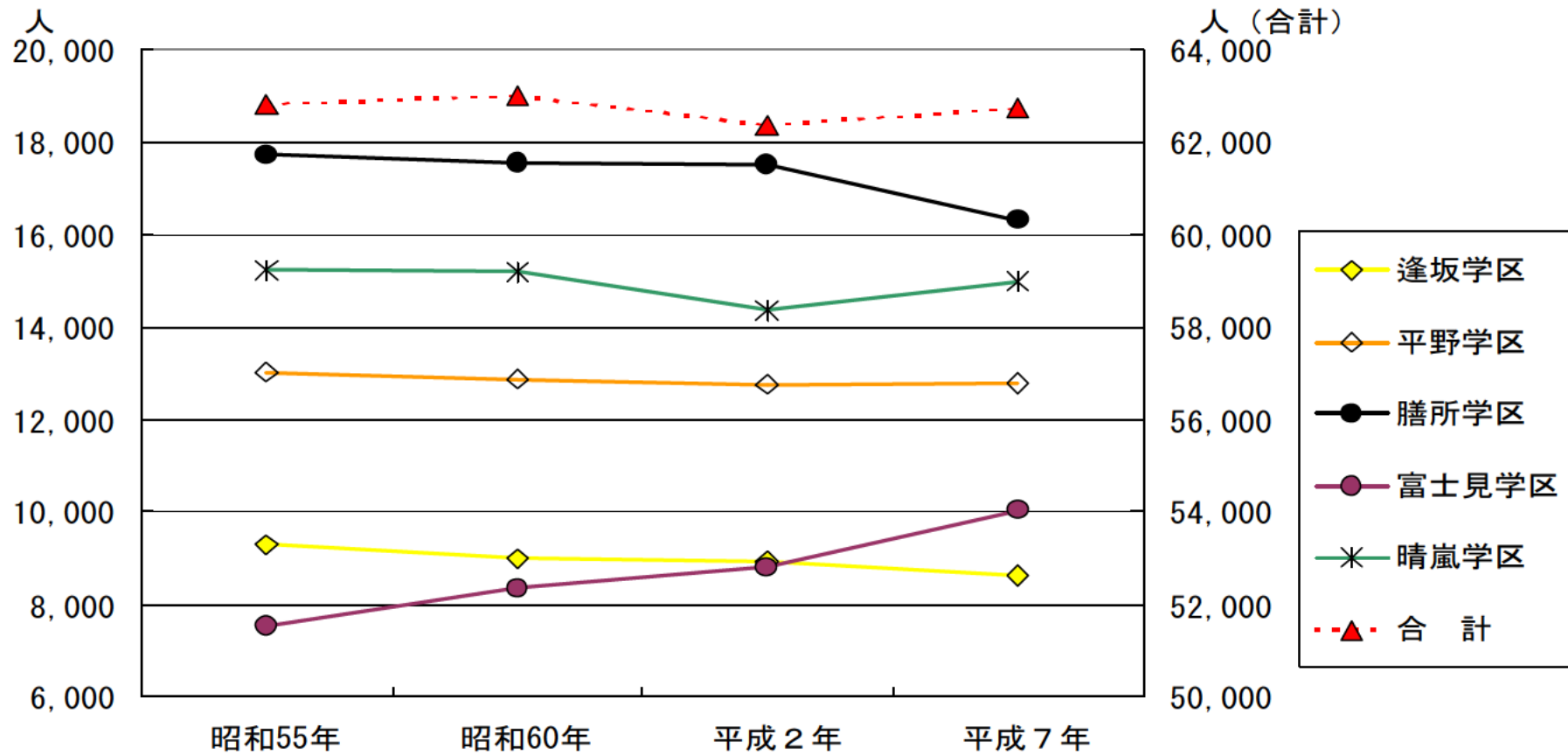
【利用形態別の土地利用面積】



宅地が約1/3を占めています。

2. 三田川他7河川水系を取り巻く社会環境

【人口の変遷(8河川流域)】

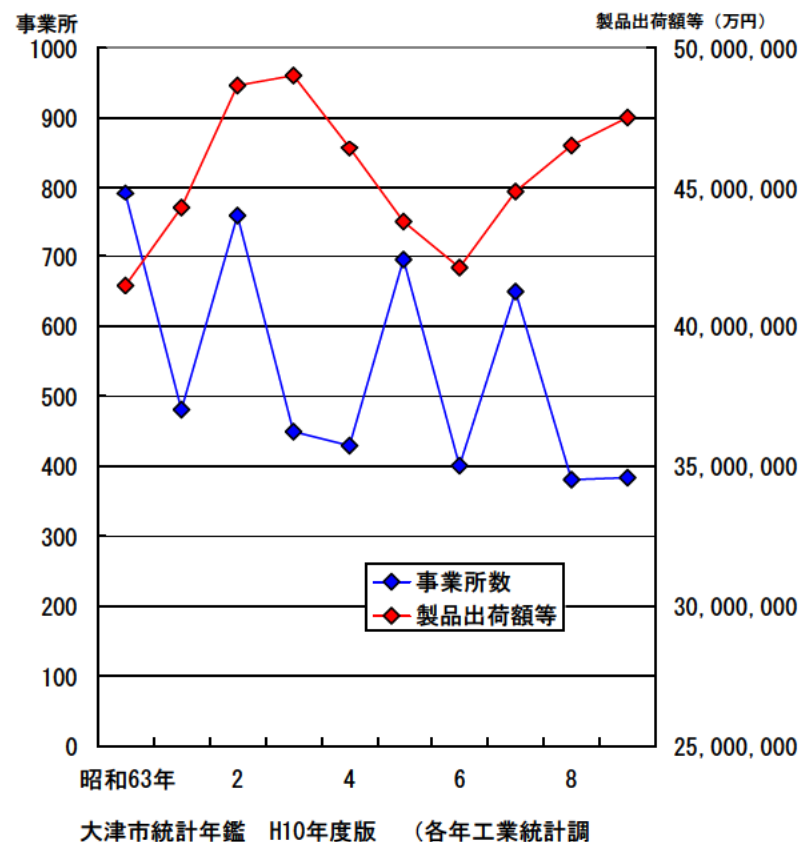
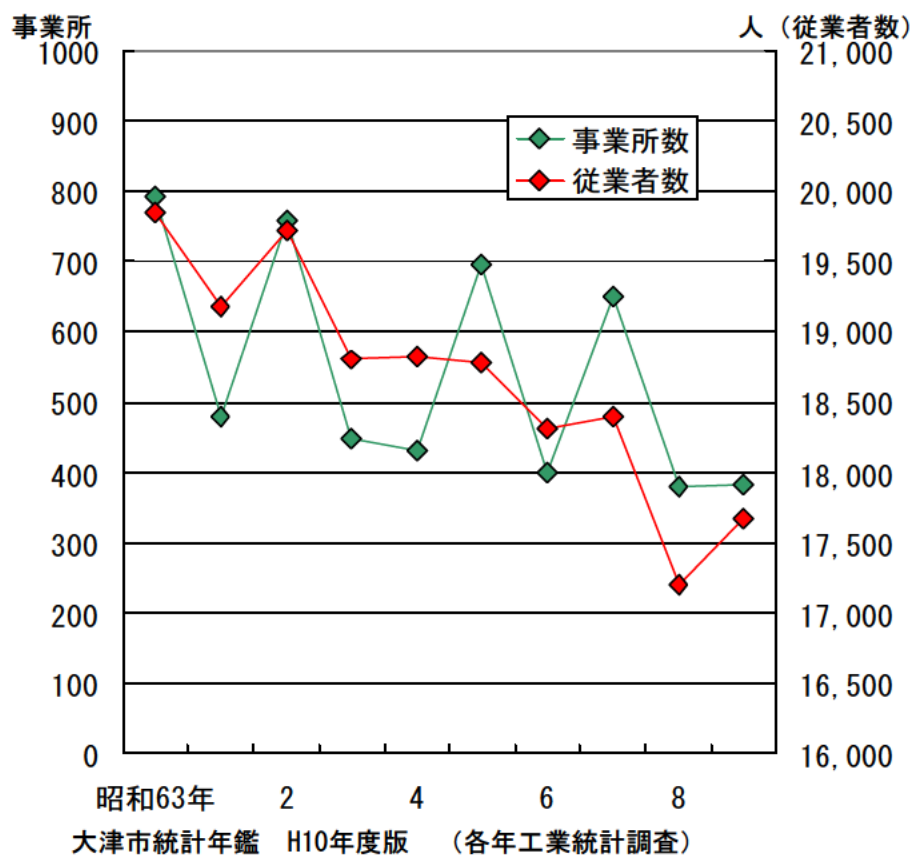


大津市統計年鑑 H10年度版 (総務部 情報統計課)

人口は区域内で若干の変動がありますが、全体的にはほぼ一定しています。

2. 三田川他7河川水系を取り巻く社会環境

【産業の経年変化】

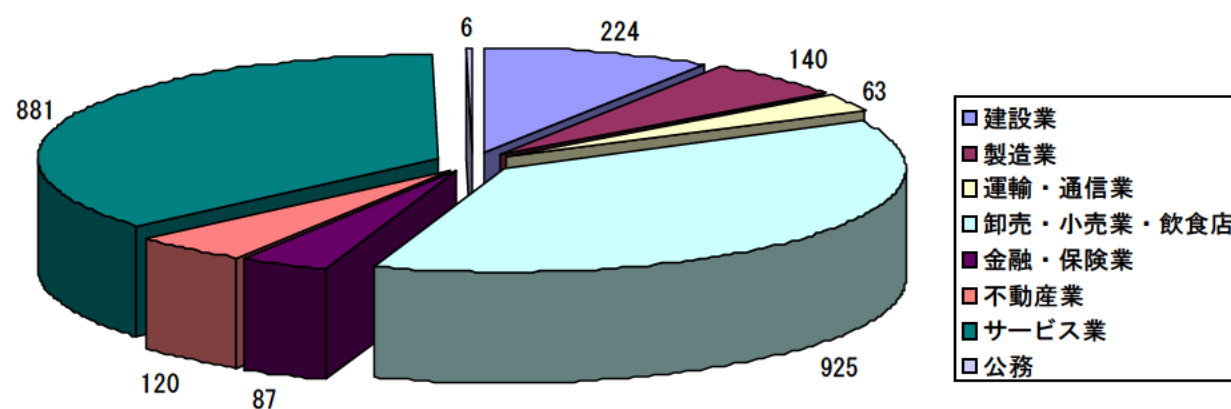


平成8年度事業所・企業統計調査

事業所数、従業員数は減少傾向ですが、
製造品出荷額は変動はありますが横這いです。

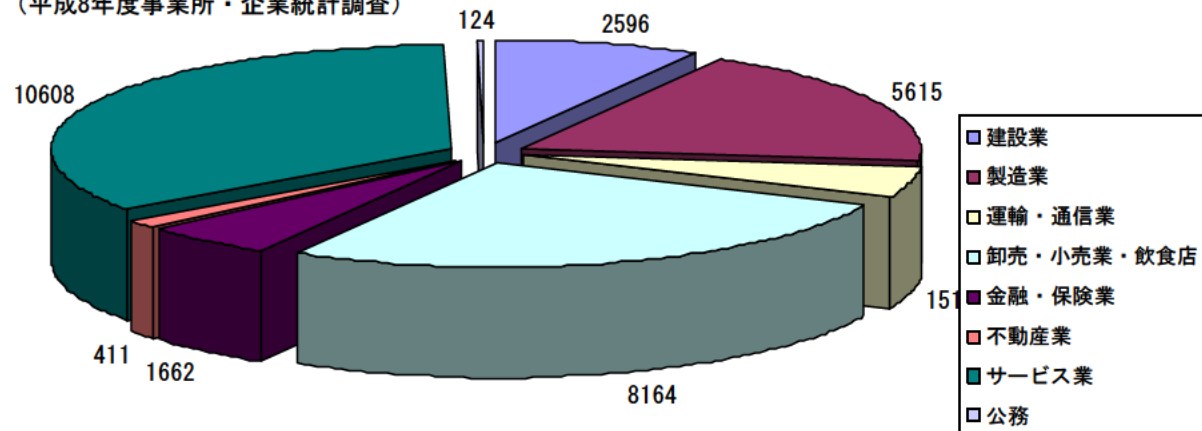
2. 三田川他7河川水系を取り巻く社会環境

【産業の種類】



逢坂、平野、膳所、富士見における事業所数の概要（単位：事業所）

大津市統計年鑑 H10年度版（平成8年度事業所・企業統計調査）



逢坂、平野、膳所、富士見における従業者数の概要（単位：人）

大津市統計年鑑 H10年度版（平成8年度事業所・企業統計調査）

本地区には事業所数、従業者数とも小売業、サービス業が多いです。