

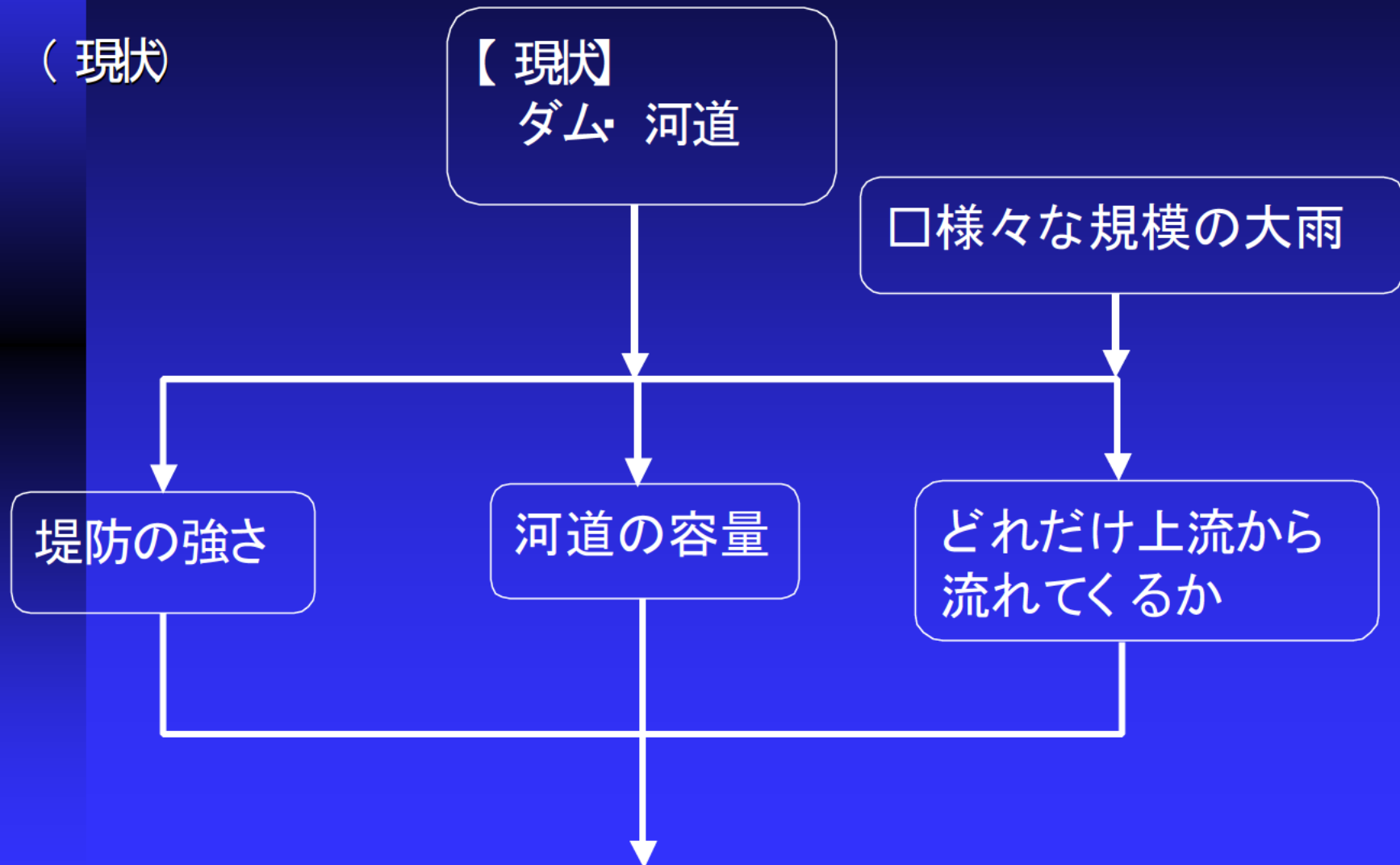
淀川水系野洲川の現状説明 (淀川水系河川整備計画の検討)

近畿地方整備局

第1章 災害の発生防止 又は軽減に関する事項

整備計画策定の流れ

(現状)



(課題)

【 何か起こるか 】
溢水、破堤、
氾濫頻度、深刻さ

(対応)

【 何をするか 】
効果
社会・自然環境への影響

(集約)

河川整備計画

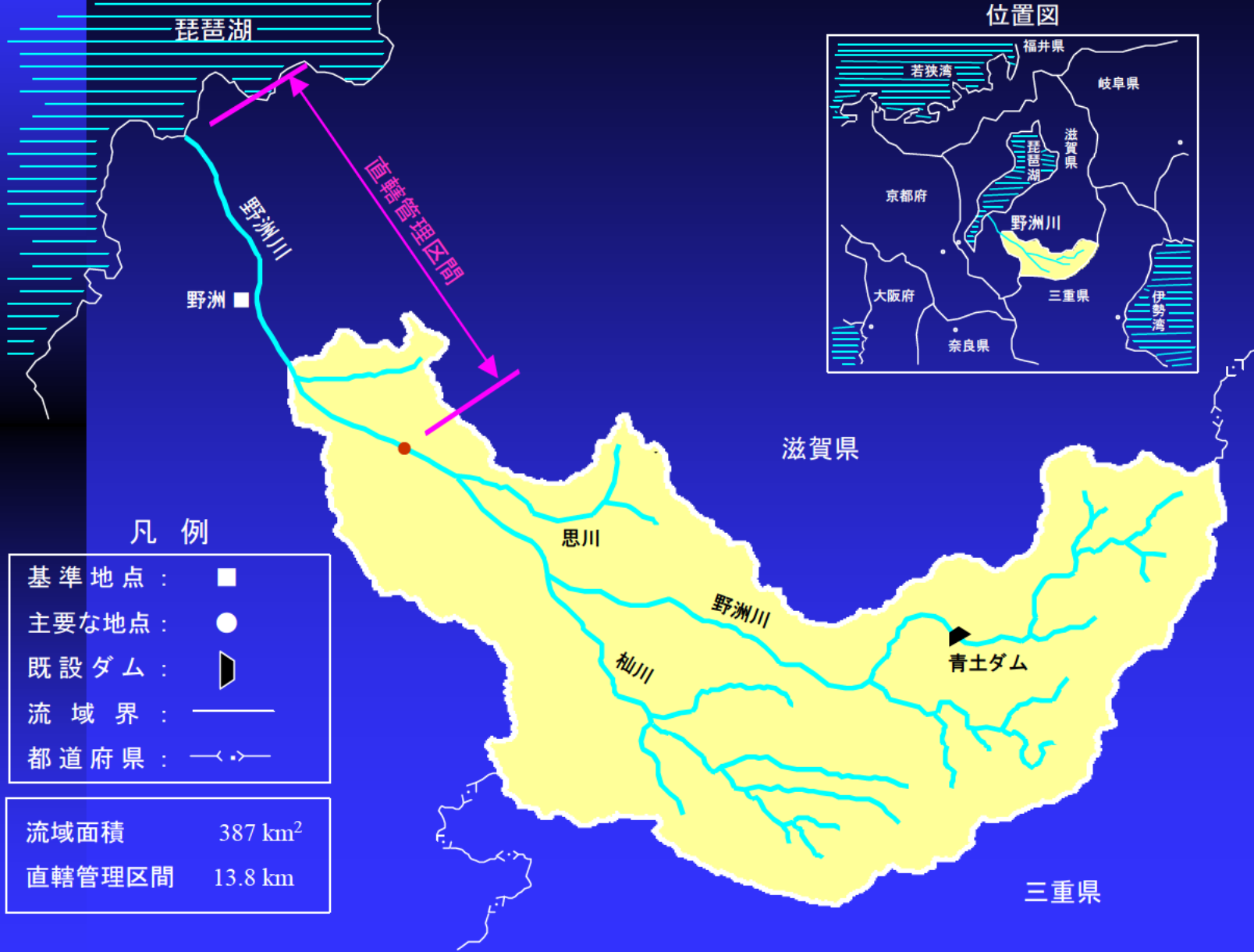
第1節 野洲川を取り巻く 社会環境

1. 野洲川の河川概要



流域面積	
淀川水系	8,240 km ²
琵琶湖	3,848 km ²
野洲川	387 km ²

1. 野洲川の河川概要



1. 野洲川の河川概要

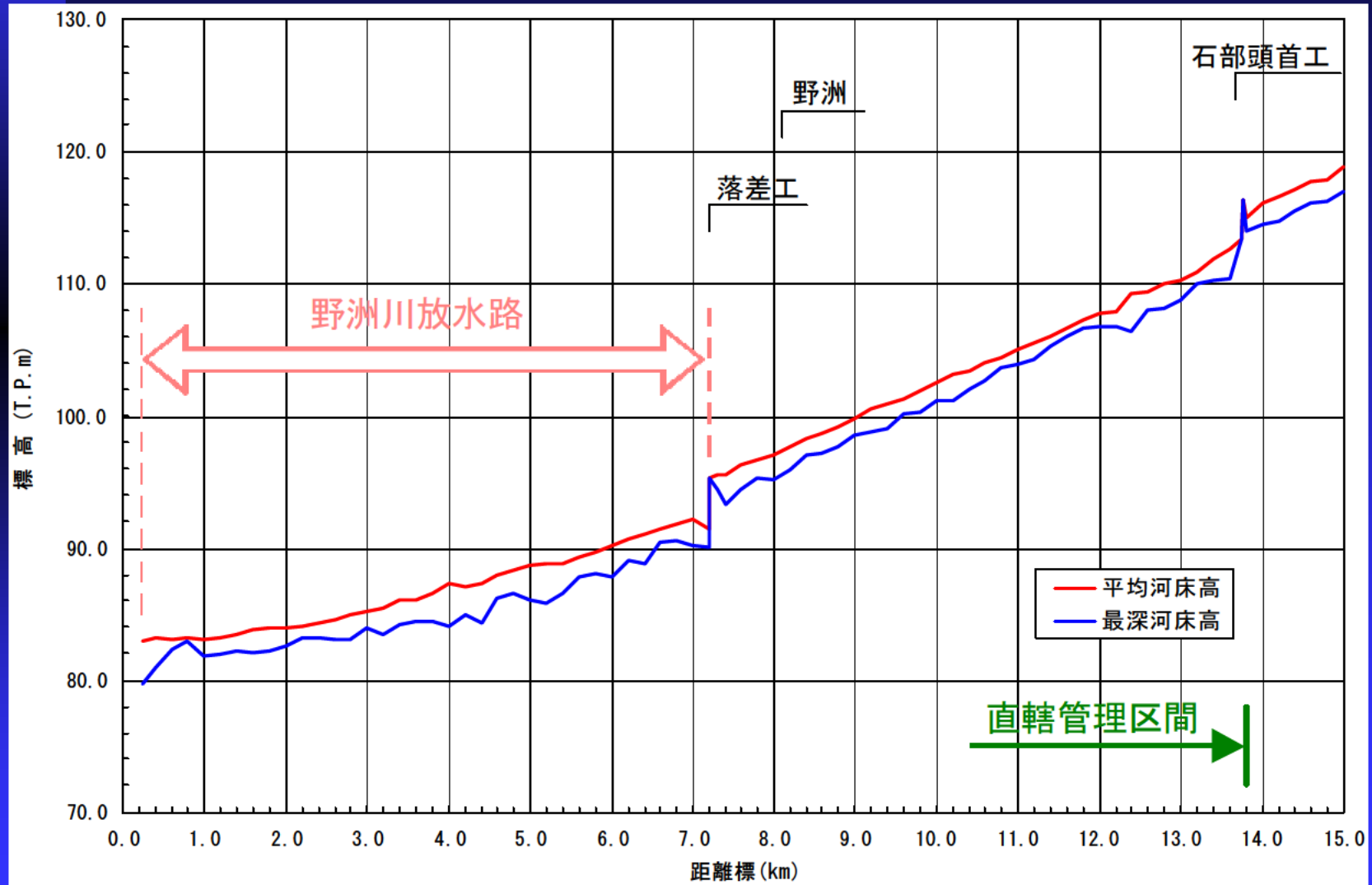
- 水源は、鈴鹿山脈の主峰御在所岳です。
- 上流部は、狭く深い谷です。
- 下流部は、放水路です。
- 琵琶湖に流入する滋賀県内屈指の大河川です。
- 周辺には、守山市、野洲町など2市9町があります。

1. 野洲川の河川概要



1. 野洲川の河川概要

■ 野洲川 縦断図



1. 野洲川の河川概要

■ 土地利用の変遷



(昭和40年)



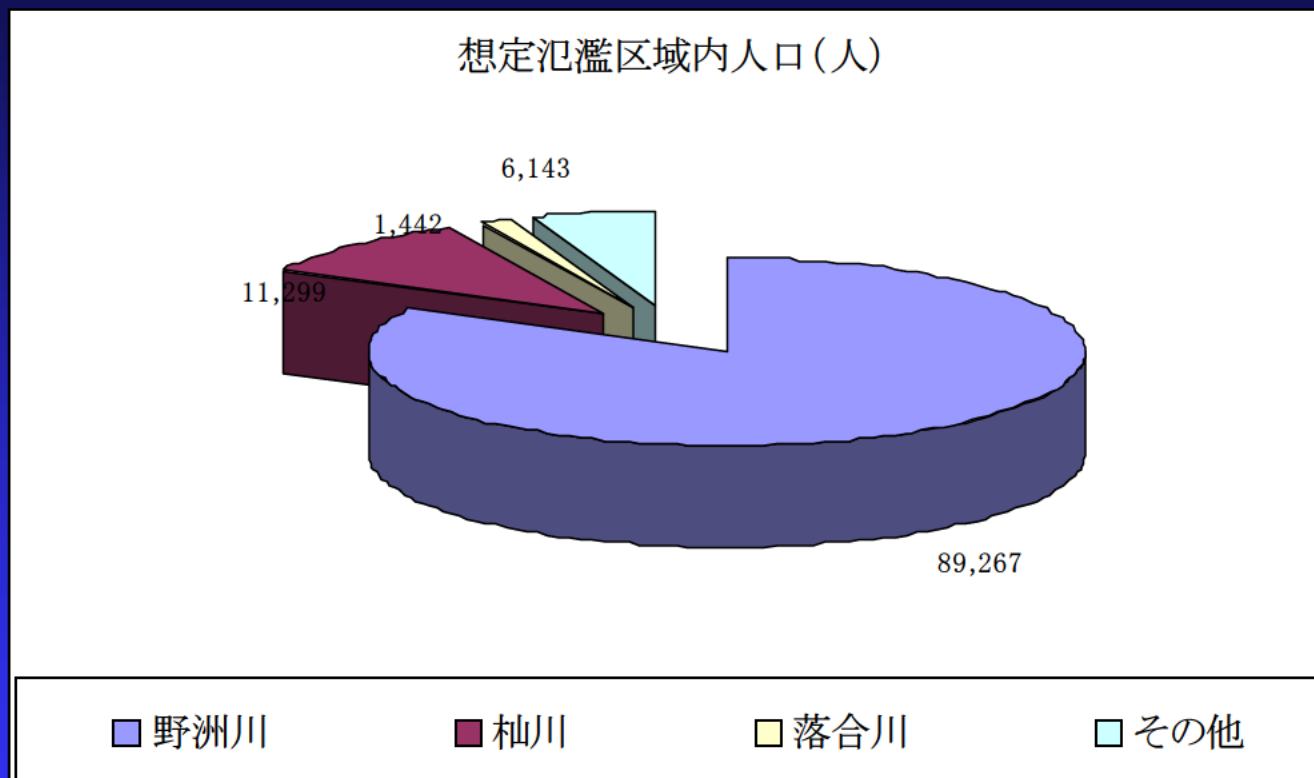
(昭和54年)



(平成2年)

2. 野洲川を取り巻く社会環境

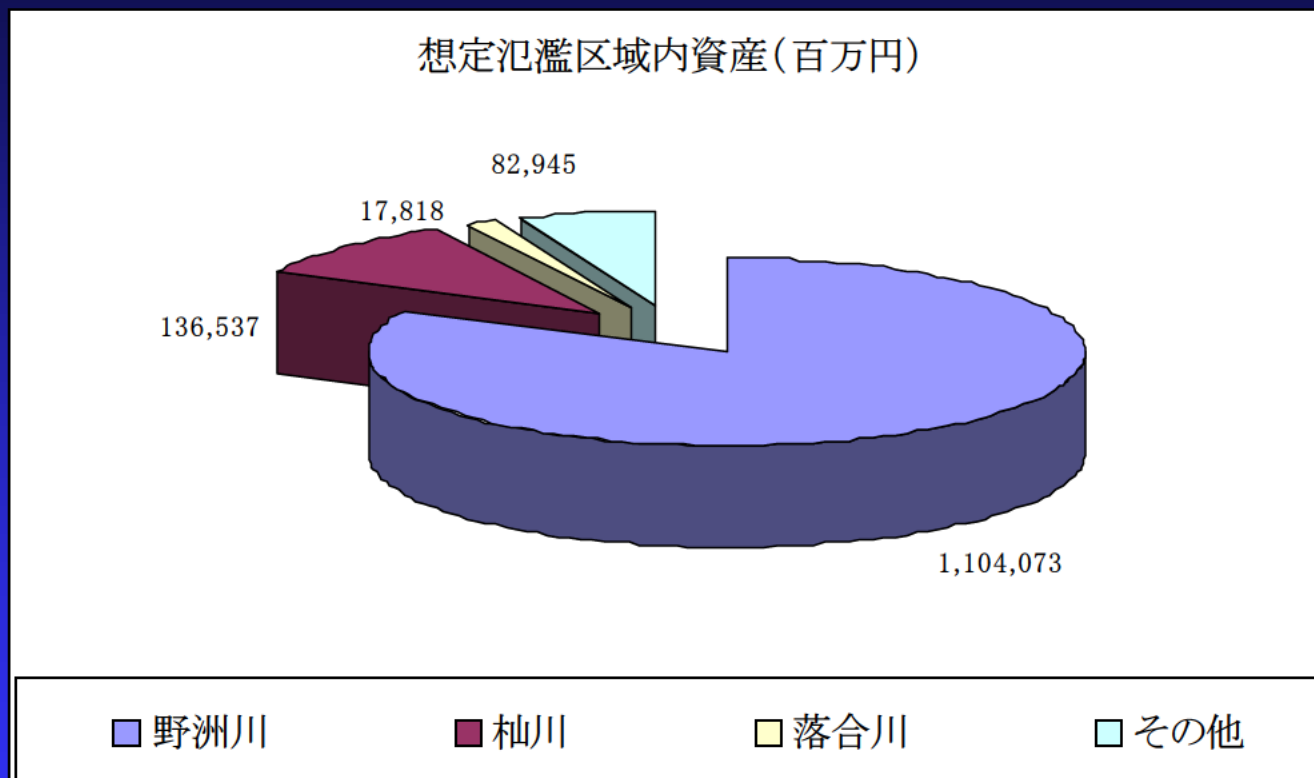
2.1 想定氾濫区域内の人口



- 氾濫区域内人口は約11万人であり、そのうちの約85%を野洲川流域、約10%を野洲川流域が占めています。

2. 野洲川を取り巻く社会環境

2.2 想定氾濫区域内の資産



- 氾濫区域内の資産額は約1兆円であり、そのうちの約80%を野洲川流域、約10%を杣川流域が占めています。

3. 治水の歴史

■ 昔の南流 北流時代の水害状況

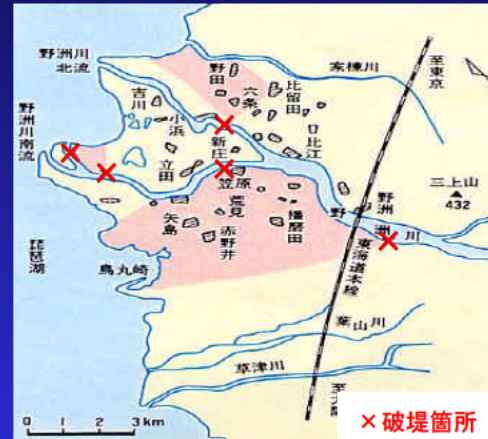
明治29年9月洪水



決壊力所の水止め
工事の為、防上に
集まった人々



昭和28年9月洪水



南流左岸堤防の決壊により浸水した
洲本地先



大正2年10月洪水



家屋倒壊の惨状



昭和40年9月洪水



堤防の決壊により
泥海と化した今浜
新田地先



3. 治水の歴史

- 昭和54年 野洲川放水路が完成



天井川が解消しました。

