

瀬切れの状況

扇状地の天井川であり、水利用が進んでいるため、下流はしばしば表流水の不連続や水無し川の様相が生じています。

平成2年8月錦織橋付近



平成10年9月賀村橋付近



2.4 三田川 他7 河川

三田川等の利水

- 河川の水は、防火用水や農業用水に利用されています。また、流域内には溜池も多く、組合で管理が行われています。

既得用水の取水堰水量と受益面積

	最大取水量 (m ³ /s)	受益面積 (ha)
三田川	0.56	2.65
盛越川	0.23	24.60
兵田川	0.06	4.70
篠津川	0.01	0.30
相模川	0.01	0.35

(出典：滋賀県河港課資料)

河川の流況

- 限りある三田川他7河川の水を有効かつ合理的に利用し、必要な水質の確保、河川環境と調和した適正な水利用の実現のために、水利用の調整、水質保全、渇水時の対応など、有機的な水管理を行っています。

主要河川の流況表 (水位観測から流量換算)
(m^3/s)

	最大	豊水	平水	低水	渇水	最小	観測期間
三田川	2.05	0.06	0.03	0.02	0.01	0.00	H7~H10
盛越川	0.51	0.03	0.02	0.01	0.00	0.00	H6~H11
相模川	0.72	0.04	0.02	0.01	0.00	0.00	H7~H9

(出典：琵琶湖工事事務所調査課)

3 . 河川利用

1) 瀬田川

2) 野洲川

3) 草津川

4) 三田川他 7 河川

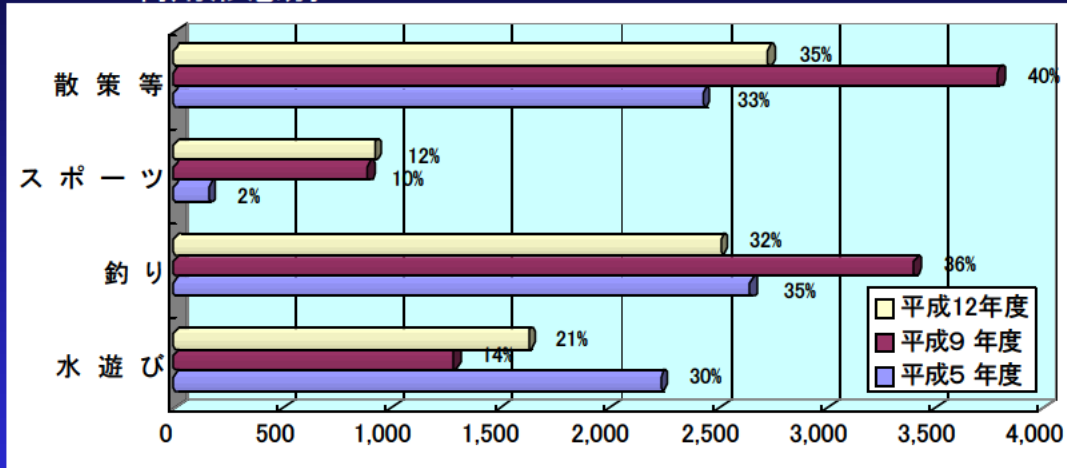
5) 姉 川

3.1 瀬田川 【河川利用の現状】

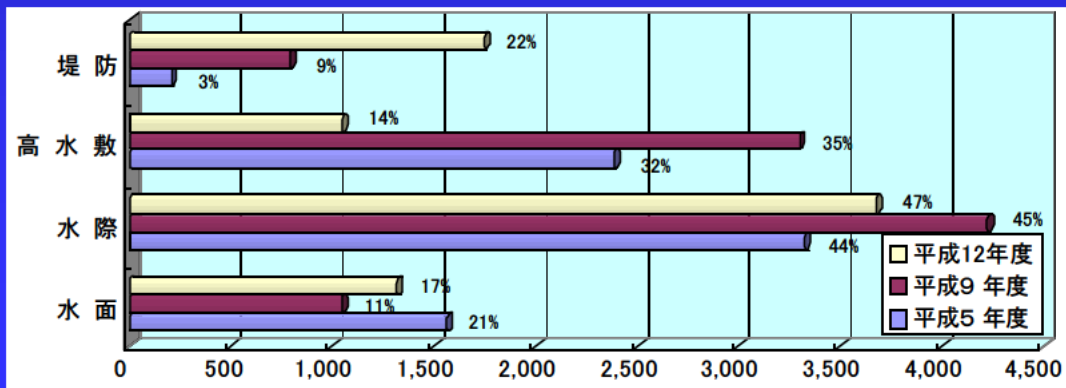
■ 瀬田川 (67.6km~75.0km)



利用形態別



利用場所別

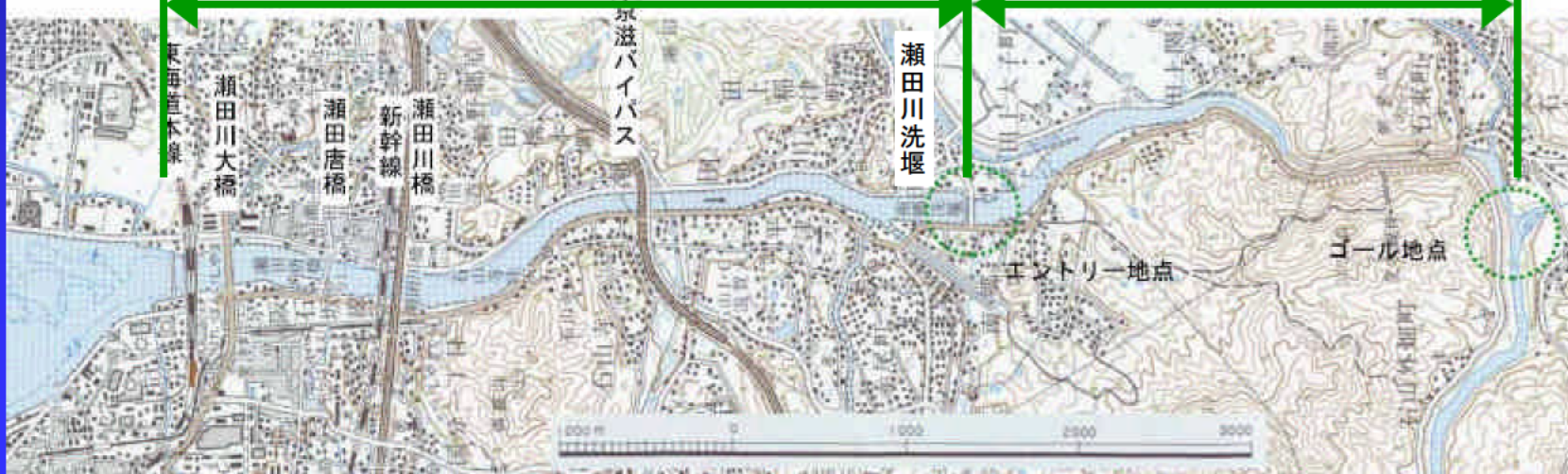


水面利用



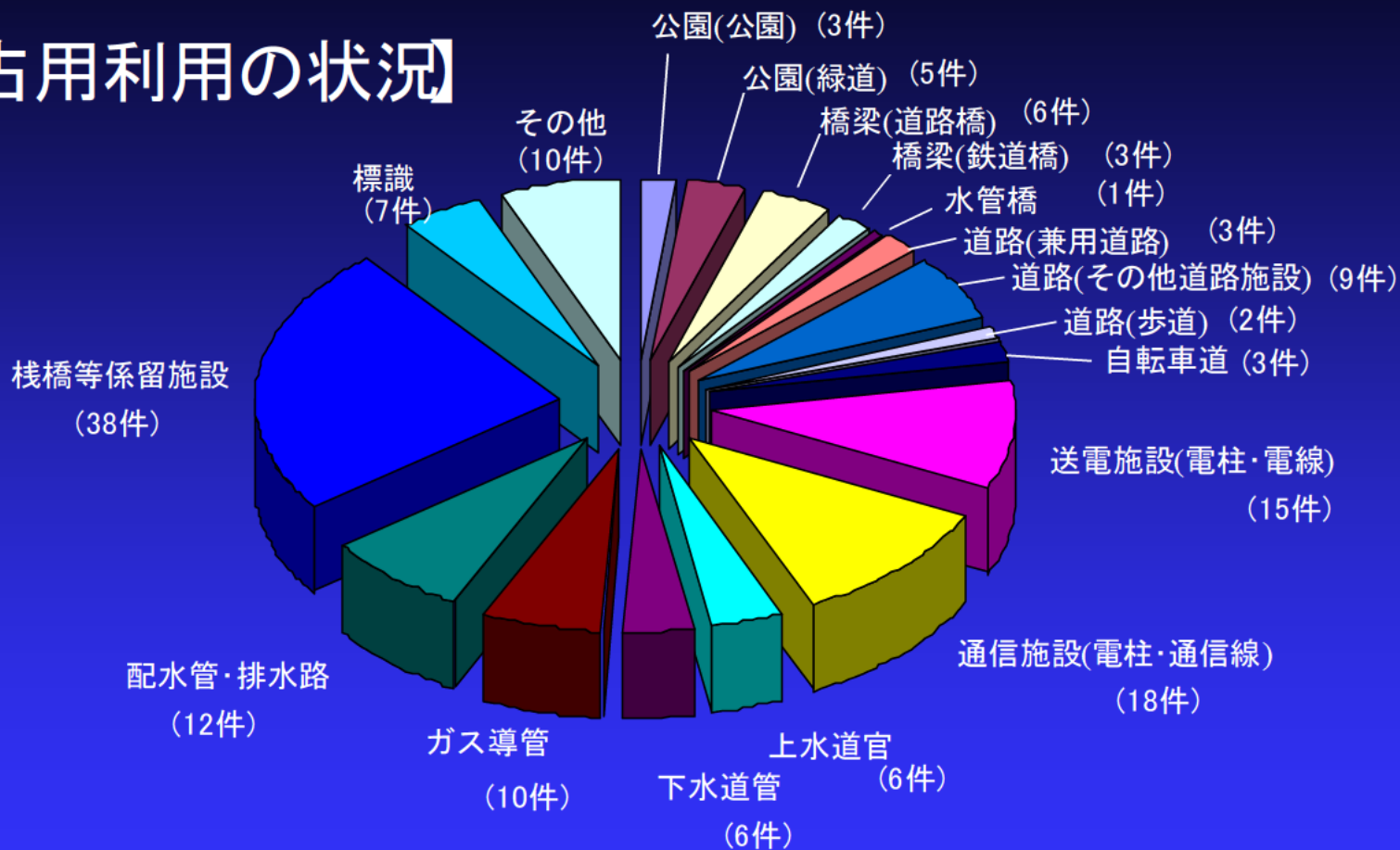
ボート や釣りの利用が多い

カヌー、ラフティングの利用範囲



占用利用

【 占用利用の状況】



(総件数; 157件)

【兼用道路の延長】

- 兼用道路の延長は1,732mです。

道路管理者	許可延長(m)
滋賀県	602
大津市	1,130

不法行為

- 不法行為については巡視の強化や警告看板の設置等を行うほか、警察や自治体と協力して対策を講じています。



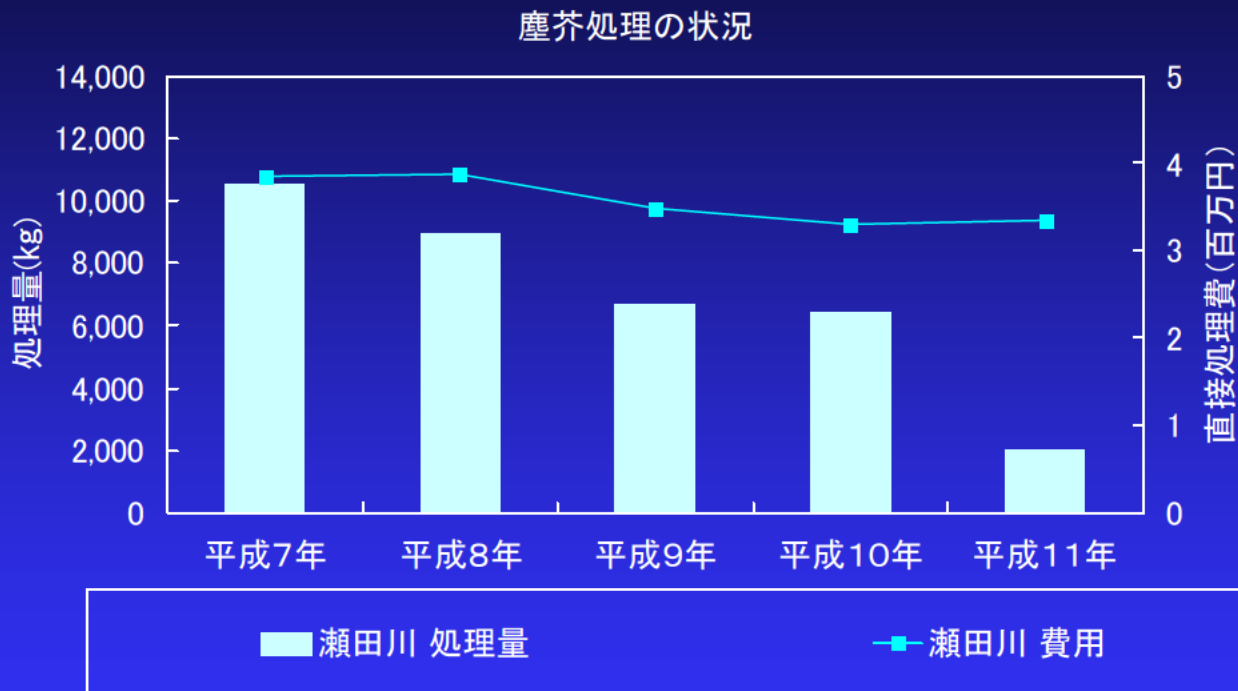
ゴミの不法投棄



不法係留

不法行為

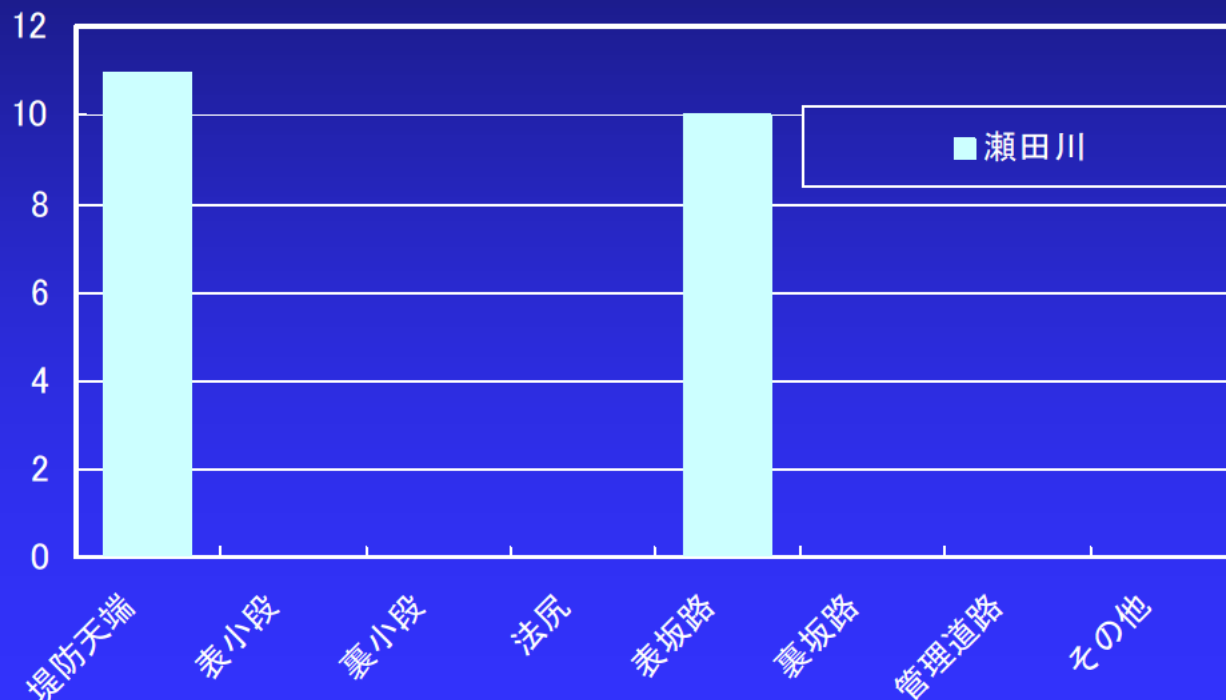
【不法投棄ゴミの処理状況】



塵芥処理のために年間300万～400万円程度が使われています。

オートバイや四輪駆動などの乗り入れ 【 進入防止柵の設置】

■ 瀬田川



瀬田川に関わる行事・愛護活動等

項目	場所	時期	団体等
セタシジミ祭	瀬田川一帯	4月	セタシジミ祭実行委員会
石山千日会と瀬田川に煌めく炎のページェント	螢谷から石山寺間	8月	(社)石山観光協会
夏のライトアップ	瀬田唐橋付近	8月	大津市産業振興部観光課
榊立祭 納涼船幸祭	瀬田川一帯	8月	建部大社
2000Head of the set a	国道1号から南郷	11月	瀬田漕艇クラブ
瀬田川におけるヨシの刈り取り	松原町から唐橋町	2月	晴嵐学区自治連合会 晴嵐市民ヨシ火まつり 実行委員会

平成12年度実績

3.2 野洲川

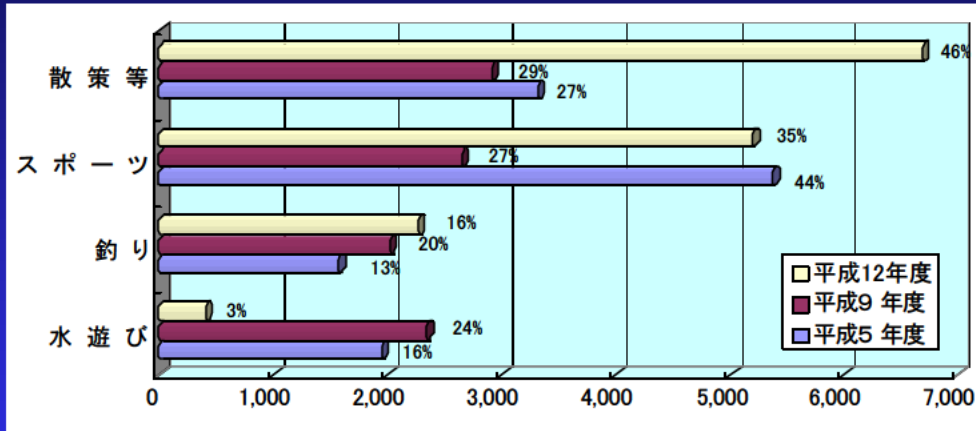
河川公園

【河川利用の現状】

野洲川 (0.2km~13.8km)

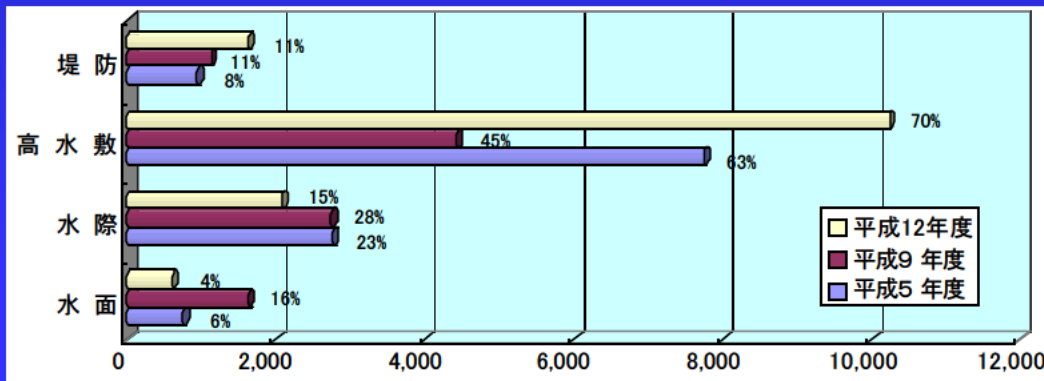


利用形態別



(人)

利用場所別



(人)

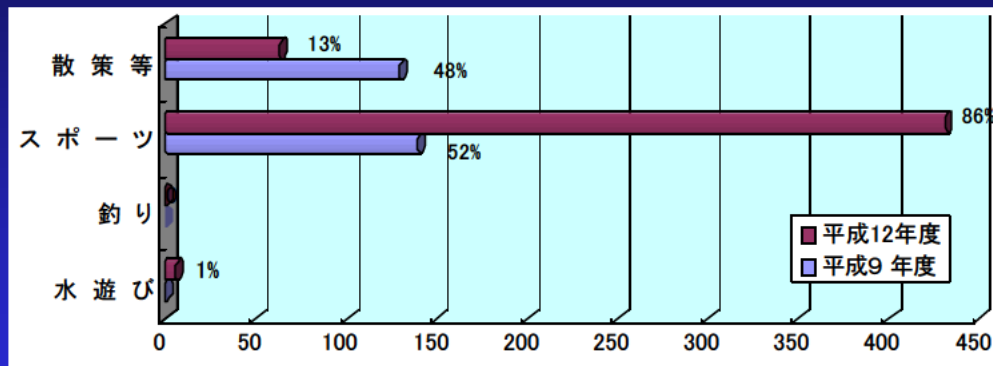
河川公園

【河川利用の現状】

野洲川河川公園（野洲川右岸）

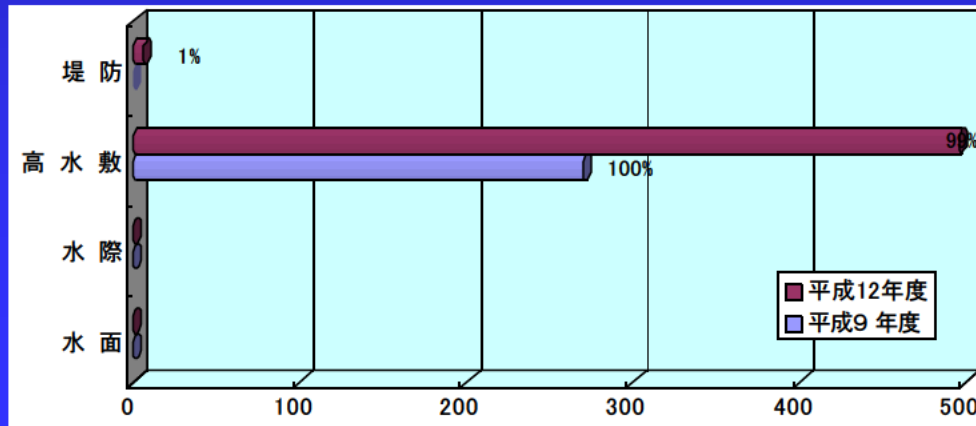


利用形態別



(人)

利用場所別



(人)

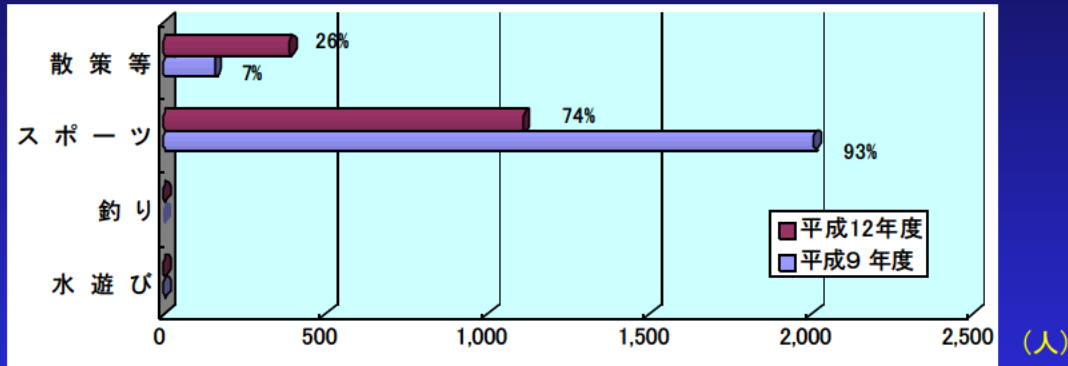
河川公園

【河川利用の現状】

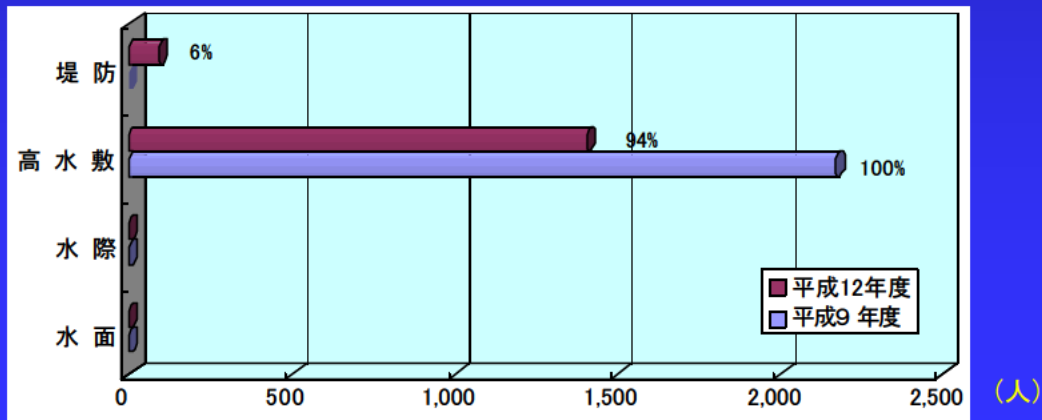
栗東運動公園（野洲川左岸）



利用形態別



利用場所別



河川公園

【河川利用の現状】



河畔林を生かした公園整備を進めています。

釣り

落差工付近には、多くの釣り人がみられます。

