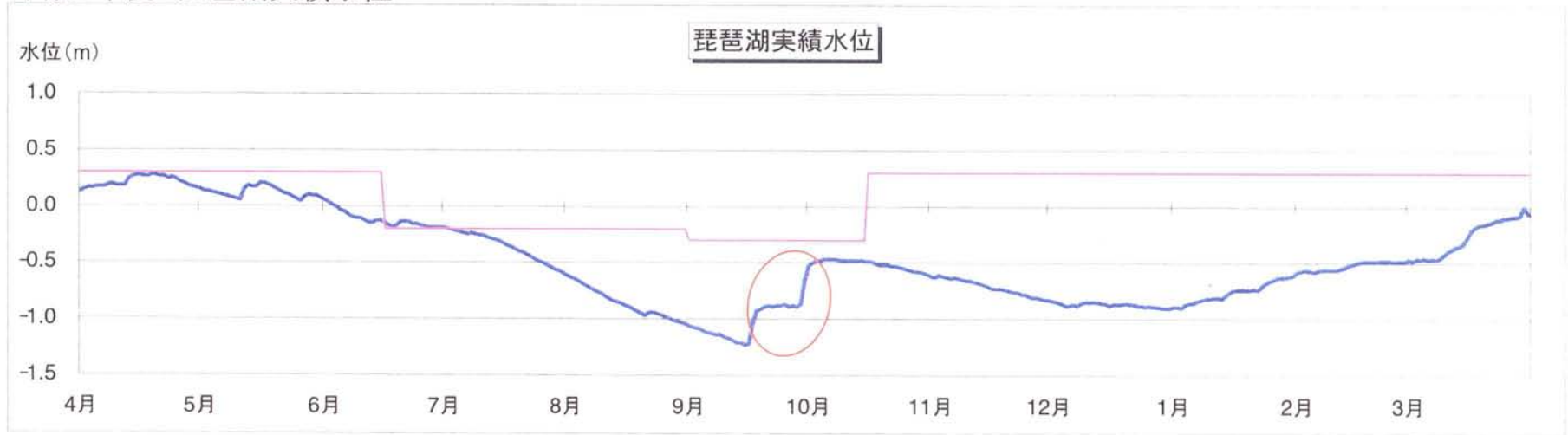
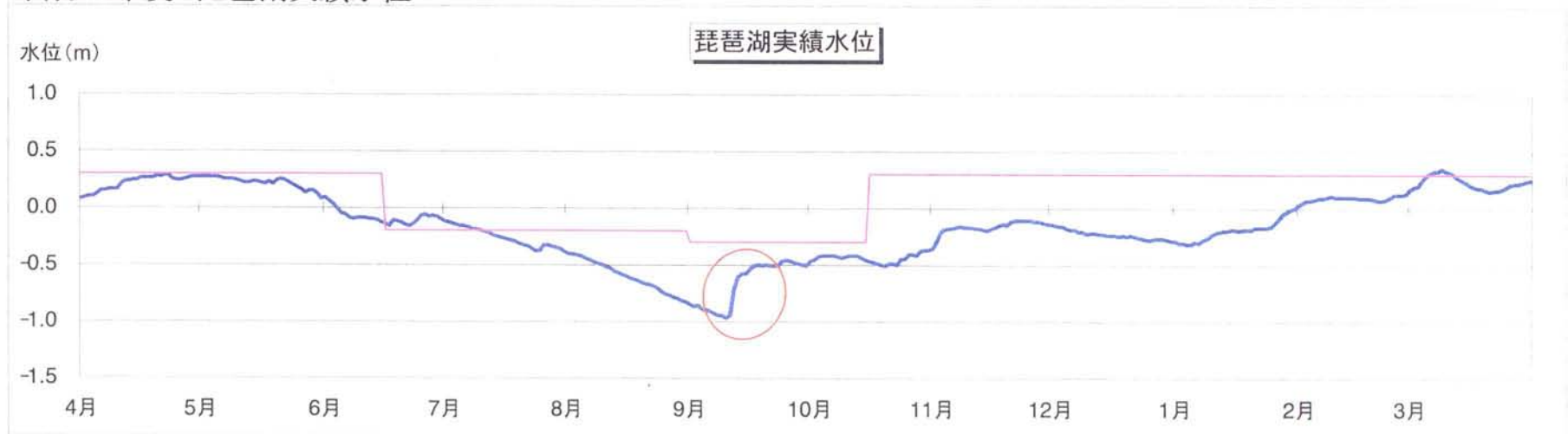


平成6年度 琵琶湖実績水位



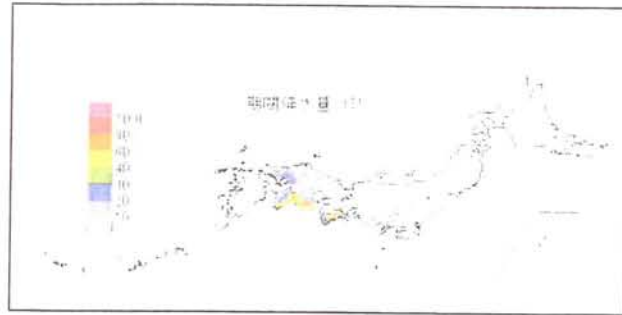
平成12年度 琵琶湖実績水位



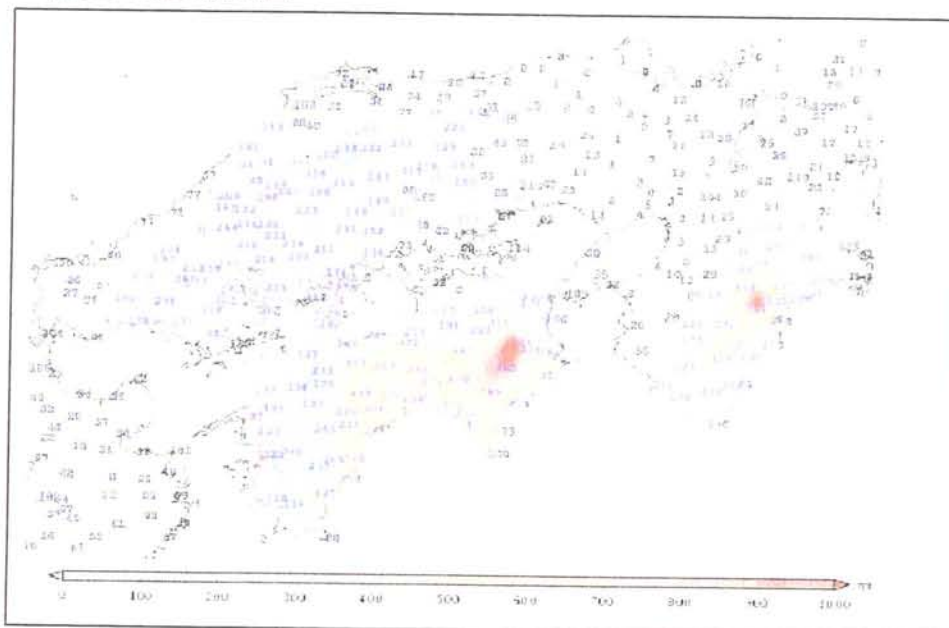
台風経路図 (台風第 10 号)



期間降水量(アメダス)

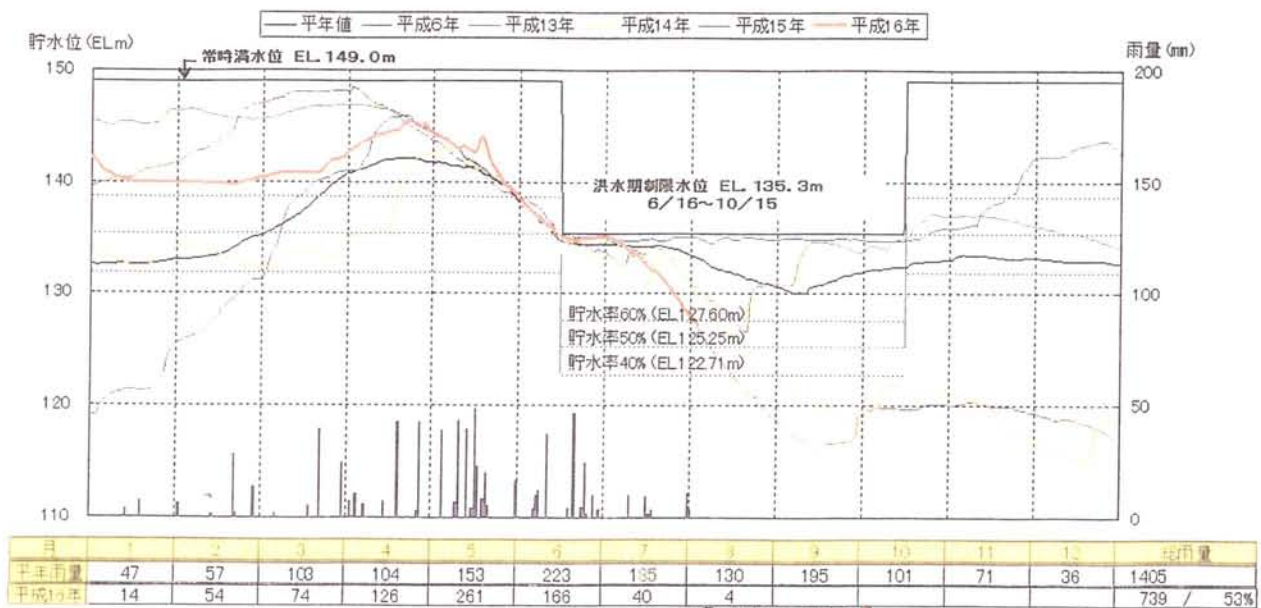


期間降水量拡大図



(気象庁HPより)

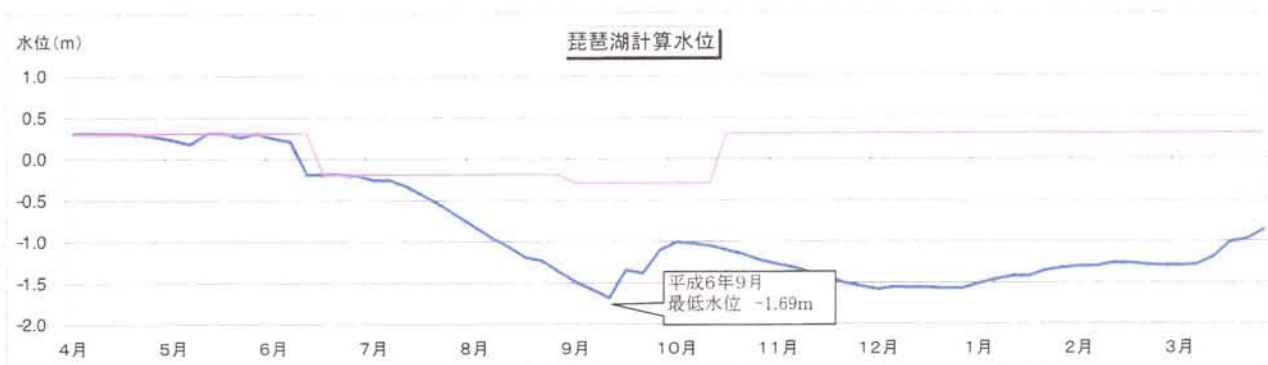
一庫ダム貯水位曲線(年間の貯水位変化)



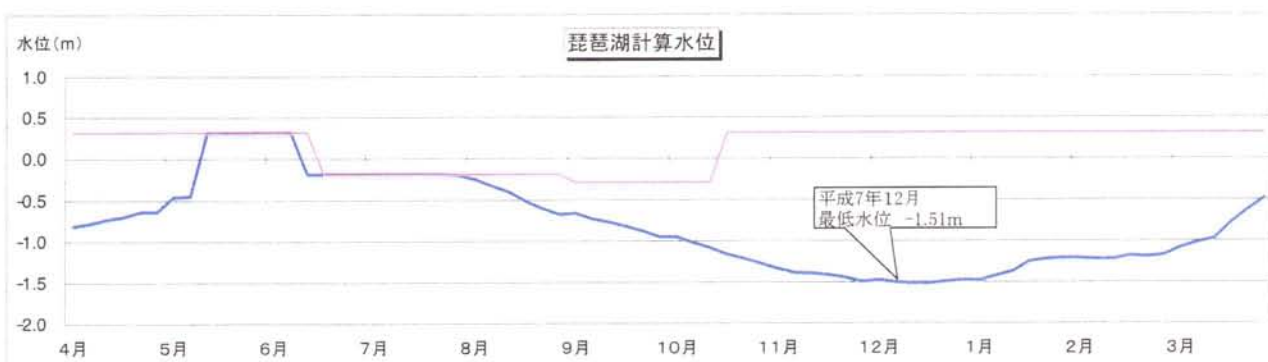
※平年値は、昭和58年～平成15年の平均貯水位、平年雨量は、昭和58年～平成15年の月別平均雨量である。

(水資源機構HPより)

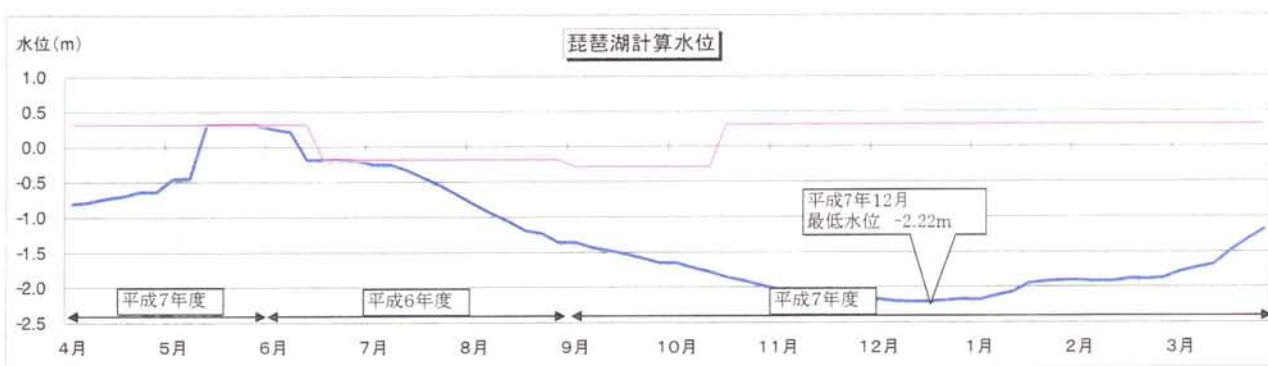
平成6年度 計算水位



平成7年度 計算水位



平成6年度+平成7年度 計算水位



○平成7年の6月～9月の降雨量を平成6年の降雨量に置き換えた場合の年間降雨量は1,444mmとなる。

												(mm)	
平成6年度					平成7年度								
4月	5月	6月	7月	8月	9月	10月	11月	12月	1月	2月	3月	合計	
127	371	119	24	65	83	79	103	105	111	102	155	1,444	

○近年20年程度の渇水年の降水量

- 昭和53(1978)年 1,430mm
- 昭和59(1984)年 1,440mm
- 昭和62(1987)年 1,442mm
- 平成6(1994)年 1,208mm
- 平成12(2000)年 1,465mm