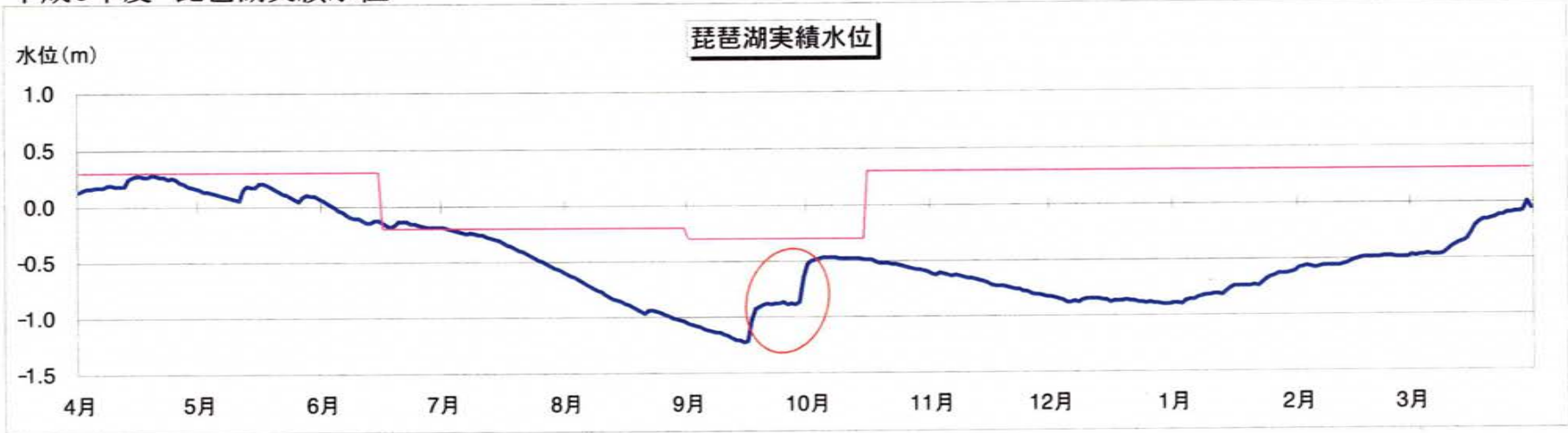
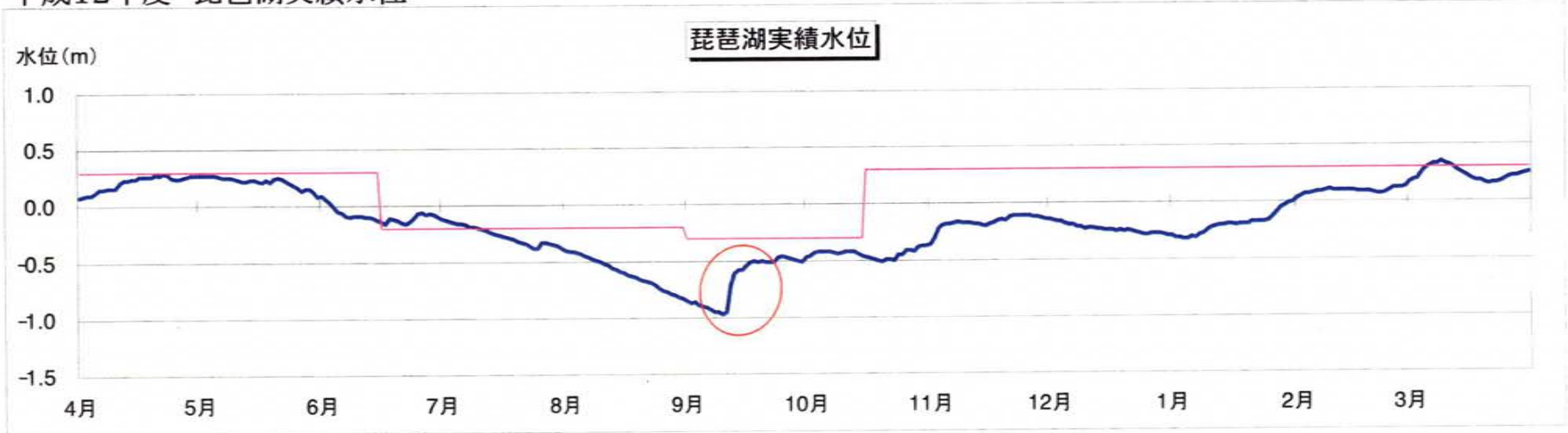


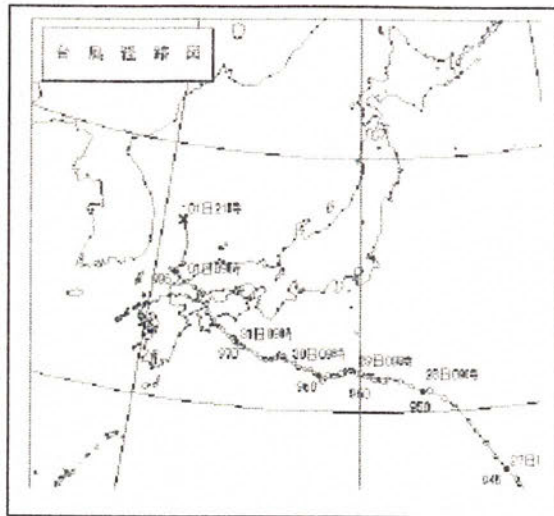
平成6年度 琵琶湖実績水位



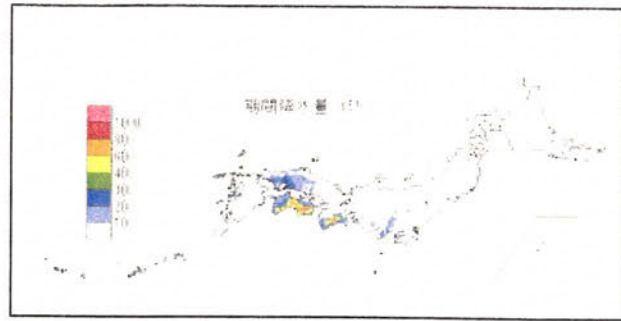
平成12年度 琵琶湖実績水位



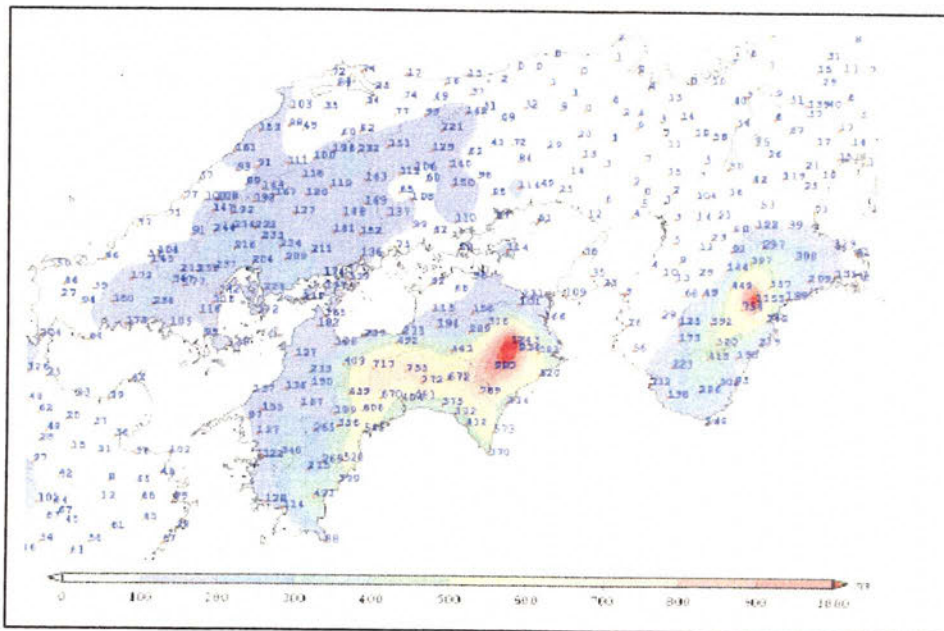
台風経路図 (台風第 10 号)



期間降水量 (アメダス)

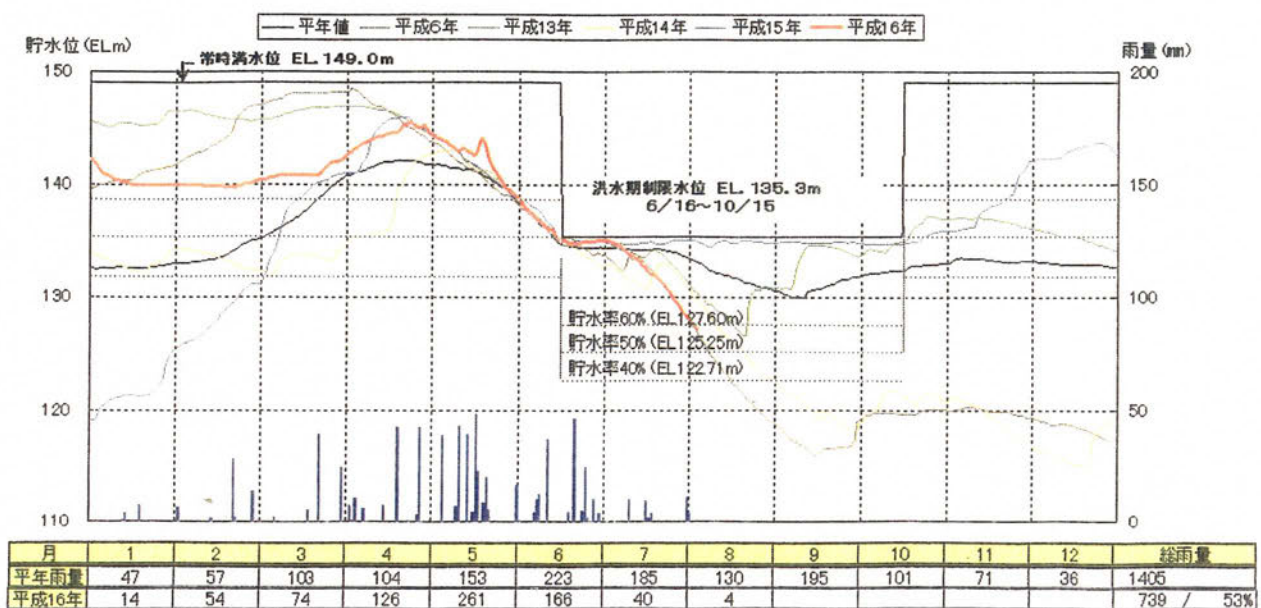


期間降水量拡大図



(気象庁HPより)

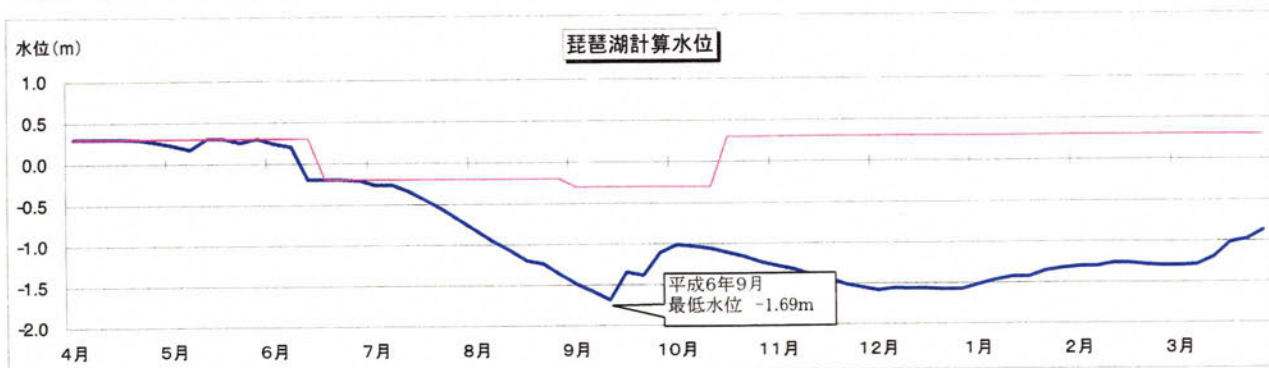
一庫ダム貯水位曲線(年間の貯水位変化)



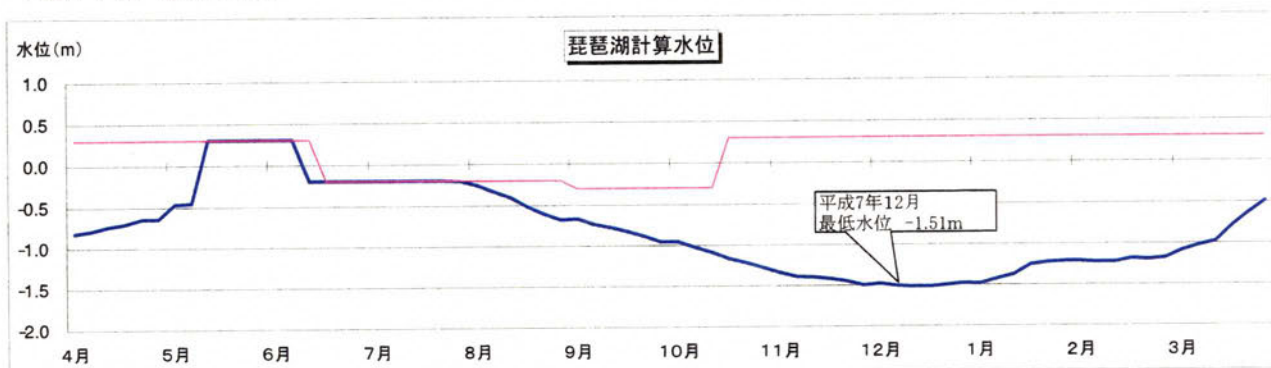
※平均値は、昭和58年～平成15年の平均貯水位、平均雨量は、昭和58年～平成15年の月別平均雨量である。

(水資源機構HPより)

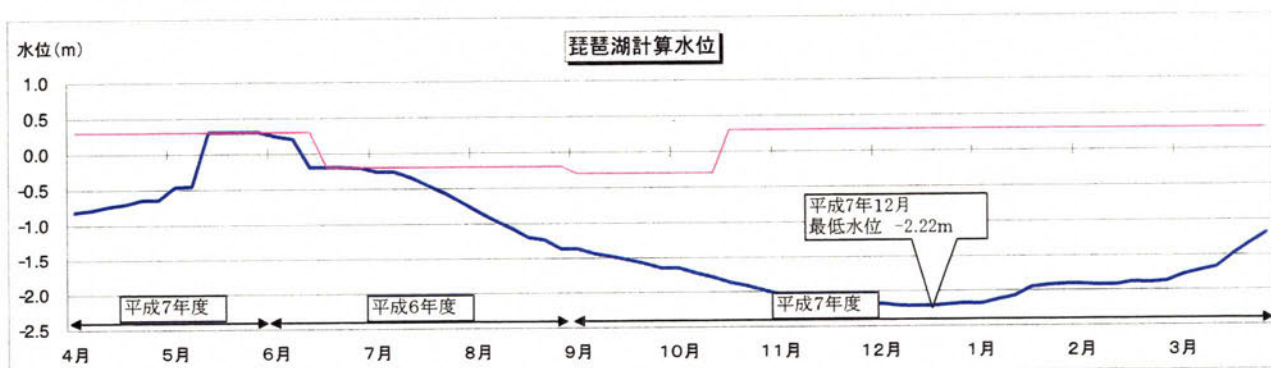
平成6年度 計算水位



平成7年度 計算水位



平成6年度+平成7年度 計算水位



○平成7年の6月～9月の降雨量を平成6年の降雨量に置き換えた場合の年間降雨量は1,444mmとなる。

													平成7年度		(mm)
平成6年度					平成7年度								合計		
4月	5月	6月	7月	8月	9月	10月	11月	12月	1月	2月	3月	合計			
127	371	119	24	65	83	79	103	105	111	102	155	1,444			

○近年20年程度の渇水年の降水量

昭和53(1978)年	1,430mm
昭和59(1984)年	1,440mm
昭和62(1987)年	1,442mm
平成6(1994)年	1,208mm
平成12(2000)年	1,465mm