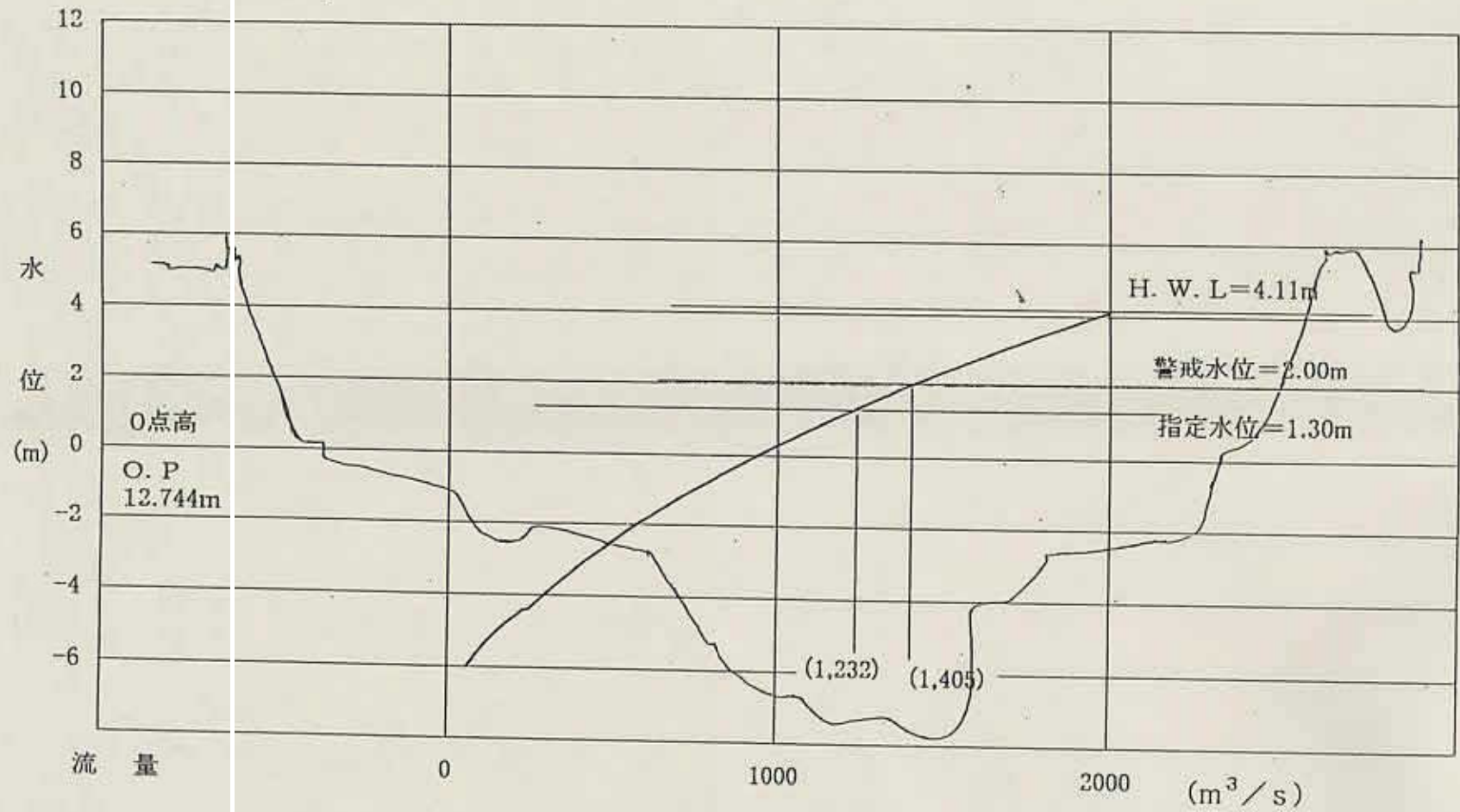




平成9年11月撮影

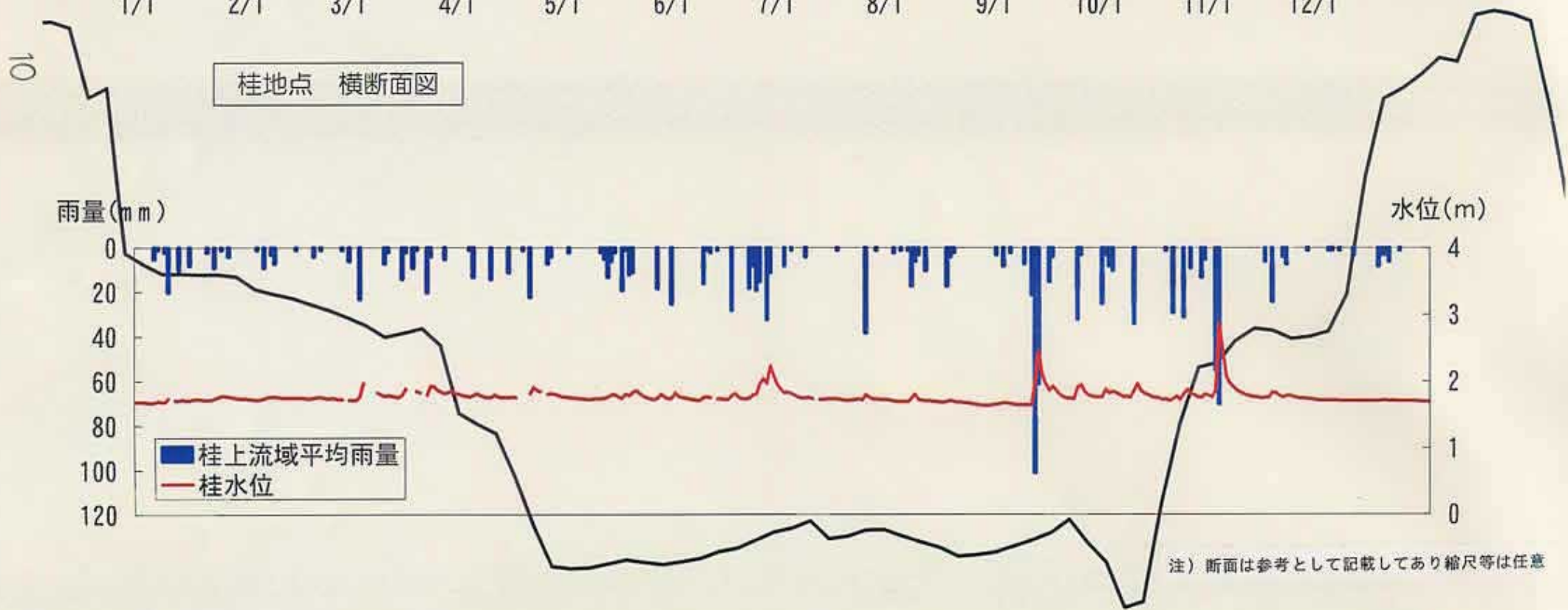
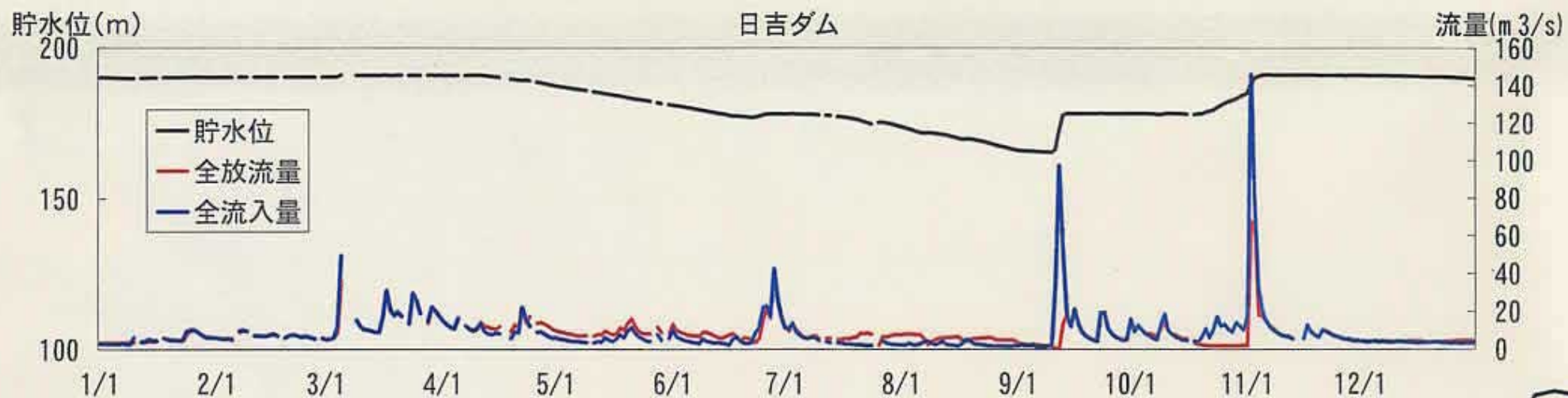
向島水位観測所H-Q図(水防警報)[河口から44.80km]



※注 H-Q式は平成13年暫定

断面は参考として記載しており縮尺等は任意

# 日吉ダムと下流河川（桂地点）水位 2000（平成12年）



注) 断面は参考として記載しており縮尺等は任意

# 日吉ダムと下流河川（桂地点）水位 2001（平成13年）

