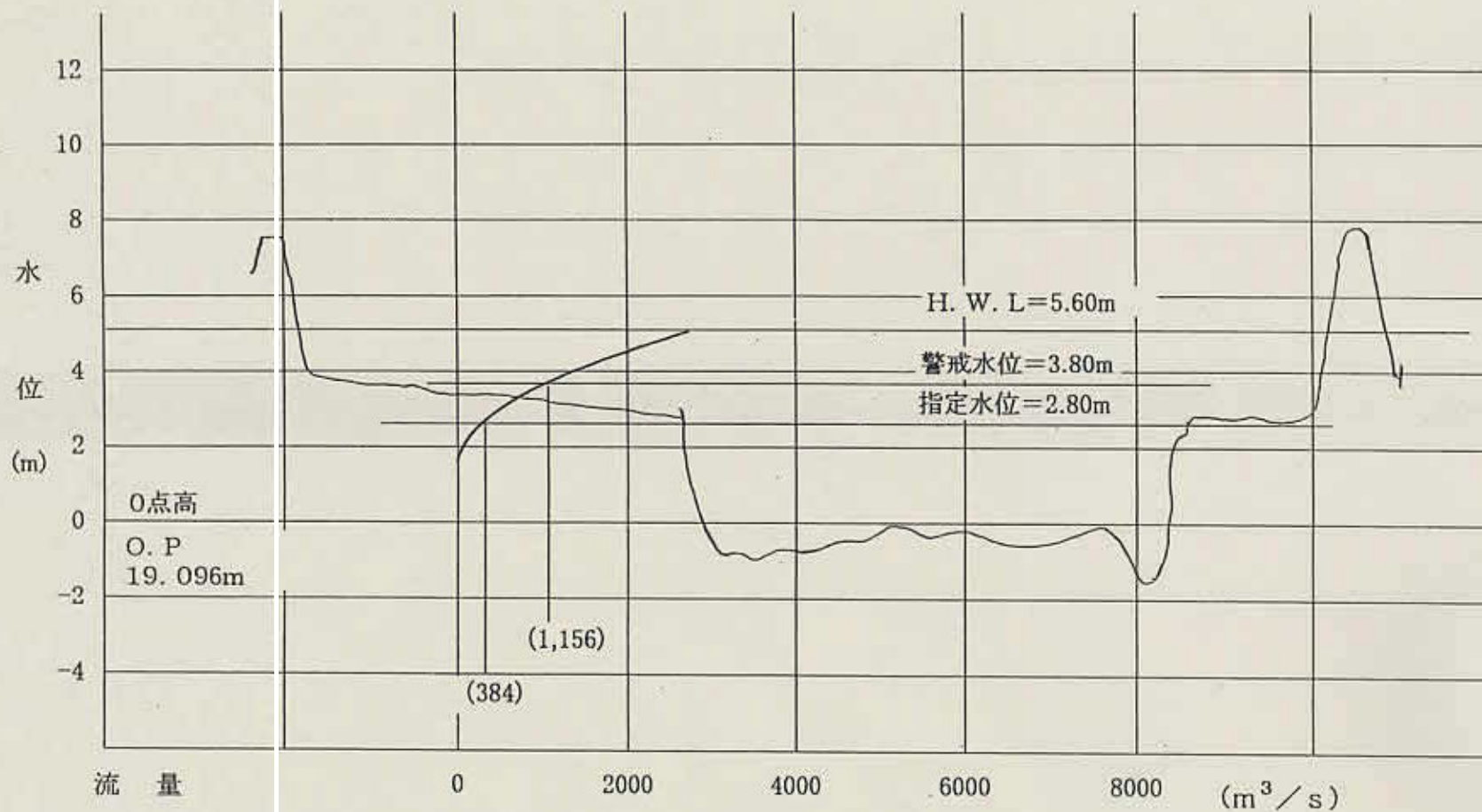




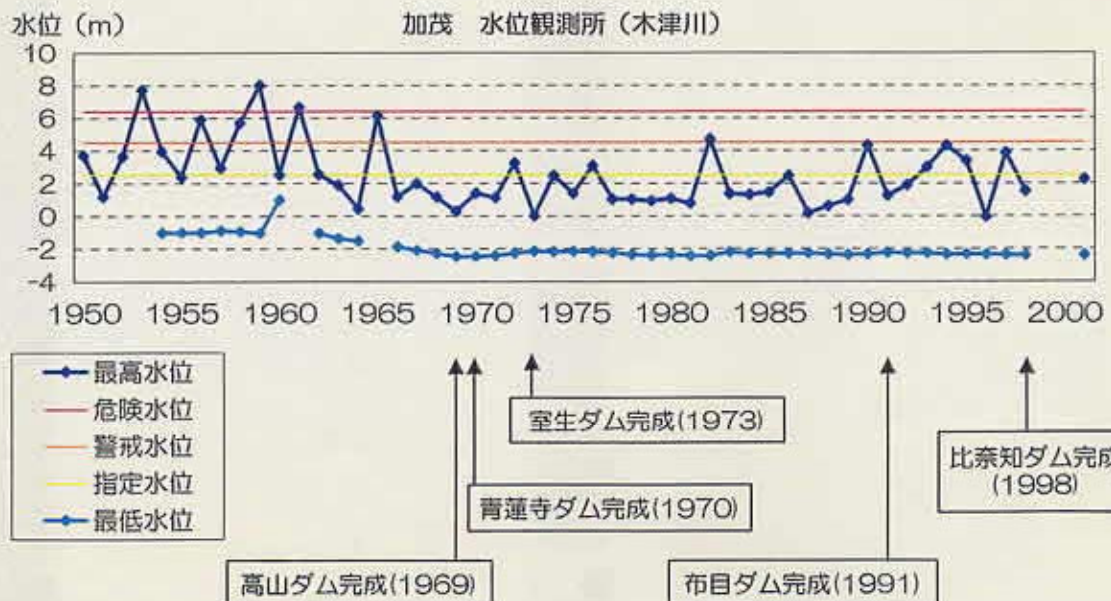
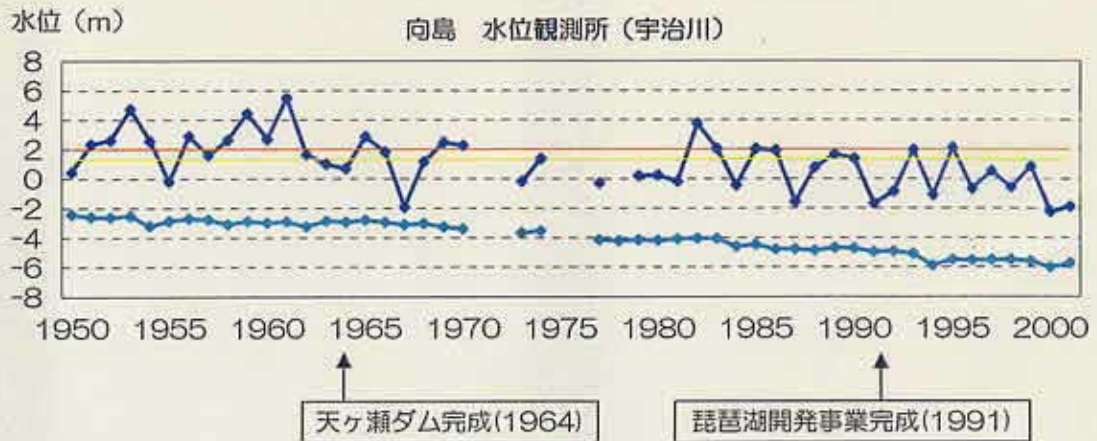
平成9年11月撮影

桂水位観測所H-Q図(洪水予報、水防警報)[河口から50.40km]



※注 H-Q式は平成13年暫定

断面は参考として記載しており縮尺等は任意



- 最高水位
- 危険水位
- 警戒水位
- 指定水位
- 最低水位