

# ダム貯水池の運用状況

～貯水池水位とダム流入量と放流量の比較～

〈ダムによる流況変動について〉

平成12年、平成13年

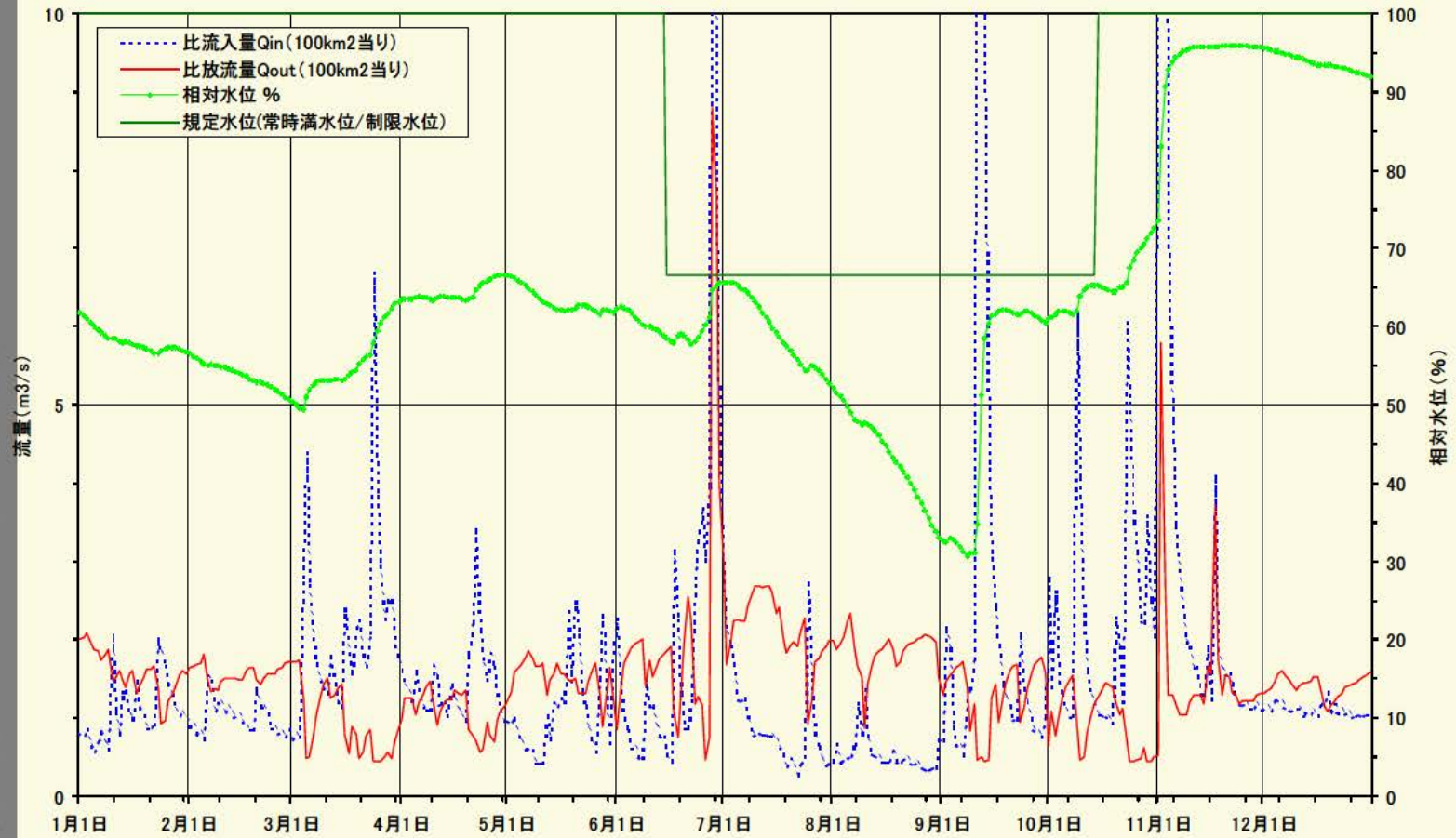
貯水池運用状況・ダム流況図

一庫ダム、流域面積115.1km<sup>2</sup>

青蓮寺ダム、流域面積100.0km<sup>2</sup>

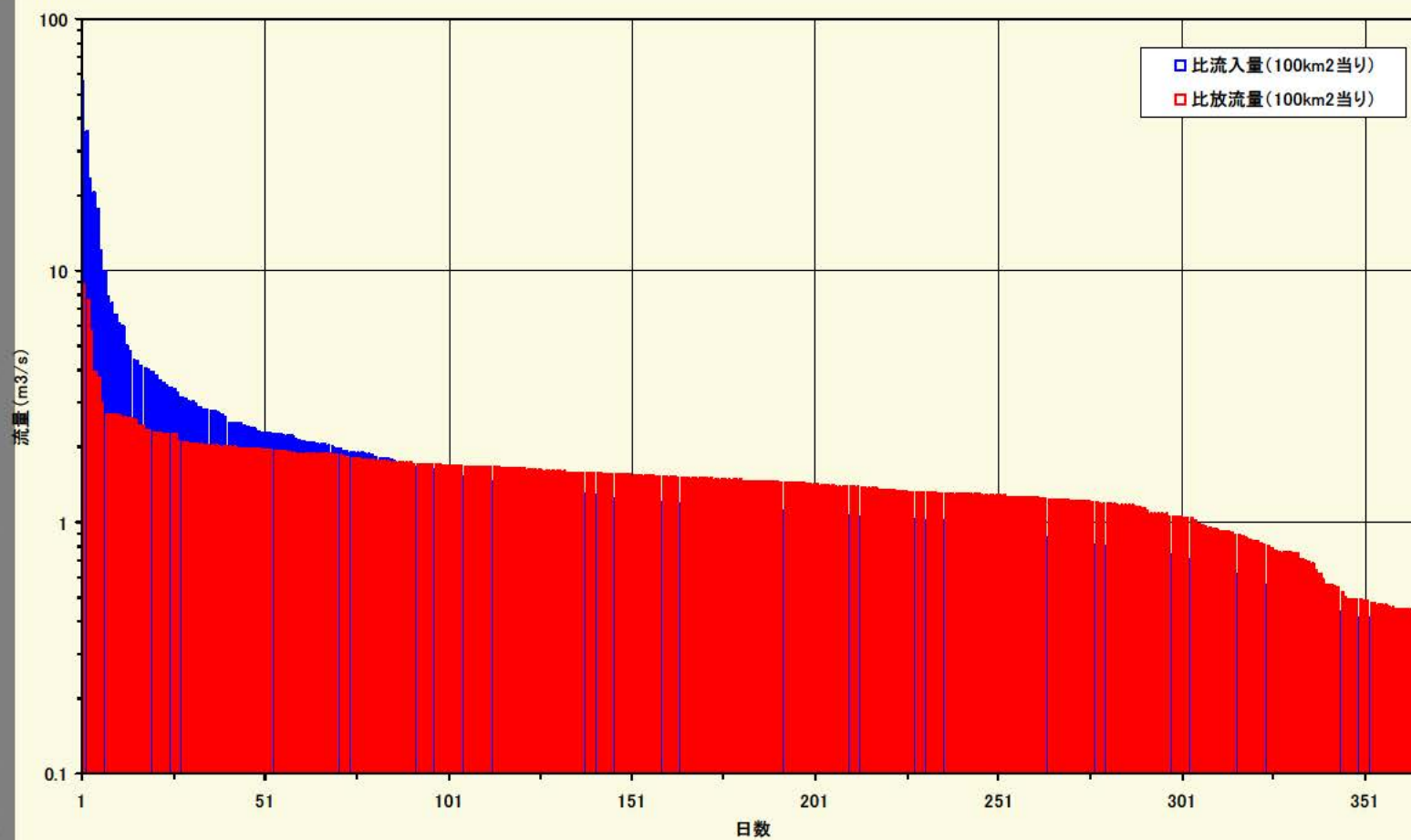
# 一庫ダム貯水池運用状況(平成12年)

比流量(100km2当り)による一庫ダム日流量年図(平成12年)



# 一庫ダム流況図(平成12年)

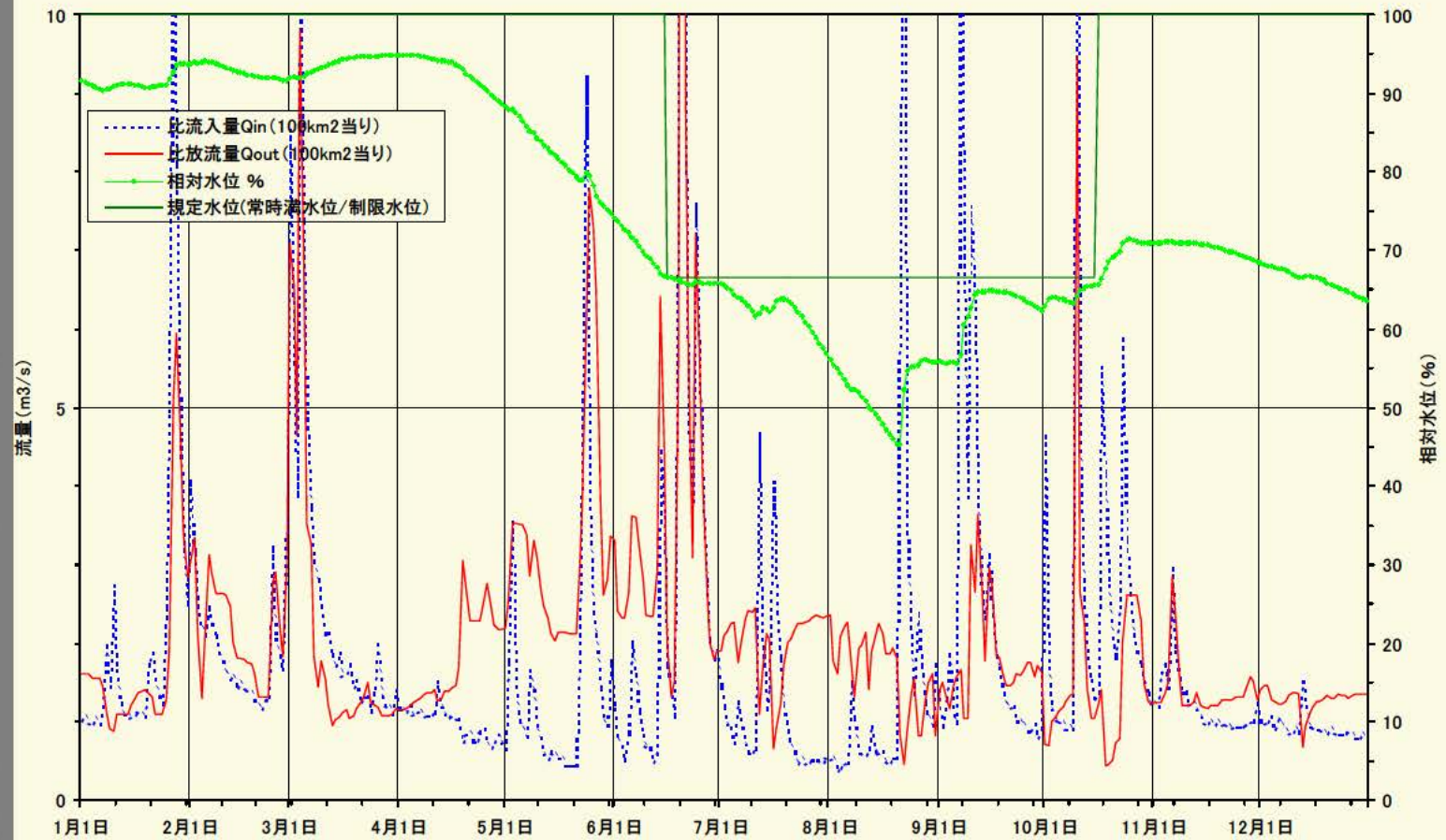
比流量(100km<sup>2</sup>当り)による一庫ダム流況図(平成12年)





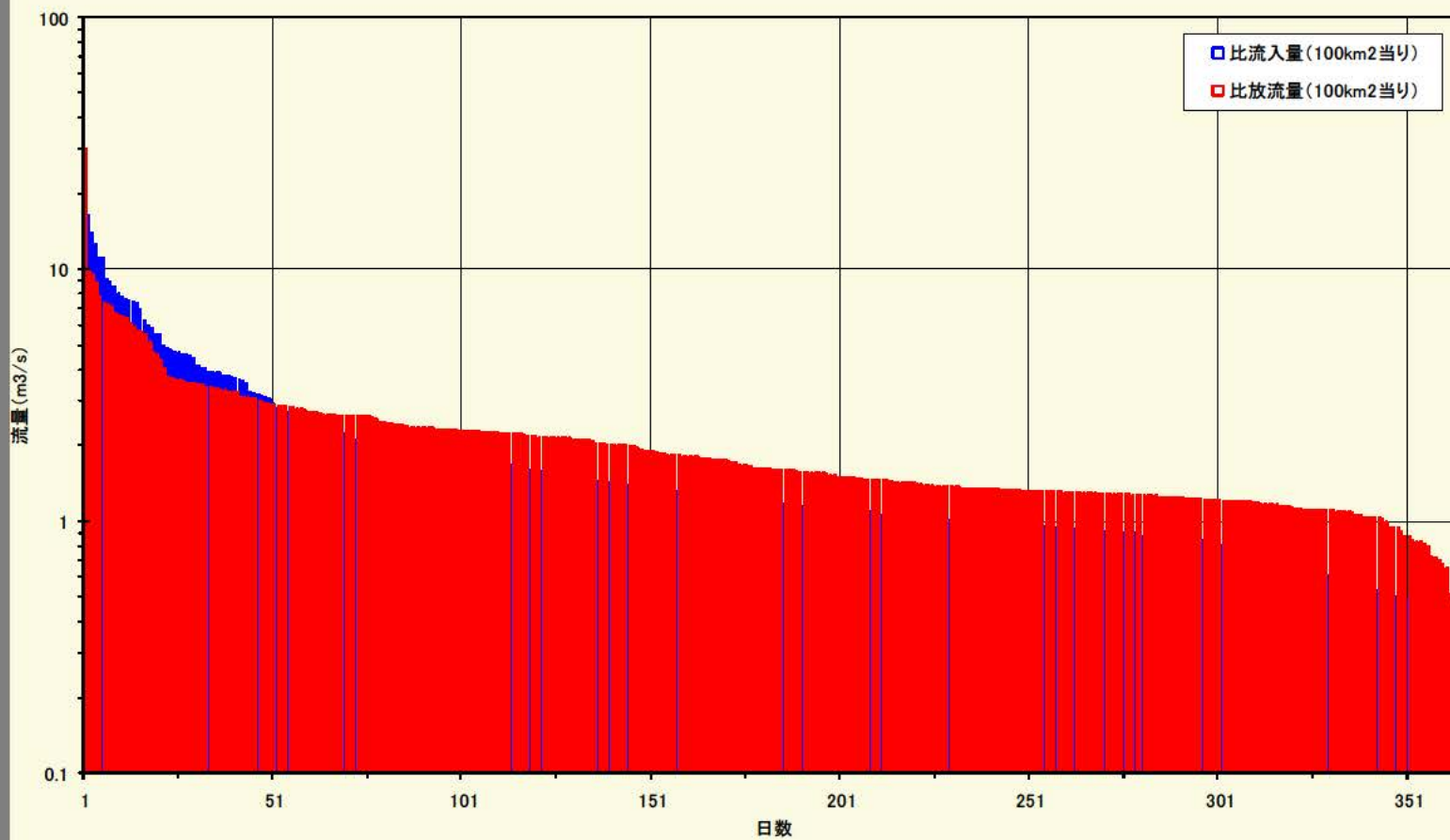
# 一庫ダム貯水池運用状況(平成13年)

比流量(100km<sup>2</sup>当り)による一庫ダム日流量年図(平成13年)



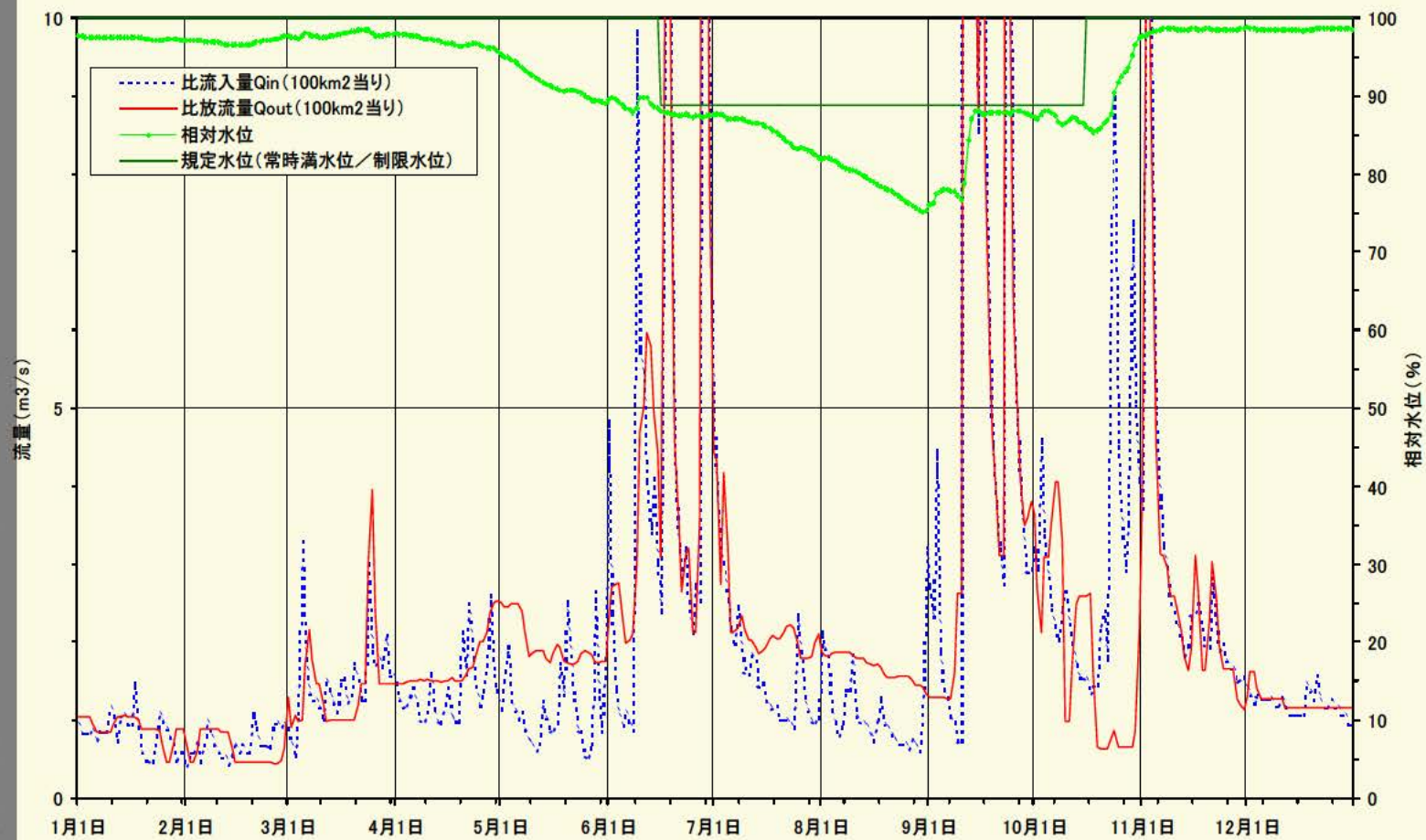
# 一庫ダム流況図(平成13年)

比流量(100km当り)による一庫ダム流況図(平成13年)



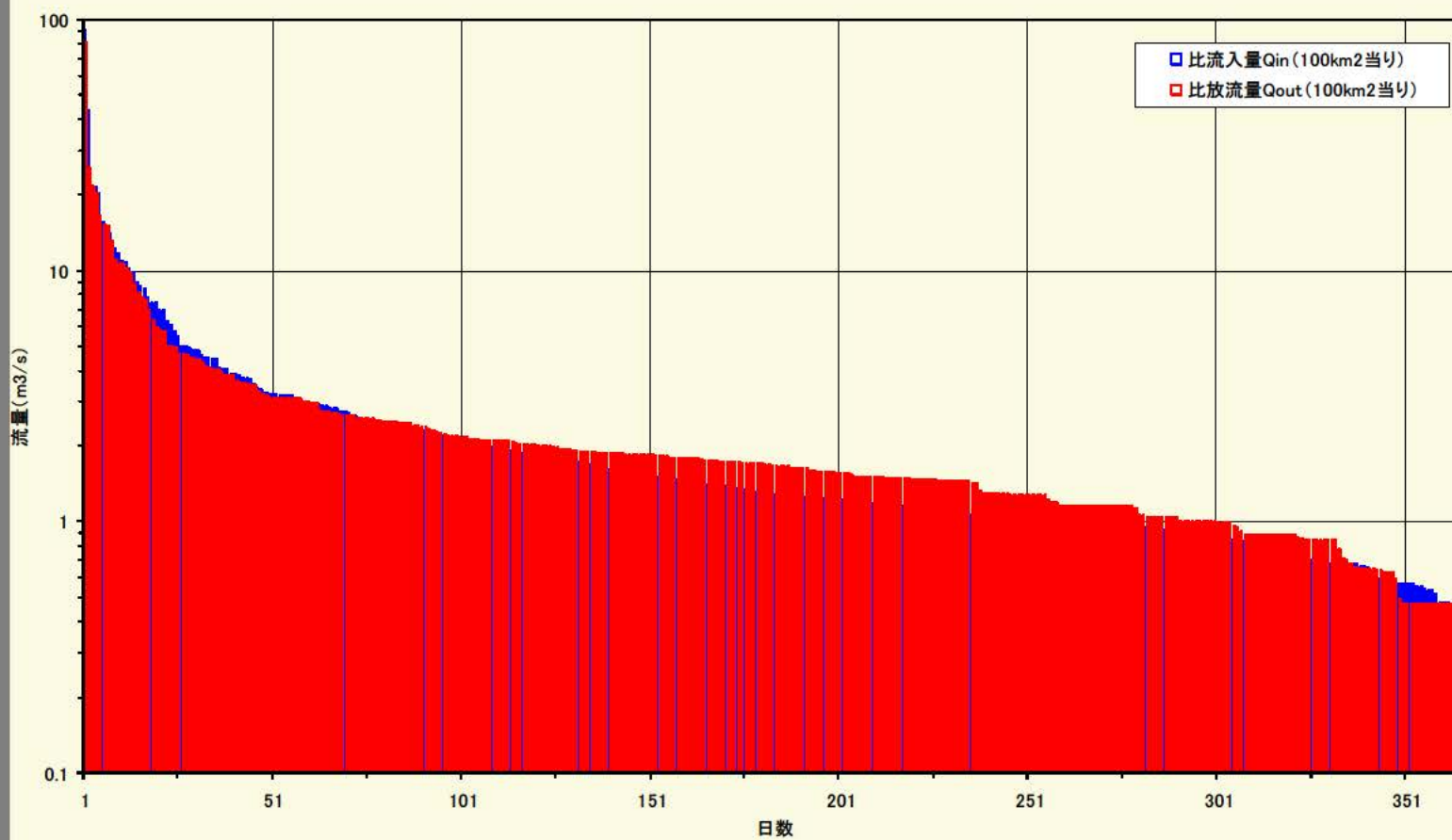
# 青蓮寺ダム貯水池運用状況(平成12年)

比流量(100km<sup>2</sup>当り)による青蓮寺ダム日流量年図(平成12年)



# 青蓮寺ダム流況図(平成12年)

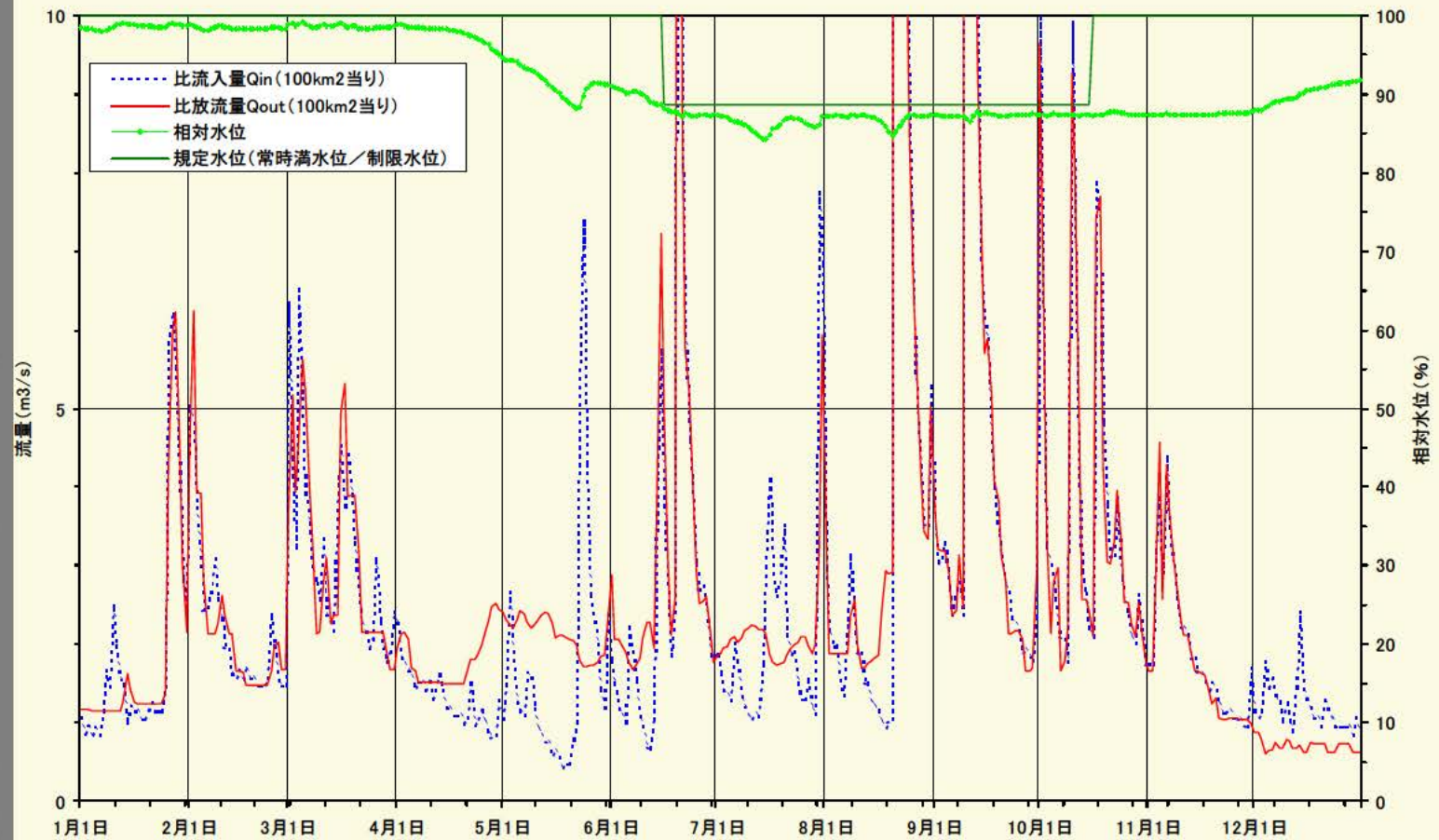
比流量(100km<sup>2</sup>当り)による青蓮寺ダム流況図(平成12年)





# 青蓮寺ダム貯水池運用状況(平成13年)

比流量(100km<sup>2</sup>当り)による青蓮寺ダム日流量年図(平成13年)





# 青蓮寺ダム流況図(平成13年)

比流量(100km<sup>2</sup>当り)による青蓮寺ダム流況図(平成13年)

