

### 高浜（樟葉）地点日水位の変化

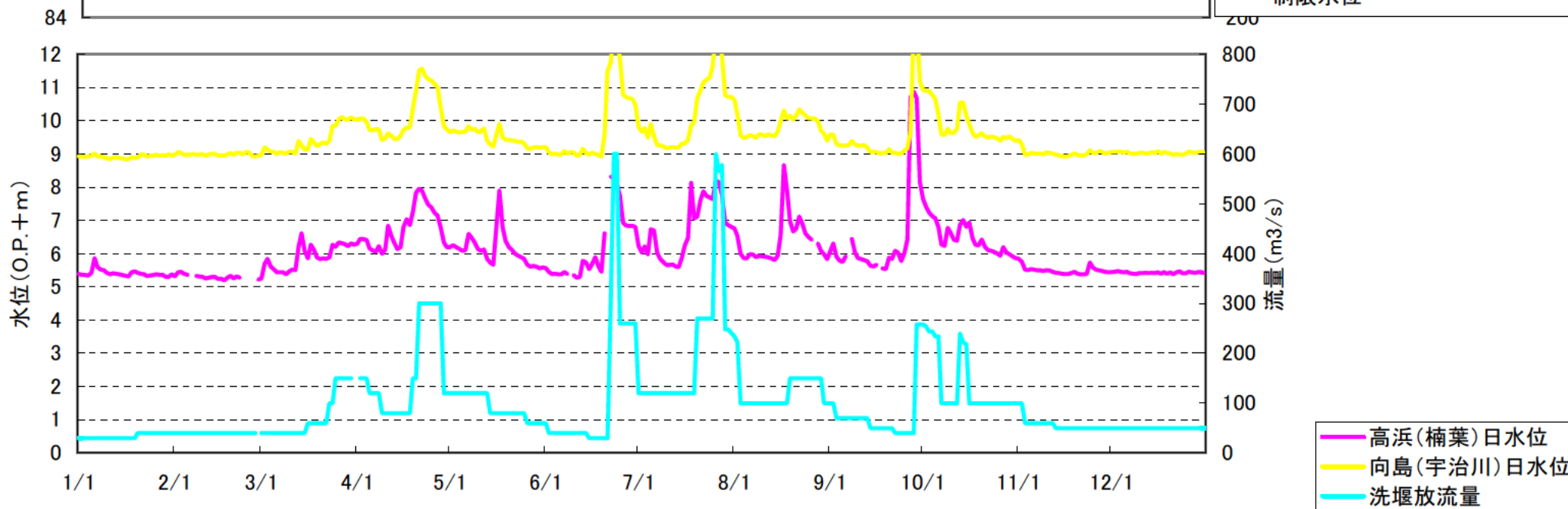
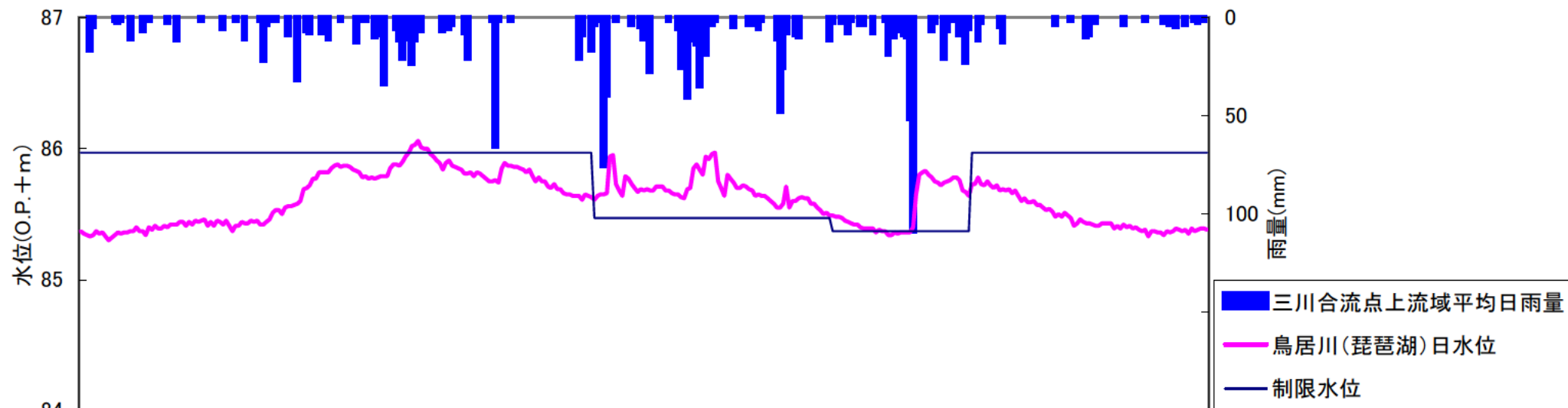
	平成4年以前	平成4年以降
豊水年	1983（昭和58年）	1993（平成5年）
平水年	1986（昭和61年）	1995（平成7年）
渇水年	1987（昭和62年）	1994（平成6年）

豊水年：平成4年前後各々10ヶ年間に於いて、  
高浜地点の年平均水位が一番高かった年（欠測年を除く）。

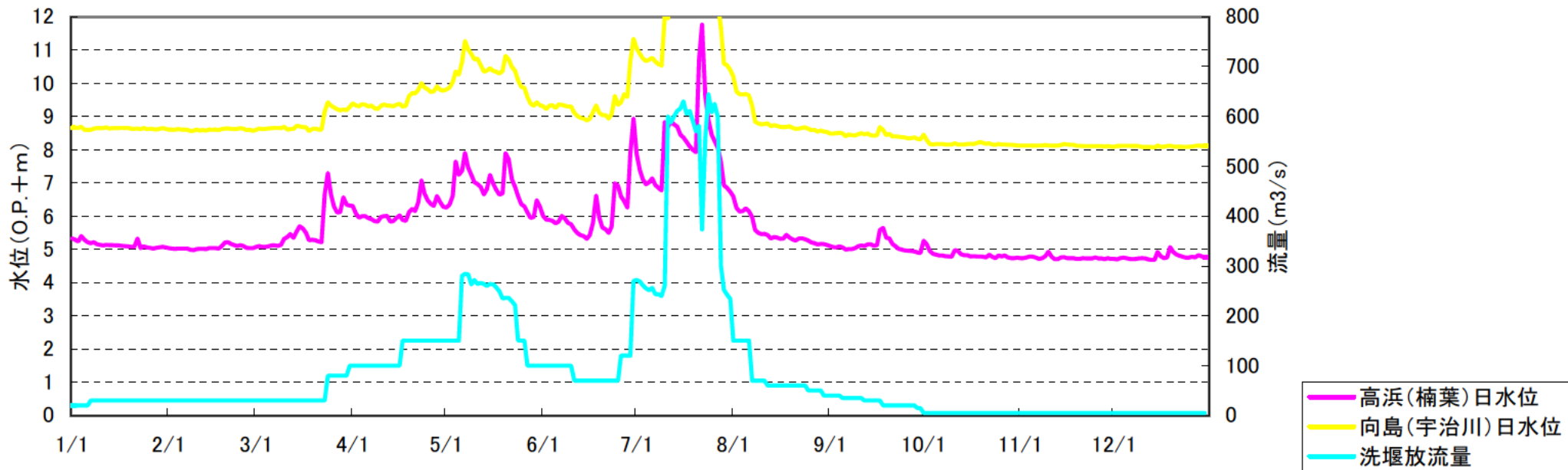
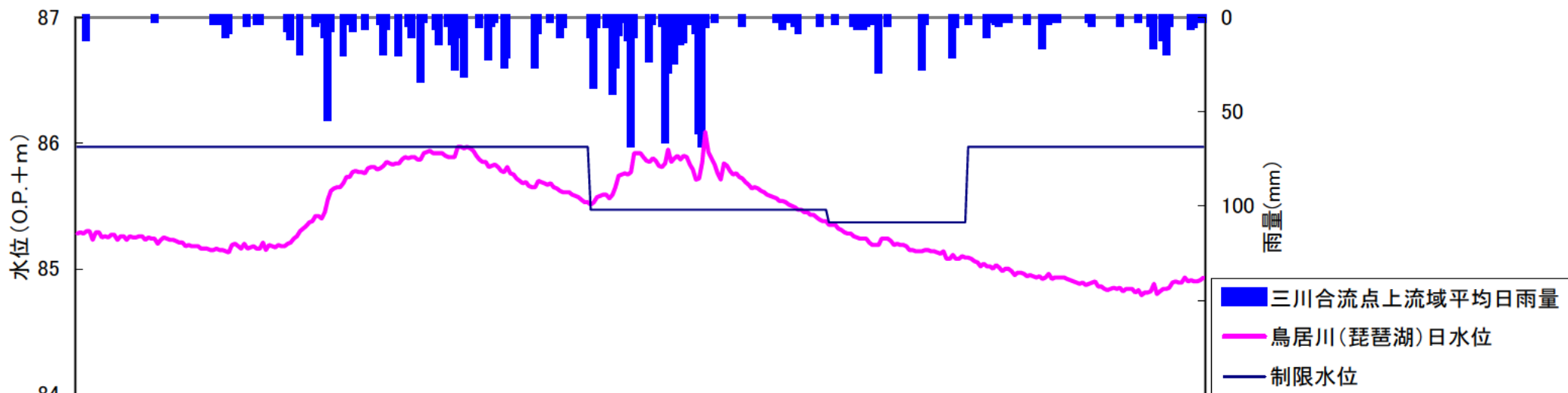
平水年：平成4年前後各々10ヶ年間に於いて、  
高浜地点の年平均水位が中間の年（欠測年を除く）。

渇水年：平成4年前後各々10ヶ年間に於いて、  
高浜地点の年平均水位が一番低かった年（欠測年を除く）。

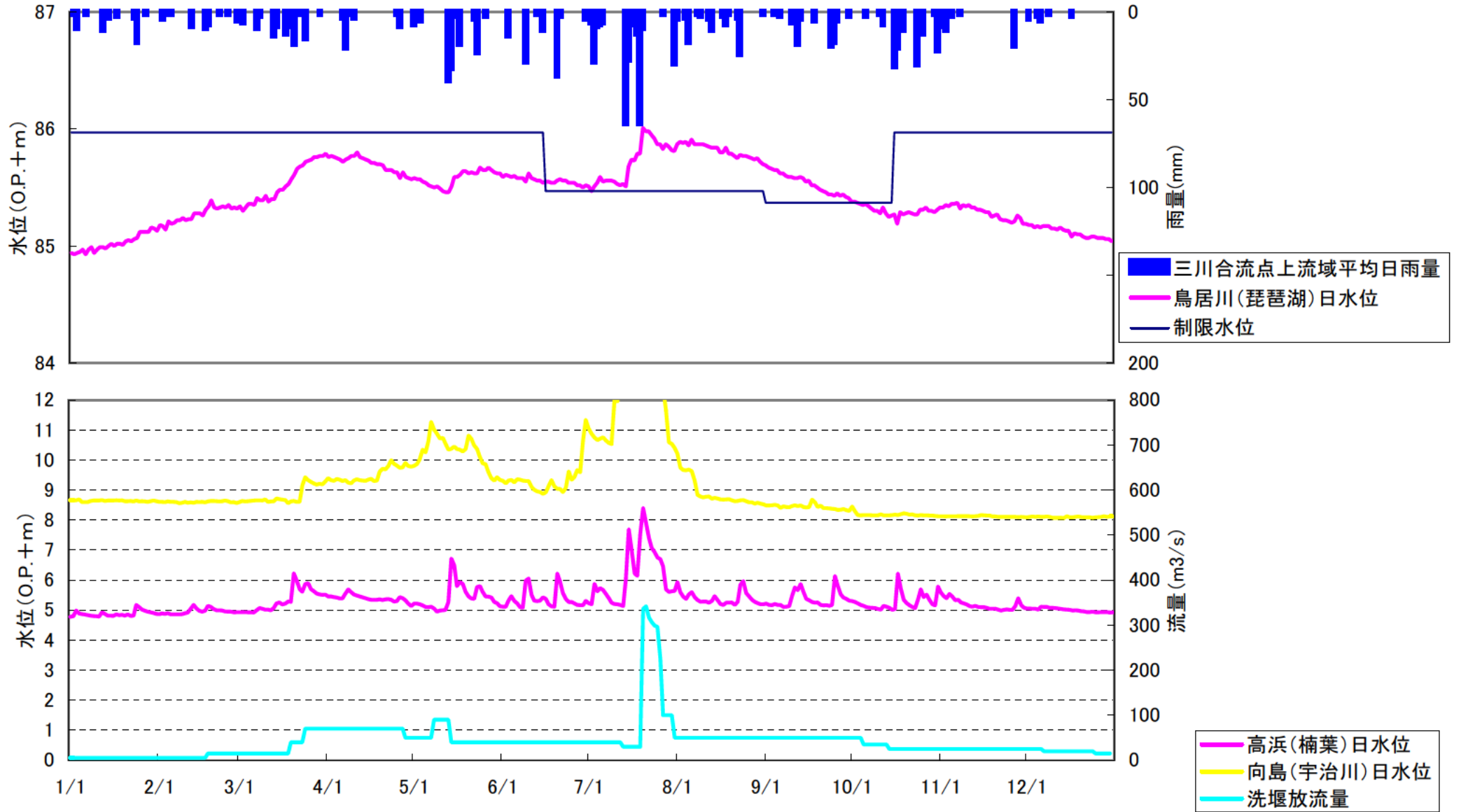
1983(昭和58年)



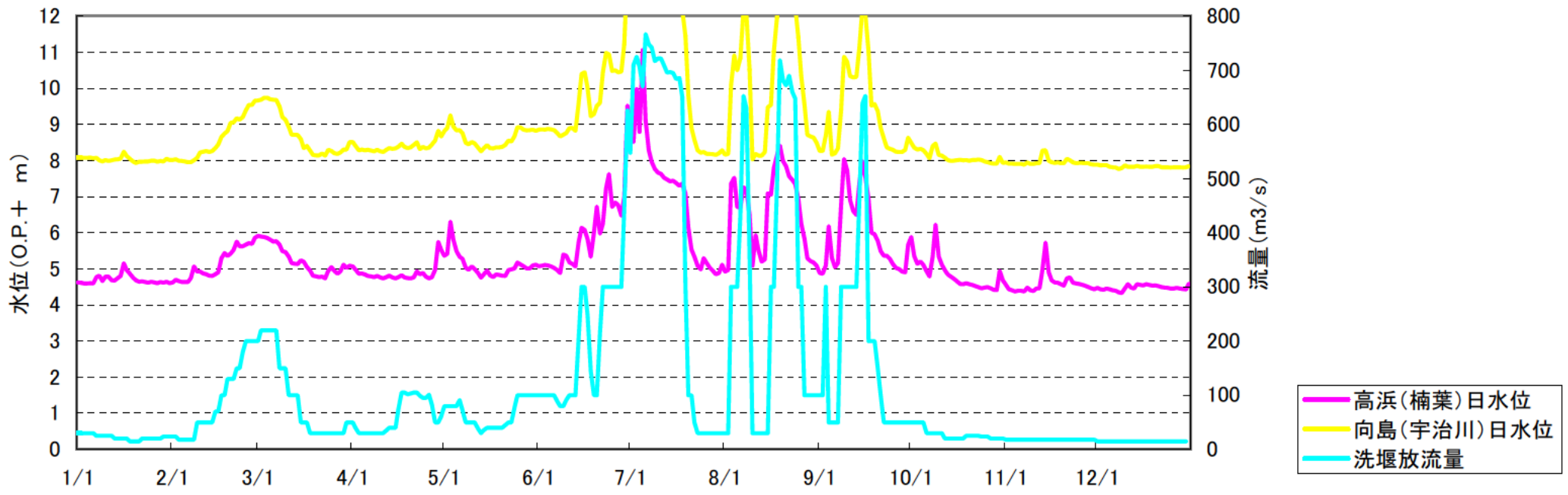
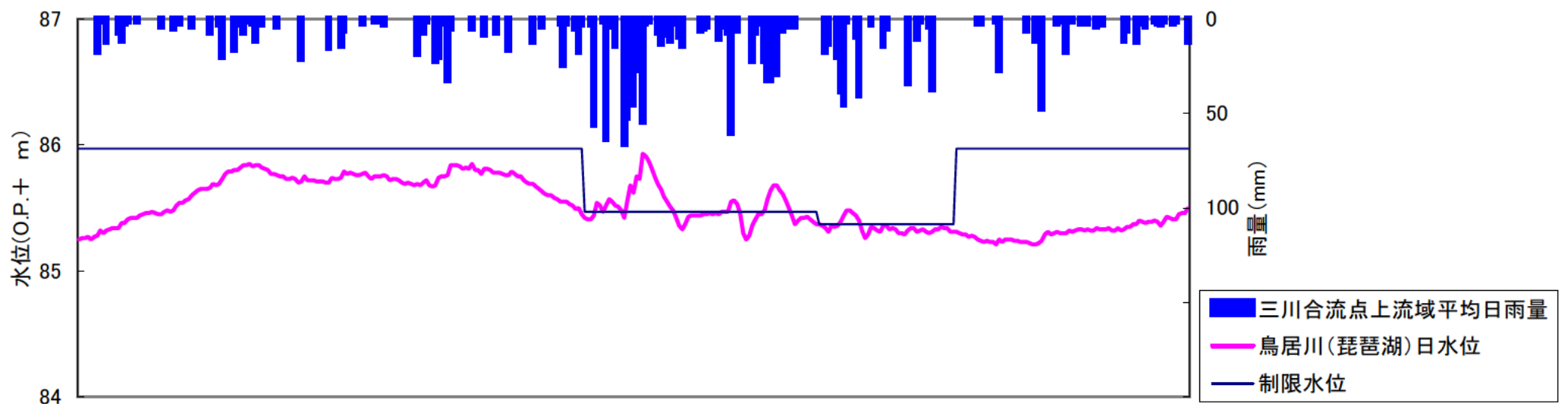
1986(昭和61年)



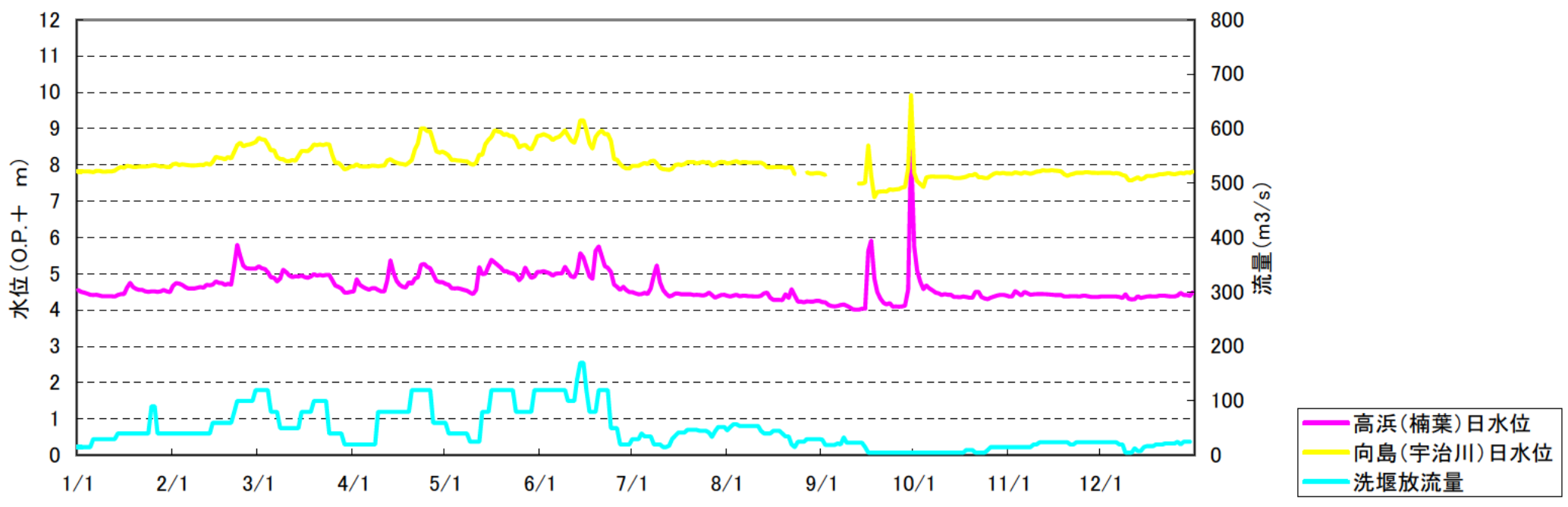
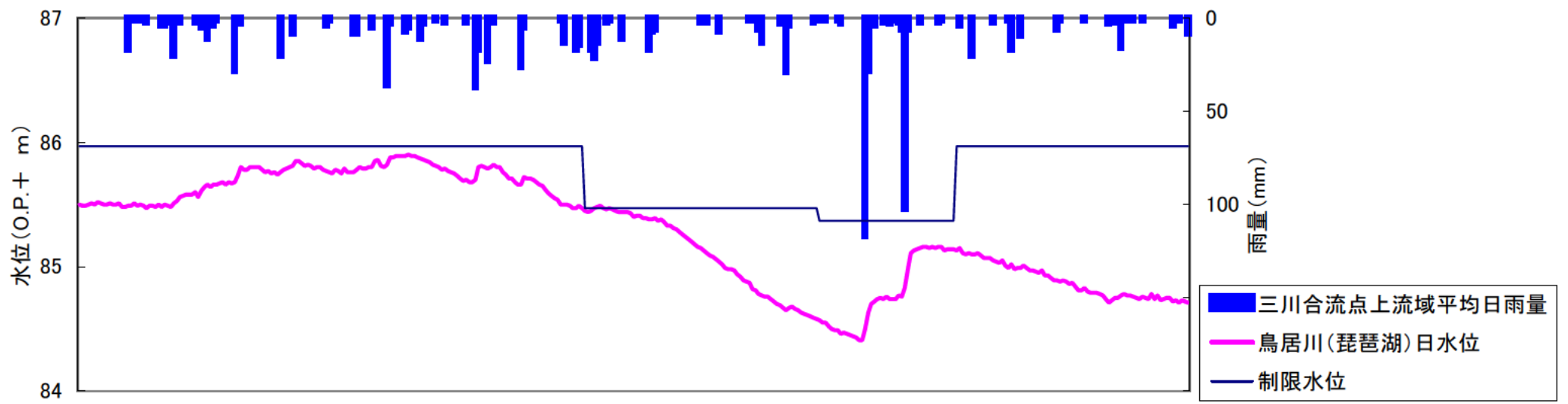
1987(昭和62年)



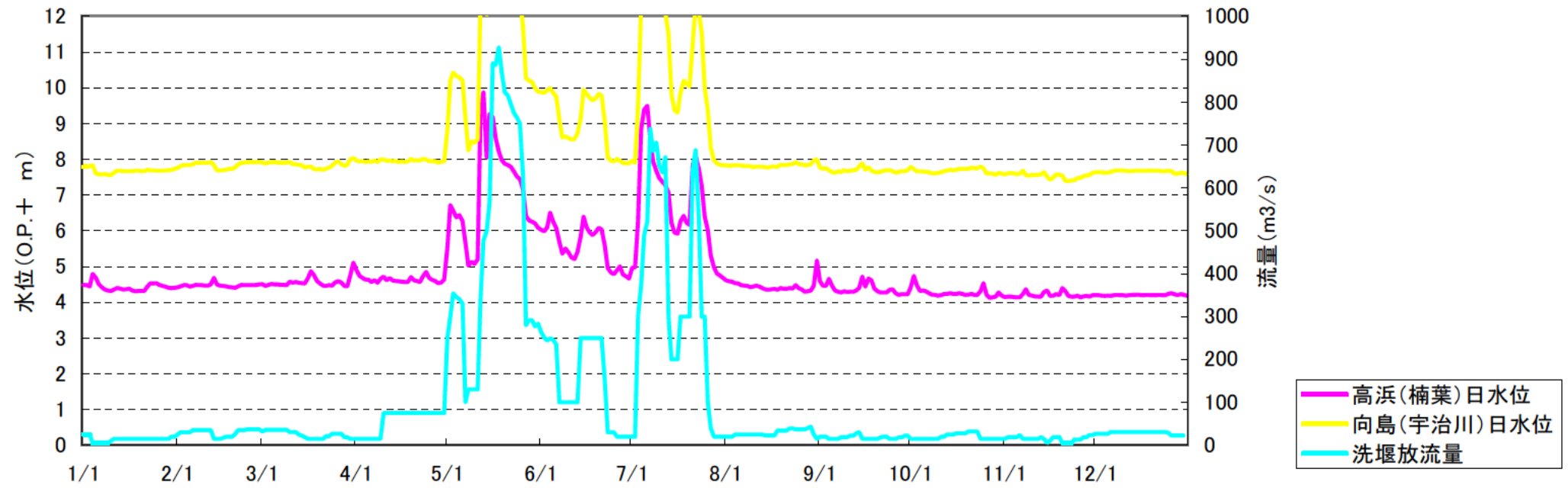
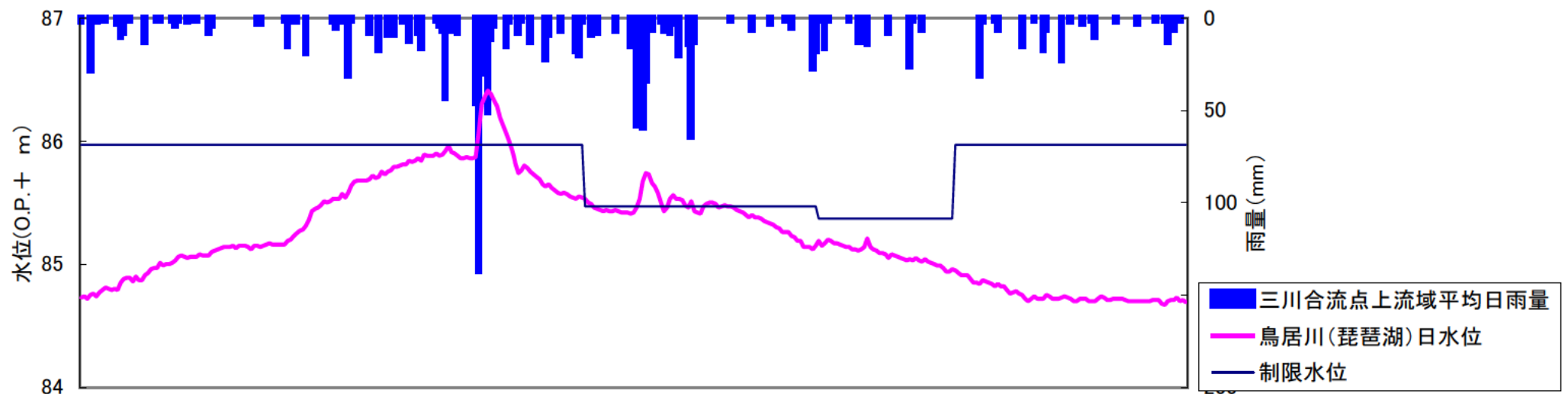
平成5年(1993)



平成6年(1994)

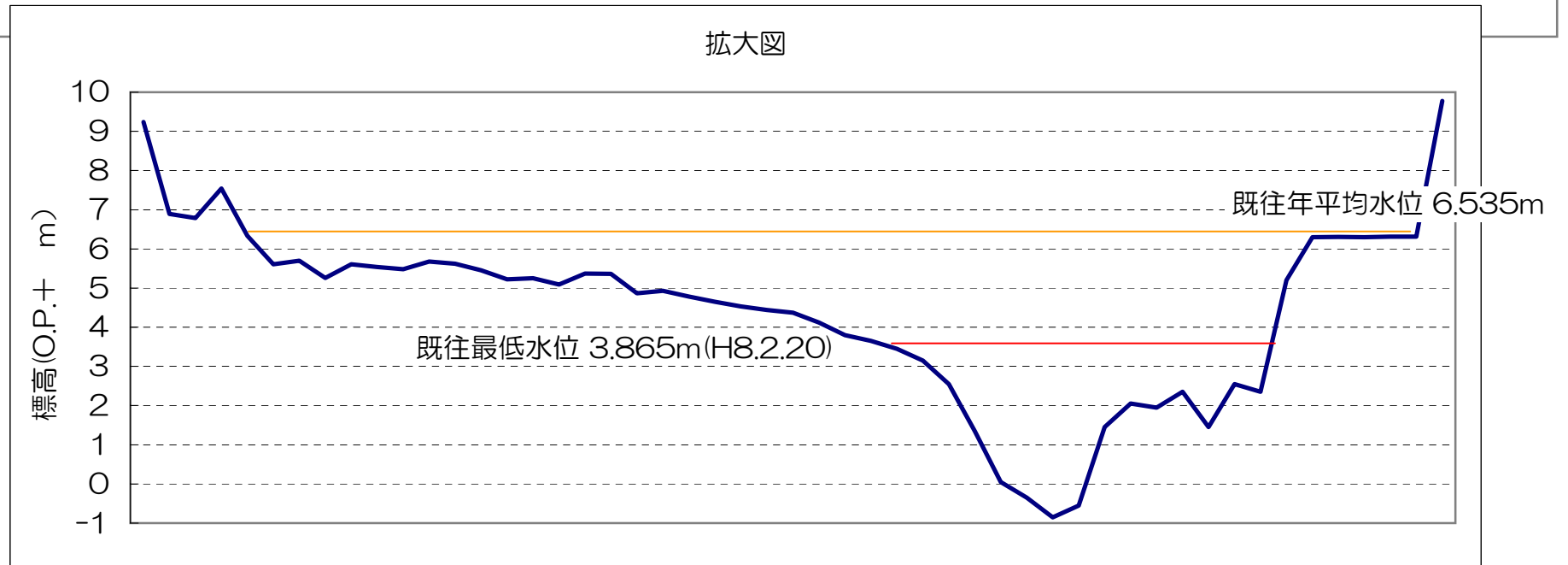
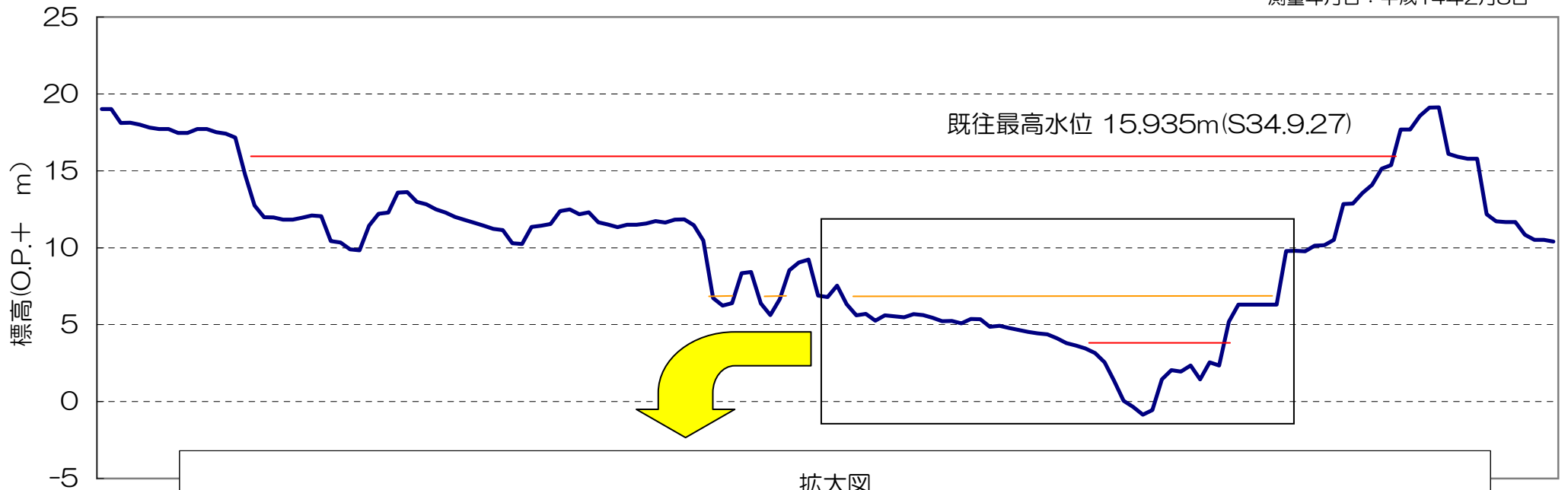


平成7年(1995)



# 高浜（楠葉）地点 横断面図

測量年月日：平成14年2月8日



※ 横断面図の縮尺は任意。 既往とはS34～のデータを計算したものの。