

ダム貯水池の運用状況

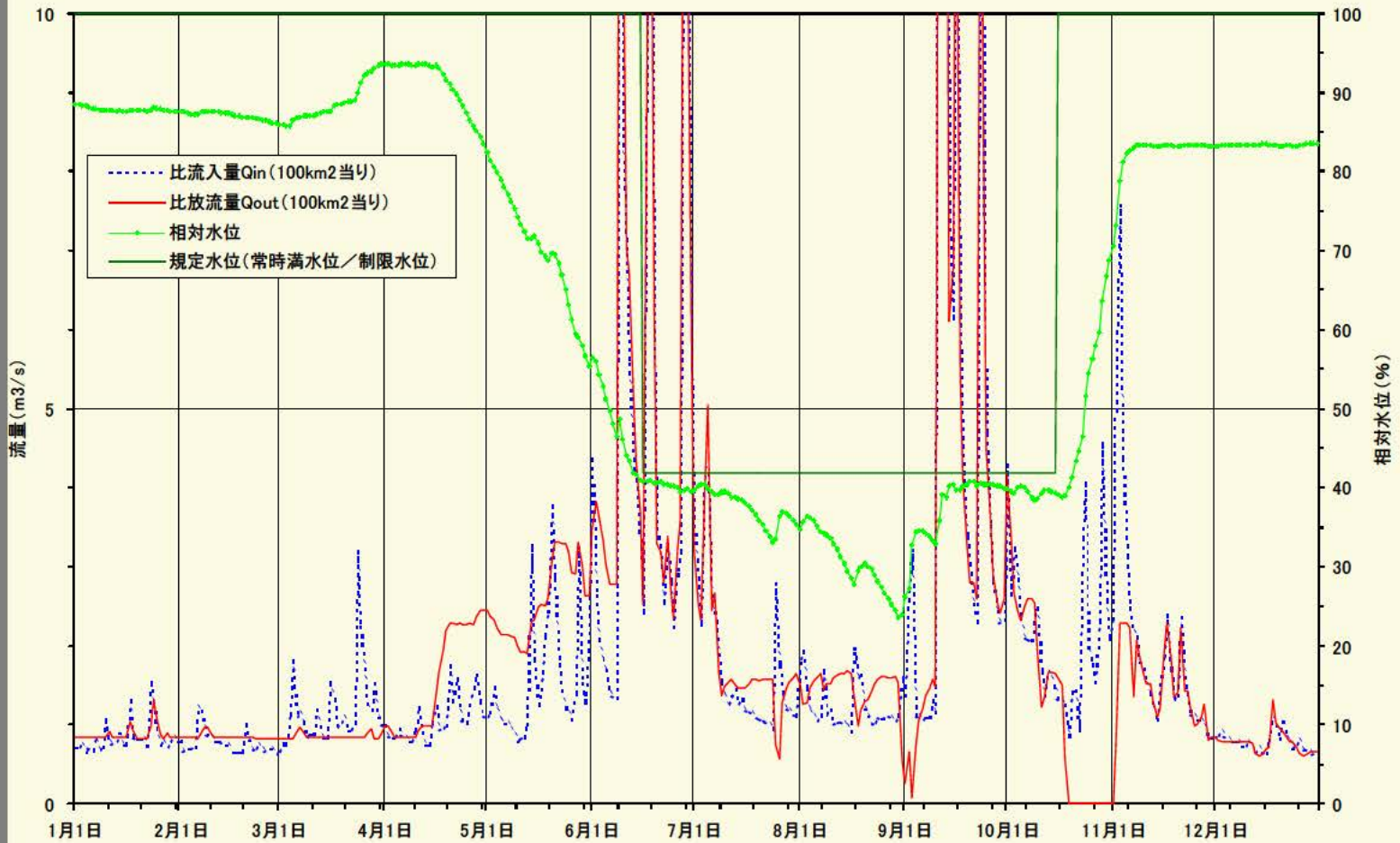
～貯水池水位とダム流入量と放流量の比較～
〈ダムによる流況変動について〉

平成12年、平成13年の貯水池運用状況とダム流況図

- 高山ダム(名張川)、流域面積 615.0km²
- 青蓮寺ダム(青蓮寺川)、流域面積 100.0km²
- 室生ダム(宇陀川)、流域面積 136.0km²
- 布目ダム(布目川)、流域面積 75.0km²
- 比奈知ダム(名張川)、流域面積 75.5km²
- 一庫ダム(猪名川)、流域面積 115.1km²
- 日吉ダム(桂川)、流域面積 290.0km²

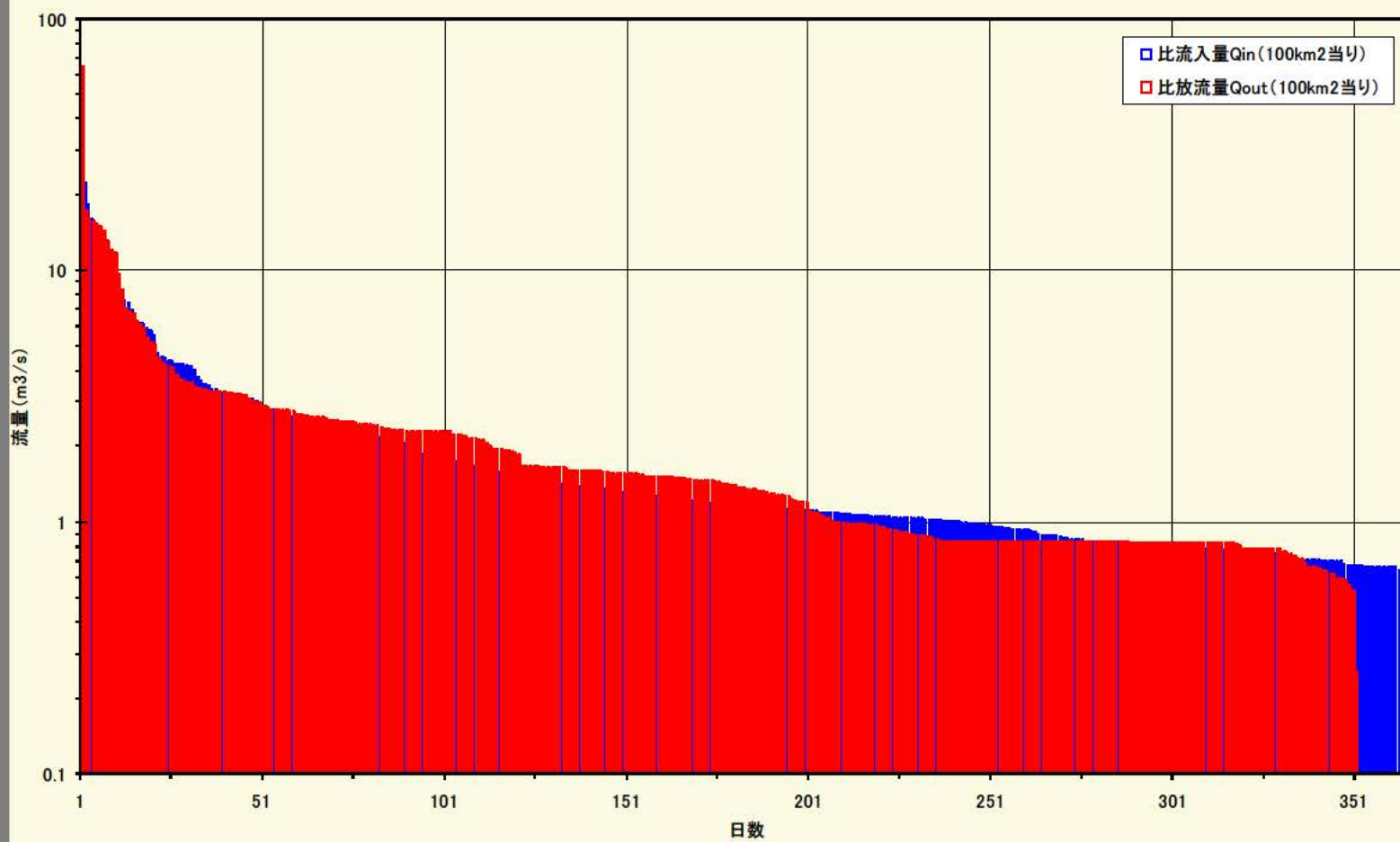
高山ダム貯水池運用状況(平成12年)

比流量(100km²当り)による高山ダム日流量年図(平成12年)



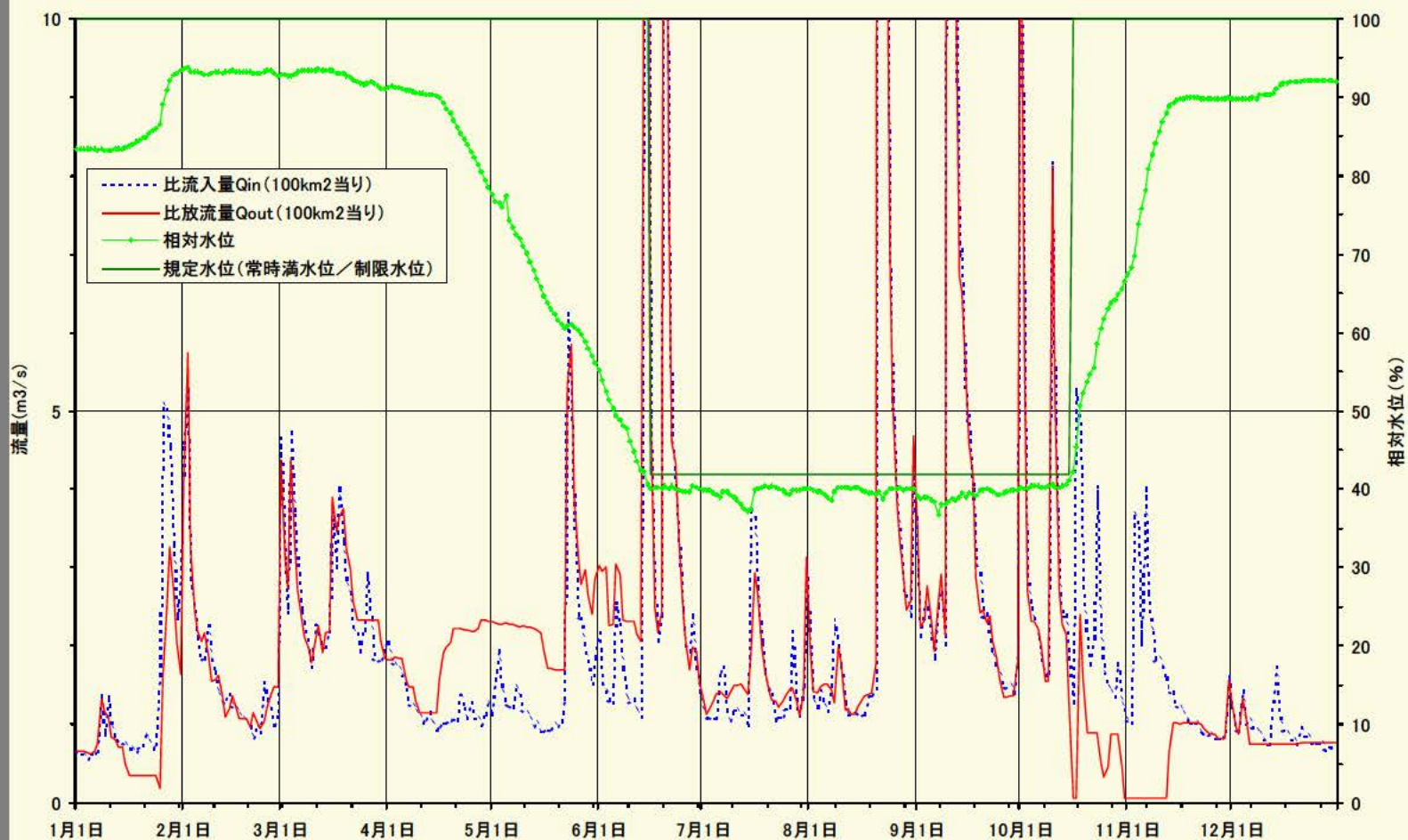
高山ダム流況図(平成12年)

比流量(100km²当り)による高山ダム流況図(平成12年)



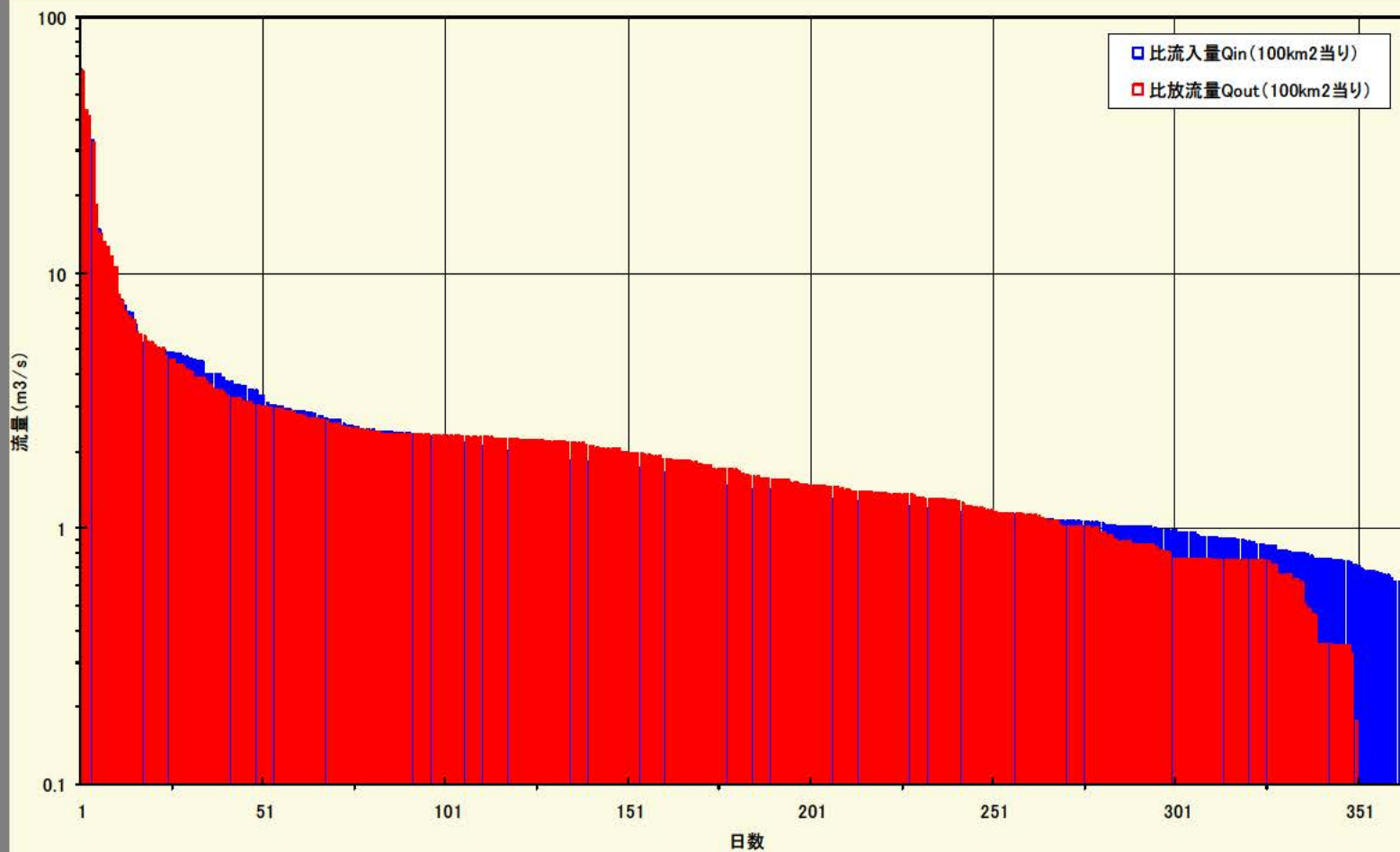
高山ダム貯水池運用状況(平成13年)

比流量(100km²当り)による高山ダム日流量年図(平成13年)



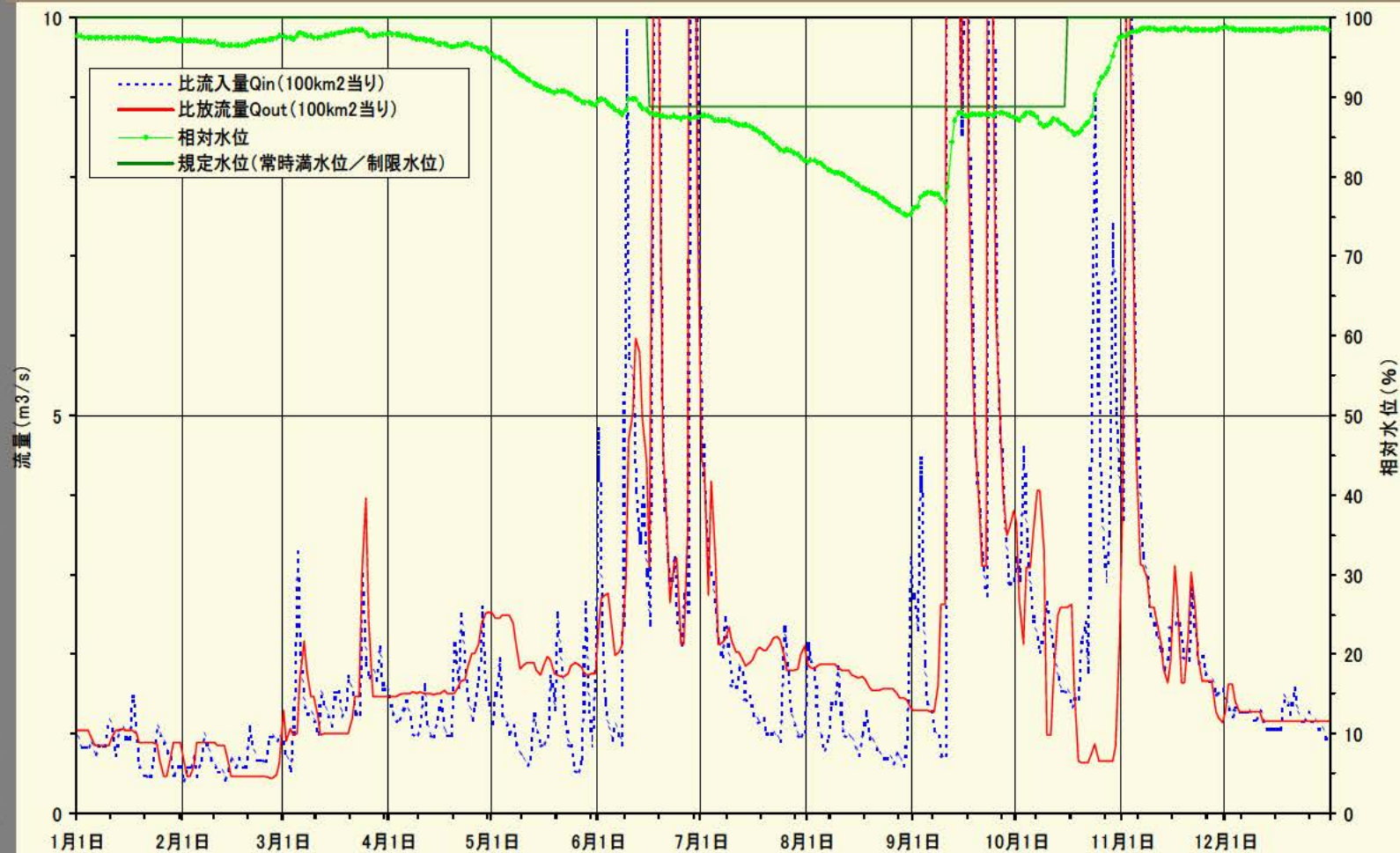
高山ダム流況図(平成13年)

比流量(100km²当り)による高山ダム流況図(平成13年)



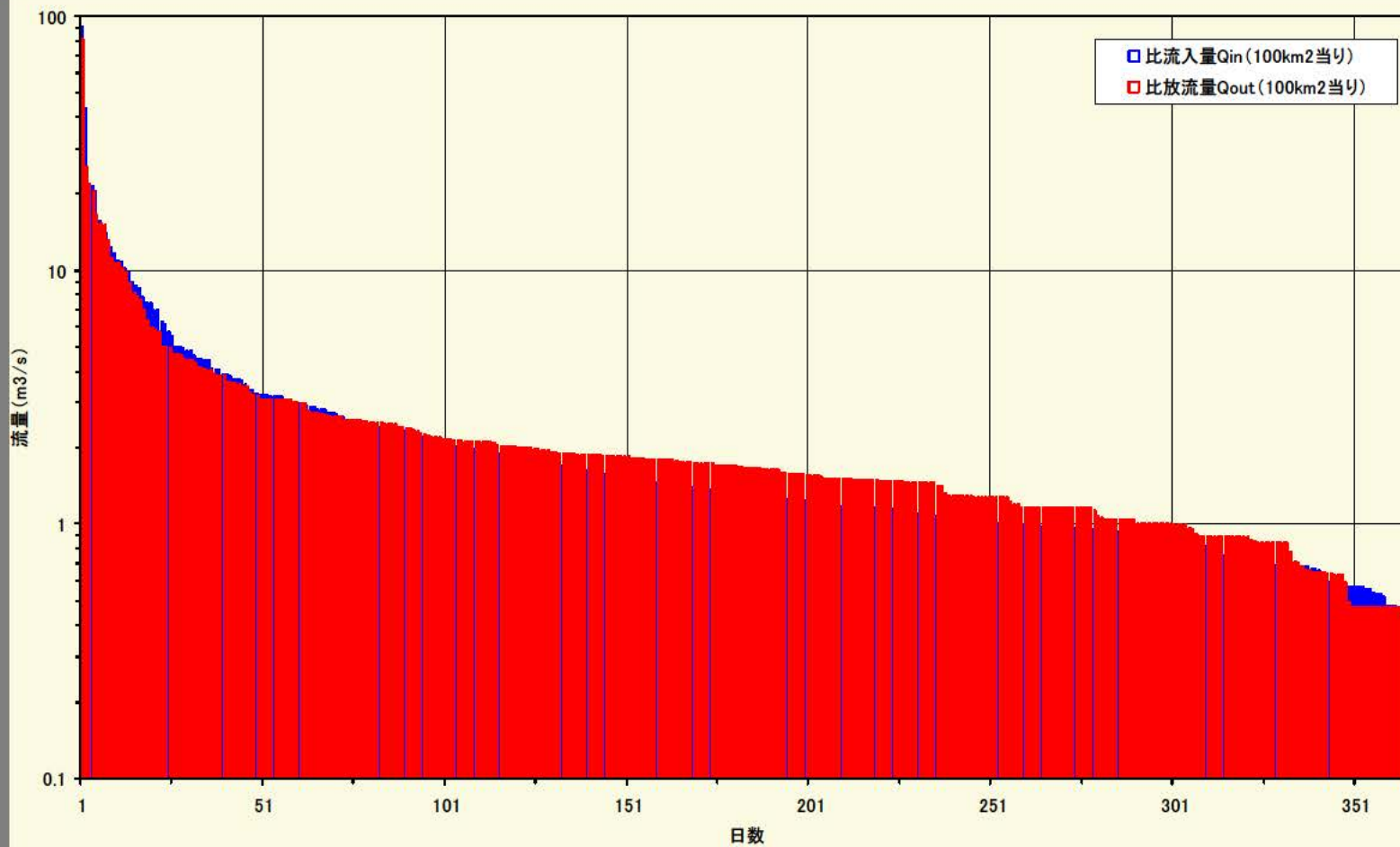
青蓮寺ダム貯水池運用状況(平成12年)

比流量(100km²当り)による青蓮寺ダム日流量年図(平成12年)



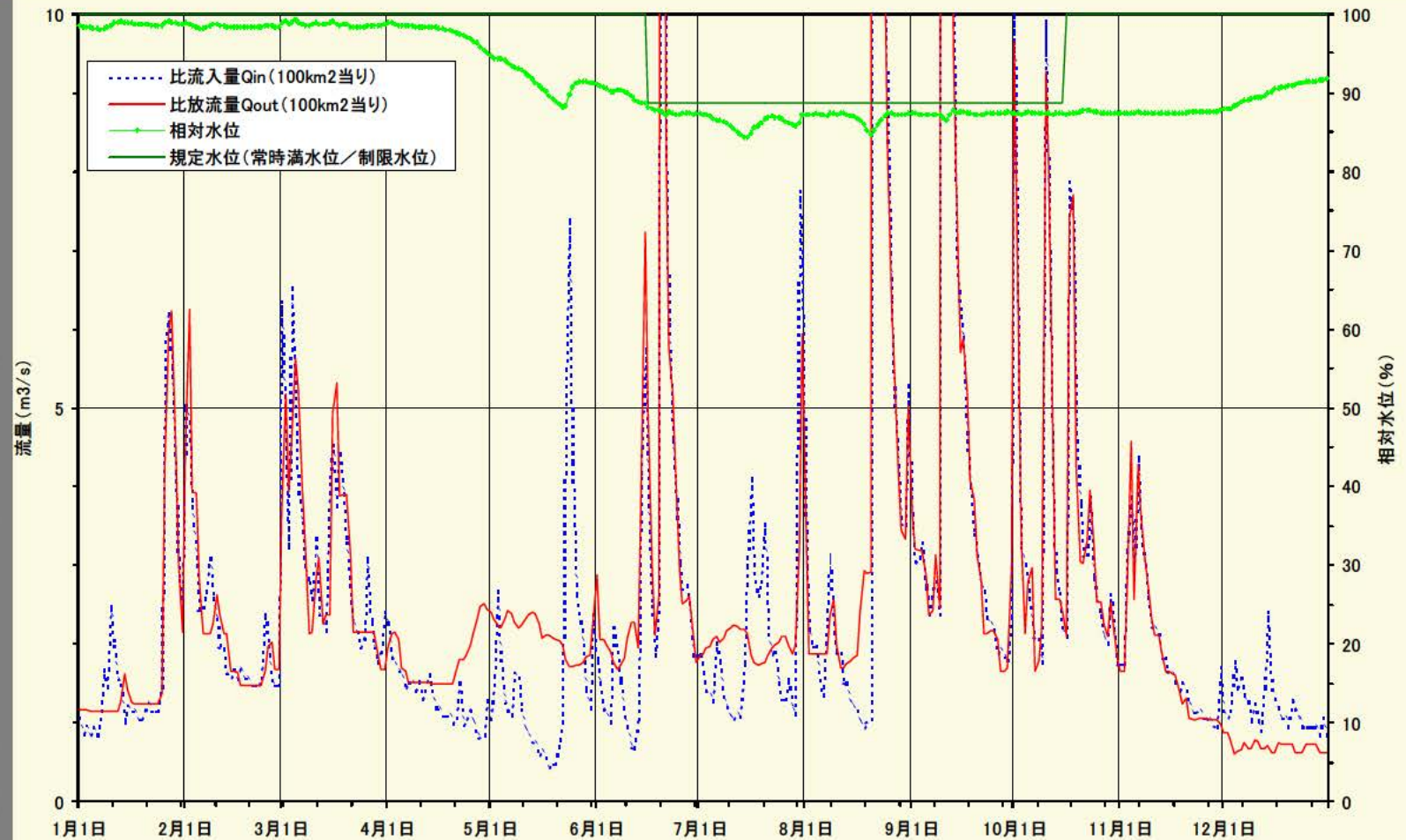
青蓮寺ダム流況図(平成12年)

比流量(100km²当り)による青蓮寺ダム流況図(平成12年)



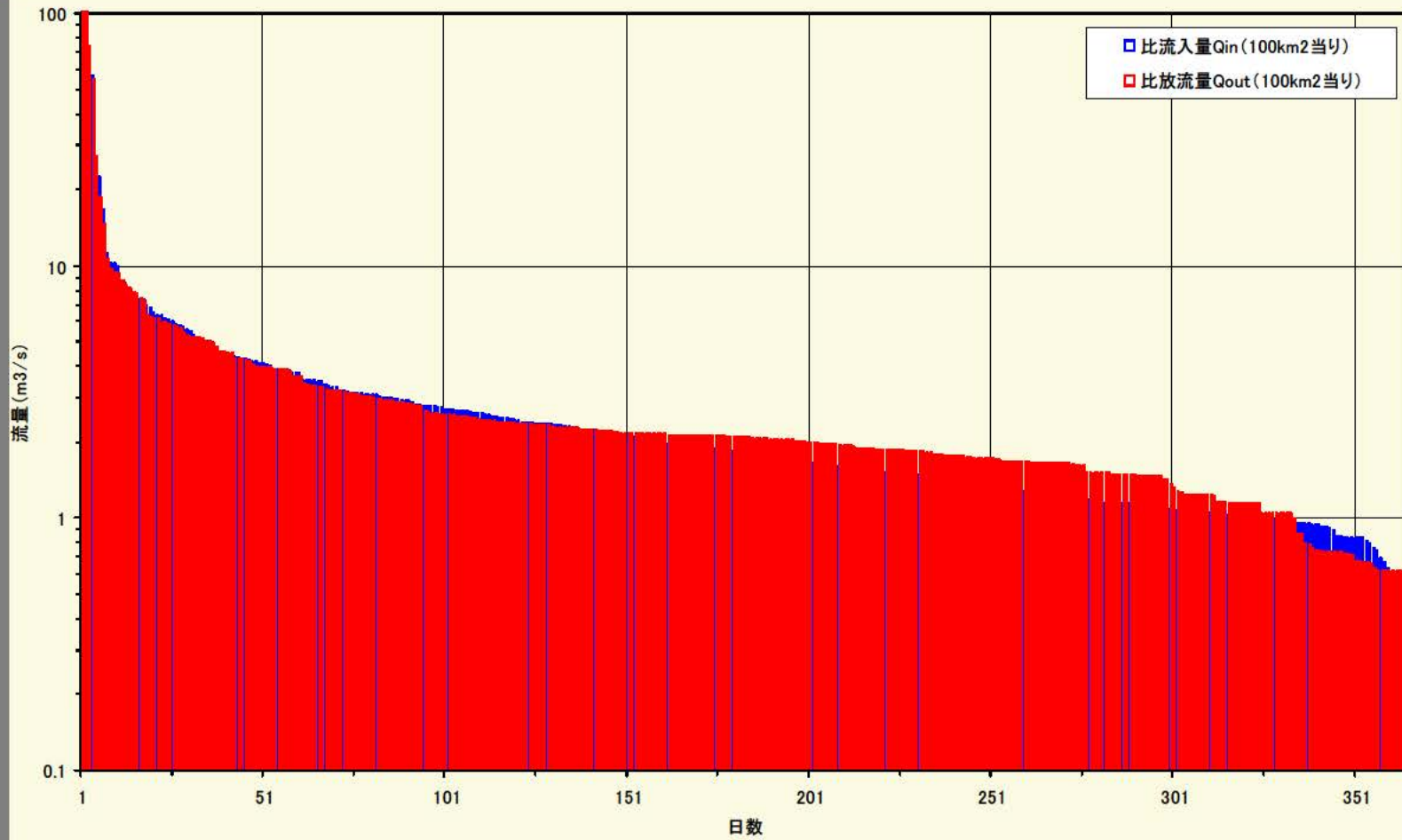
青蓮寺ダム貯水池運用状況(平成13年)

比流量(100km²当り)による青蓮寺ダム日流量年図(平成13年)



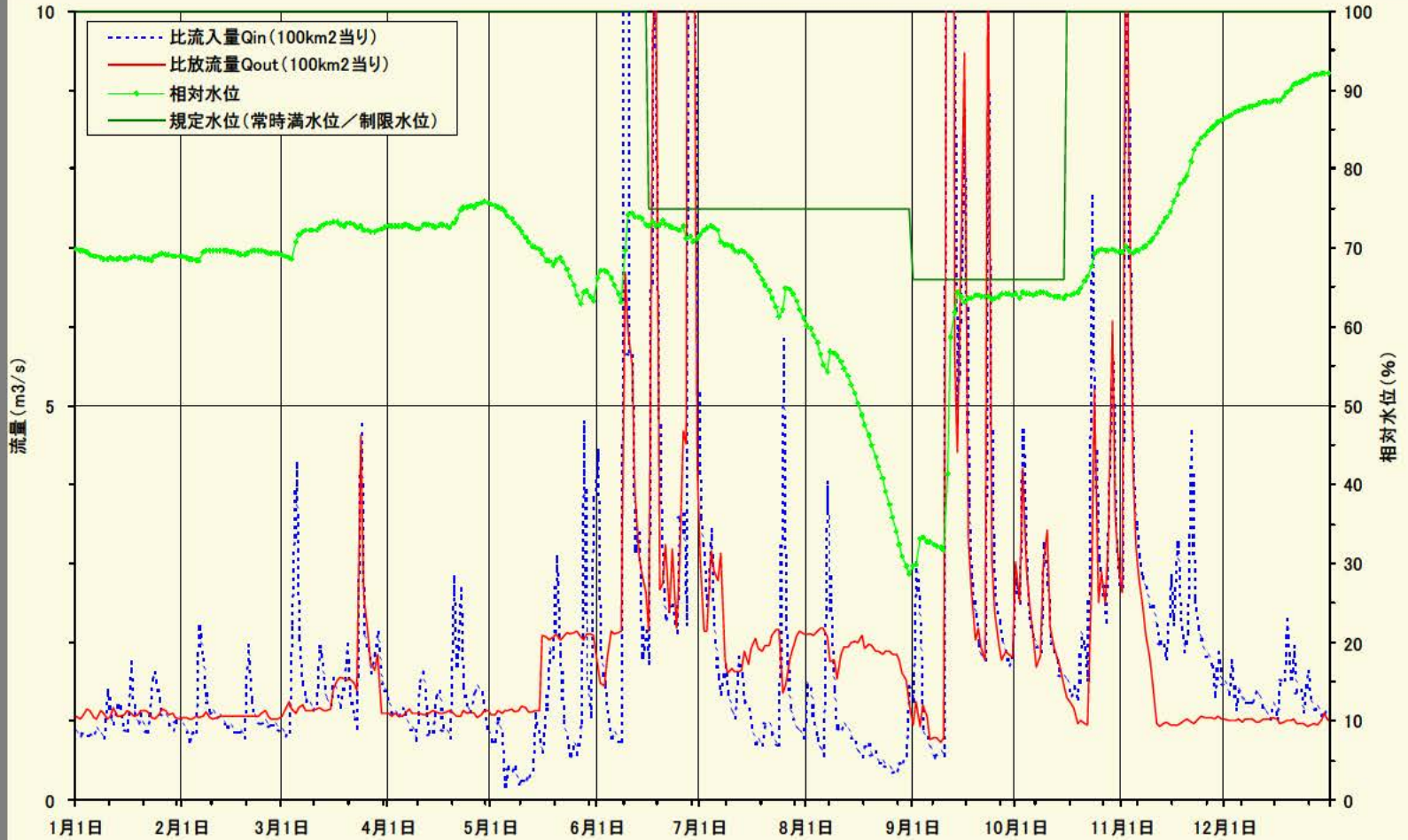
青蓮寺ダム流況図(平成13年)

比流量(100km²当り)による青蓮寺ダム流況図(平成13年)



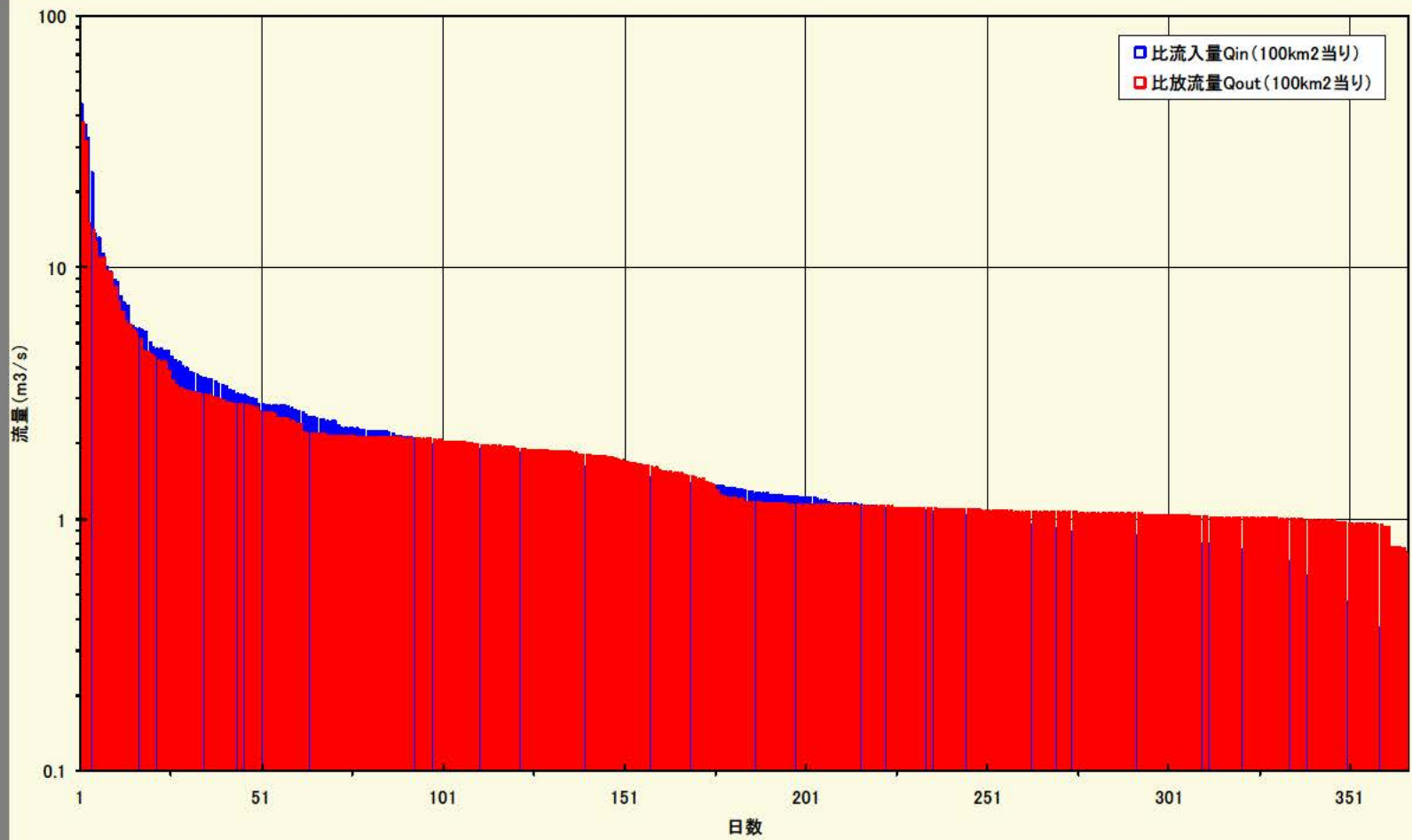
室生ダム貯水池運用状況(平成12年)

比流量(100km²当り)による室生ダム日流量年図(平成12年)



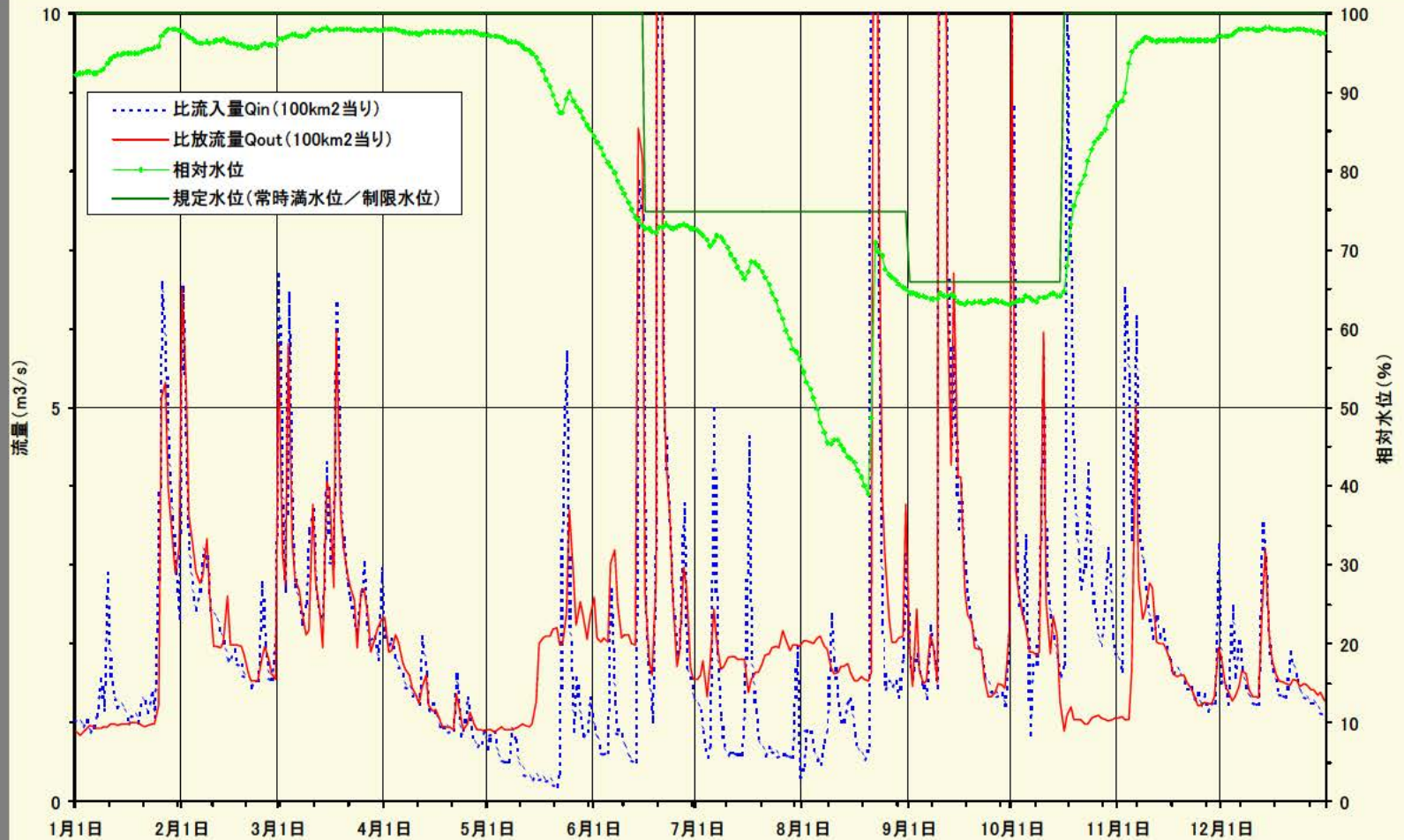
室生ダム流況図(平成12年)

比流量(100km²当り)による室生ダム流況図(平成12年)



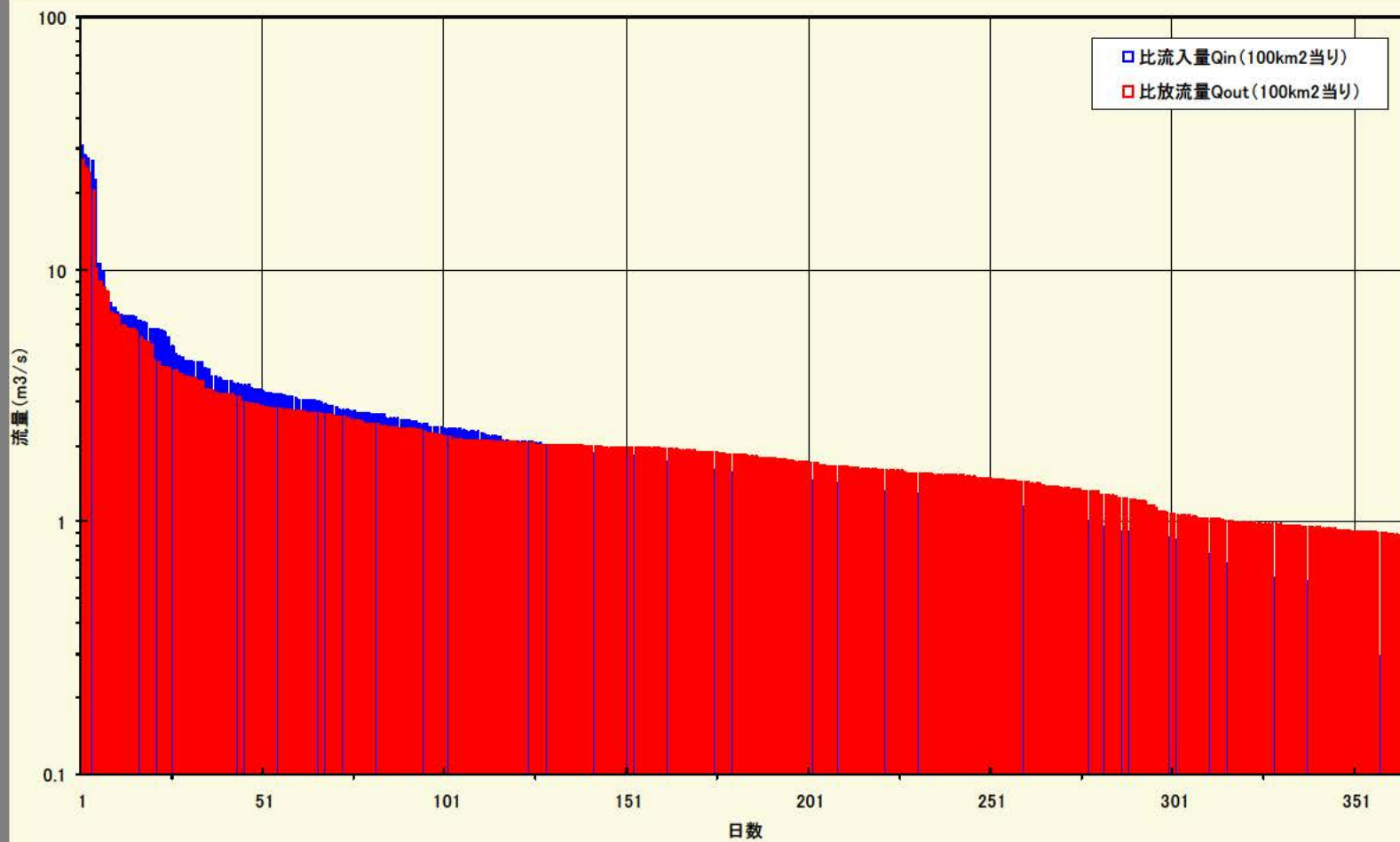
室生ダム貯水池運用状況(平成13年)

比流量(100km²当り)による室生ダム日流量年図(平成13年)



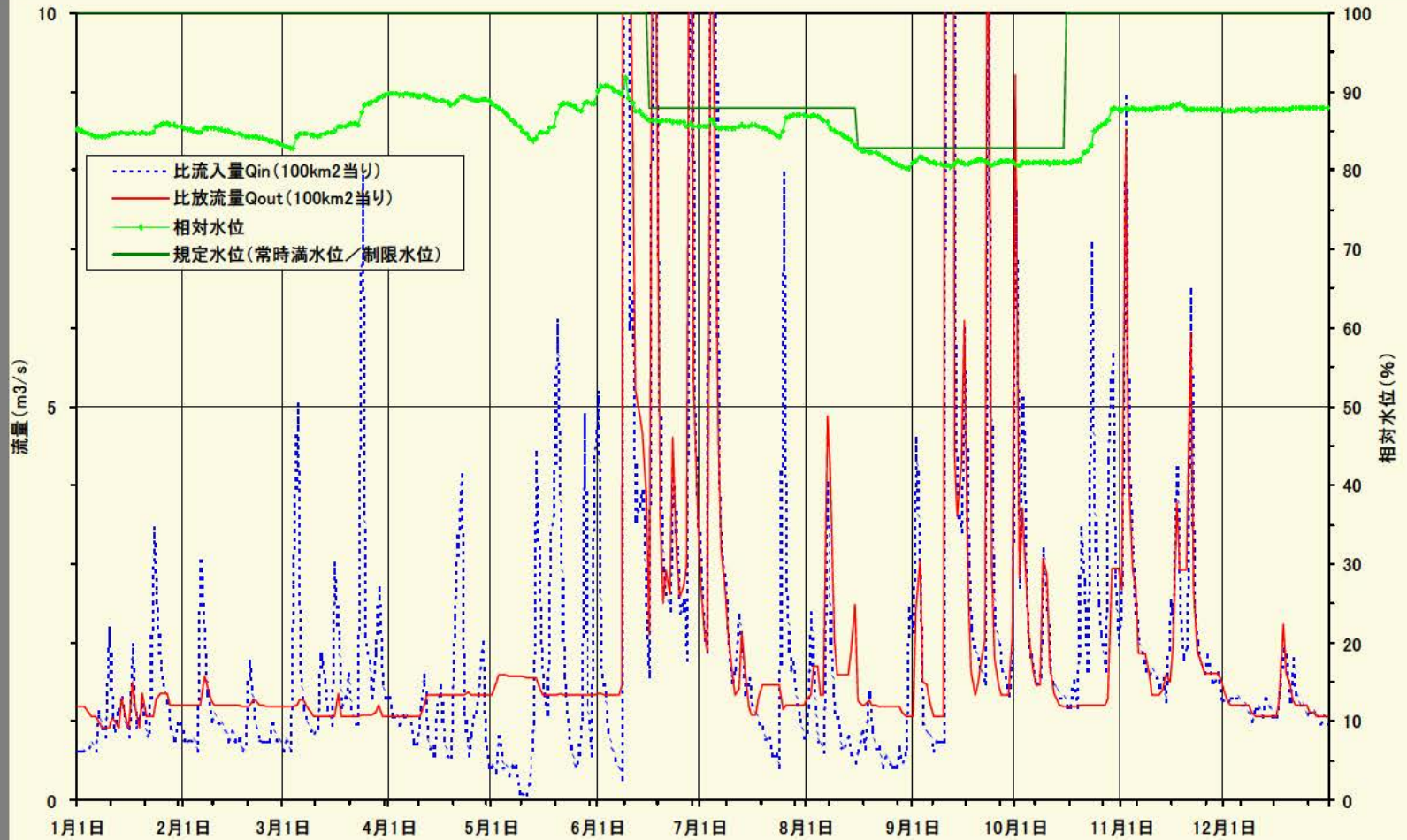
室生ダム流況図(平成13年)

比流量(100km²当り)による室生ダム流況図(平成13年)



布目ダム貯水池運用状況(平成12年)

比流量(100km²当り)による布目ダム日流量年図(平成12年)



布目ダム流況図(平成12年)

比流量(100km²当り)による布目ダム流況図(平成12年)

