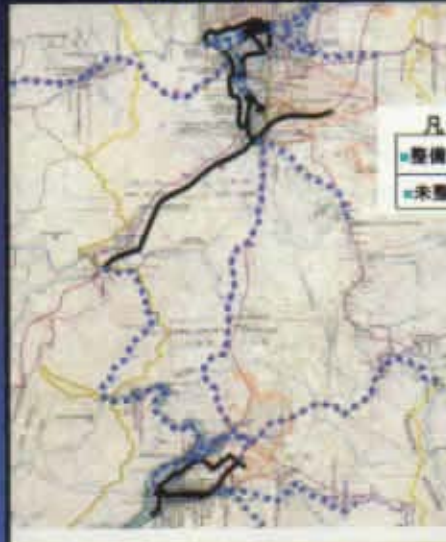


光ファイバー整備状況 (H15年3月末見込み) 木津川上流



凡例	
■ 整備済光ファイバー	——
■ 未整備光ファイバー

【別添資料. 8】

光ファイバー整備状況 (H15年3月末見込み) 猪名川



凡例	
■ 整備済光ファイバー	——
■ 未整備光ファイバー

【別添資料. 8】

被害ポテンシャル低減対策

地上部での氾濫水 (時系列)



ビデオ： 今、もし淀川が決壊したら
—洪水氾濫シミュレーション—

【別添資料. 9】

地下空間部の被害軽減対策

梅田地下街への氾濫水流入状況



階段より流入



地下街での氾濫流

ビデオ： 今、もし淀川が決壊したら
—洪水氾濫シミュレーション—

【別添資料. 9】

地下空間部の被害軽減対策

大阪地下街の現状

大阪地下街一覧表

(平成15年度調査より)

名称	大阪駅前地下街	天王寺中心地区	ダイヤビル地下街 (千代田ビル地下街)	豊船場7ビル地下街	中之島地下街	なんば地下街	天王寺地下街
延べ面積	123ha	187ha	42ha	33ha	34ha	37ha	33ha
店舗数	30店	100店	81店	80店	11店	31店	207店
避難路とへ通じる階段数	33ヶ所	33ヶ所	42ヶ所	3ヶ所	3ヶ所	3ヶ所	3ヶ所

名称	がらみ地区	ユムズガーデン	あべの町	千代田地区	難波三番街	なんば5丁目
延べ面積	33ha	10ha	33ha	33ha	33ha	33ha
店舗数	100店	27店	27店	33店	33店	33店
避難路とへ通じる階段数	33ヶ所	1ヶ所	33ヶ所	33ヶ所	33ヶ所	33ヶ所

【別添資料. 9】

地下空間部の被害軽減対策

駐車場の防水層



地下鉄入り口の
防水層



地下鉄防水層



【別添資料. 9】

地下空間部の被害軽減対策

地下街への河川情報提供

(大阪駅前梅田地下街)



管根崎ジオ・フロント
みちまちスクエアきた



【別添資料. 9】

浸水痕跡・水位表示標

浸水想定表示の事例



木津川筋における「健屋の辻」
の実積水位表示



岐阜市庁舎前水位表示標



浸水イメージフォトモンタージュ
(大阪駅)

【別添資料. 10】

水災に対する意識の啓発

水防月間(5月)における取り組み



【別添資料 11】

応急的堤防強化対策区間 (淀川・宇治川・桂川・木津川下流)



【別添資料 12】

應急的堤防強化対策区間 (瀬田川・野洲川・草津川)



— 應急的堤防強化対策区間



【別添資料. 12】

應急的堤防強化対策区間 (木津川上流)

— 應急的堤防強化対策区間



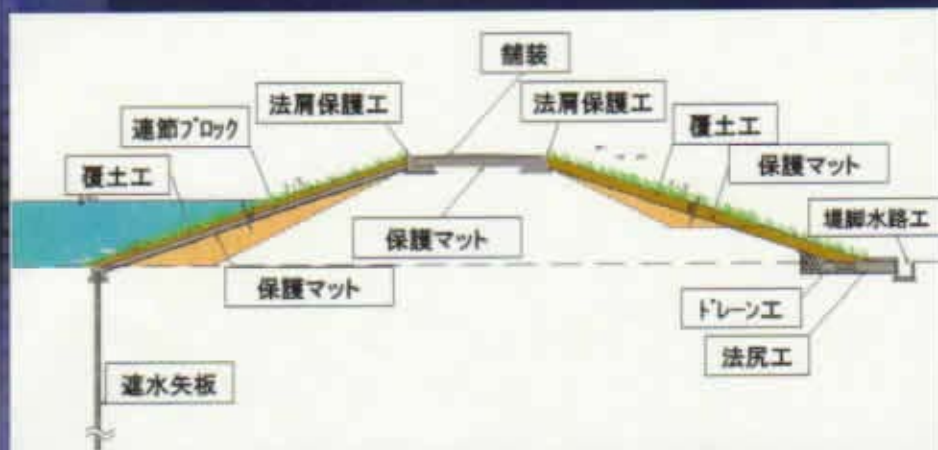
【別添資料. 12】

応急的堤防強化対策区間 (猪名川)



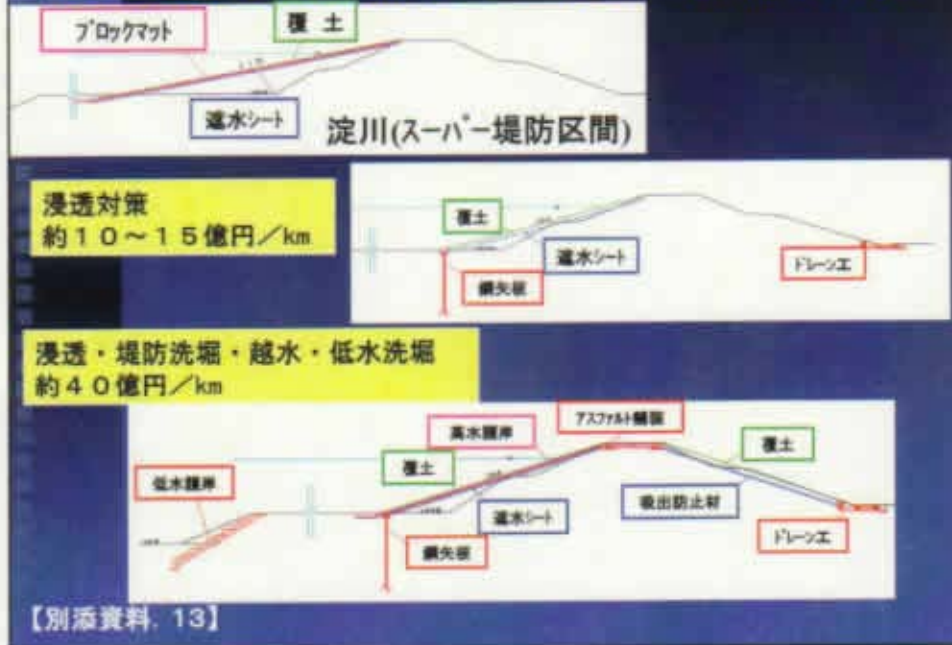
【別添資料. 12】

応急的堤防強化 (標準断面: 猪名川の例)

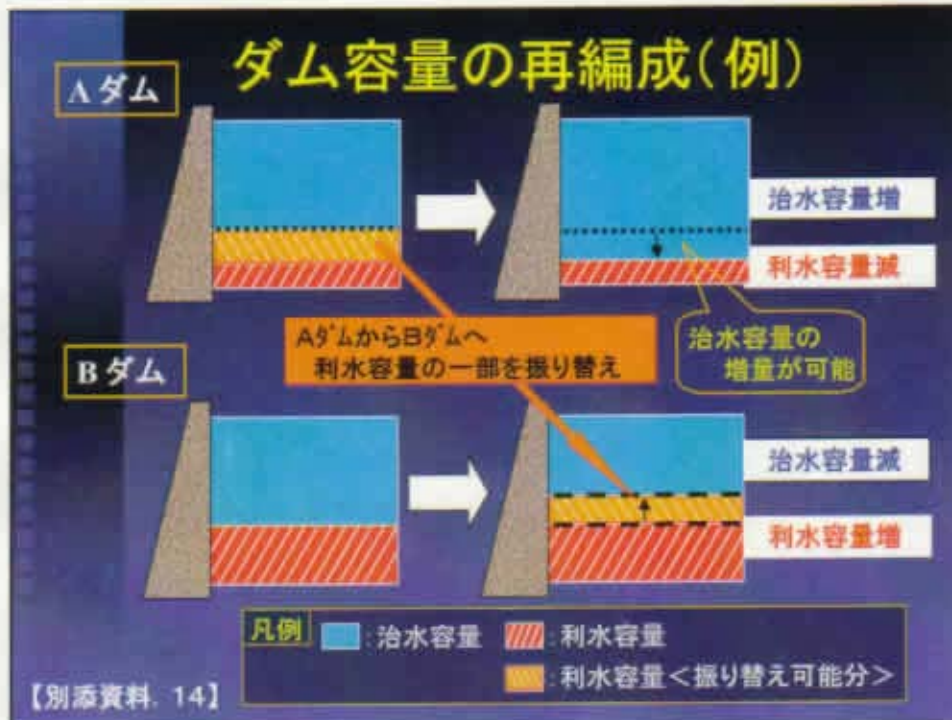


【別添資料. 12】

応急的堤防強化の工法、単価の例



ダム容量の再編成(例)



ダム下流の安全確保 対策施設の事例



監視用カメラ



情報表示板

【別添資料. 15】

水防資器材



水防倉庫



手押し一輪車、たこつち、丸太杭、箕、
スコップ、むしろ、なわなど



水防倉庫内部用具

【別添資料. 16】

宇治川塔の島地区(2)

昭和49年



平成14年



朝霧橋から上流を望む

【別添資料. 17】

宇治川塔の島地区(3)



標準断面図



【別添資料. 17】