

4. 洗掘破堤

4.2 洗掘破堤の危険箇所

洗掘破堤が想定される箇所

(淀川・平面図)



4. 洗掘破堤

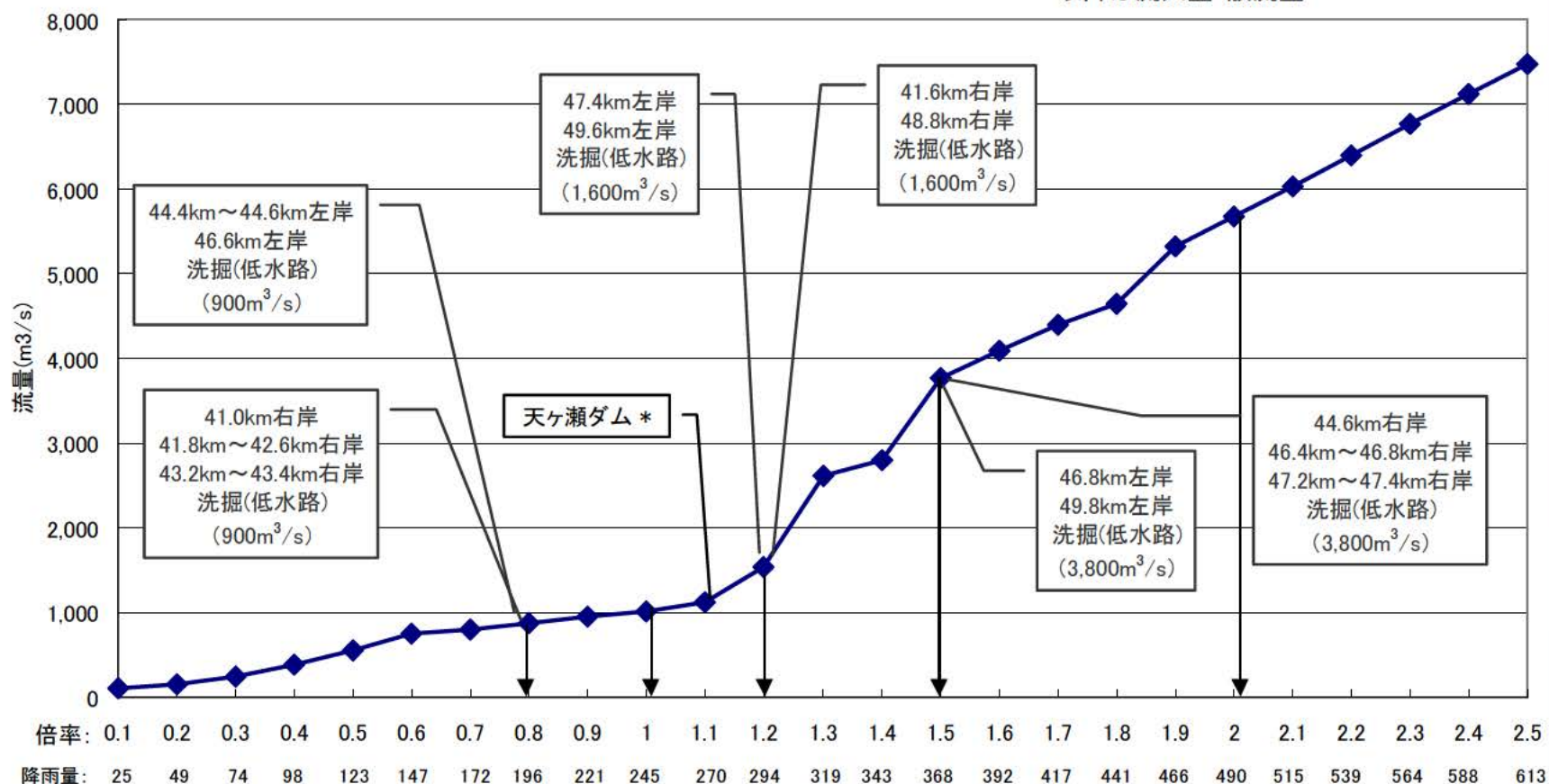
4.2 洗掘破堤の危険箇所

洗掘(低水路)破堤が想定される箇所(宇治川)

塔の島～淀川合流点

昭和28年9月型

- ・上流ダム群現行操作
- ・上流河道の氾濫あり
- * はダムの洪水調節容量=0となる場所、以降は流入量=放流量



4. 洗掘破堤

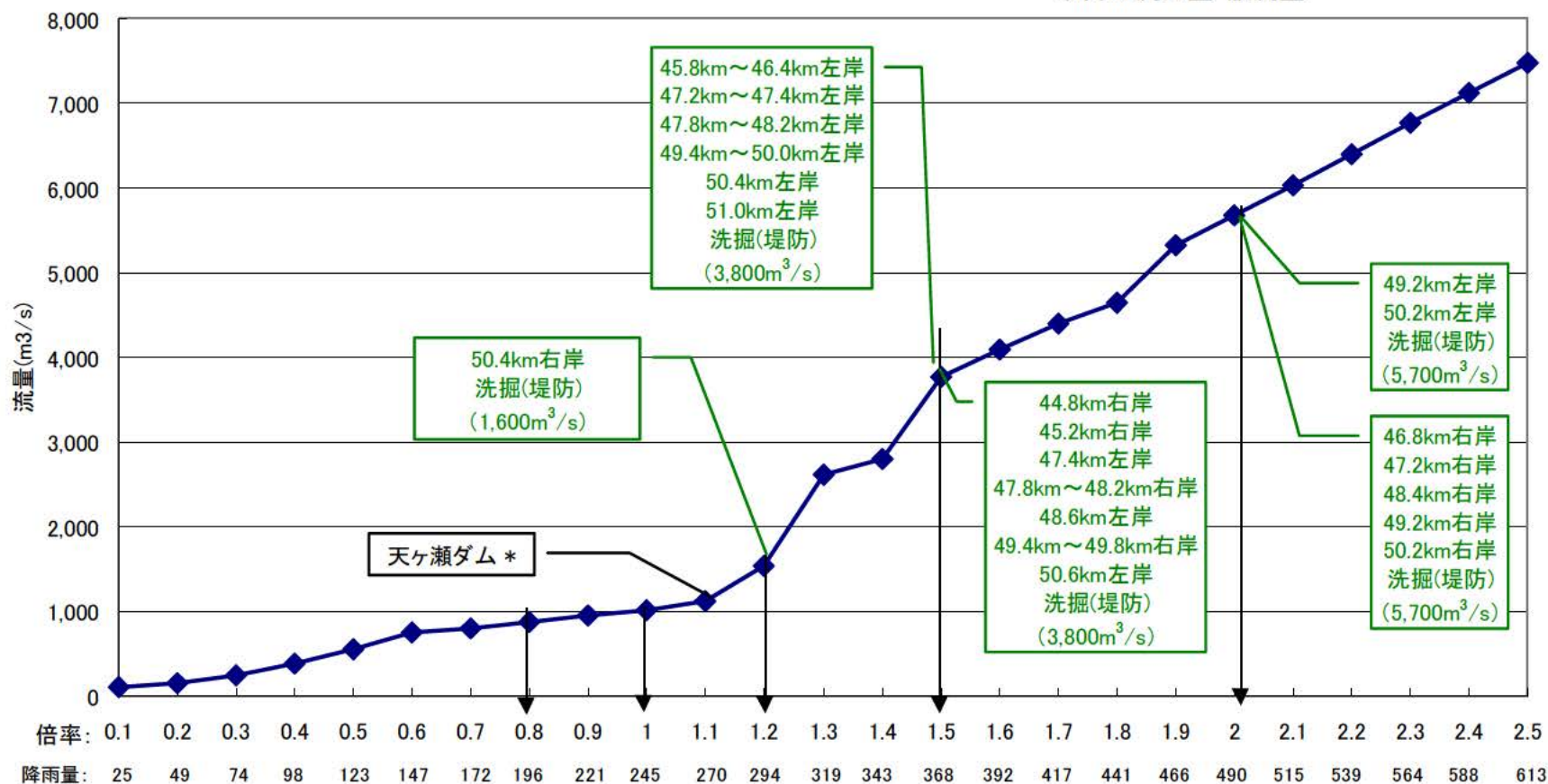
4.2 洗掘破堤の危険箇所

洗掘(堤防)破堤が想定される箇所(宇治川)

塔の島～淀川合流点

昭和28年9月型

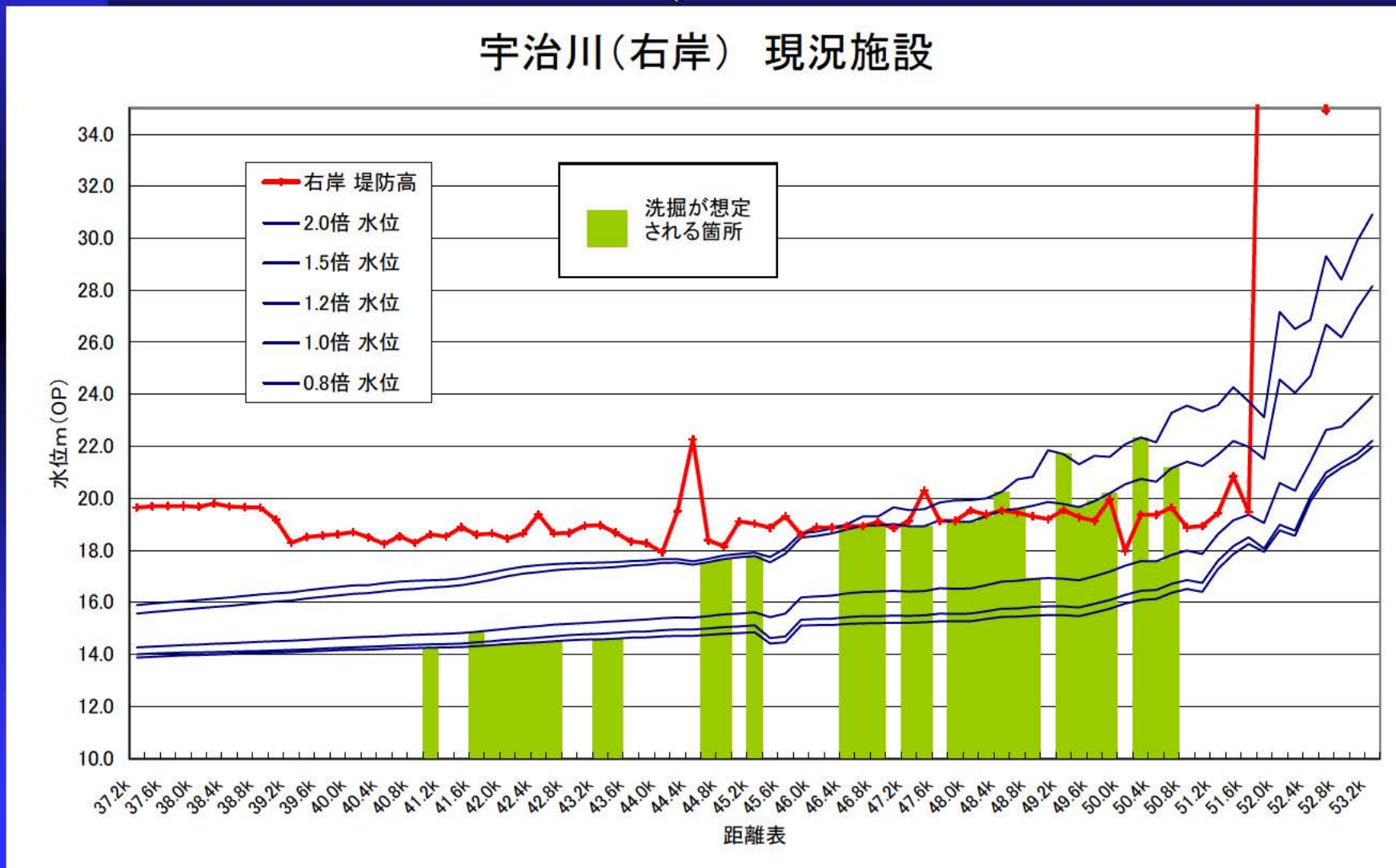
- ・上流ダム群現行操作
- ・上流河道の氾濫あり
- * はダムの洪水調節容量=0となる場所、以降は流入量=放流量



4. 洗掘破堤

4.2 洗掘破堤の危険箇所

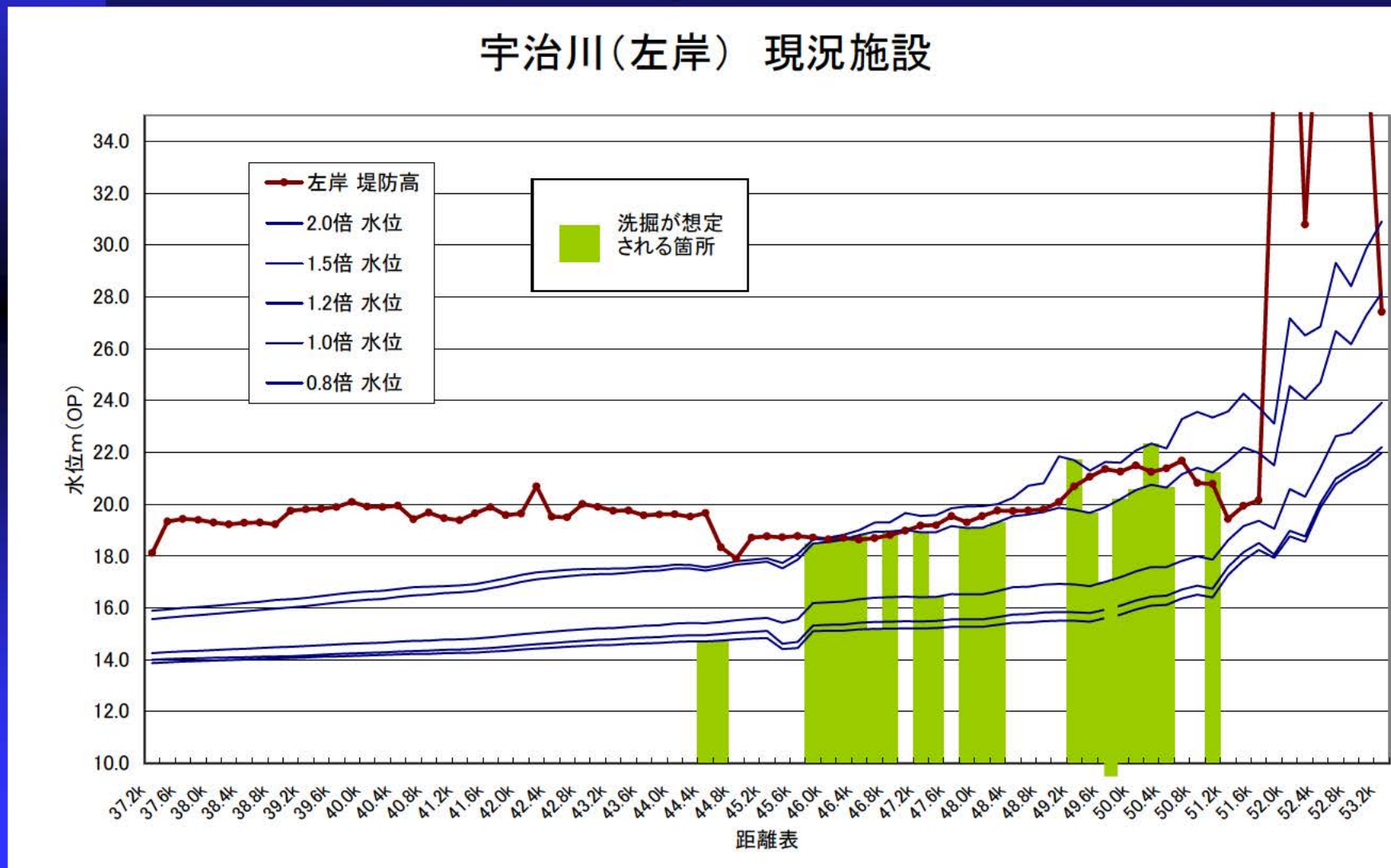
洗掘が想定される箇所(宇治川・右岸)



4. 洗掘破堤

4.2 洗掘破堤の危険箇所

洗掘が想定される箇所(宇治川・左岸)



4. 洗掘破堤

4.2 洗掘破堤の危険箇所

洗掘が想定される箇所(宇治川・平面図)

