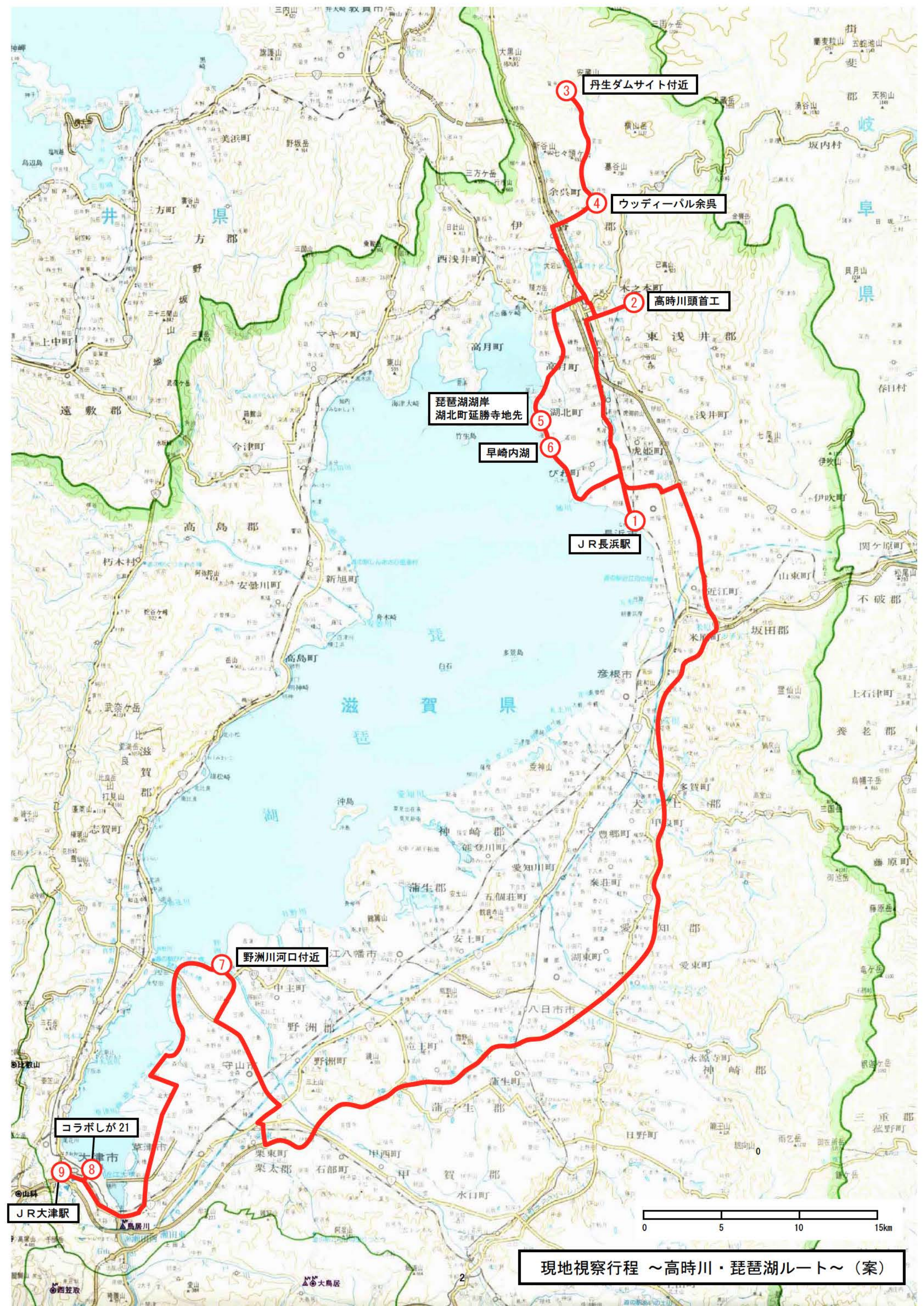


現地視察行程 ～高時川・琵琶湖ルート～ (案)

平成 19 年 8 月 24 日 (金)

	時間	場所	説明時間	備考
集	8:50	① JR長浜駅		集合
発	9:00			
↓ (マイクロバス)			1:00	
着	10:00	② 高時川頭首工	0:30	
発	10:30			
↓ (マイクロバス)			0:30	
着	11:00	③ 丹生ダムサイト付近	0:30	
発	11:30			
↓ (マイクロバス)			0:20	
着	11:50	④ ウッディーパル余呉	0:40	昼食
発	12:30			
↓ (マイクロバス)			0:30	
着	13:00	⑤ 琵琶湖湖岸 湖北町延勝寺地先	0:20	洗堰試行操作のための魚類調査
発	13:20			
↓ (マイクロバス)			0:10	
着	13:30	⑥ 早崎内湖	0:30	内湖再生
発	14:00			
↓ (マイクロバス)			1:30	
着	15:30	⑦ 野洲川河口付近	0:30	横断形状の修復状況
発	16:00			
↓ (マイクロバス)			1:00	
着	17:00	⑧ コラボしが 21	1:00	意見交換
発	18:00			
↓ (マイクロバス)			0:10	
着	18:10	⑨ JR 大津駅		
発				



3 丹生ダムサイト付近

4 ウッディーパル余呉

2 高時川頭首工

琵琶湖湖岸
湖北町延勝寺地先

6 早崎内湖

1 JR長浜駅

7 野洲川河口付近

8 コラボしが21

9 JR大津駅



現地視察行程 ~高時川・琵琶湖ルート~ (案)

現地視察行程 ～猪名川・淀川ルート～（案）

平成19年8月27日（月）

	時間	場所	説明時間	備考
集	8:50	①阪急 川西能勢口駅		集合
発	9:00			
↓（マイクロバス）			0:30	
着	9:30	②余野川ダム計画地	0:20	余野川ダム建設予定地の状況
発	9:50			
↓（マイクロバス）			0:40	
着	10:30	③銀橋	0:20	銀橋狭窄部の状況
発	10:50			
↓（マイクロバス）			0:10	
着	11:00	④川西・池田地区（無堤地区）	0:10	
発	11:10			
↓（マイクロバス）			0:10	
着	11:20	⑤下河原地区（環境）	0:10	
発	11:30			
↓（マイクロバス）			0:30	
着	12:00	⑥JR 東西線 神崎川橋梁	0:20	
発	12:20			
↓（マイクロバス）			0:10	
着	12:30	⑦十三地区（汽水干潟の保全再生）	0:15	
発	12:45			
↓（マイクロバス）			0:10	
着	12:55	⑧毛馬出張所会議室	0:40	昼食（弁当）
発	13:35			
↓（徒歩）			0:05	
着	13:40	⑨淀川大堰	0:15	
発	13:55			
↓（マイクロバス）			0:15	
着	14:10	⑩城北ワンド	0:15	
発	14:25			
↓（マイクロバス）			0:25	
着	14:50	⑪伊加賀西地区（スーパー堤防）	0:10	
発	15:00			
↓（マイクロバス）			0:20	
着	15:20	⑫樟葉ワンド	0:15	
発	15:35			
↓（マイクロバス）			0:20	
着	15:55	⑬堤防補強区間	0:15	
発	16:10			
↓（マイクロバス）			0:20	
着	16:30	⑭伏見出張所	1:00	意見交換
発	17:30			
↓（マイクロバス）			0:10	
着	17:40	⑮京阪 中書島駅		解散
発				

現地視察行程 ~猪名川・淀川ルート~ (案)

0 1 2 3 4 5km

京阪 中書島駅

伏見出張所

堤防補強区間

樟葉ワンド

伊加賀西地区

城北ワンド

淀川大堰

毛馬出張所会議室

余野川ダム計画地

川西・池田地区

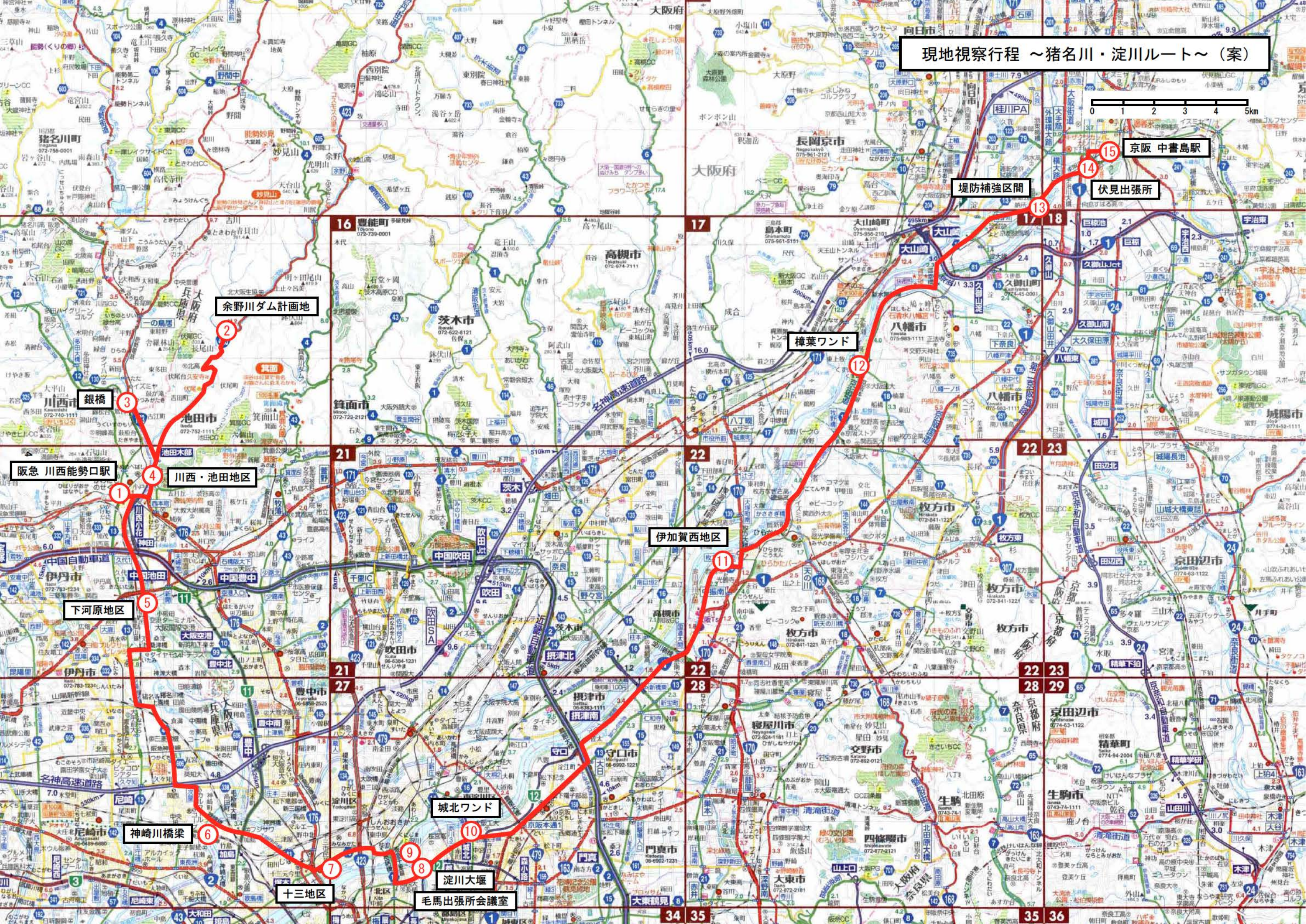
神崎川橋梁

十三地区

阪急 川西能勢口駅

下河原地区

神崎川橋梁



現地視察行程 ～桂川(保津峡・嵐山)・宇治川・琵琶湖ルート～ (案)

平成 19 年 8 月 31 日 (金)

	時間	場所	説明時間	備考
集	8:50	① JR 亀岡駅		集合
発	9:00			
↓ (マイクロバス)		0:10		
着	9:10	② 保津峡	0:30	狭窄部の状況
発	9:40			
↓ (マイクロバス)		0:30		
着	10:10	③ 嵐山付近	0:30	嵐山付近の氾濫箇所
発	10:40			
↓ (マイクロバス)		1:00		
着	11:40	④ 宇治川塔の島地区	0:30	世界遺産平等院が近接する流下能力が小さい箇所
発	12:10			
↓ (マイクロバス)		0:10		
着	12:20	⑤ 天ヶ瀬ダム	1:00	昼食 (弁当)
発	13:20			
↓ (マイクロバス)		0:20		
着	13:40	⑥ 鹿跳橋	0:20	狭窄部の状況
発	14:00			
↓ (マイクロバス)		0:20		
着		⑦ 大戸川下流氾濫原		車乗にて説明
発				
↓ (マイクロバス)		0:20		
着	14:40	⑧ 大戸川ダムサイト付近	0:30	
発	15:10			
↓ (マイクロバス)		0:20		
着	15:30	⑨ アクア琵琶	0:40	洗堰操作の状況、琵琶湖既往最大洪水 (M29) の状況
発	16:10			
↓ (マイクロバス)				
着		⑩ 瀬田川 (洗堰上流地区)	0:15	車乗にて説明
発				
↓ (マイクロバス)				
着		⑪ 琵琶湖	0:15	車乗にて説明
発				
↓ (マイクロバス)				
着	16:40	⑫ コラボしが 21 会議室	1:00	意見交換
	17:40			
↓ (マイクロバス)		0:10		
	17:50	⑬ JR 大津駅		解散

現地視察行程 ~桂川(保津峡・嵐山)・宇治川・琵琶湖ルート~ (案)



0 1 2 3 4 5km

JR 亀岡駅

1

2

保津峡

嵐山付近

3

コラボしが21会議室

JR 大津駅

琵琶湖

瀬田川(洗堰上流地区)

アクア琵琶

大戸川下流氾濫原

大戸川ダムサイト付近

宇治川塔の島地区

天ヶ瀬ダム

鹿跳橋

京都府

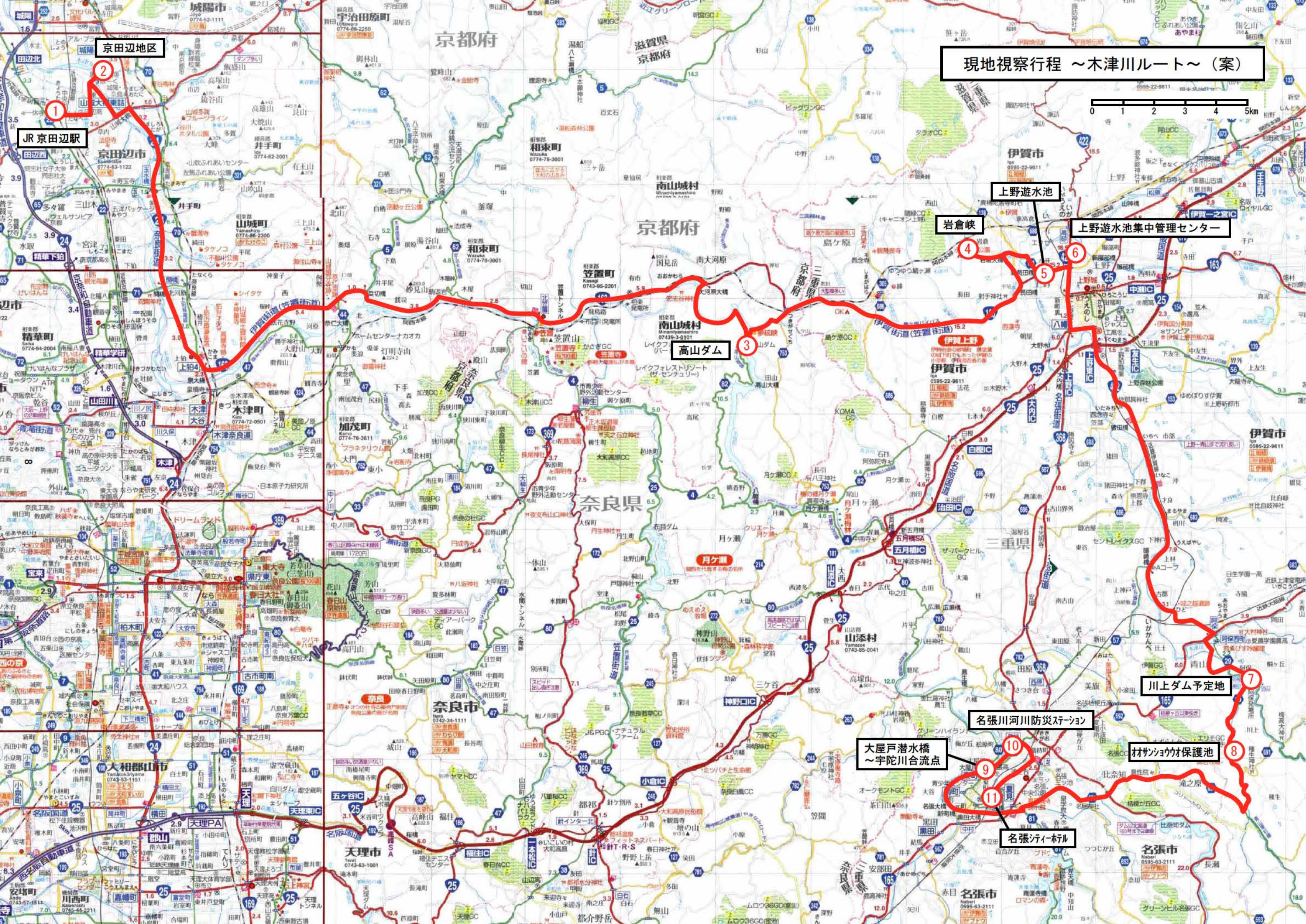
滋賀県

現地視察行程 ～木津川ルート～（案）

平成 19 年 9 月 3 日（月）

	時間	場所	説明時間	備考
集	8:50	① J R 京田辺駅		集合
発	9:00			
↓(マイクロバス)			0:20	
着	9:20	②京田辺地区（砂州の状況）	0:15	砂州の状況
発	9:35			
↓(マイクロバス)			0:30	
着	10:05	③高山ダム	0:30	トイレ等
発	10:35			
↓(マイクロバス)			0:30	
着	11:05	④岩倉峡	0:30	狭窄部の状況
発	11:35			
↓(マイクロバス)			0:10	
着	11:45	⑤上野遊水地	0:20	遊水地事業用地の状況
発	12:05			
↓(マイクロバス)			0:10	
着	12:15	⑥上野遊水地集中管理センター （遊水スイスイ館）	0:50	昼食（弁当）
発	13:05			
↓(マイクロバス)			0:30	
着	13:35	⑦川上ダム予定地	0:30	川上ダム建設地の状況
発	14:05			
↓(マイクロバス)			0:10	
着	14:15	⑧オオサンショウウオ保護池	0:30	オオサンショウウオ保護対策 の状況
発	14:45			
↓(マイクロバス)			0:20	
着	15:05	⑨大屋戸潜水橋～宇陀川合流点	0:15	
発	15:20			
↓(マイクロバス)			0:05	
着	15:25	⑩名張川河川防災ステーション	0:10	近畿地整管内で 5 番目に完成 した地域の防災拠点の状況
発	15:35			
↓(マイクロバス)			0:20	
着	15:55	⑪名張シティーホテル	1:00	意見交換後解散
	16:55			
↓(徒歩)			0:05	
着	17:00	近鉄 名張駅		

現地視察行程 ~木津川ルート~ (案)



京田辺地区

JR 京田辺駅

2

1

上野遊水池

岩倉峡

上野遊水池集中管理センター

4

5

6

高山ダム

3

川上ダム予定地

7

名張川河川防災ステーション

大屋戸潜水橋
~宇陀川合流点

9

10

11

オサノウオ保護池

8

名張シーホテル

京都府

京都府

奈良県

奈良市

三重県

名張市

京田辺市

精華町

木津市

大和郡山

天理市

天理市

天理市

宇治田原町

和束町

和束町

加茂町

加茂町

奈良市

天理市

天理市

和束町

和束町

加茂町

加茂町

奈良市

天理市

天理市

和束町

和束町

加茂町

加茂町

奈良市

天理市

天理市

和束町

和束町

加茂町

加茂町

奈良市

天理市

天理市

伊賀市

伊賀市

伊賀市

伊賀市

伊賀市

伊賀市

伊賀市

伊賀市

伊賀市

伊賀市

伊賀市

伊賀市

伊賀市

伊賀市

伊賀市

伊賀市

伊賀市

伊賀市

伊賀市

伊賀市

伊賀市

伊賀市

伊賀市

伊賀市

伊賀市

伊賀市

伊賀市

伊賀市