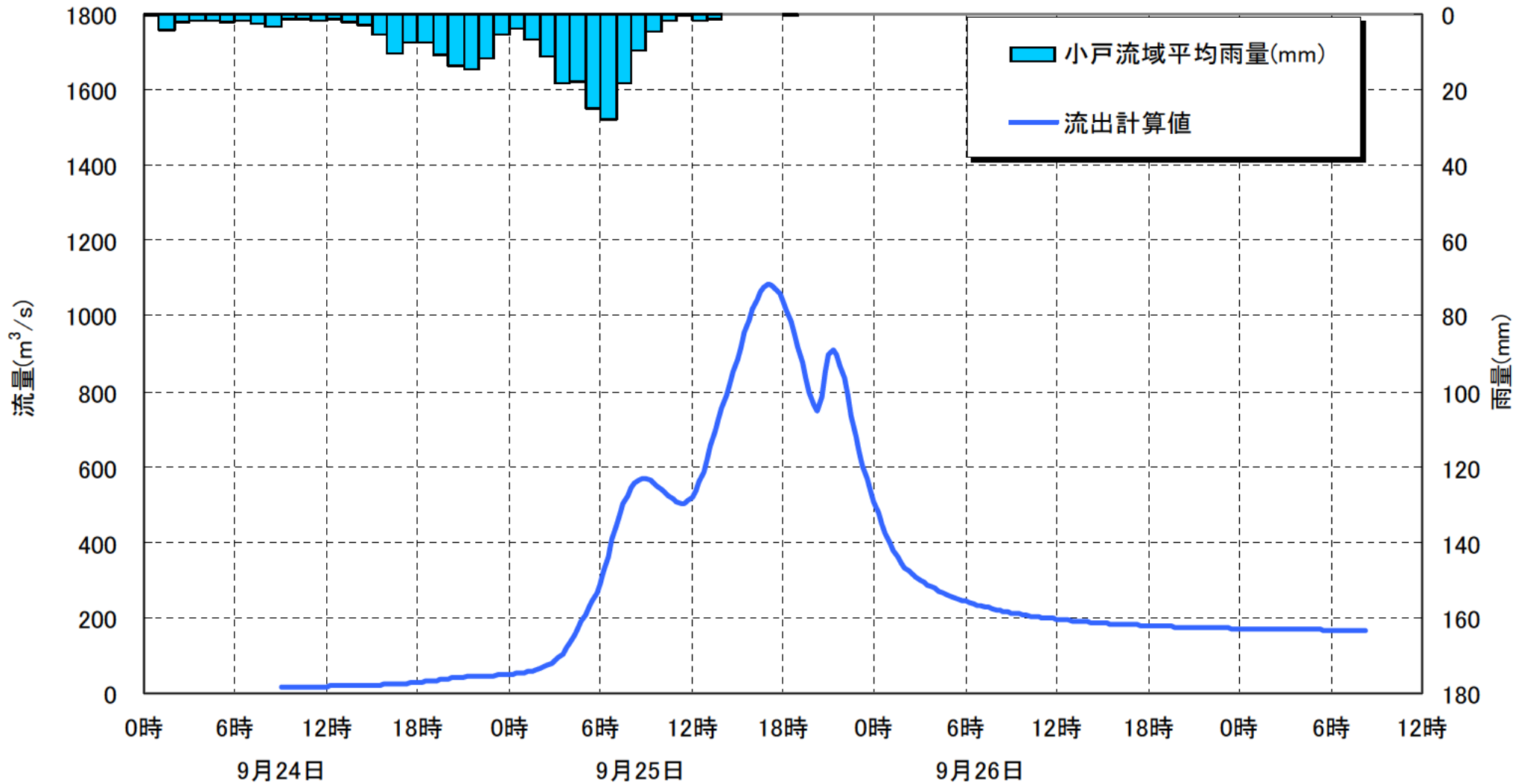


昭和28年9月洪水ハイドログラフ(計算流量:H13現況河道)

小戸地点ハイドロ(S28.9 計算流量)



S28.9洪水 1.0倍 (H13年度現況河道)

被害状況

銀橋上流

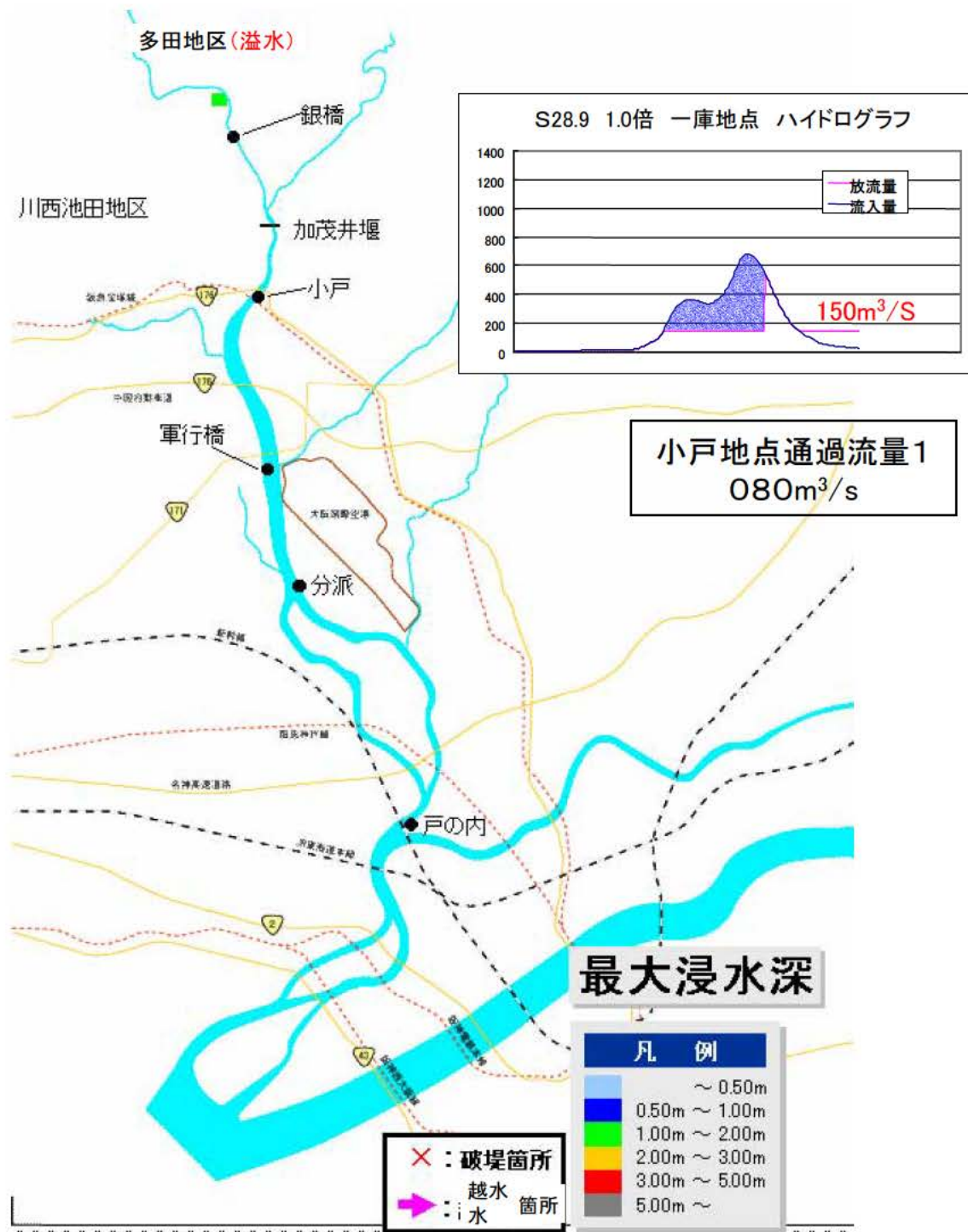
260 人
80世帯
10 ha
20億円

銀橋下流

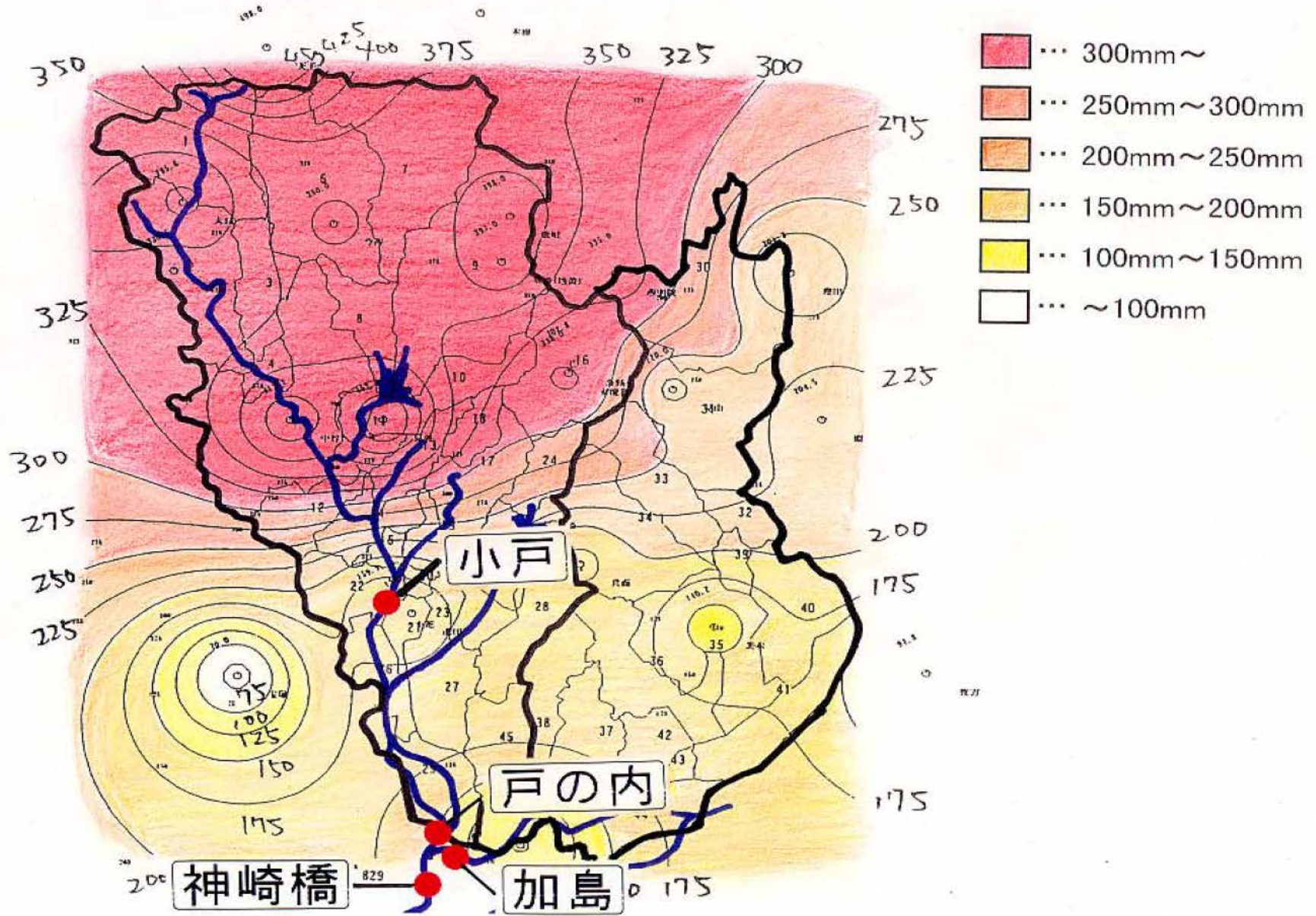
0 人
0世帯
0 ha
0億円

合計

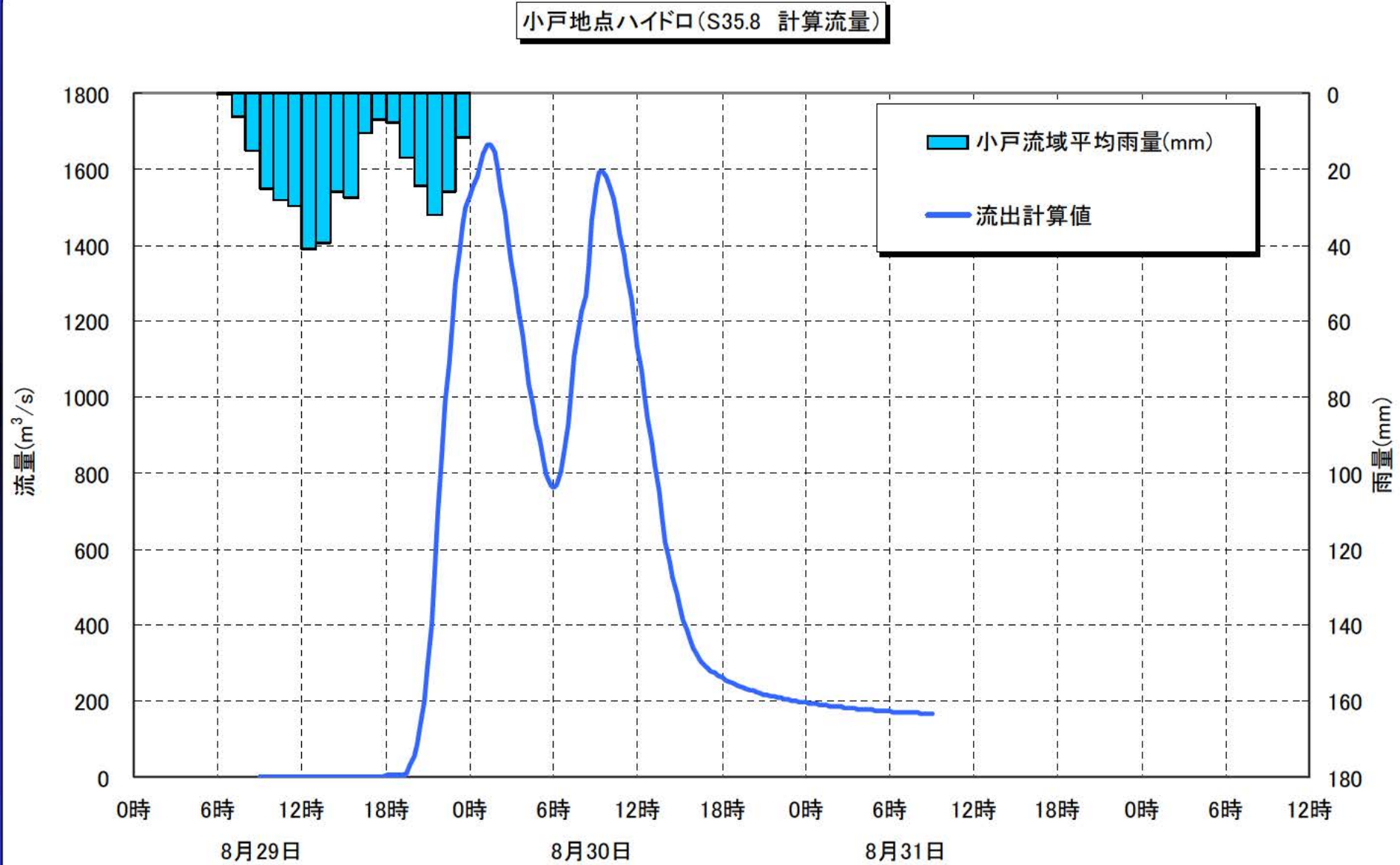
260 人
80世帯
10 ha
20億円



昭和35年8月洪水 日雨量線図



昭和35年8月洪水ハイドログラフ(計算流量:H13現況河道)



S35.8洪水 1.0倍 (H13年度現況河道)

被害状況

銀橋上流

6,230 人
2,010世帯
90 ha
950億円

銀橋下流

264,050 人
103,770世帯
2,780 ha
11,560億円

合計

270,280 人
105,780世帯
2,860 ha
12,510億円

