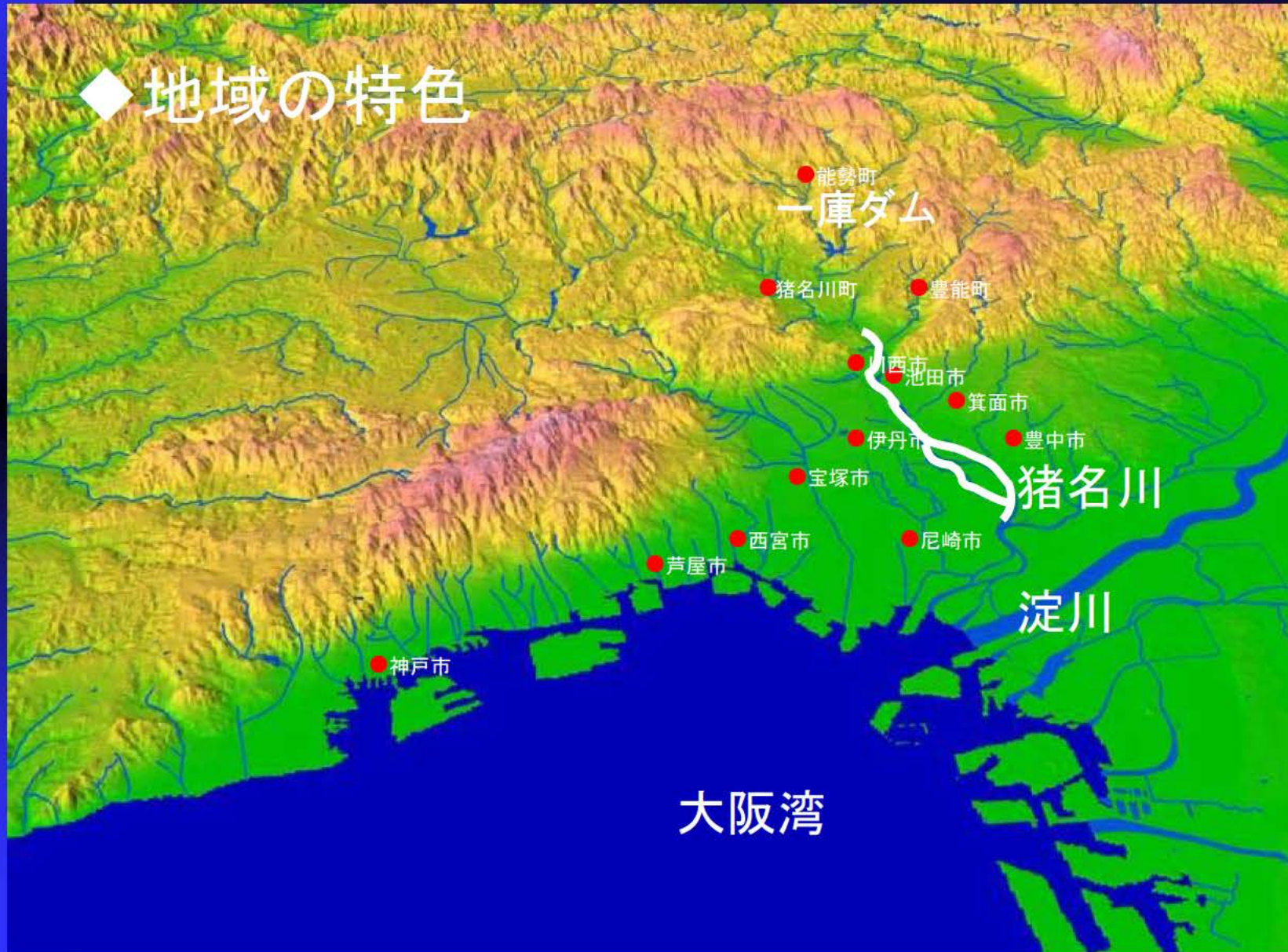


■猪名川流域及び阪神水道給水区域の水源

- ◆地域の特色
- ◆猪名川での上水取水地点
- ◆年間取水量(平成11年度)

■猪名川流域及び阪神水道給水区域の水源

◆地域の特徴



■猪名川流域及び阪神水道給水区域の水源地

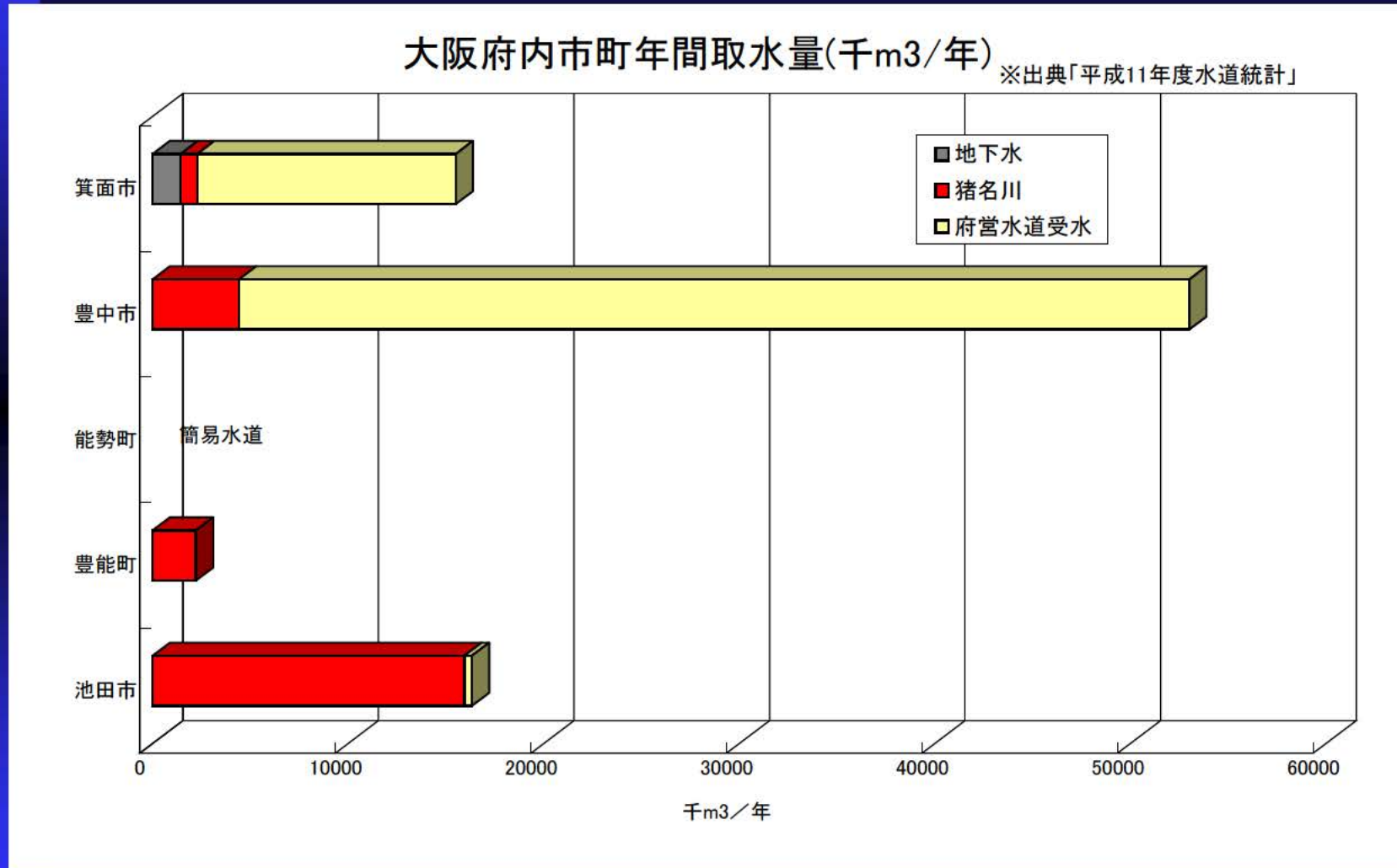
上水	3.3670m ³ /s
農水	2.5079m ³ /s
雑用水	0.0075m ³ /s
合計	5.8824m ³ /s

上水・雑用水は水利権の合計値
農水は水利権の期別最大流量の合計値



出典：猪名川工事事務所調査報告書

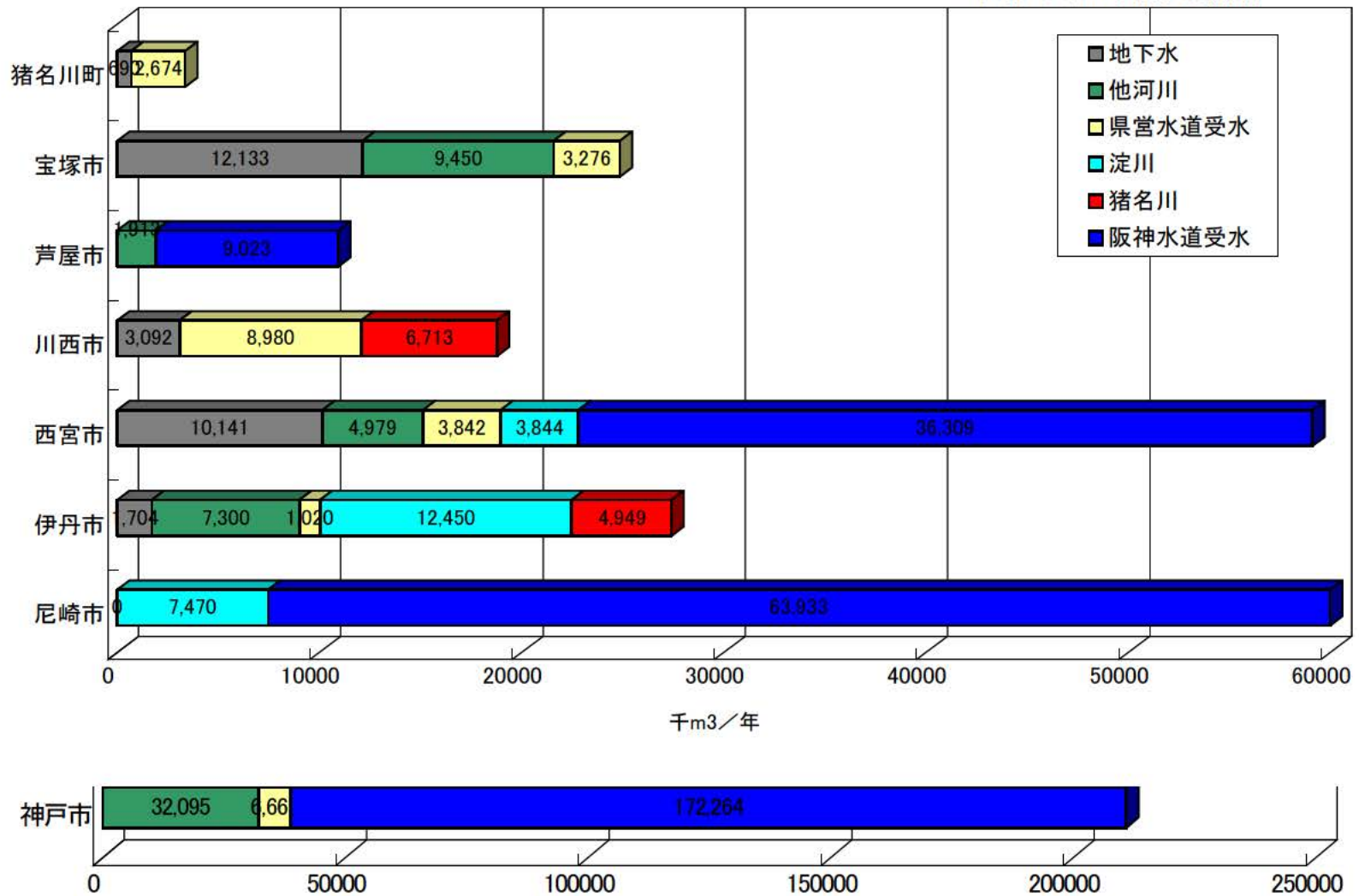
■猪名川流域及び阪神水道給水区域の水源地



■猪名川流域及び阪神水道給水区域の水源地

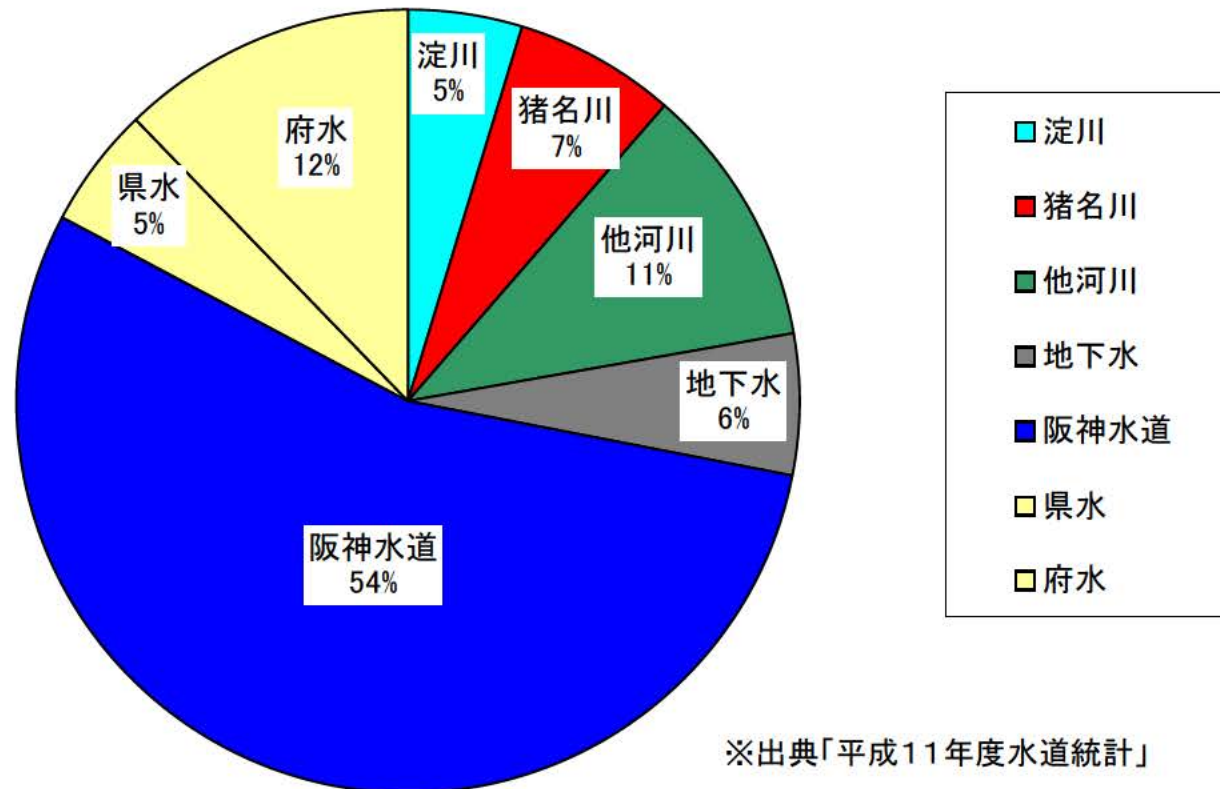
兵庫県内市町年間取水量(千m³/年)

※出典「平成11年度水道統計」



■猪名川流域及び阪神水道給水区域の水源

平成11年度水源別年間取水量割合



※出典「平成11年度水道統計」