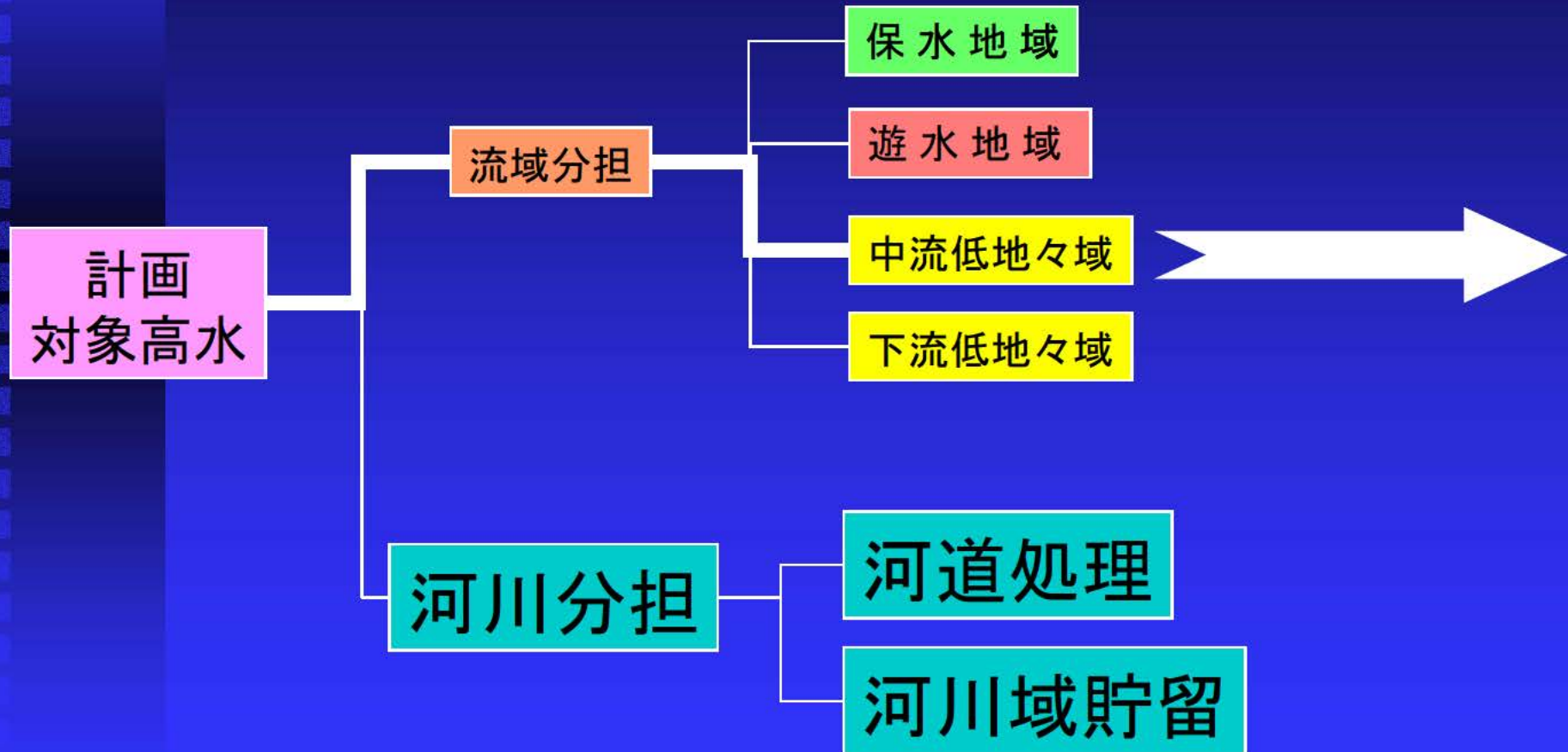


猪名川の総合治水対策

流量分担計画

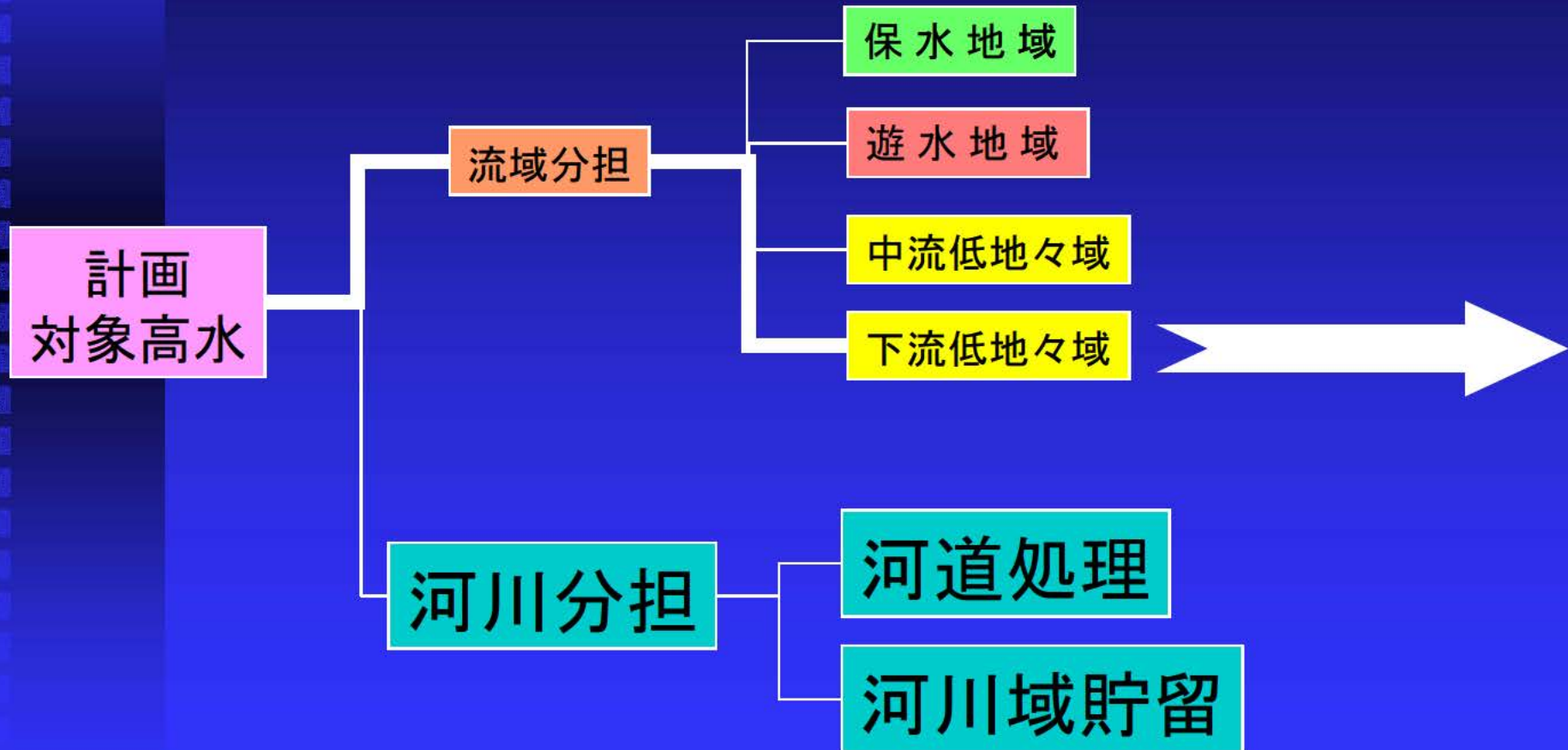


■ 低地々域：雨水が河川に流出せず滞留する地域
又、河川の水が氾濫する恐れのある地域

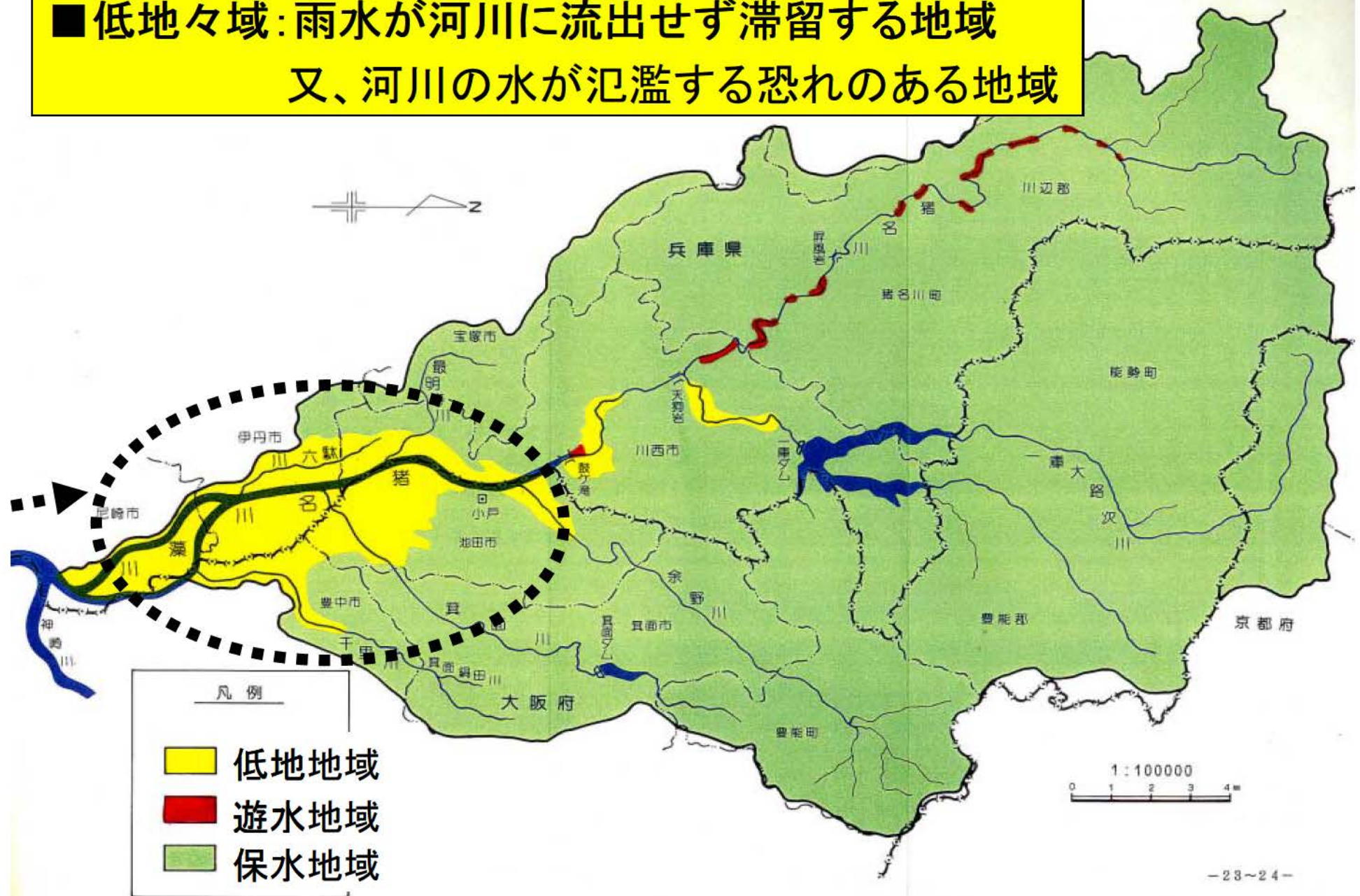


猪名川の総合治水対策

流量分担計画

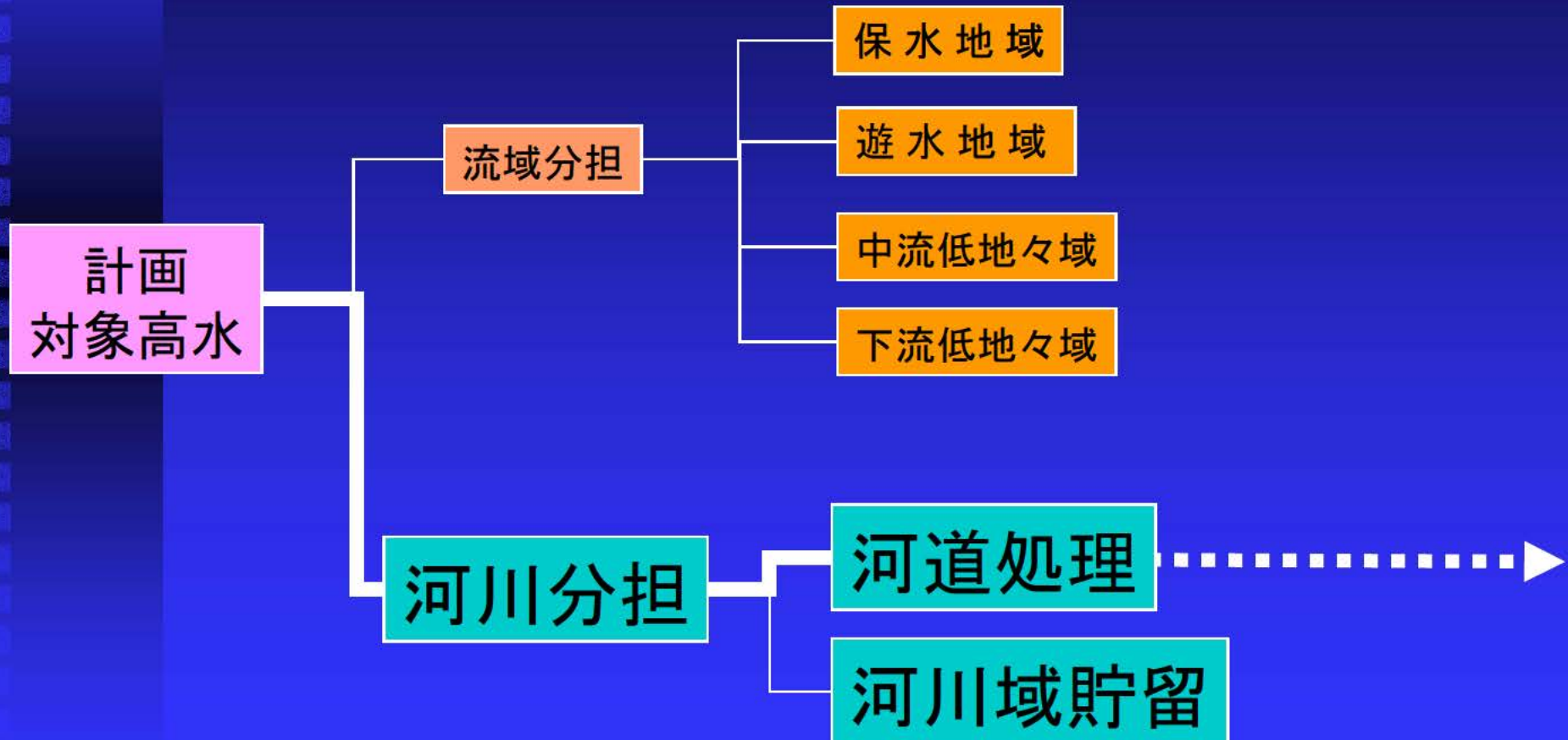


■ 低地々域：雨水が河川に流出せず滞留する地域
又、河川の水が氾濫する恐れのある地域



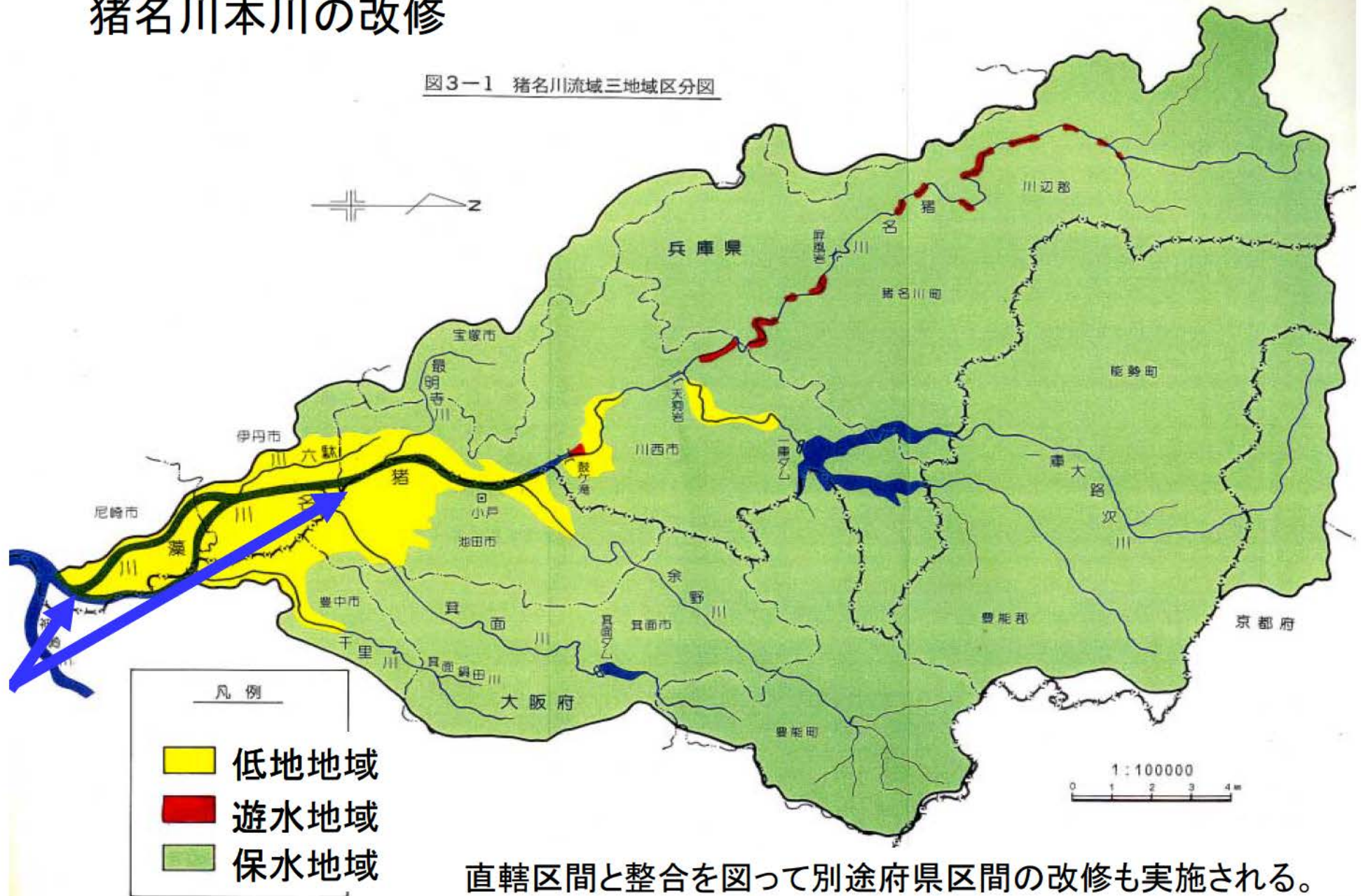
猪名川の総合治水対策

流量分担計画



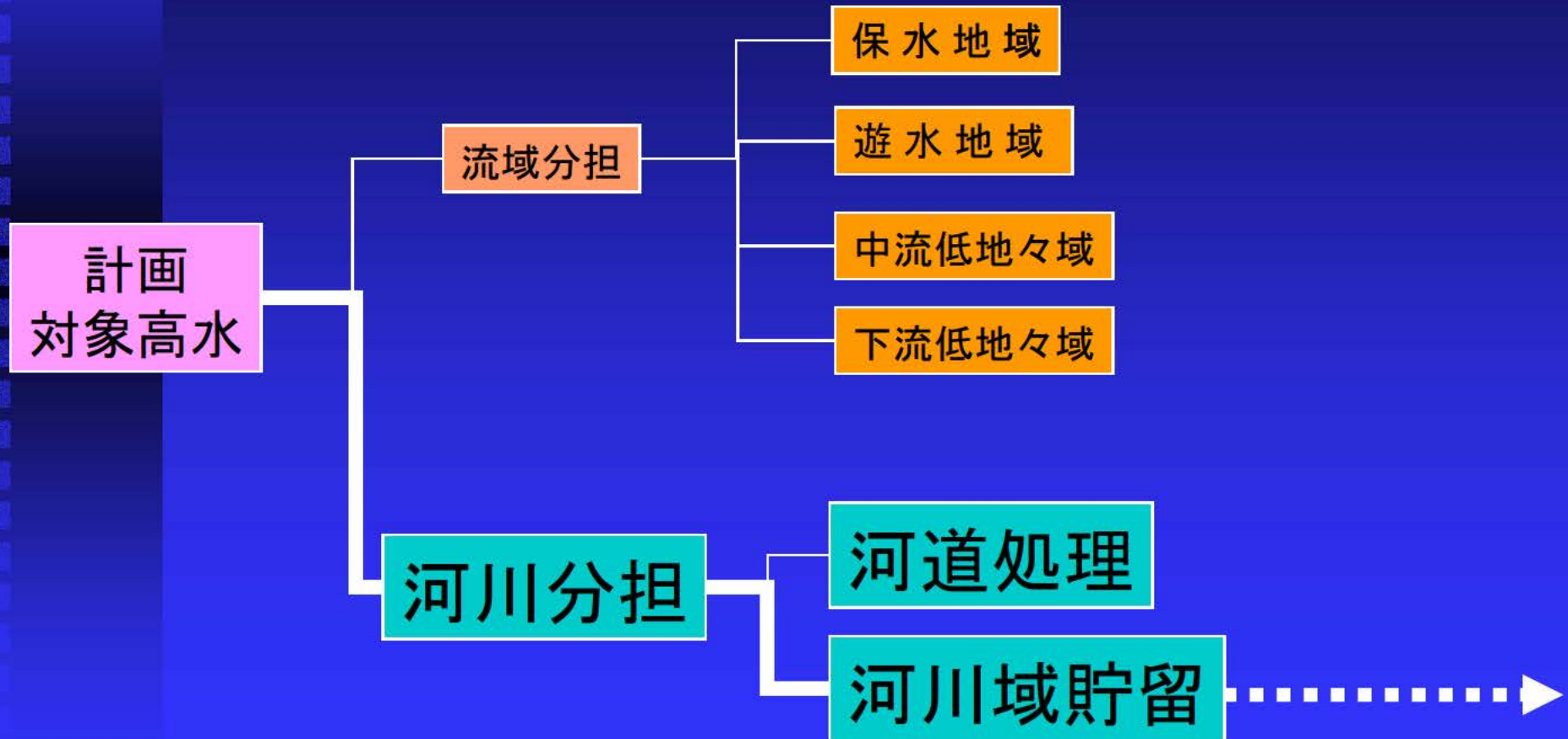
猪名川本川の改修

図3-1 猪名川流域三地域区分図



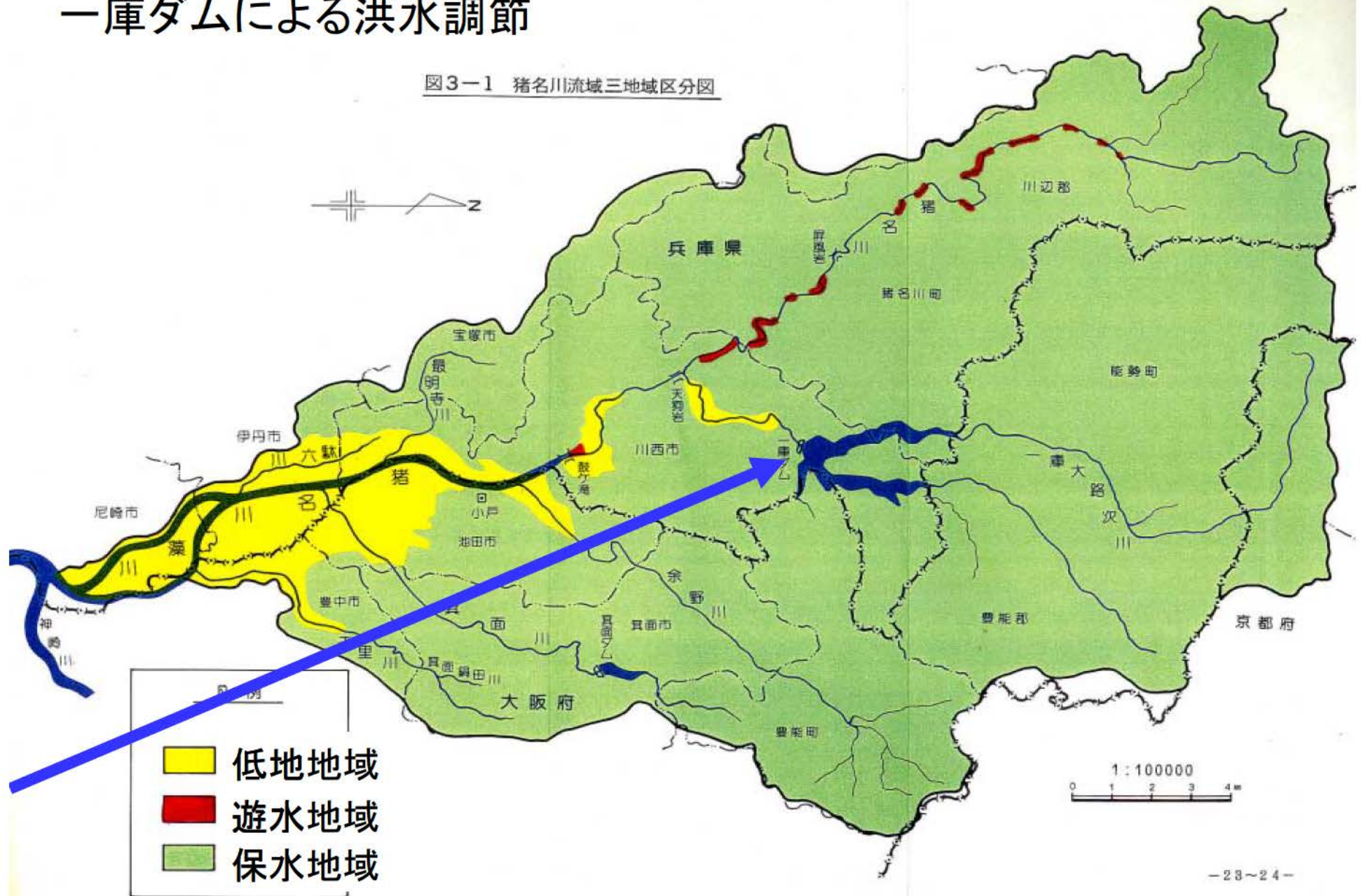
猪名川の総合治水対策

流量分担計画



一庫ダムによる洪水調節

図3-1 猪名川流域三地域区分図



1. 総合治水対策について

1.2 総合治水対策の評価

◆土地利用の想定◆

土地利用想定が、昭和55(1980)年→昭和65(1990)年で、市街化率20.5%→34.6%(戸の内上流)を想定していたが、実際は平成10(1998)年現状では23.8%に留まっている。

	想定(昭和65年)	現状(平成10年)
市街化率	34.6%	23.8%

市街化率の変遷

