

図一巻末-3 付着藻類調査地点

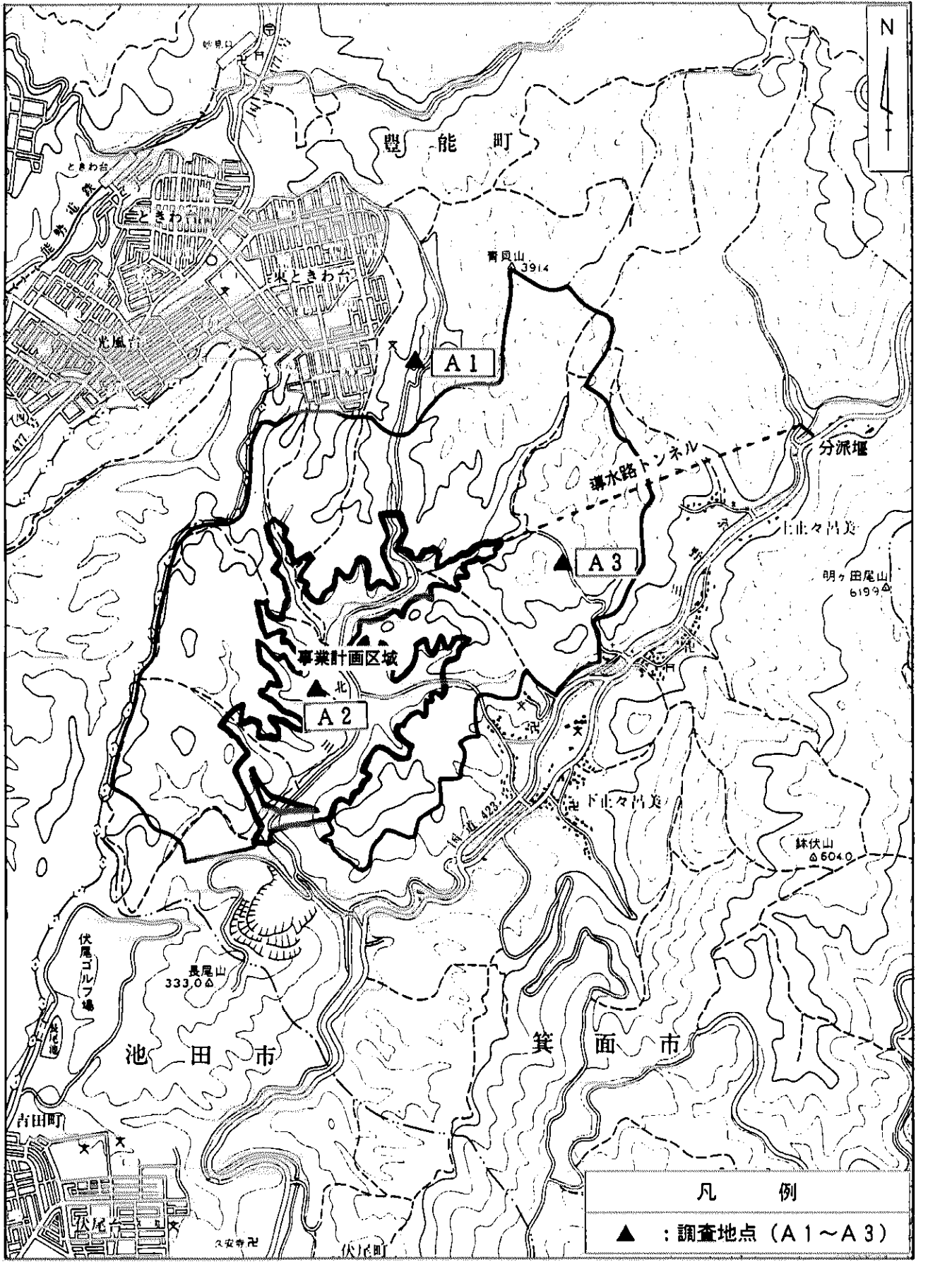


図-巻末-4 植物・動物プランクトン調査地点

3. 哺乳類

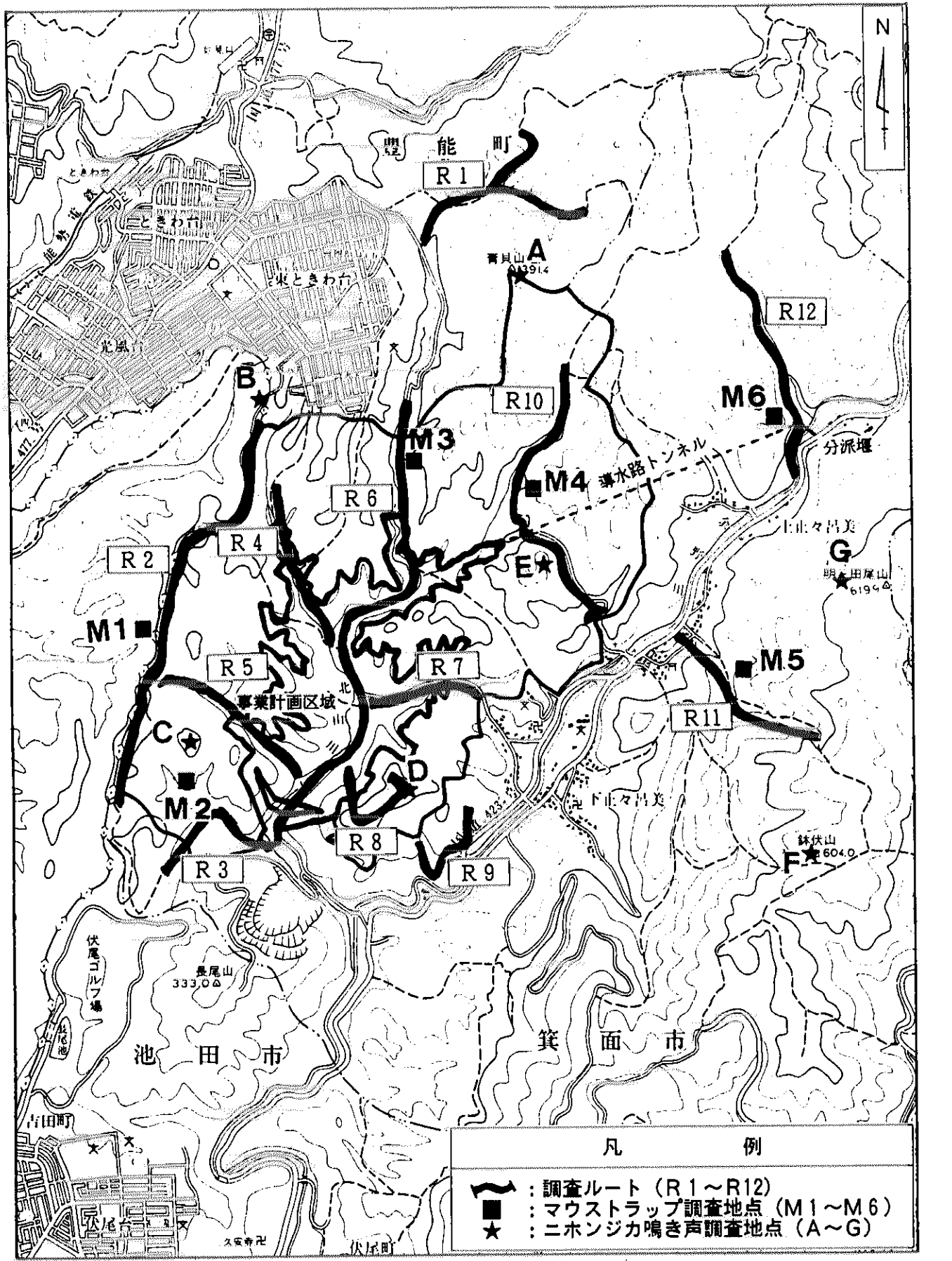
1) 調査資料

- ・「箕面の森林」（箕面市理科教育研究会、昭和63年）
- ・「名勝箕面山保存管理計画」（大阪府教育委員会、平成元年）
- ・「第2回自然環境保全基礎調査 -大阪府動植物分布図-」（環境庁、昭和56年）
- ・「第7回（平成元年度）里山動物調査報告書」（社）大阪自然環境保全協会、平成2年）
- ・「国際文化公園都市土地区画整理事業に係る環境影響評価書」（大阪府、平成4年2月）
- ・「箕面市第二清掃工場建設事業に伴う環境影響評価書」（箕面市、昭和62年11月）

2) 現地調査の概要

項目	実施時期	調査地点または調査範囲
ルートセンサス ³²⁾ による痕跡調査	平成4年2月27日～3月1日 " 5月5～7日 " 7月13、14、20、21日 " 10月10～12日、 " 11月25～27日	事業計画区域及びその周辺の12ルート (図-巻末-5)
ネズミ罠かけ(マストラップ)調査	平成4年5月6、7日 " 7月13～15、21～23日 " 10月12～16日、 " 11月25、26日	事業計画区域及びその周辺の6地点* (図-巻末-5)
聞き取り調査	平成4年7月20日 " 10月16日 " 11月7～8日	事業計画区域及びその周辺で実施
ニホンカ 鳴き声調査	平成4年11月6～9日	事業計画区域及びその周辺の7地点 (図-巻末-5)

*：マストラップ調査については、各地点ともシマントラップ5個、大型パンチュー式罠10個及びはじき罠10個を1～2昼夜設置した。



等高線間隔 50m



図-巻末-5 哺乳類調査ルート及び調査地点

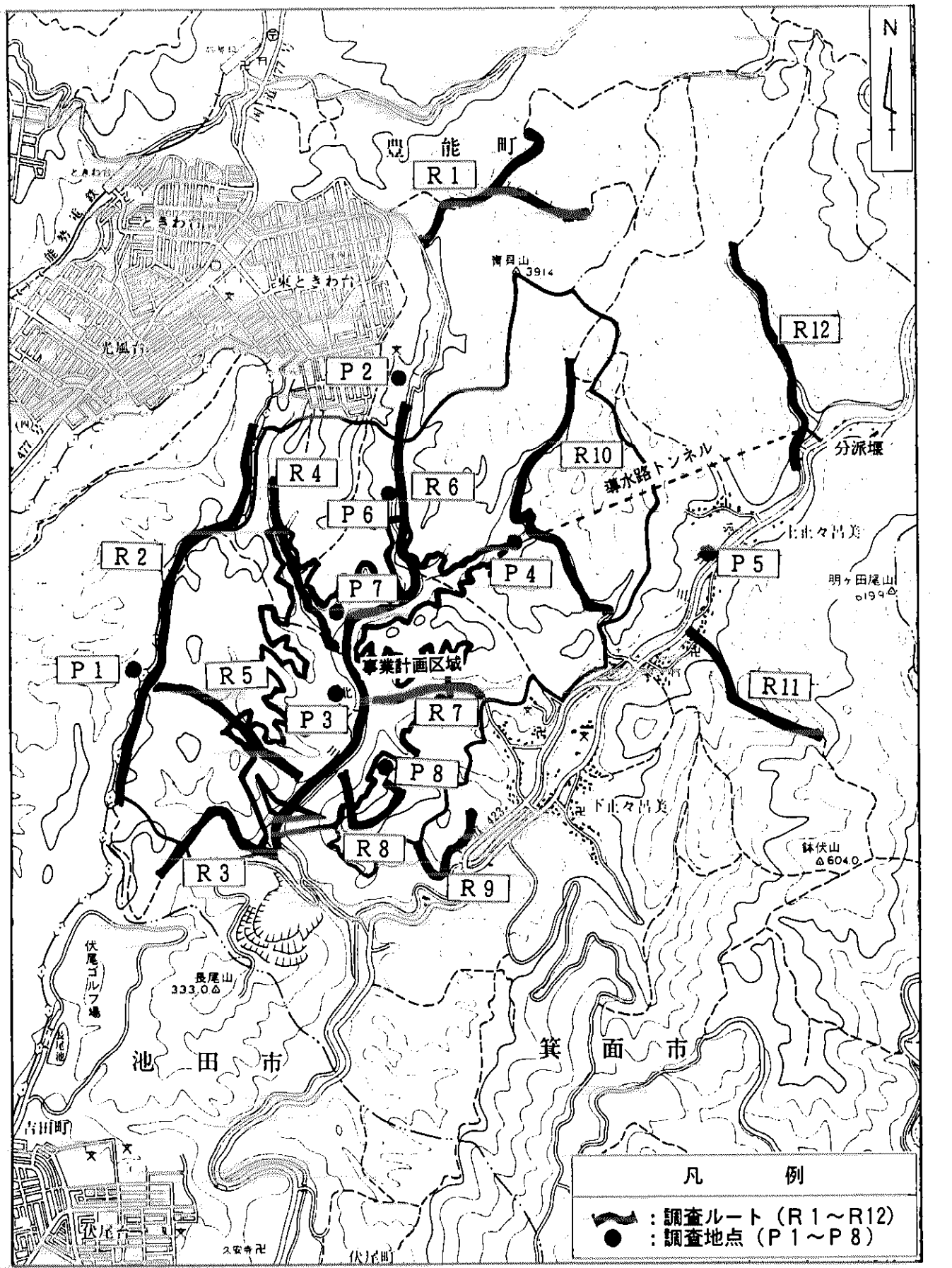
4. 鳥類

1) 調査資料

- ・「大阪の野鳥 vol.5」(大阪府、平成2年)
- ・「大阪府鳥類目録」(財日本野鳥の会大阪支部、昭和62年)
- ・「第2回自然環境保全基礎調査 日本産鳥類の繁殖分布」(環境庁、昭和56年)
- ・「国際文化公園都市土地区画整理事業に係る環境影響評価書」(大阪府、平成4年2月)
- ・「箕面市第二清掃工場建設事業に伴う環境影響評価書」(箕面市、昭和62年11月)

2) 現地調査の概要

項 目	実 施 時 期	調査地点または調査範囲
ルートセンサス ³²⁾ ポイント調査	平成4年2月24～27日 " 4月23、29日 " 5月11、12、26日 " 6月25、26日 " 8月5～7日 " 9月7～9日 " 10月19～21日 " 12月1～3日 平成5年1月11～13日	事業計画区域及びその周辺の 12ルート、8ポイント (図-巻末-6)
夜間調査 (ヨタカ、フクロ)	平成4年5月11、12、26日 " 6月25、26日	図-巻末-6に示す「R6」 を中心とした地域



等高線間隔 50m

凡 例



 : 調査ルート (R1~R12)
 : 調査地点 (P1~P8)



図-巻末-6 鳥類調査ルート及び調査地点

5. 両生・は虫類

1) 調査資料

- ・「箕面の森林」(箕面市理科教育研究会、昭和63年)
- ・「第2回自然環境保全基礎調査 -大阪府動植物分布図-」(環境庁、昭和56年)
- ・「大阪府昆虫類等生息現況調査報告書」(大阪府、平成5年3月)
- ・「国際文化公園都市土地区画整理事業に係る環境影響評価書」(大阪府、平成4年2月)
- ・「箕面市第二清掃工場建設事業に伴う環境影響評価書」(箕面市、昭和62年11月)

2) 現地調査の概要

項 目	実 施 時 期	調査地点または調査範囲
ルートセンサス ³²⁾	平成4年5月11、25、26日 " 6月22、24、25日 " 9月7～9日 " 10月19、20日	事業計画区域及びその周辺の 12ルート(図-巻末-7)
小型サンショウウオ調査	平成4年3月17～19日 " 6月22、24、25日	事業計画区域及びその周辺地 域(図-巻末-8)
モリアオガエル調査	平成4年6月22、24、25日	事業計画区域及びその周辺地 域(図-巻末-9)
オオサンショウウオ調査	平成4年7月15日 " 9月8、9日	事業計画区域及びその周辺地 域の5ルート (図-巻末-10)

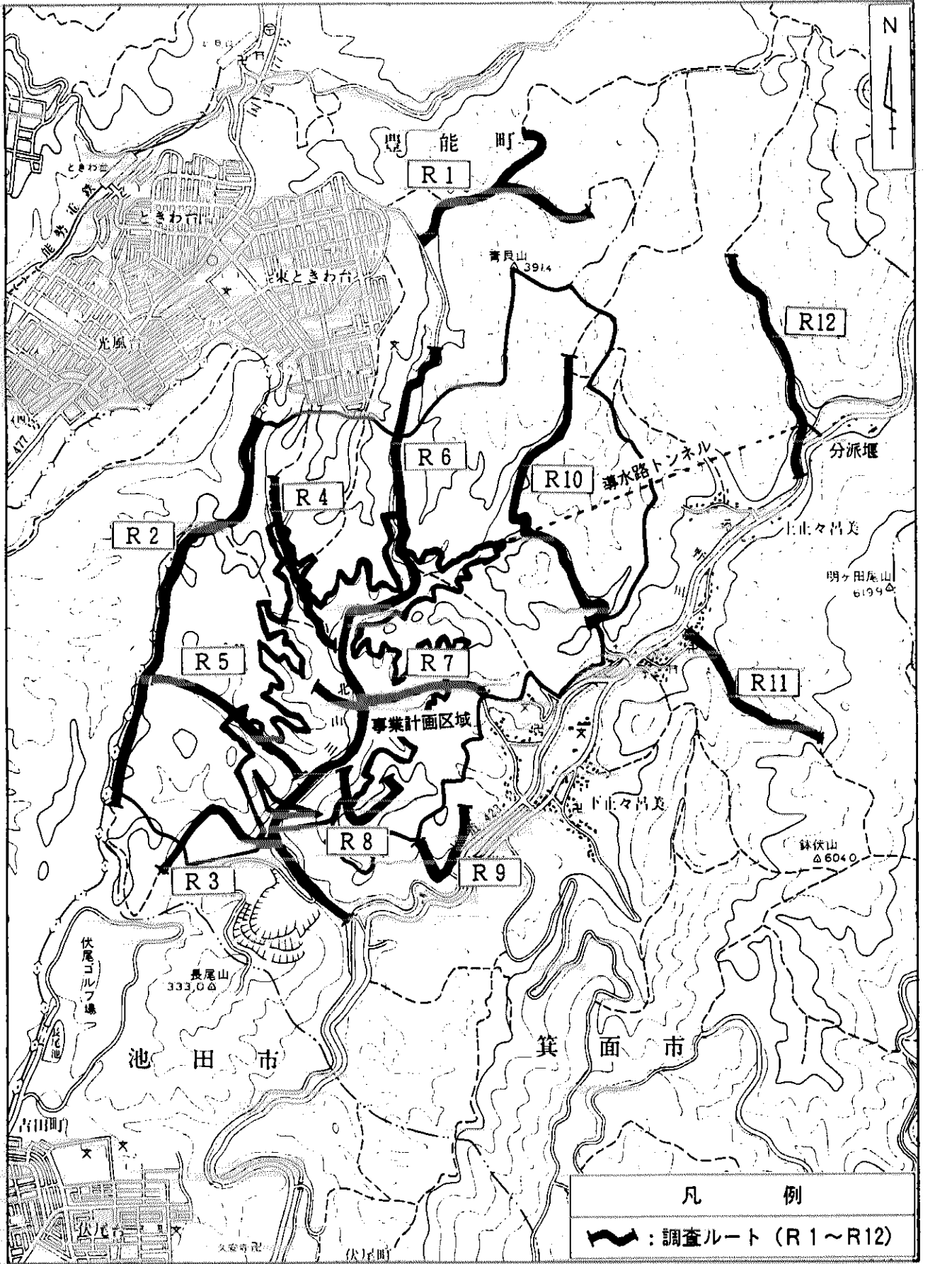


図-巻末-7 両生・は虫類調査ルート

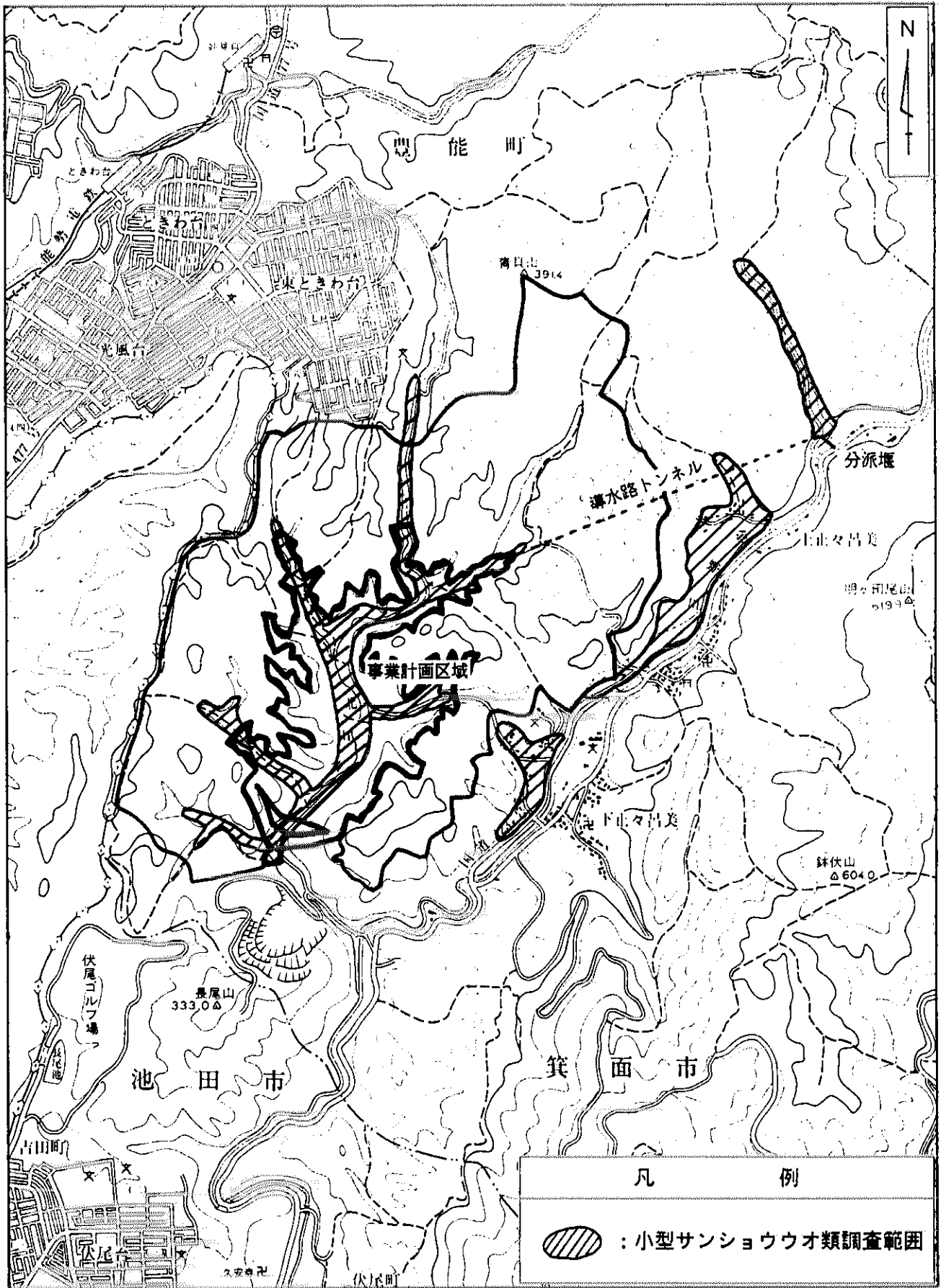
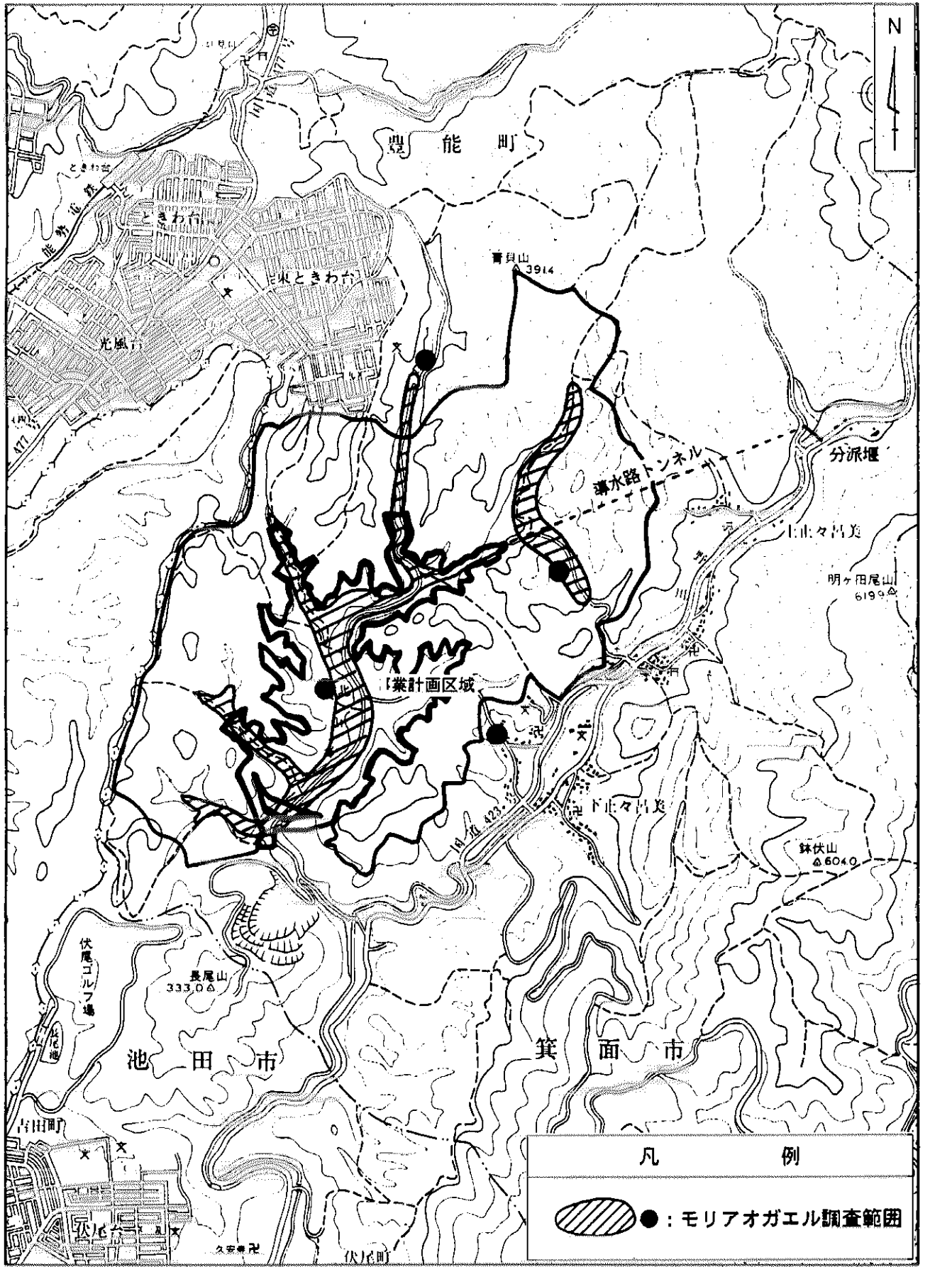


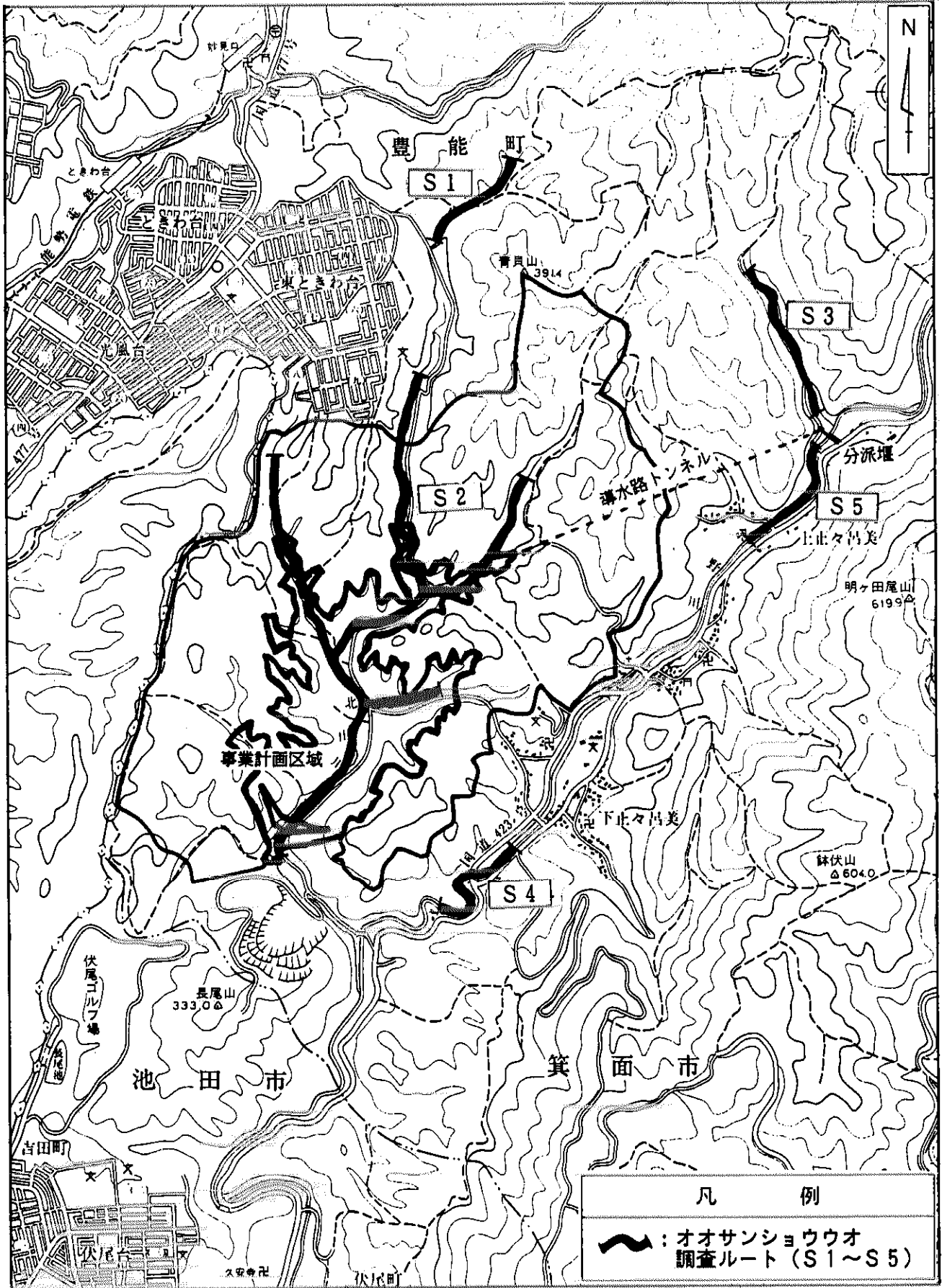
図-巻末-8 小型サンショウウオ調査地点



等高線間隔 50m



図一卷末-9 モリアオガエル調査地点



等高線間隔 50m

図-巻末-10 オオサンショウウオ調査地点

6. 魚類

1) 調査資料

- ・「大阪府下の川と魚」（大阪府、1993.3）
- ・「北摂の自然」（大阪市立自然誌博物館、昭和58年）
- ・「第2回自然環境保全基礎調査 -大阪府動植物分布図-」（環境庁、昭和56年）

2) 現地調査の概要

項 目	実 施 時 期	調査地点または調査範囲
投網・手網による採集調査（河川）、手網・しゃんによる採集調査（ため池）	河 川：平成4年3月17日 " 8月5、6日 ため池：平成4年5月21、22日 " 8月5、6日	事業計画区域及びその周辺の河川4地点、ため池3地点 （図-巻末-11）