

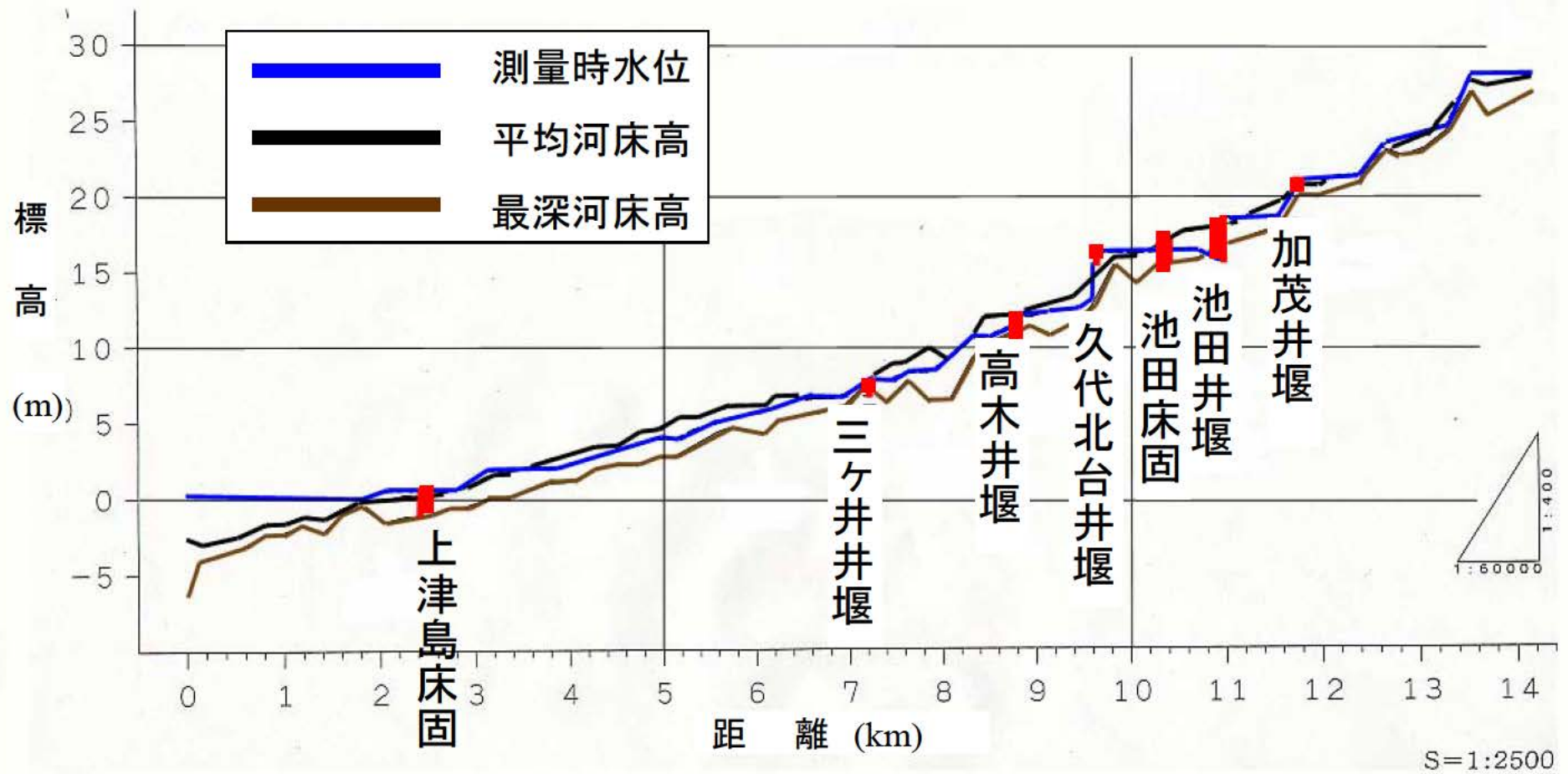
## 現状・課題・方向性検討についての説明資料 （河川管理者からの提供資料）

### 猪名川における課題

# 猪名川における課題

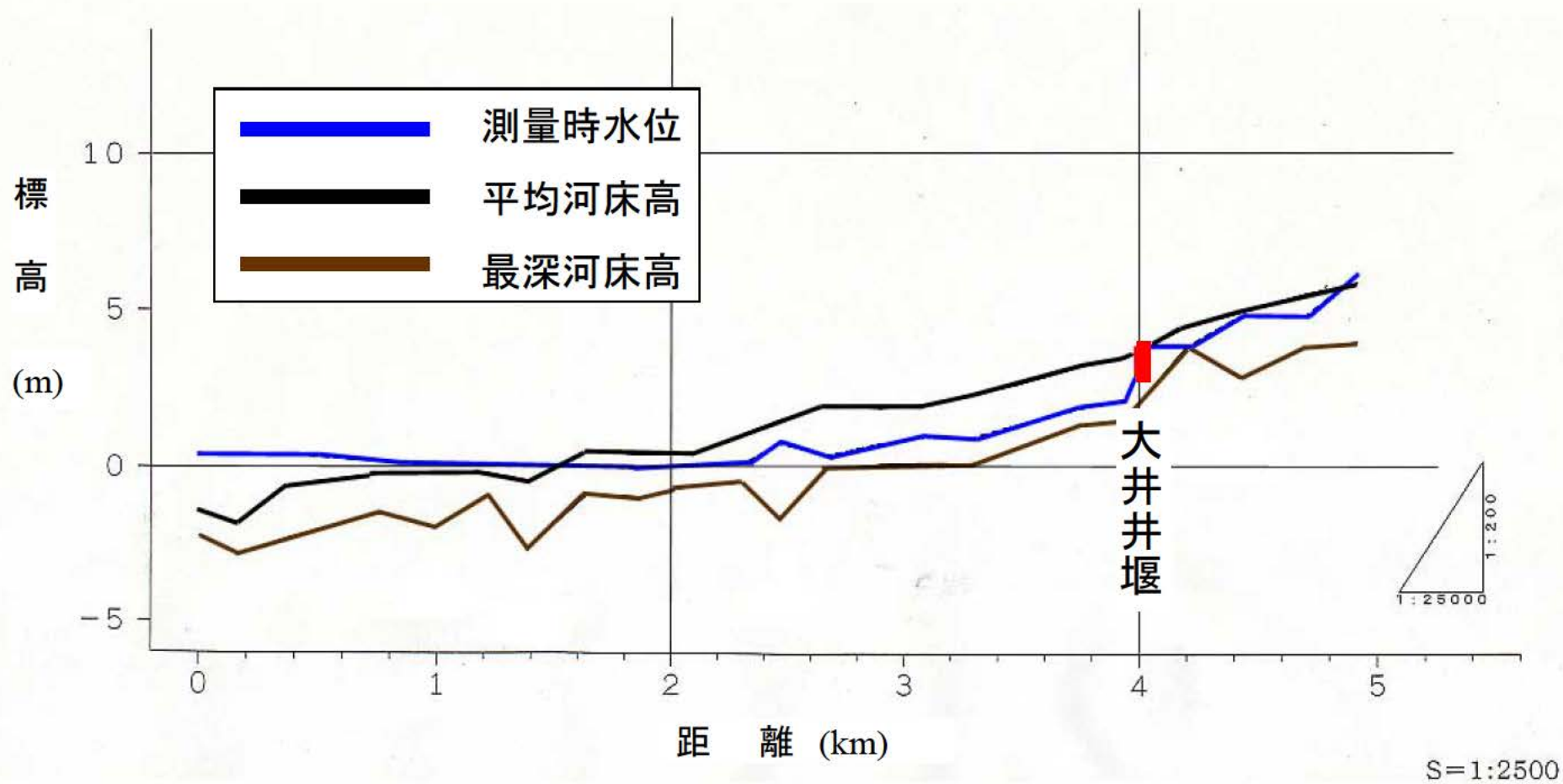
- ・ 縦断方向の不連続
- ・ 横断方向の不連続

# 猪名川の縦断図



出典:事務所内調査報告書より

# 藻川の縦断図



出典:事務所内調査報告書より

# 縦断方向の不連続

## 猪名川の堰と床固の設置状況



# 用途別取排水の概況

上水	3.3670m <sup>3</sup> /s
農水	2.5079m <sup>3</sup> /s
雑用水	0.0075m <sup>3</sup> /s
合計	5.8824m <sup>3</sup> /s

上水・雑用水は水利権の合計値  
 農水は水利権の期別最大流量の合計値



取排水地点位置図

出典: 事務所内調査報告書より

# 縦断方向の不連続（魚道のない堰）



加茂井堰（12.0k地点）  
↓



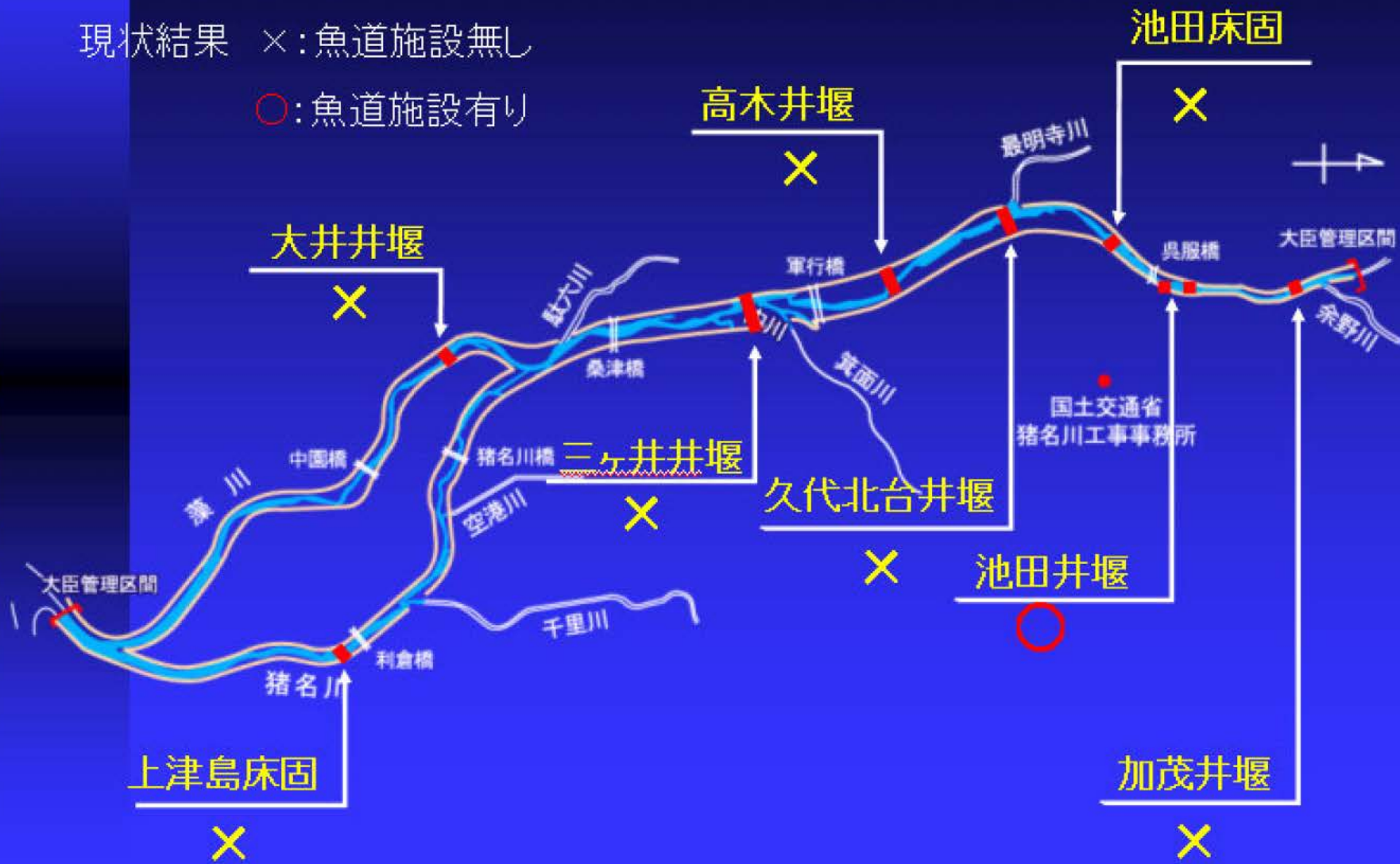
↑  
高木井堰（8.8k地点）

# 縦断方向の不連続

## 猪名川の魚道施設現状

現状結果 ×: 魚道施設無し

○: 魚道施設有り





# 縦断方向の不連続



池田井堰 魚道  
( 11.0k地点 )

池田井堰 ( 11.0k地点 )



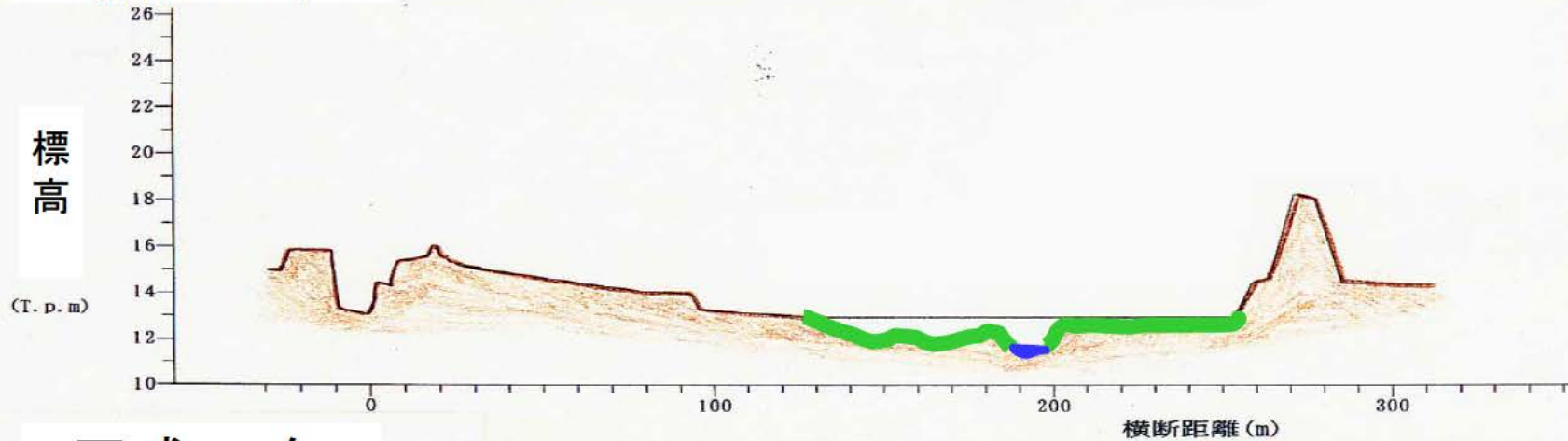
池田井堰



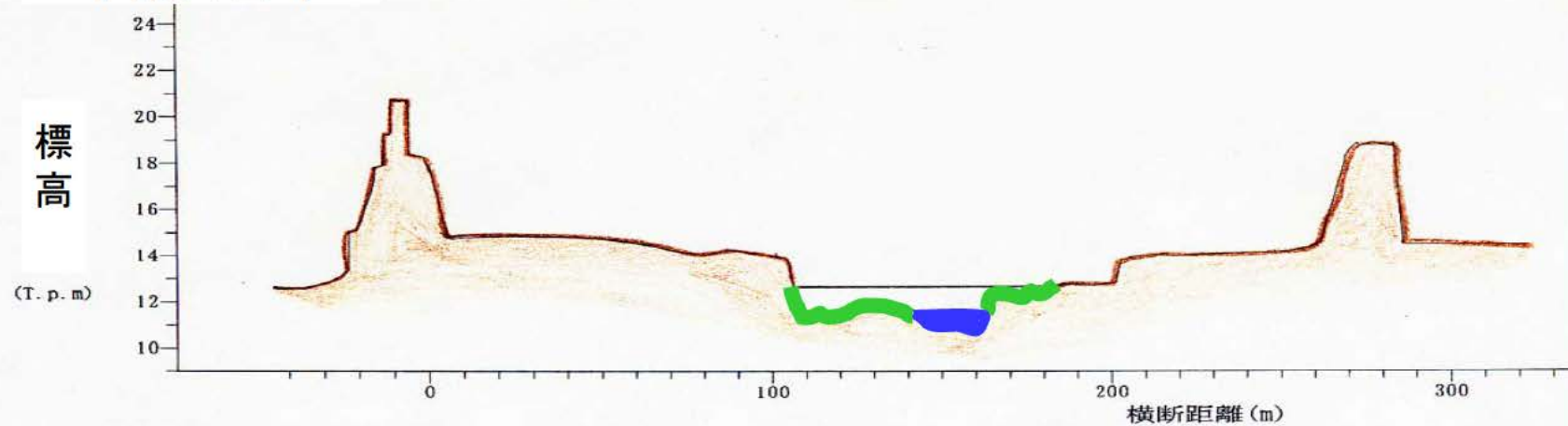
# 水域から陸域への横断方向の不連続 水面幅の減少

7・8k地点（軍行橋下流附近）

昭和42年



平成12年



# 水域から陸域への横断方向の不連続

池田市神田地区



川西市久代地区

