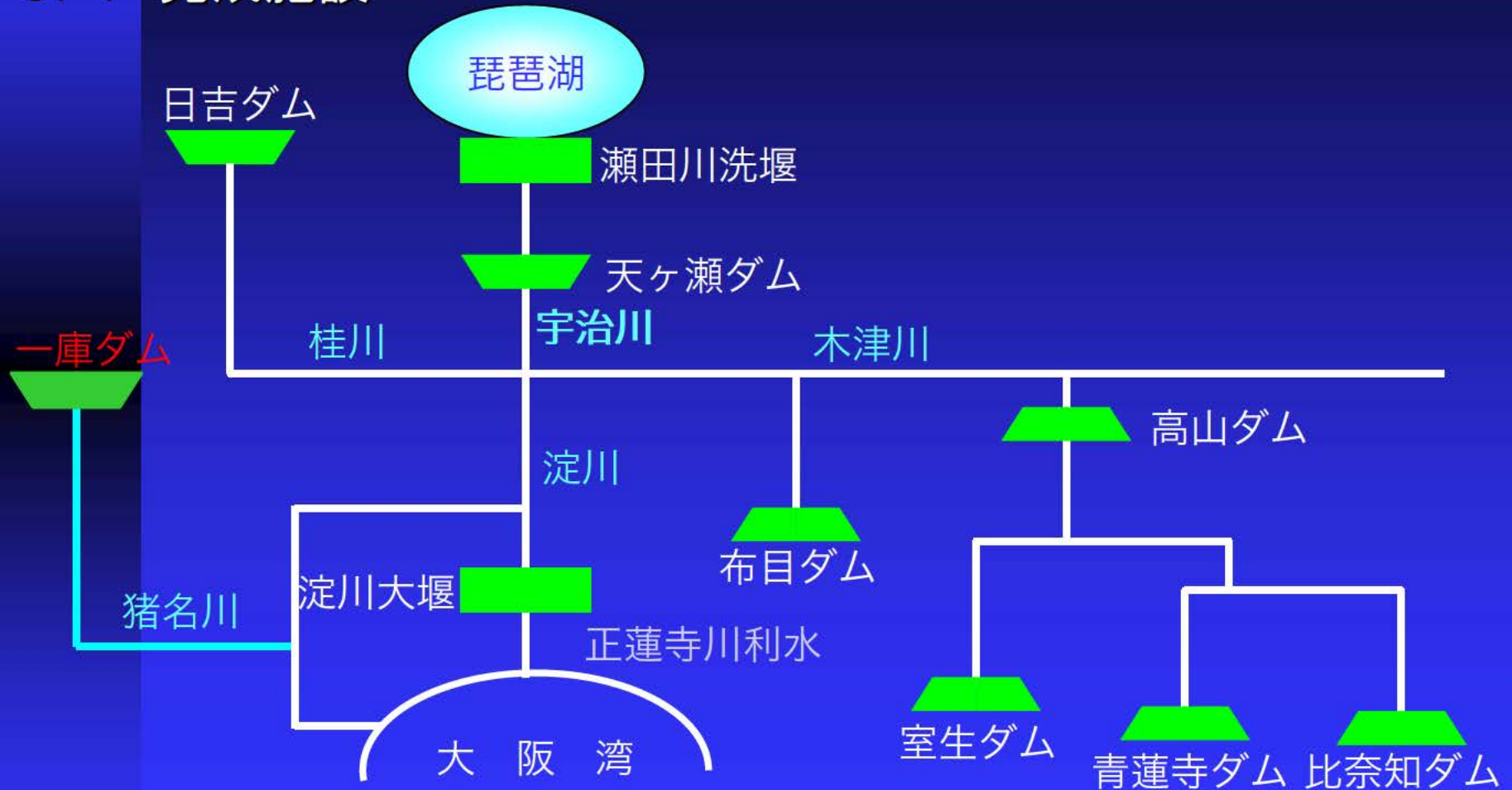


5. 水資源開発施設


5.1 完成施設



5. 水資源開発施設

5.1 完成施設

一庫ダム



一庫ダム

開発量 2.500m³/s

【水道用水】

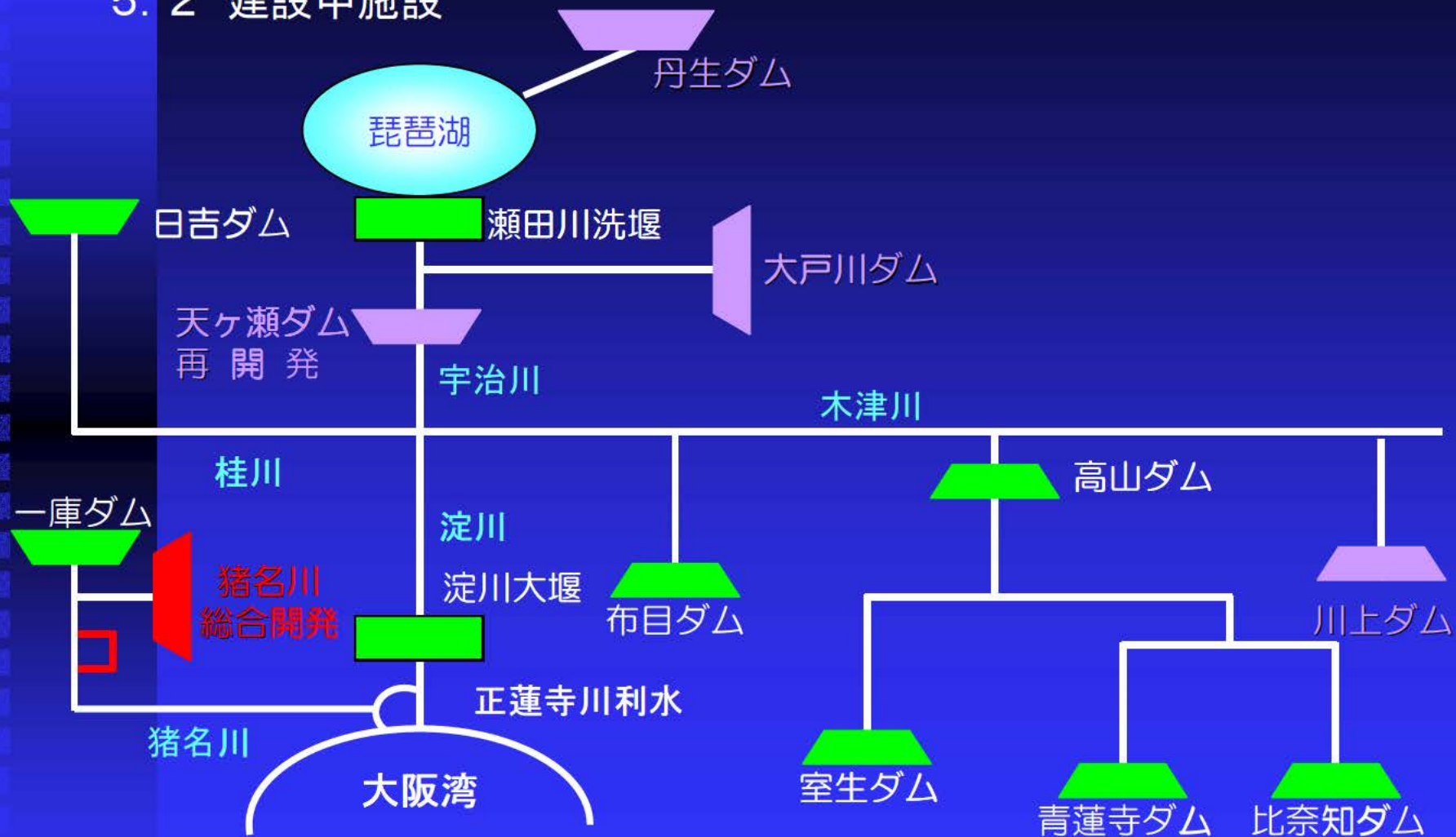
兵庫県
池田市
川西市
豊能町



2.500m³/s

5. 水資源開発施設

5.2 建設中施設



5. 水資源開発施設

5.2 建設中施設

大戸川ダム

開発量 0.5116m³/s

【水道用水】

大阪府 — 0.400m³/s
 京都府 — 0.100m³/s
 大津市 — 0.0116m³/s

猪名川総合開発

開発量 1.158m³/s

【水道用水】

阪神水道^{※1} — 1.042m³/s
 箕面市 — 0.116m³/s

※1…阪神水道企業団

川上ダム

開発量 1.111m³/s

【水道用水】

三重県 — 0.600m³/s
 奈良県 — 0.300m³/s
 西宮市 — 0.211m³/s

天ヶ瀬ダム再開発

開発量 0.600m³/s

【水道用水】

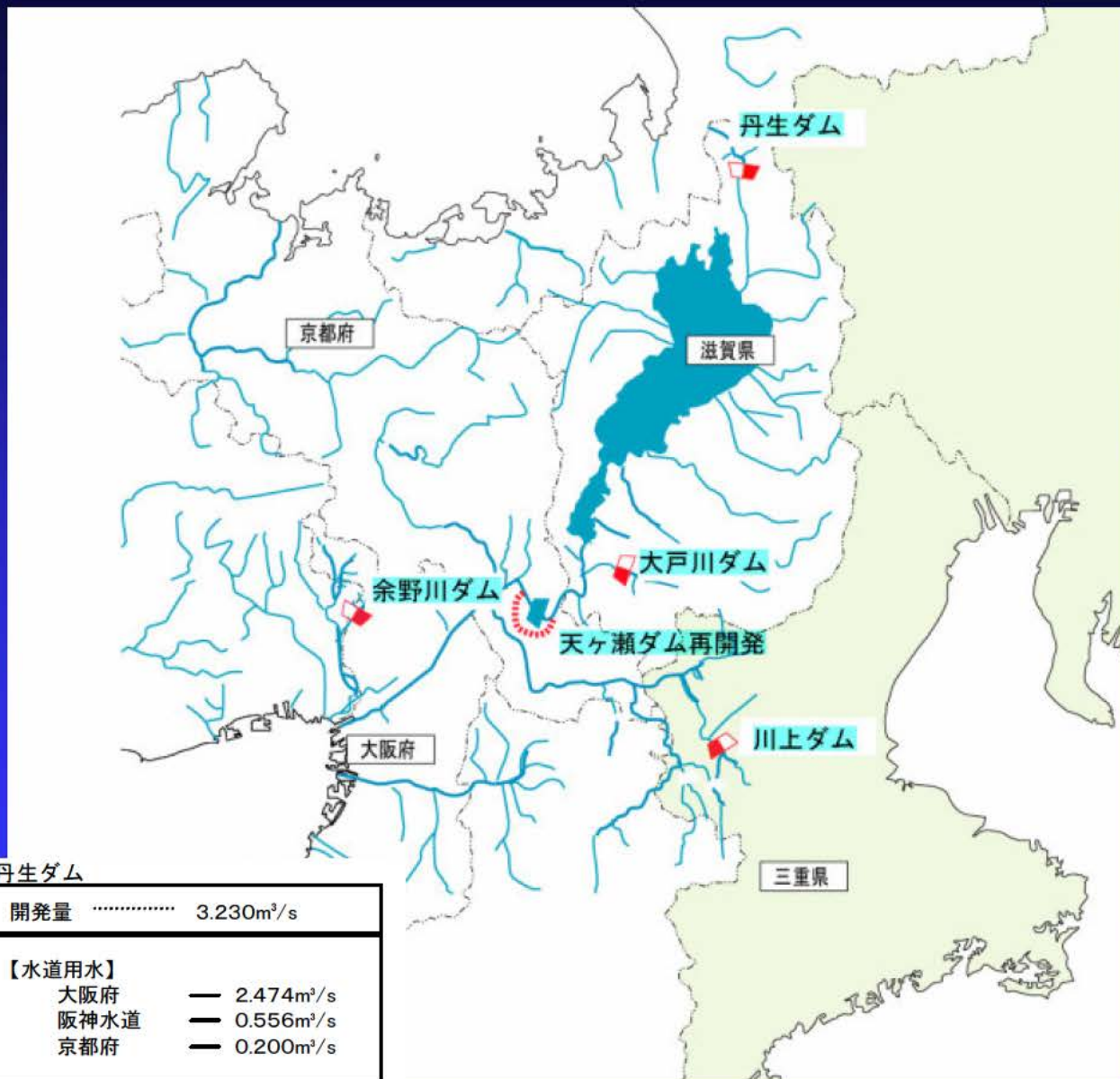
京都府 — 0.600m³/s

丹生ダム

開発量 3.230m³/s

【水道用水】

大阪府 — 2.474m³/s
 阪神水道 — 0.556m³/s
 京都府 — 0.200m³/s



第2章 水利用実績

第1節 取水地点と水利権

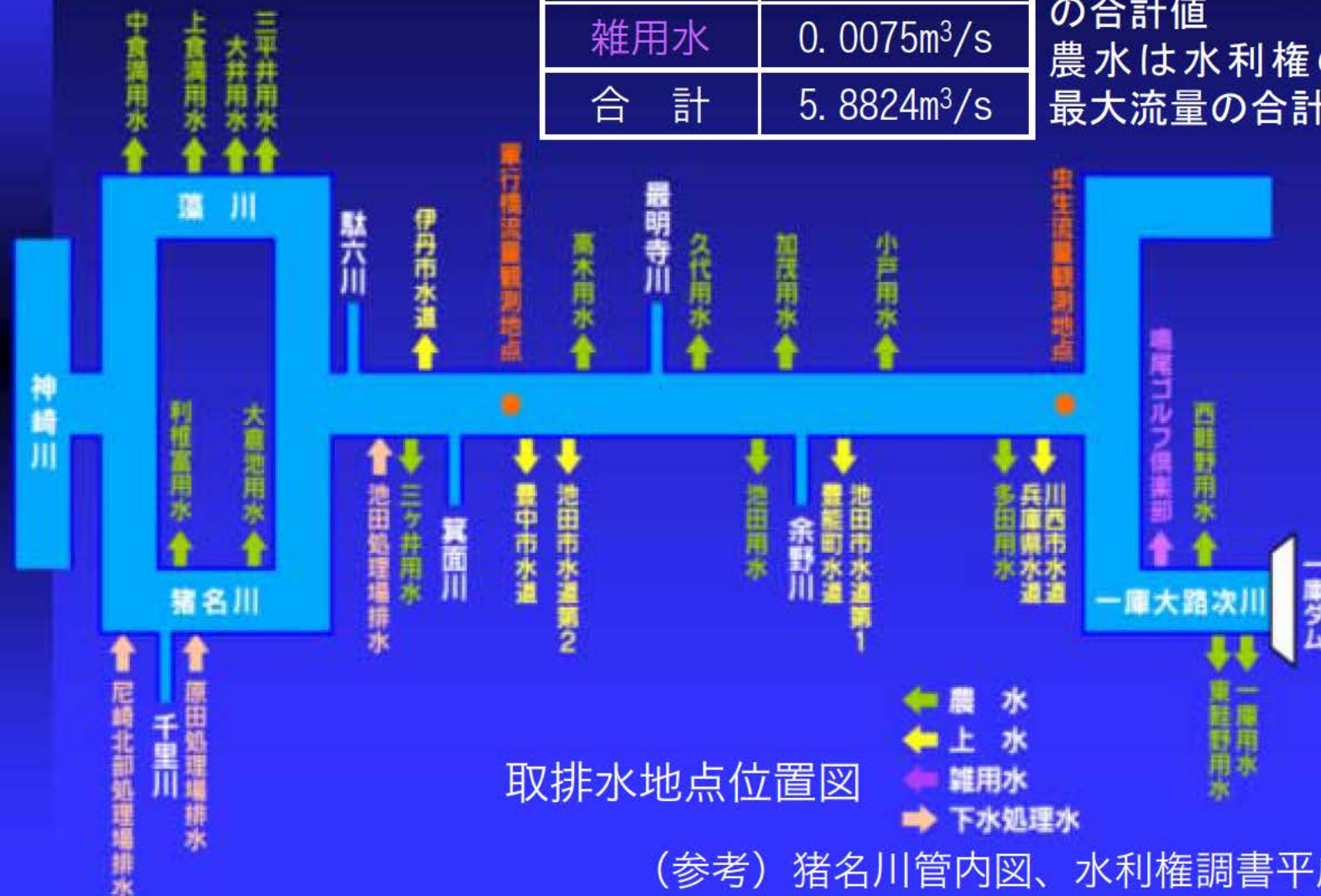
1. 猪名川の取水地点
2. 水利権の設定状況

1. 猪名川の取水地点

工業用水はありません

上水	3.3670m ³ /s
農水	2.5079m ³ /s
雑用水	0.0075m ³ /s
合計	5.8824m ³ /s

上水・雑用水は水利権の合計値
農水は水利権の期別最大流量の合計値



取排水地点位置図

(参考) 猪名川管内図、水利権調書平成12年版

2. 水利権の設定状況

表1 水利権設定状況一覧表 (1 / 4)

河川名	水利 使用者 名	目的	水利権量 (m ³ /s)	実績取水量 (m ³ /s) 日最大	備考
猪名川	豊中市	上水	0.22	0.148	
	伊丹市	上水	0.23	0.229	
	池田市	上水	0.539 (第 1)	0.561 (合 計)	豊能町と共同取水
	川西市	上水	0.069 (第 2)	0.239	兵庫県と共同取水
	豊能町	上水	0.097	—	池田市と共同取水
	兵庫県	上水	1.922	0.874	川西市と共同取水

※実績取水量は2000年の日最大取水量

2. 水利権の設定状況

表2 水利権設定状況一覧表 (2 / 4)

河川名	水利使用の名称	目的	水利権量 (m ³ /s)	備考
猪名川	多田用水	農水	6/15~6/19 0.137	兵庫県許可
			6/20~9/15 0.121	
	小戸用水	農水	6/10~6/13 0.296	兵庫県許可
			6/14~10/20 0.17	
	三ヶ井用水	農水	6/23~7/2 0.195	
			7/3~10/1 0.127	
	久代用水	農水	5/2~6/9及び	
			10/6~10/20 0.018	
			6/10~6/12 0.039	
			6/13~10/5 0.034	
	加茂用水	農水	5/2~6/20及び	
			10/6~11/1 0.041	
			6/21~6/26 0.195	
			6/27~10/5 0.181	

※多田用水の期間設定はヒヤリングによるもの

2. 水利権の設定状況

表3 水利権設定状況一覧表 (3 / 4)

河川名	水利使用の名称	目的	水利権量 (m ³ /s)	備考
猪名川	利椎富用水	農水	6/15~9/30 0.083	日取水量に制限あり
	高木用水	農水	6/1~6/28及び 7/2~10/29 0.029 6/29~7/1 0.046	
藻川	三平井用水	農水	6/5~9/30 0.031	日取水量に制限あり
	大井用水	農水	6/1~6/5 0.054 6/6~9/30 0.025	
	中食満用水	農水	6/5~9/30 0.037	日取水量に制限あり
	上食満用水	農水	6/5~9/30 0.030	日取水量に制限あり

2. 水利権の設定状況

表4 水利権設定状況一覧表（4 / 4）

河川名	水利使用の名称	目的	水利権量 (m ³ /s)	備考
一庫 大路次川	西畦野用水	農水	6/1～6/4 0.225	兵庫県許可
			6/5～10/10 0.14	
猪名川	池田用水	農水	5/10～10/20 0.33	慣行水利権
	大倉池用水	農水	5/10～10/10 0.318	慣行水利権
一庫 大路次川	一庫用水	農水	6/2～6/9 0.266	慣行水利権
			6/10～9/22 0.2395	
	東畦野用水	農水	5/25～6/10 0.2259	慣行水利権
			6/11～9/25 0.2146	
一庫 大路次川	(社) 鳴尾ゴルフ 倶楽部	雑用水	0.0075	兵庫県許可

※一庫用水・東畦野用水の期間設定はヒヤリングによるもの