

流域平均雨量計算に使用した雨量観測所について

- 1 . 会 議 名 第 4 5 回流域委員会 (平成 1 7 年 8 月 2 4 日)
- 2 . 委 員 名 今本博建委員
- 3 . 内 容 流域平均雨量を計算する際に使用した雨量観測所の数と
位置図を洪水ごとに 1 0 洪水分。

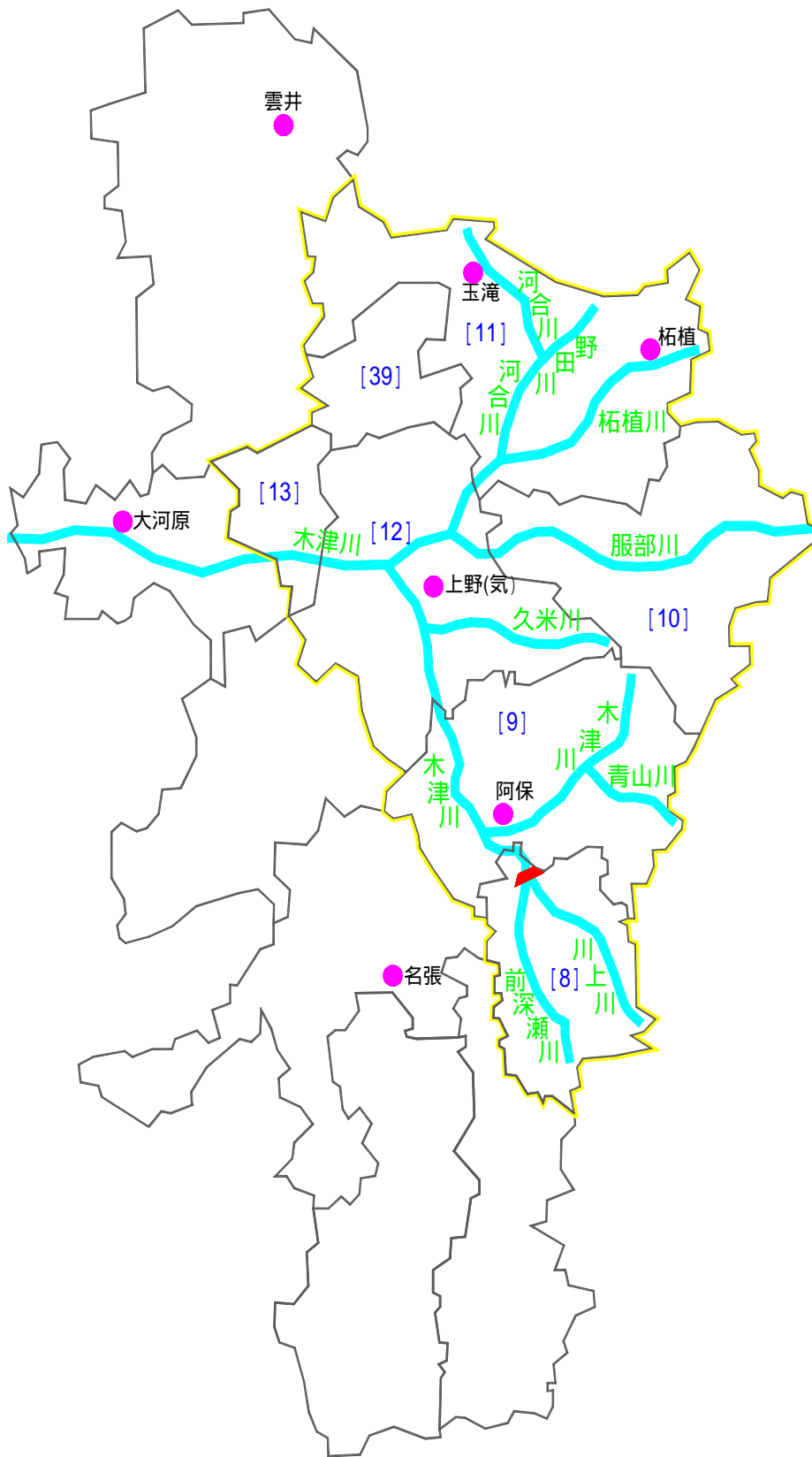
流域平均雨量算出に使用した雨量観測所数(10洪水)

洪水名	全観測点数	川上上流域 観測点数
昭和28年8月豪雨	7	2
昭和28年13号台風	6	2
昭和34年15号台風	11	3
昭和36年10月豪雨	10	2
昭和37年14号台風	10	3
昭和40年24号台風	10	3
昭和47年20号台風	12	4
昭和57年10号台風	16	5
平成2年19号台風	18	5
平成6年26号台風	18	5

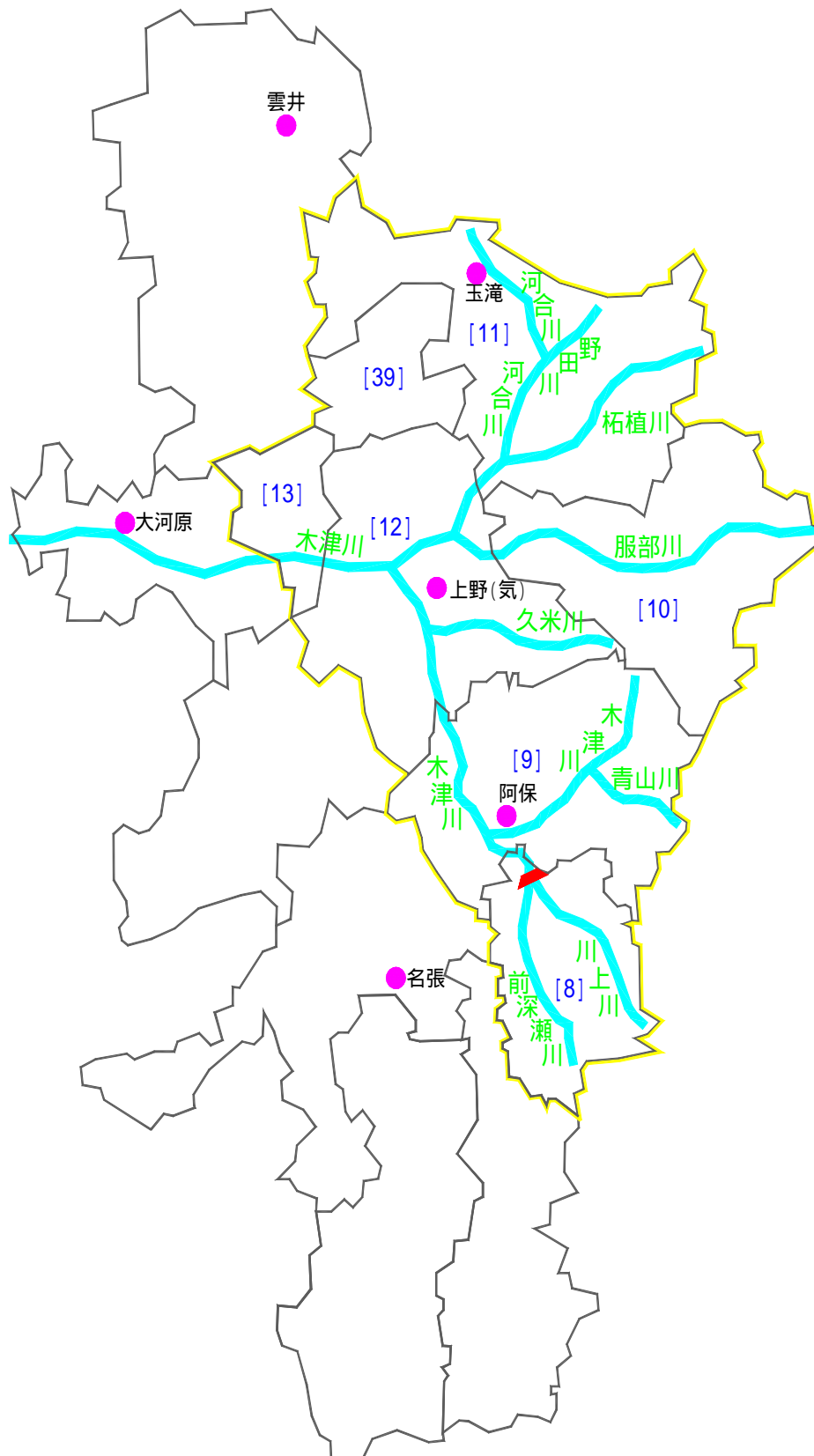
川上上流域観測点数は全観測点数の内数である。

流域平均雨量計算

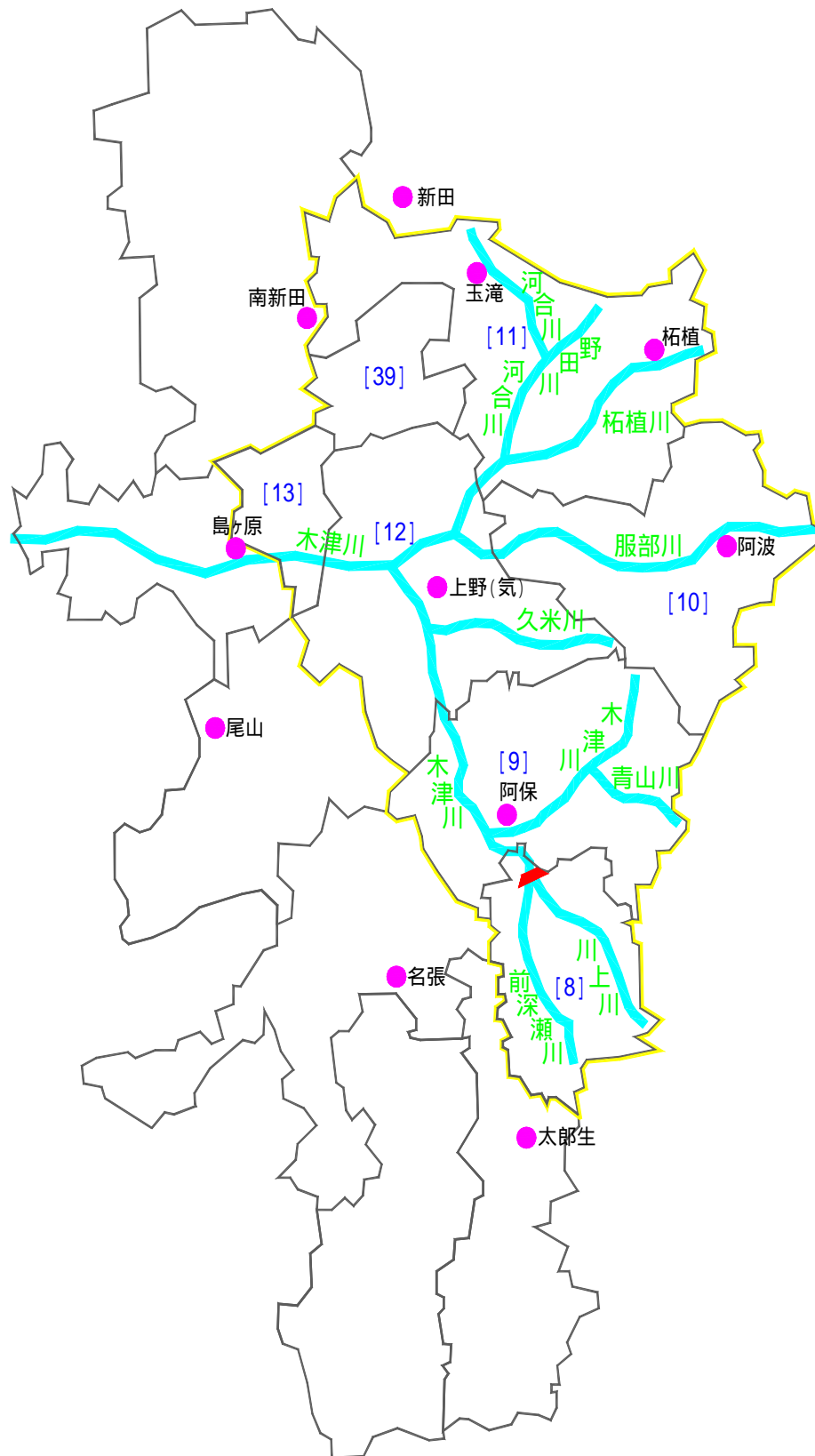
昭和28年8月豪雨(531) 使用雨量観測所位置図



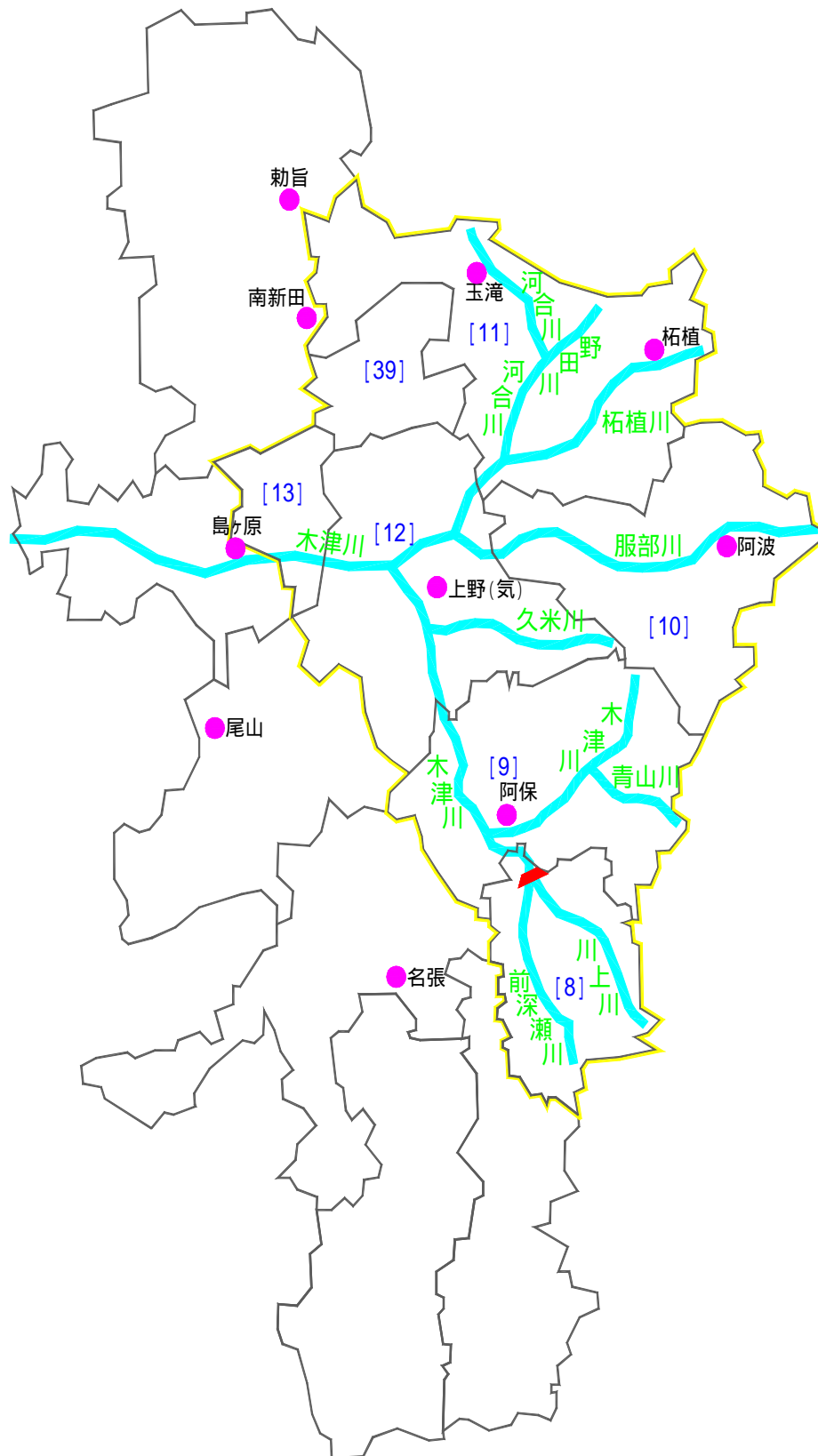
昭和28年13号台風(5313) 使用雨量観測所位置図



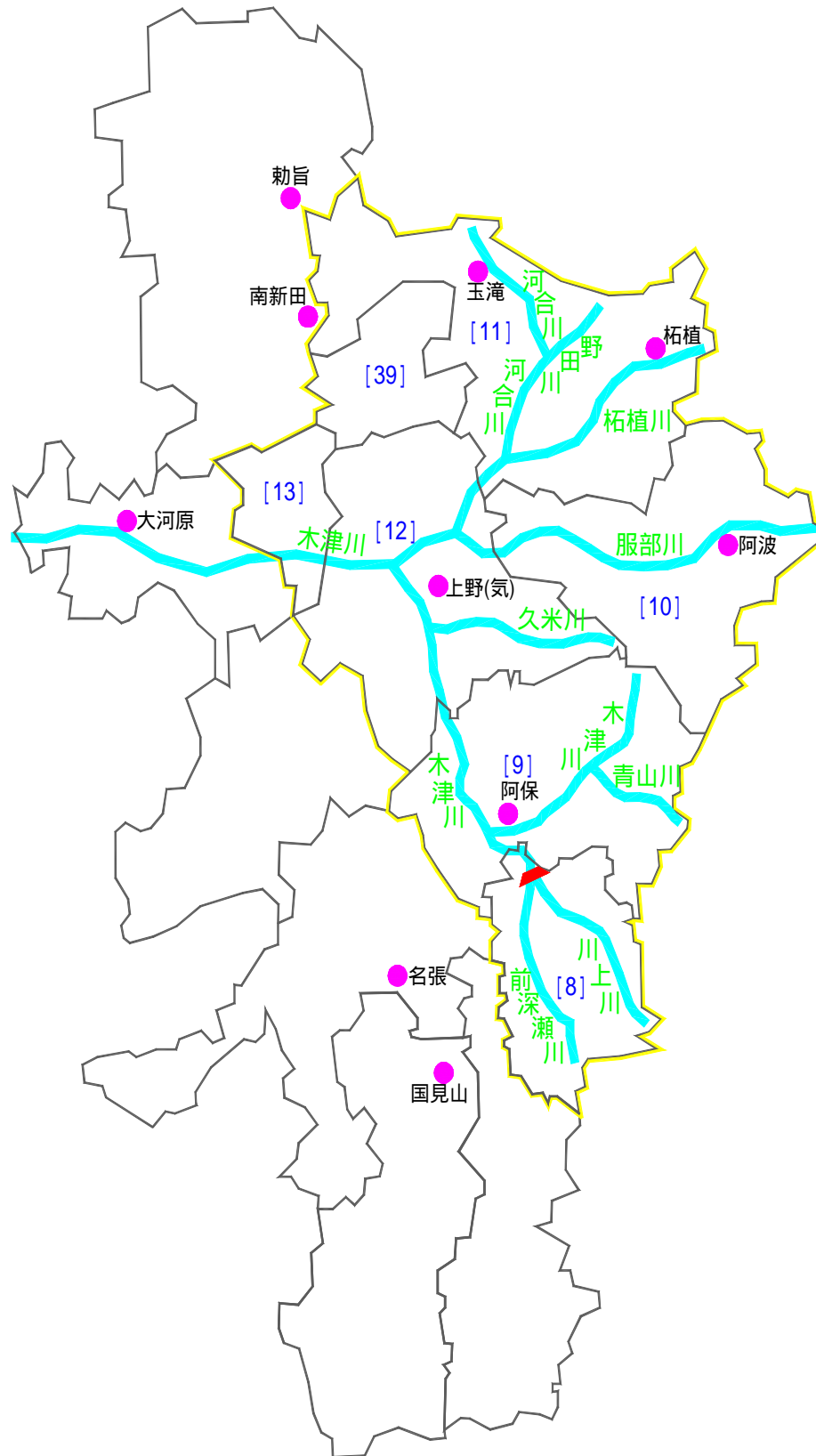
昭和34年15号台風(5915) 使用雨量観測所位置図



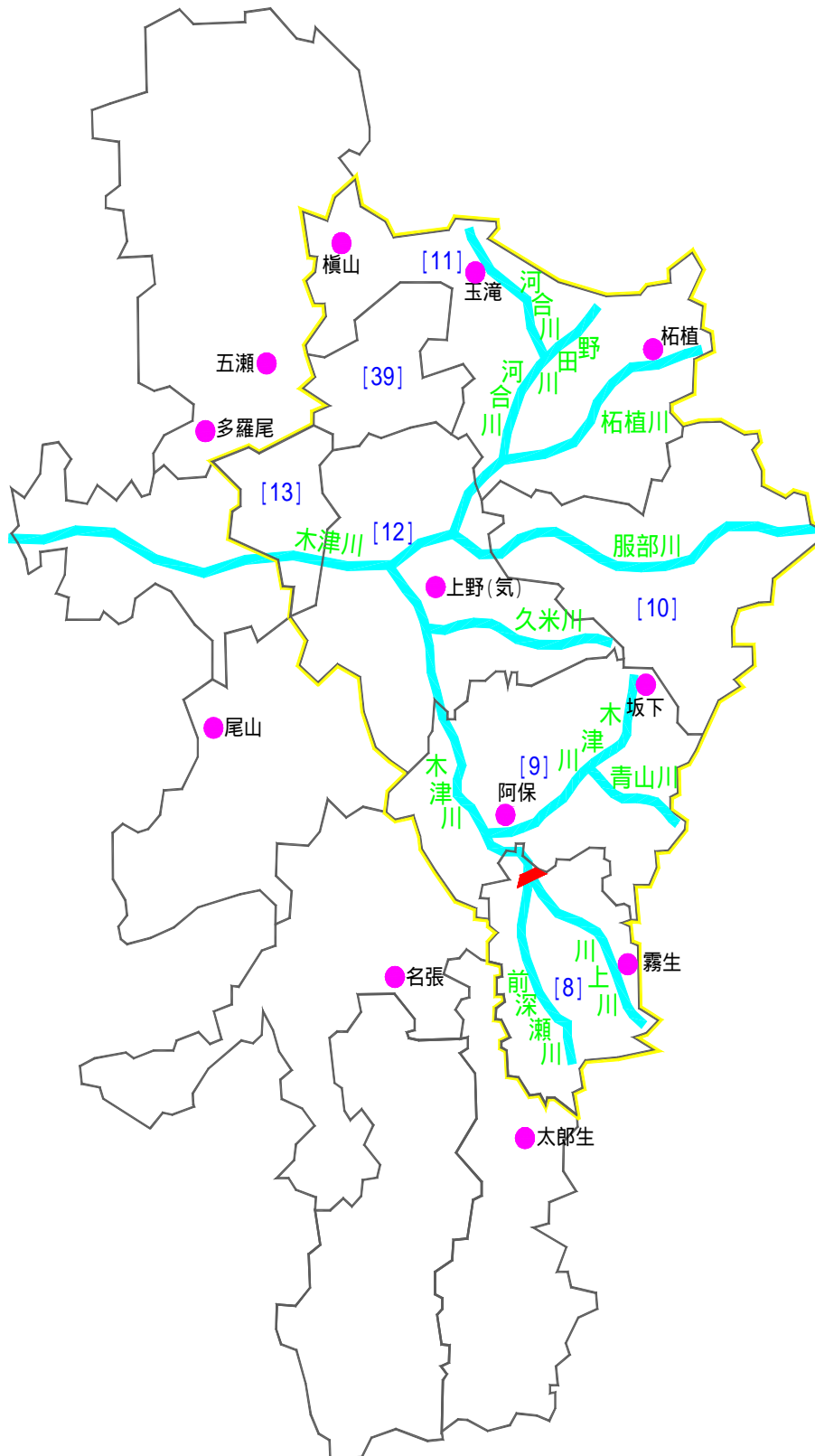
昭和36年10月豪雨(1028) 使用雨量観測所位置図



昭和37年14号台風(6214) 使用雨量観測所位置図



昭和47年20号台風(7220) 使用雨量観測所位置図



昭和57年10号台風(8210) 使用雨量観測所位置図

