

流域平均雨量計算に使用した雨量観測所について

1. 会議名 第45回流域委員会 (平成17年8月24日)
2. 委員名 今本博建委員
3. 内容 流域平均雨量を計算する際に使用した雨量観測所の数と位置図を洪水ごとに10洪水分。

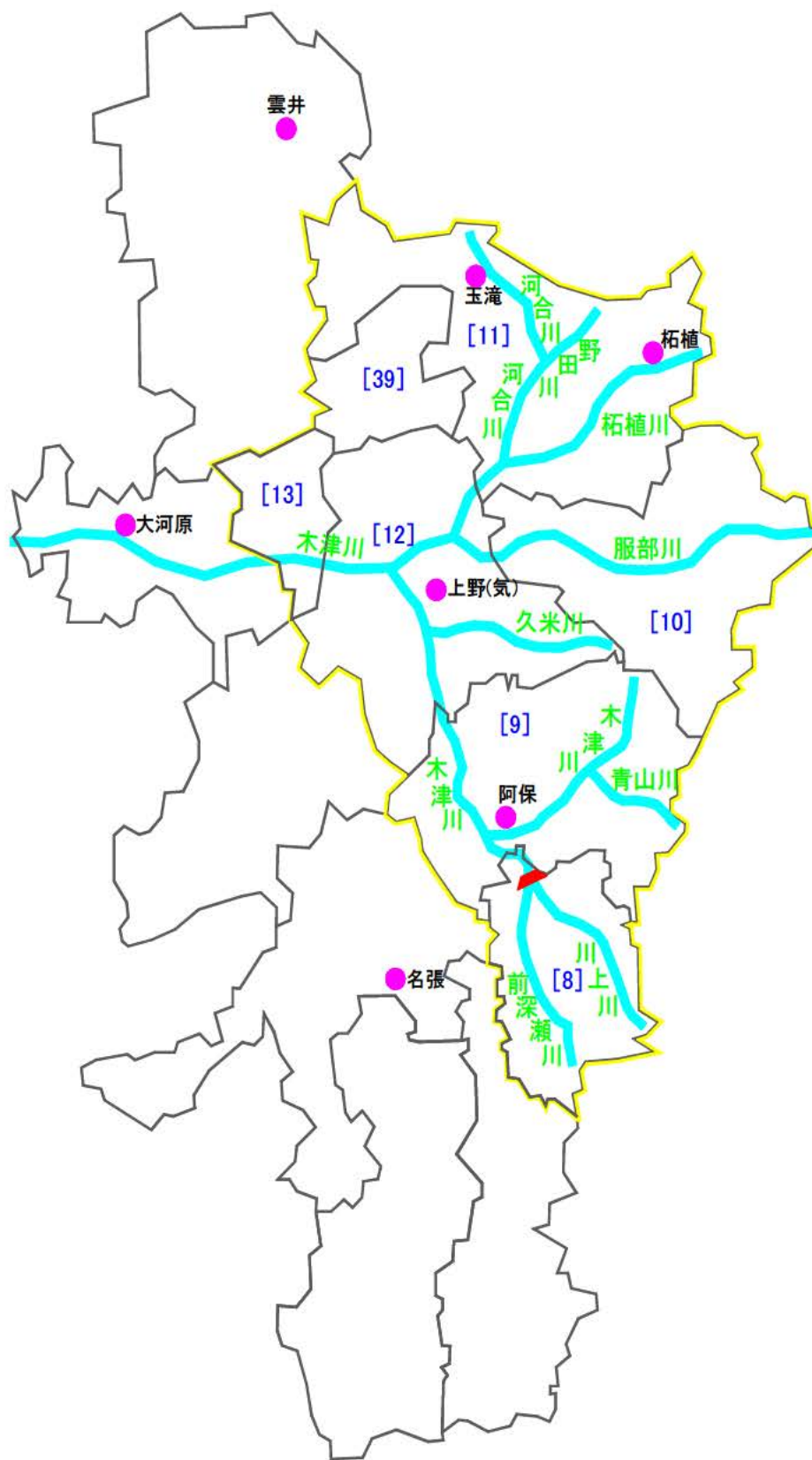
流域平均雨量算出に使用した雨量観測所数(10洪水)

洪水名	全観測点数	川上上流域 観測点数
昭和28年8月豪雨	7	2
昭和28年13号台風	6	2
昭和34年15号台風	11	3
昭和36年10月豪雨	10	2
昭和37年14号台風	10	3
昭和40年24号台風	10	3
昭和47年20号台風	12	4
昭和57年10号台風	16	5
平成2年19号台風	18	5
平成6年26号台風	18	5

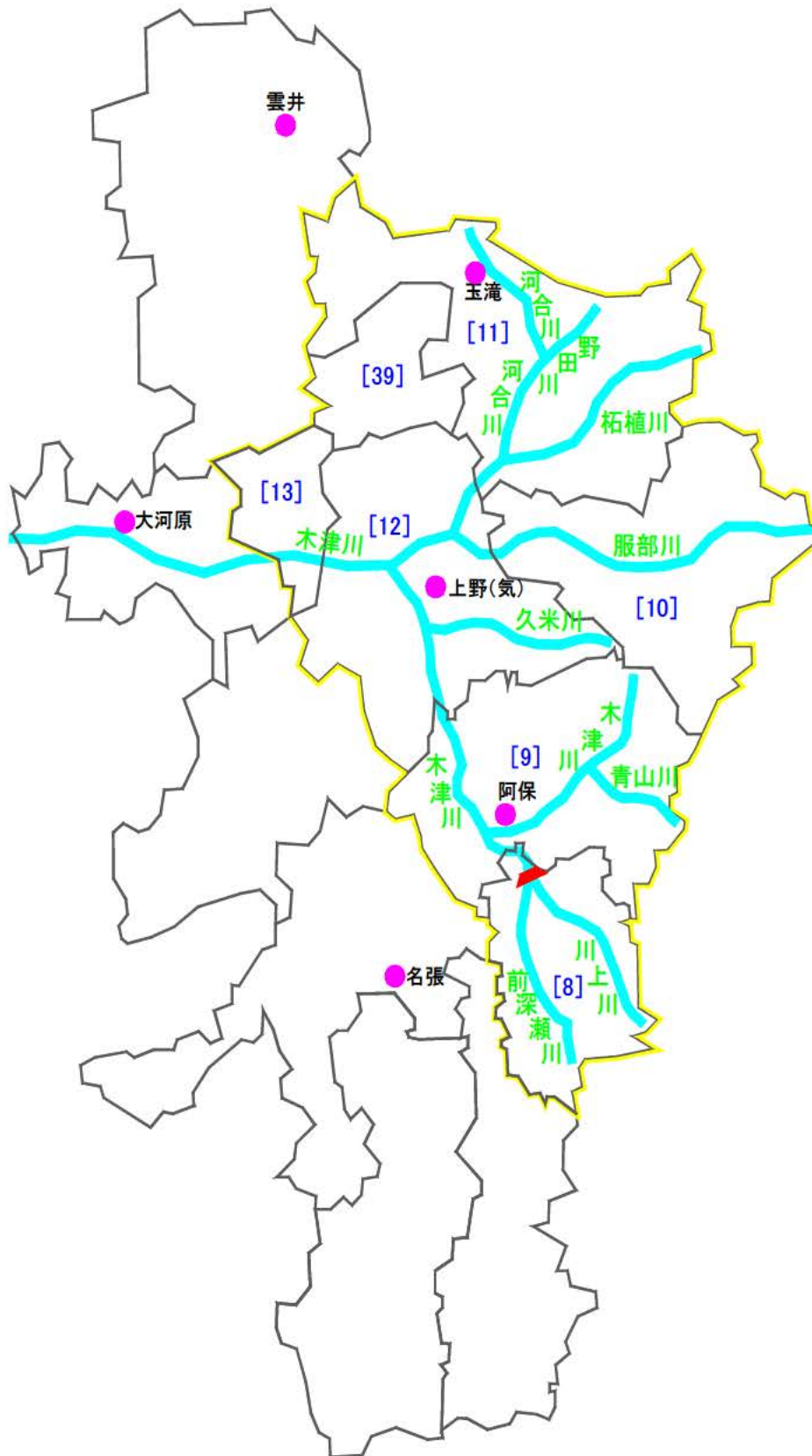
川上上流域観測点数は全観測点数の内数である。

流域平均雨量計算

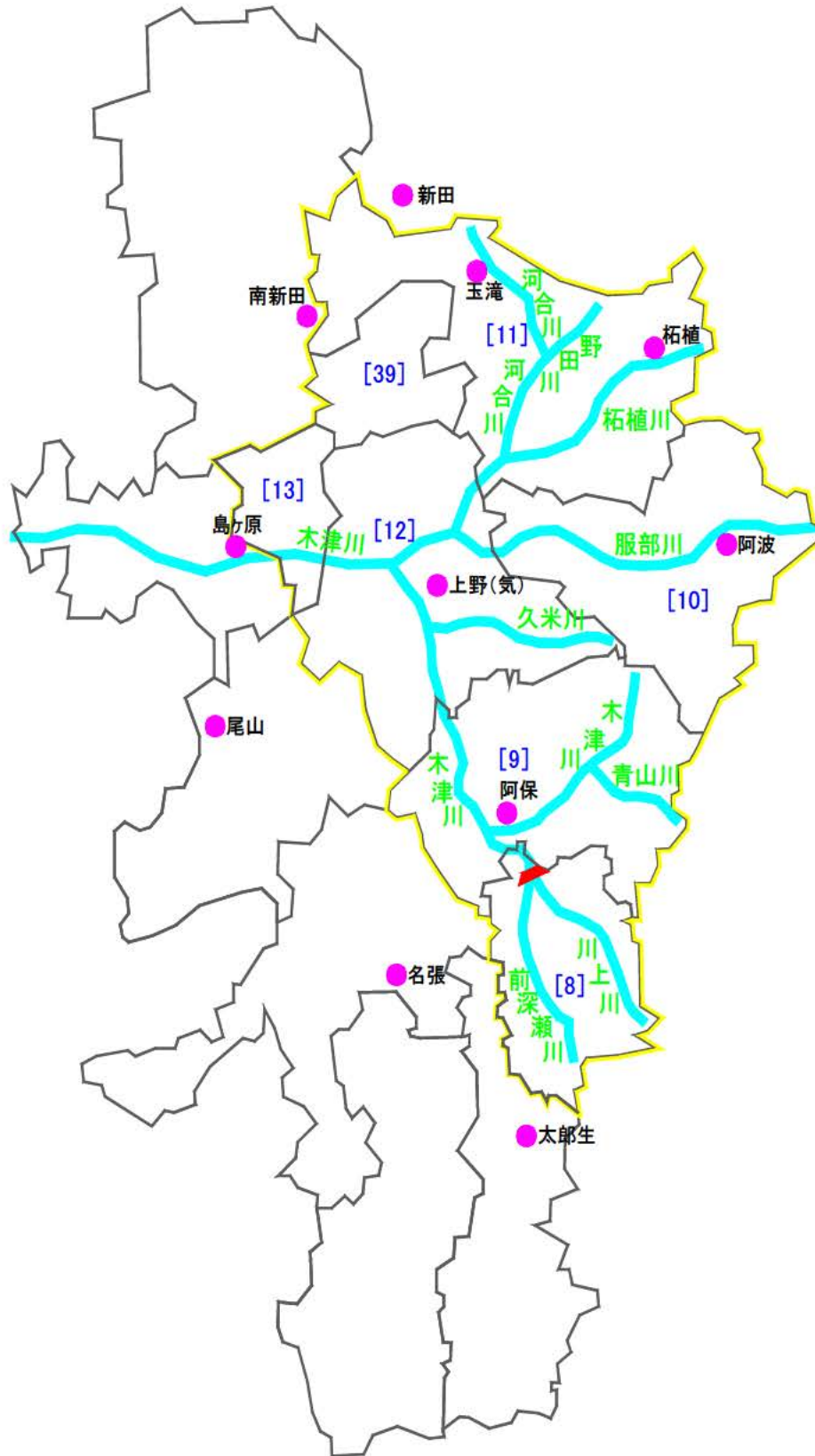
昭和28年8月豪雨(531) 使用雨量観測所位置図



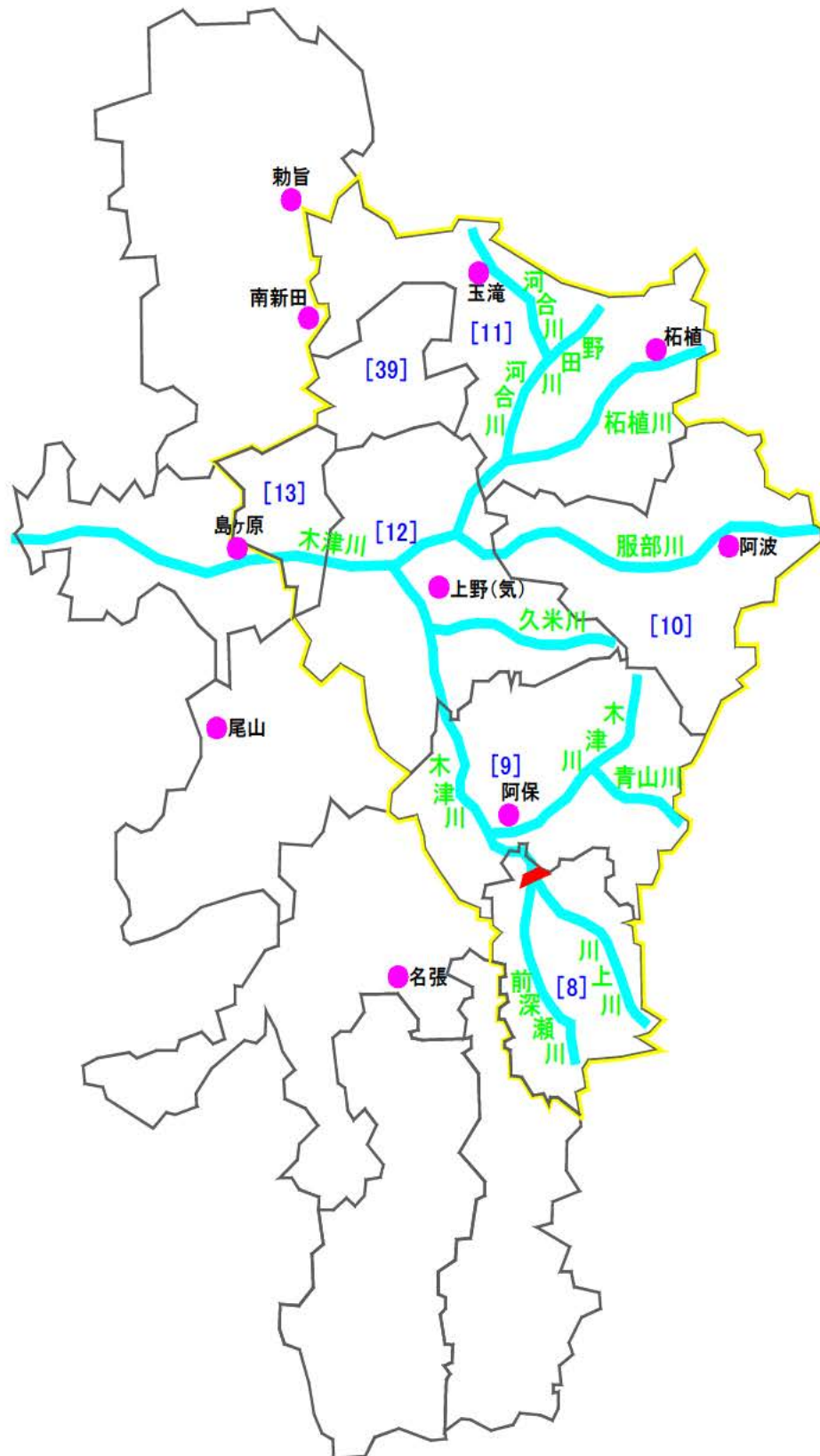
昭和28年13号台風(5313) 使用雨量観測所位置図



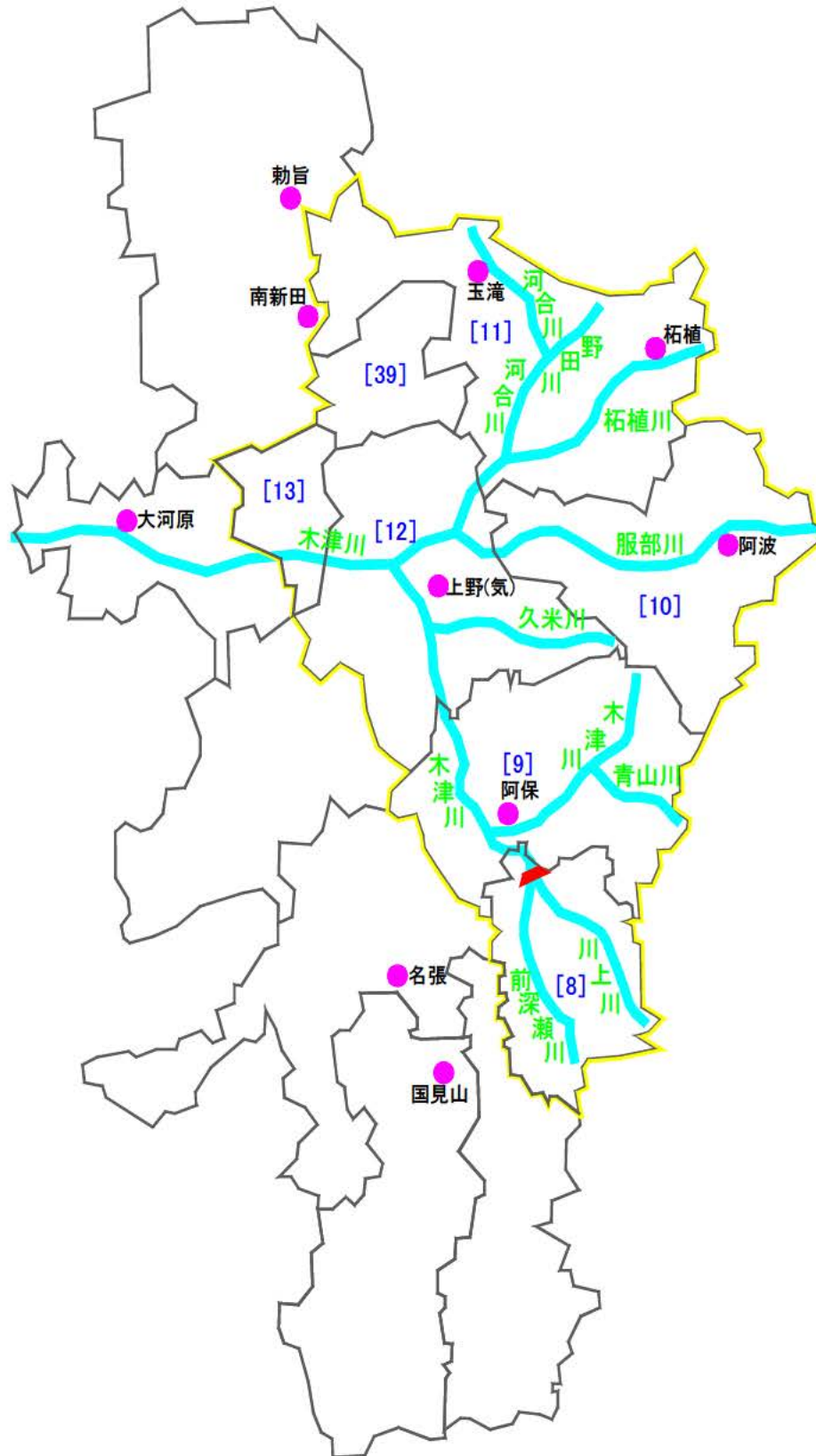
昭和34年15号台風(5915) 使用雨量観測所位置図



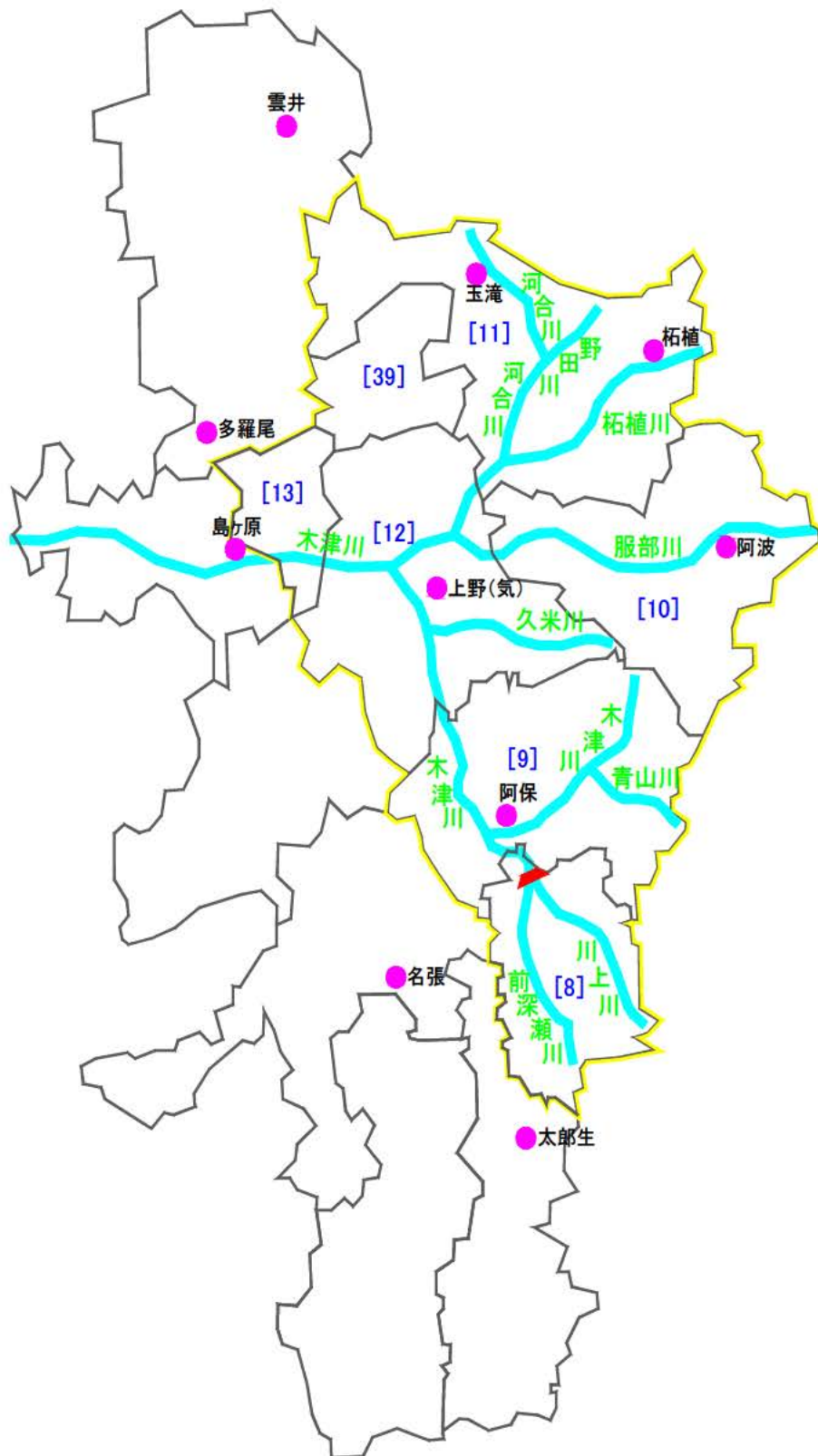
昭和36年10月豪雨(1028) 使用雨量観測所位置図



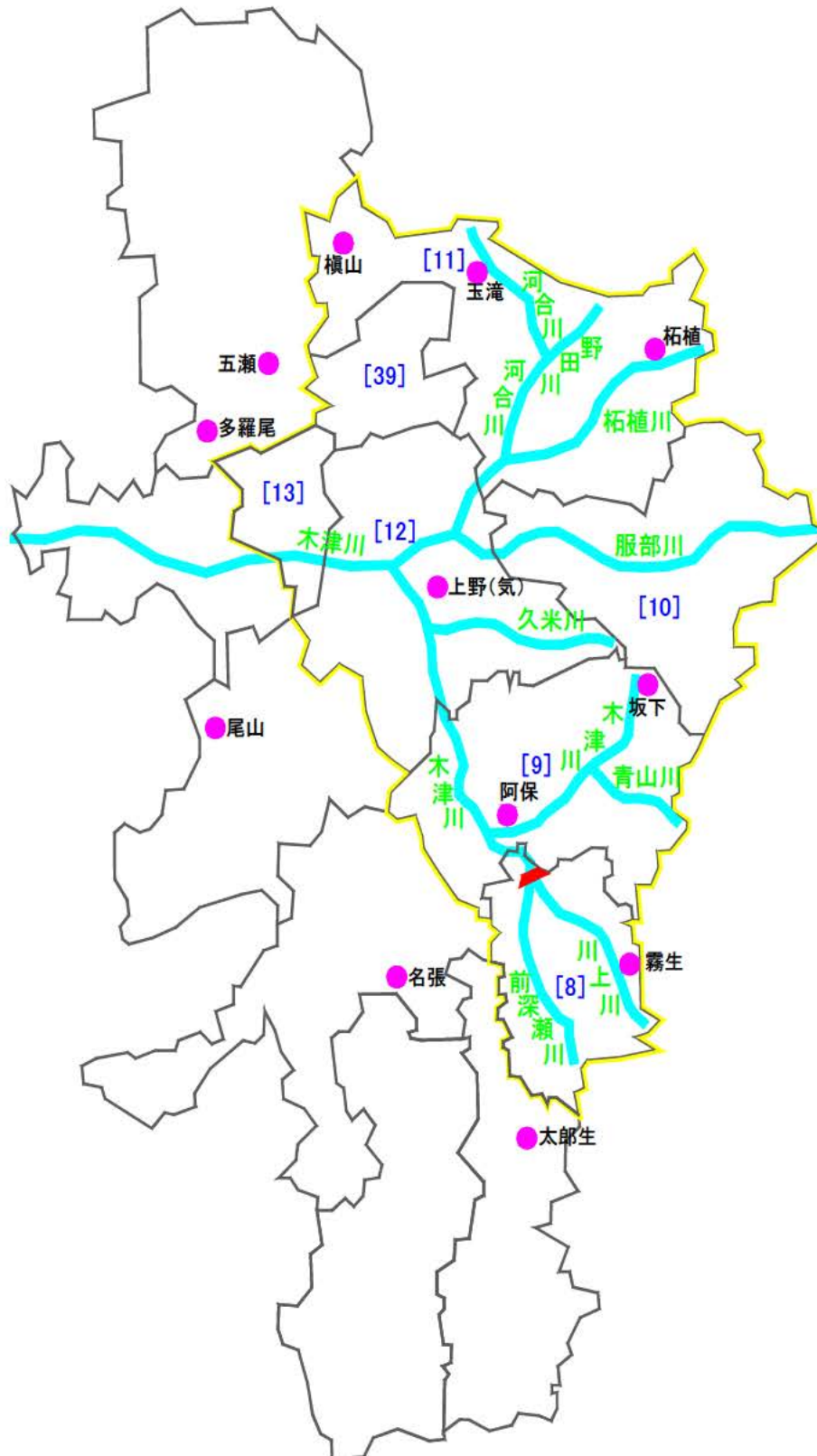
昭和37年14号台風(6214) 使用雨量観測所位置図



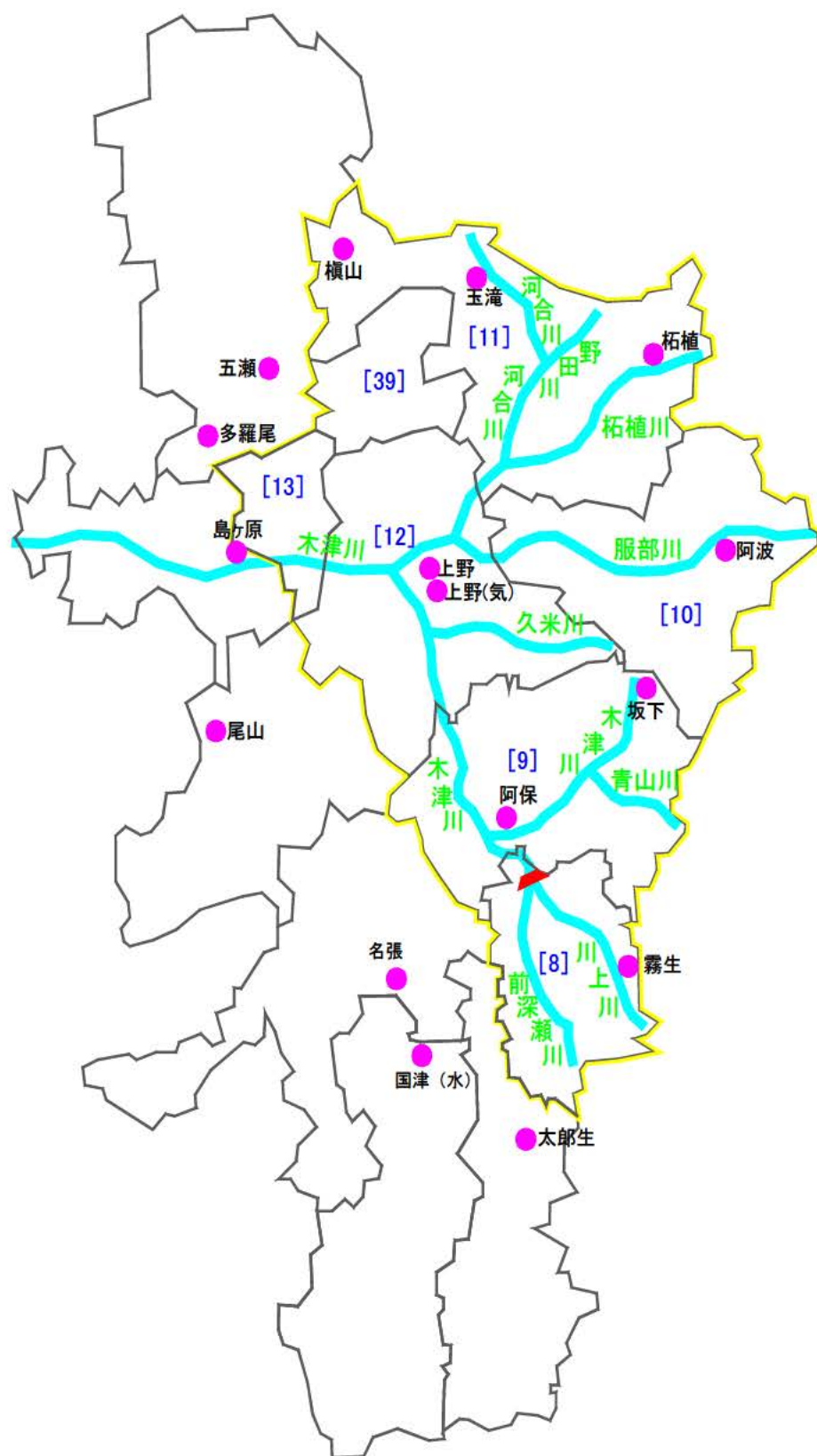
昭和40年24号台風(6524) 使用雨量観測所位置図



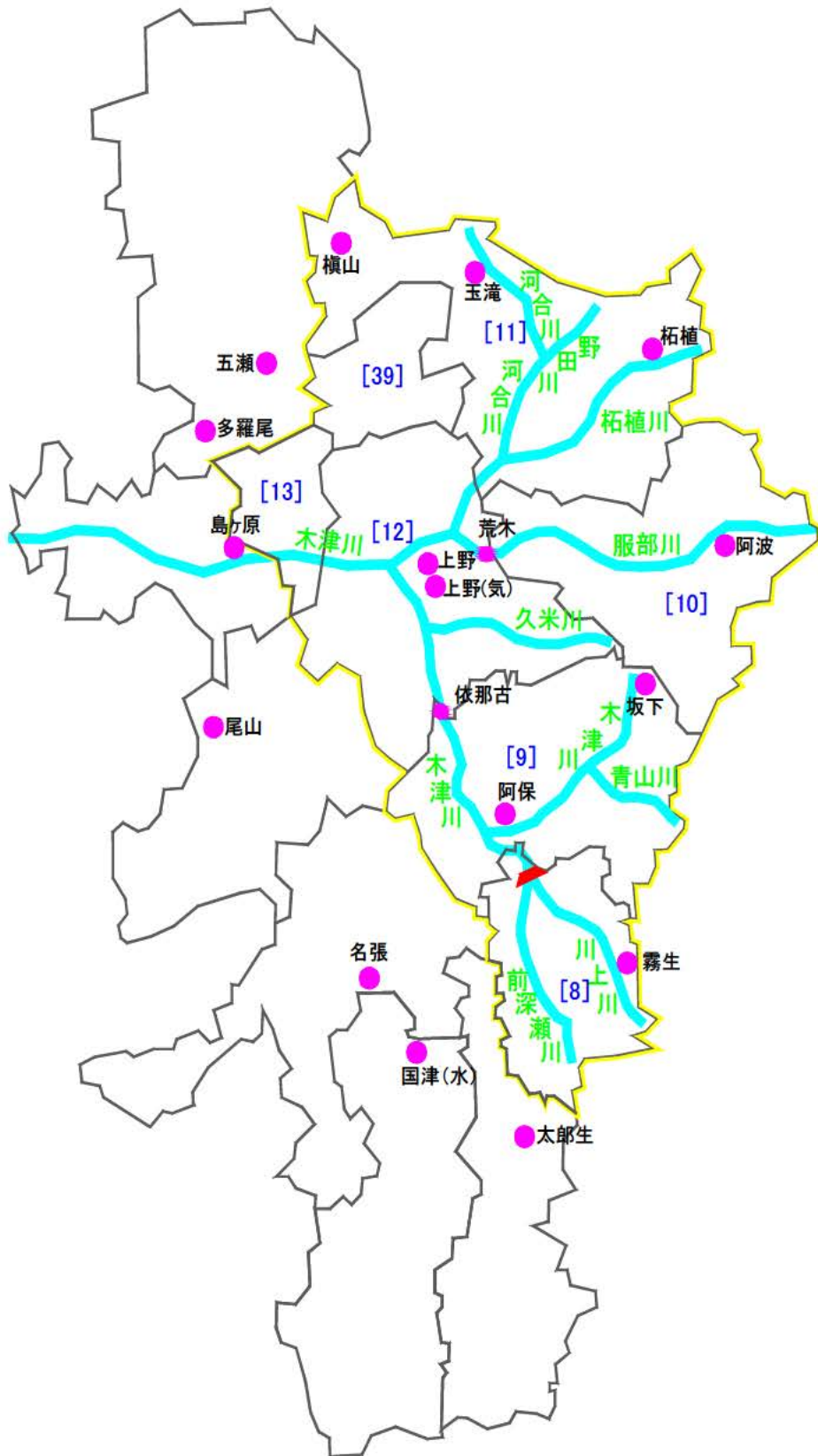
昭和47年20号台風(7220) 使用雨量観測所位置図



昭和57年10号台風(8210) 使用雨量観測所位置図



平成2年19号台風(9019) 使用雨量観測所位置図



平成6年26号台風(9426) 使用雨量観測所位置図

