

1. 渇水調整

平成12年渇水における室生ダムの渇水調整実績

常時満水位 標高295.5m(10/16~6/15)

第一期制限水位 標高289.6m(6/16~8/31)

第二期制限水位 標高287.5m(9/1~10/15)

第一期制限水位の貯水率 64%

室生ダム渇水調整準備会(8/10)

(第一期制限水位の貯水率50%)

第一期制限水位の貯水率 45%

室生ダム渇水調整会議(8/21)

奈良県営水道 30%の取水制限

宇陀川用水 22%の取水制限

第一期制限水位の貯水率 31%

第二回室生ダム渇水調整会議(8/28)

奈良県営水道 40%の取水制限

(10%の給水制限)

宇陀川用水 35%の取水制限

取水制限解除(9/12)

1. 渇水調整

平成6年渇水における琵琶湖・淀川の渇水調整実績

琵琶湖水位 基準水位-0.2m(制限水位:6/16~8/31)

琵琶湖水位 基準水位-0.3m(制限水位:9/1~10/15)

-0.80m 琵琶湖・淀川利水代表者会議(8/11)

-0.86m 淀川下流利水代表者会議(8/15)

-0.89m 淀川下流利水者連絡会議(8/17)

(1/2水位)

-0.93m 琵琶湖・淀川渇水対策会議(8/19)

中下流部:一率10%の取水制限、琵琶湖周辺:自主的取水抑制、8/22から第一次取水制限実施

-0.98m 琵琶湖・淀川利水代表者会議(8/26)

-1.02m 琵琶湖・淀川利水代表者会議(8/29)

(過去最低-1.03m:S14)

-1.04m 琵琶湖・淀川利水者連絡会議(8/31)

-1.04m 琵琶湖・淀川渇水対策会議(8/31)

中下流部:一率10%の取水制限、琵琶湖周辺:その1/2、9/3から第二次取水制限実施

-1.11m 琵琶湖・淀川利水代表者会議(9/5)

-1.13m 琵琶湖・淀川利水者連絡会議(9/7)

-1.14m 琵琶湖・淀川渇水対策会議(9/8)

中下流部:一率20%の取水制限、琵琶湖周辺:その1/2、9/10から第三次取水制限実施

-1.23m H6渇水の最低水位

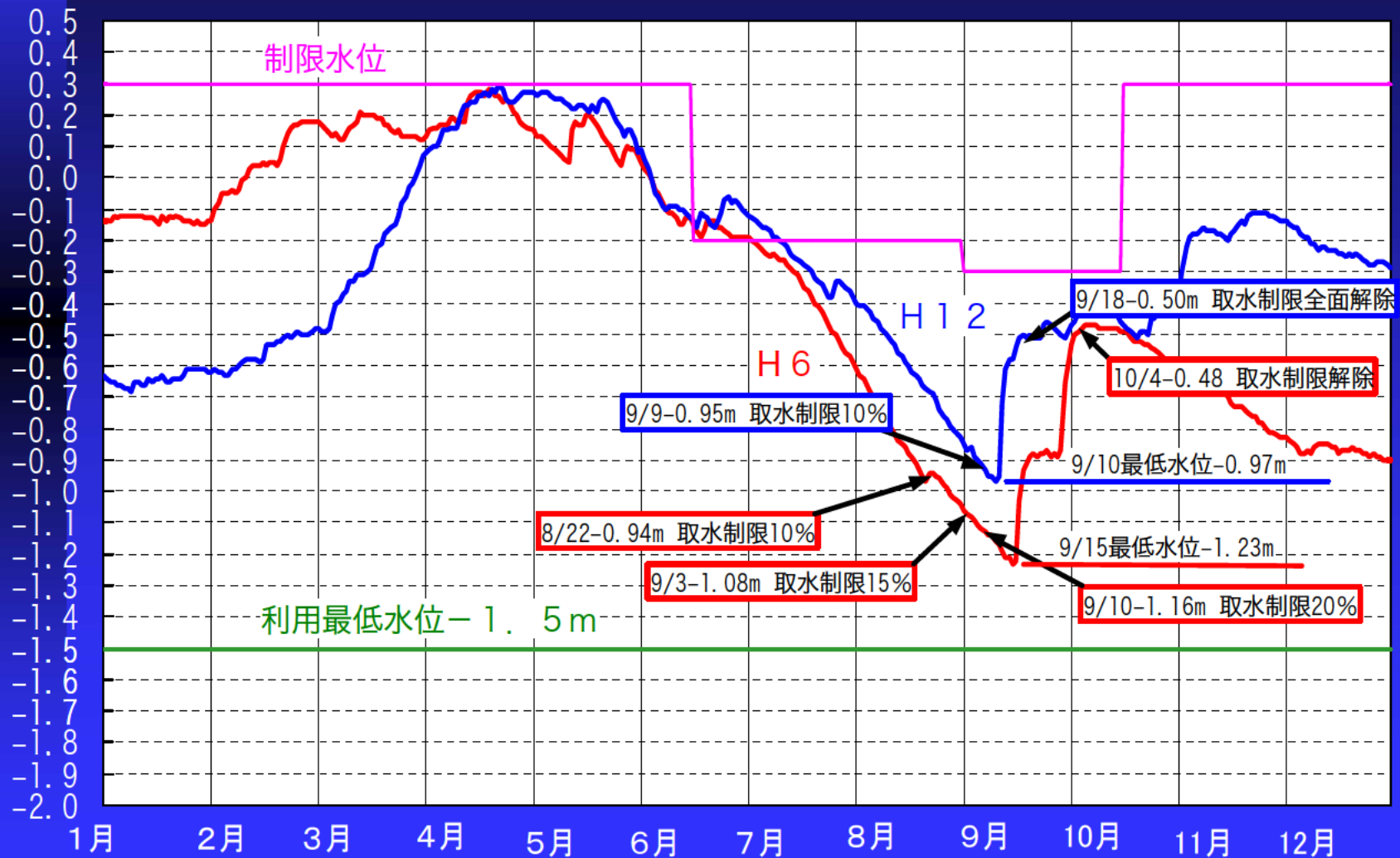
琵琶湖水位 基準水位-1.5m(利用低水位)

2. 渇水調整の実績

琵琶湖

(平成6年及び平成12年渇水)

琵琶湖水位 (m)

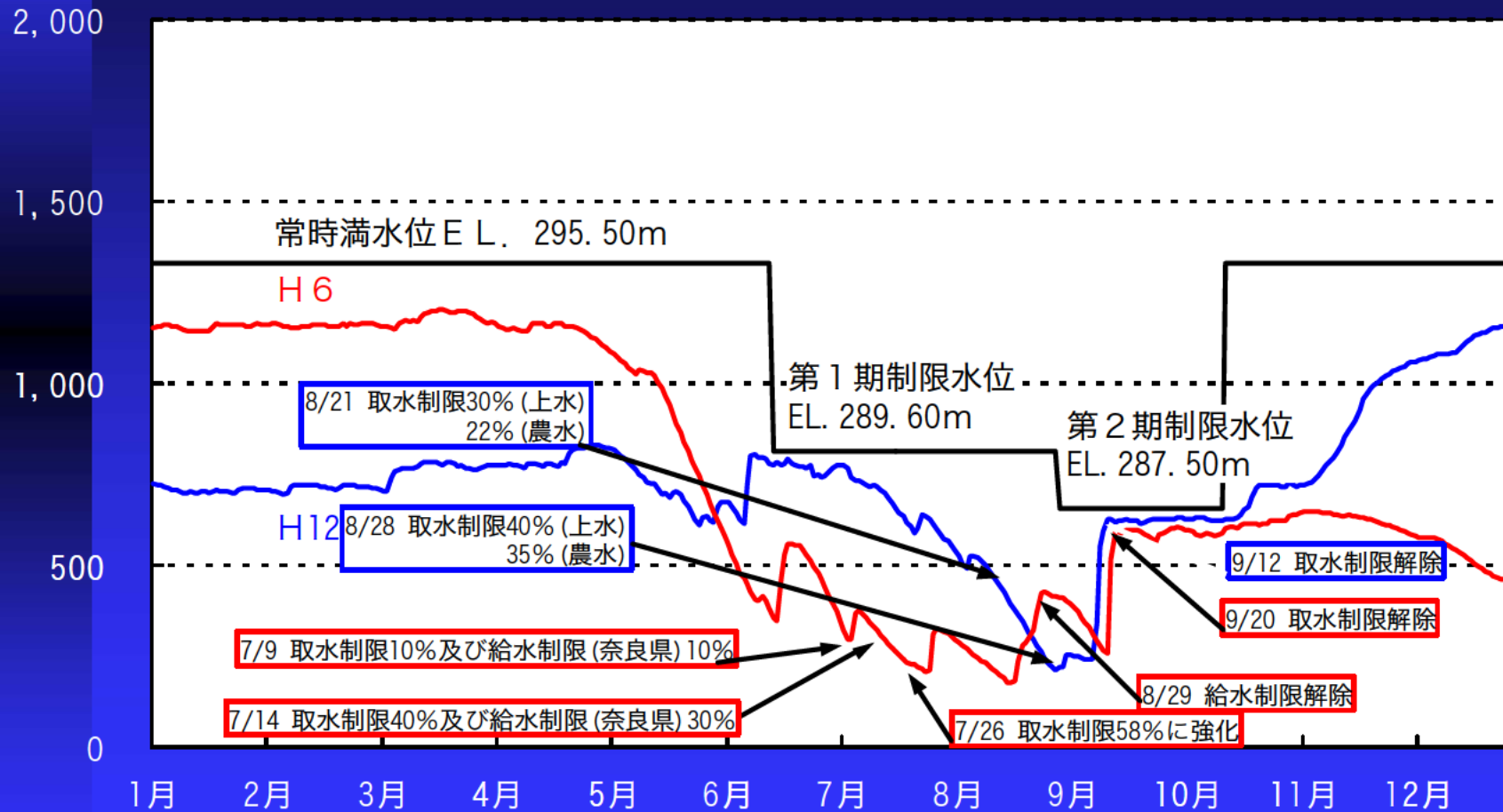


2. 渇水調整の実績

室生ダム

(平成6年及び平成12年渇水)

貯水量(万m³)

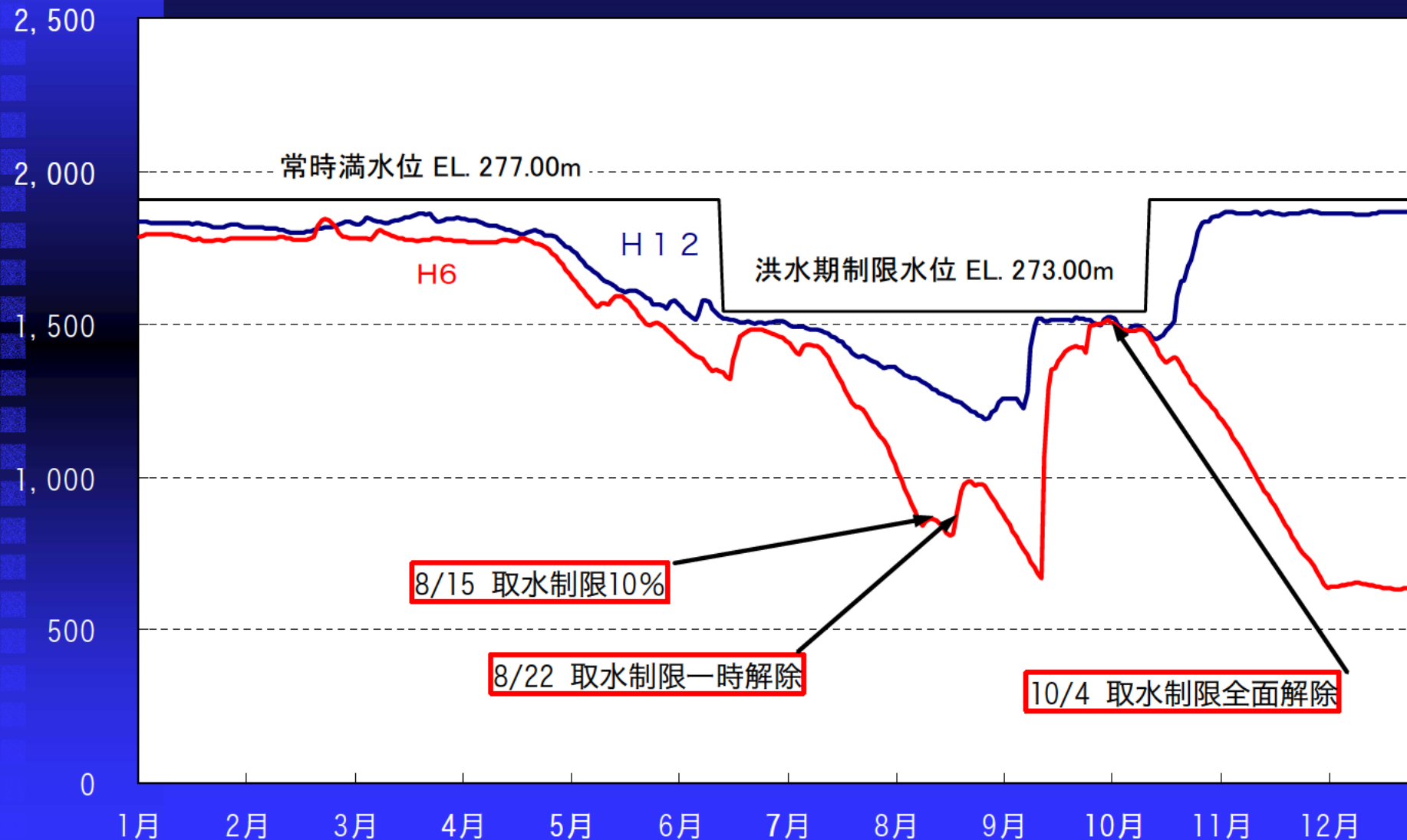


2. 渇水調整の実績

青蓮寺ダム

(平成6年及び平成12年渇水)

貯水量(万m³)

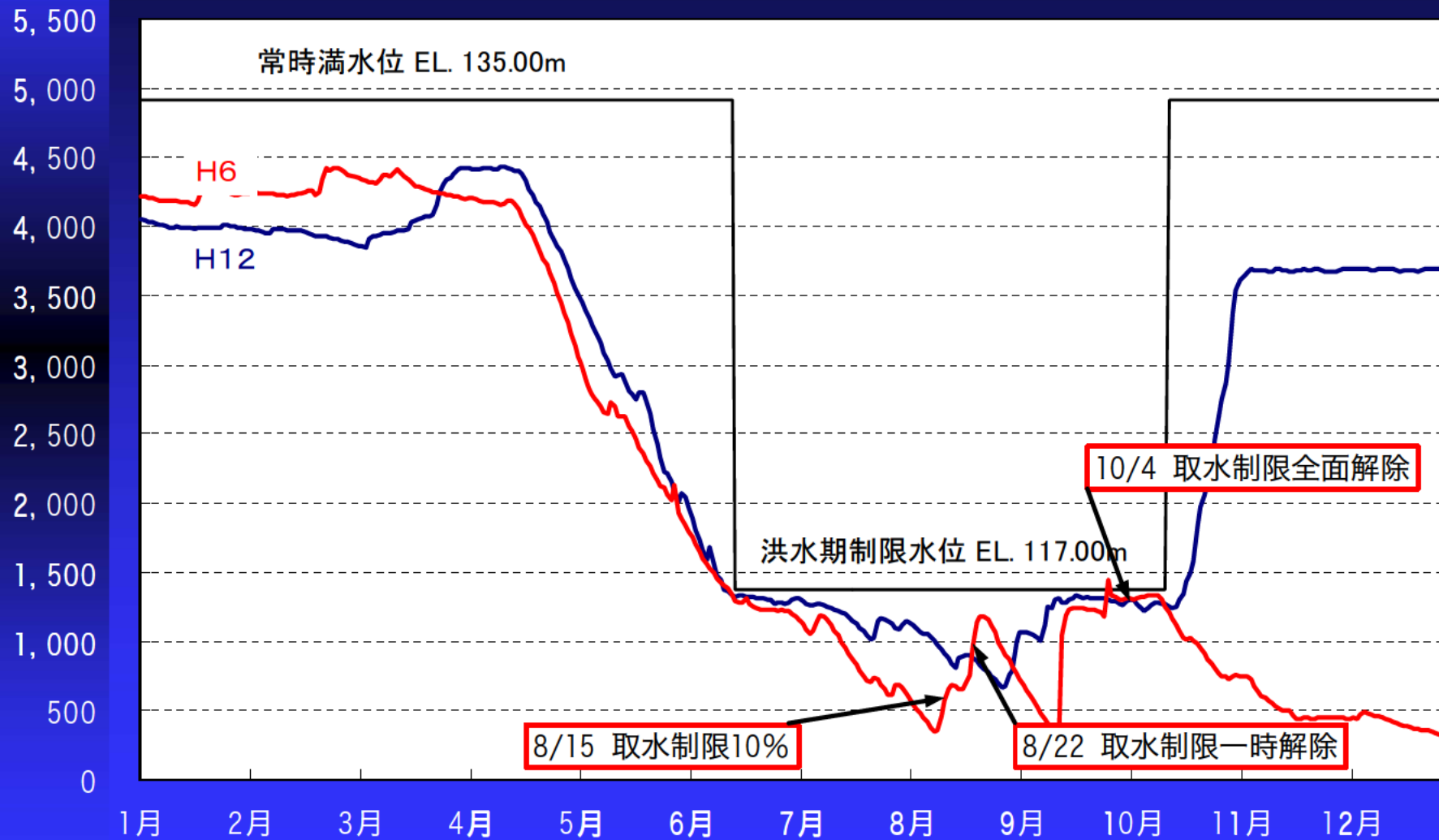


2. 渇水調整の実績

高山ダム

(平成6年及び平成12年渇水)

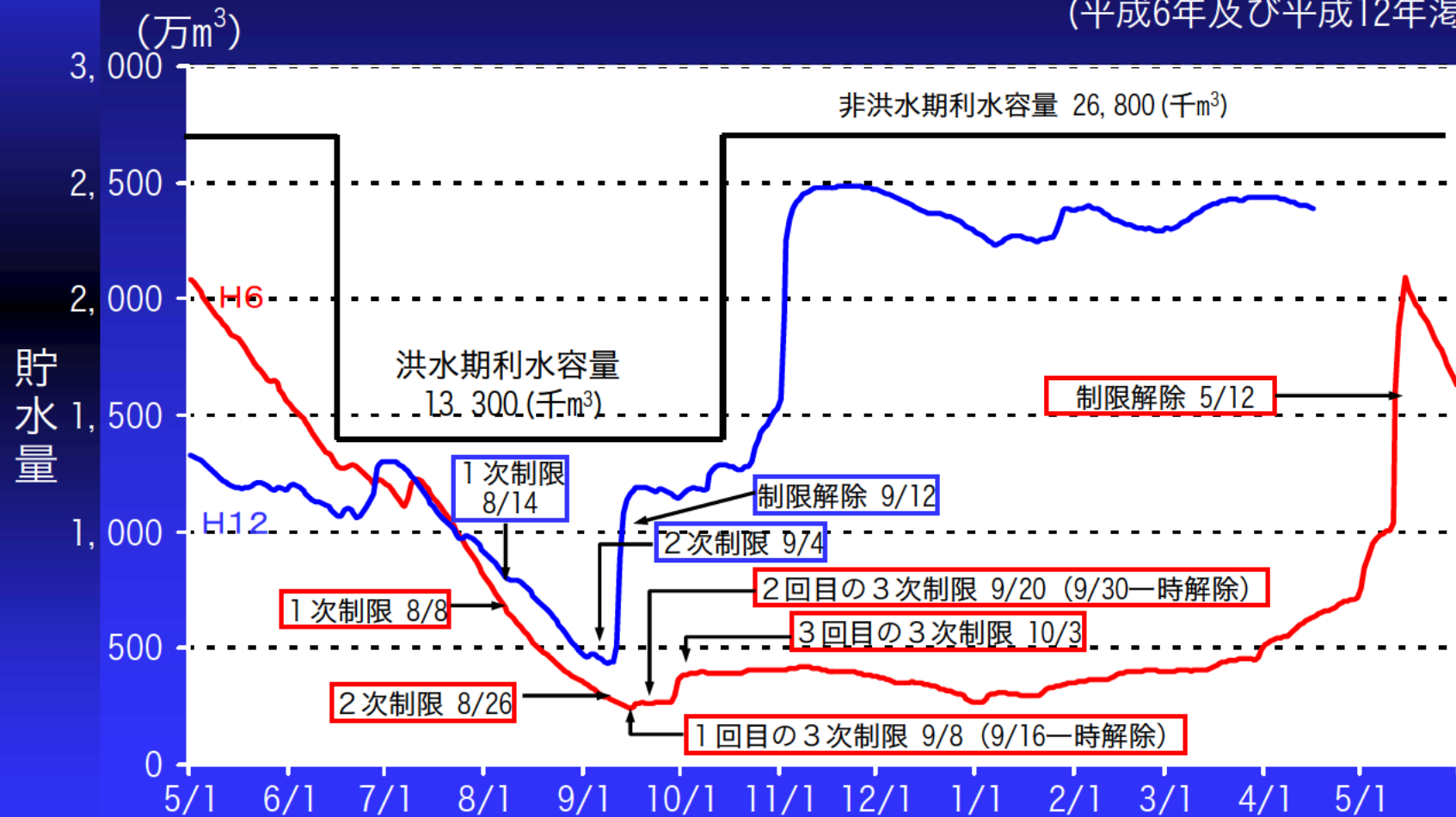
貯水量(万m³)



2. 渇水調整の実績

一庫ダム

(平成6年及び平成12年渇水)



2. 渇水調整の実績

日吉ダム

(平成10年及び平成12年渇水)

貯水量(万m³)

