

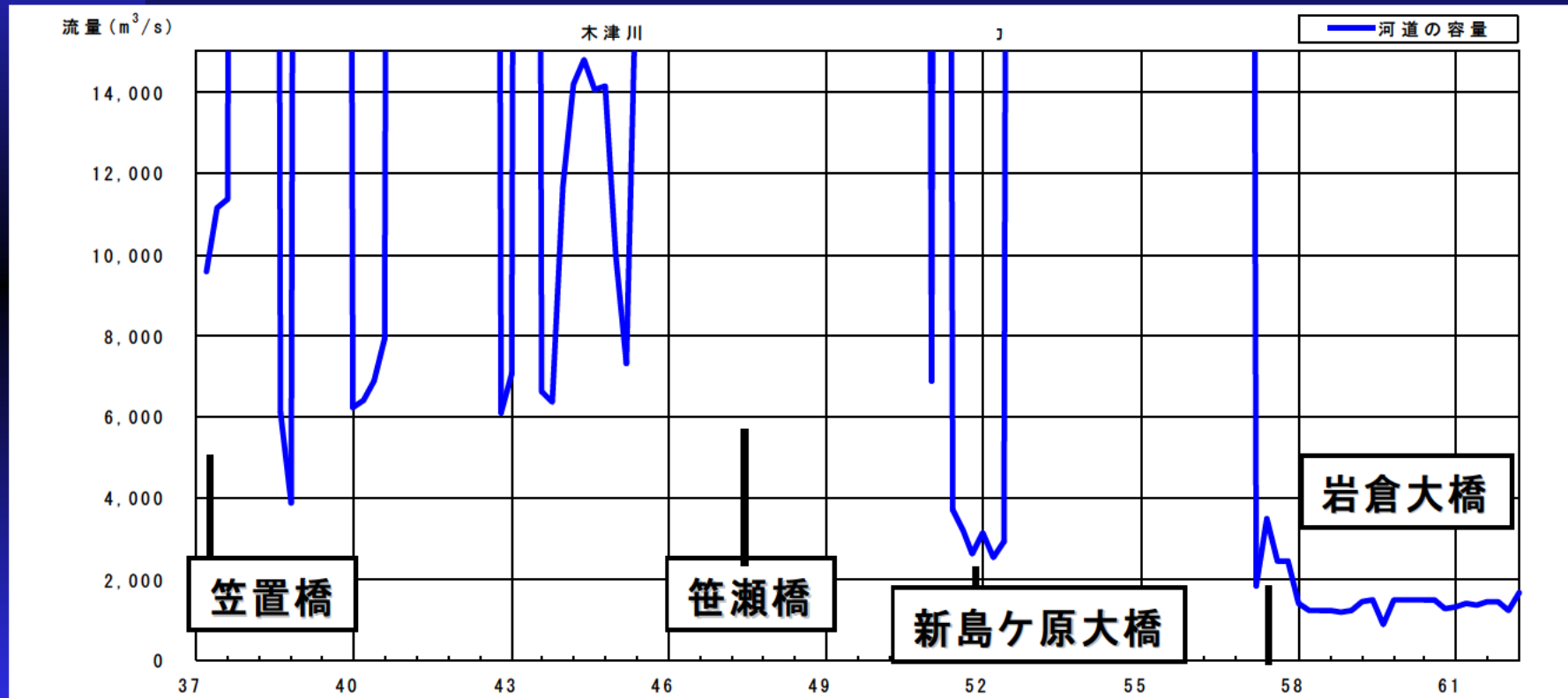
第2節 河道等の整備状況

1. 堤防いっばいに洪水が流れたら

(河道の容量)

1.1 河道の容量

木津川上流域



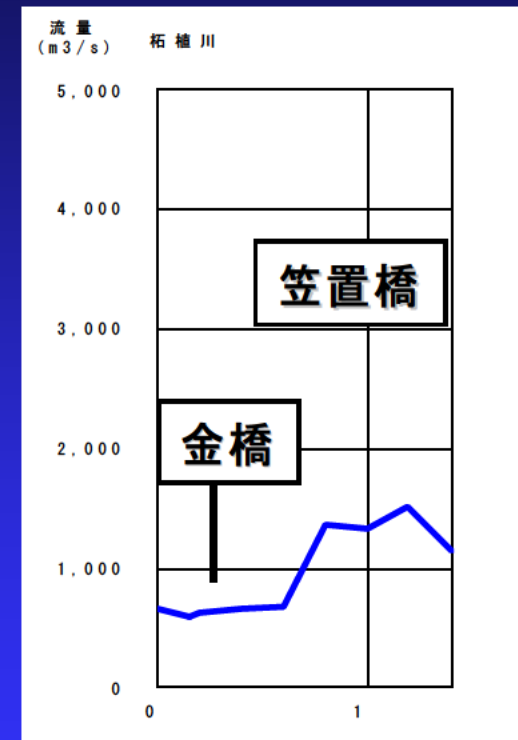
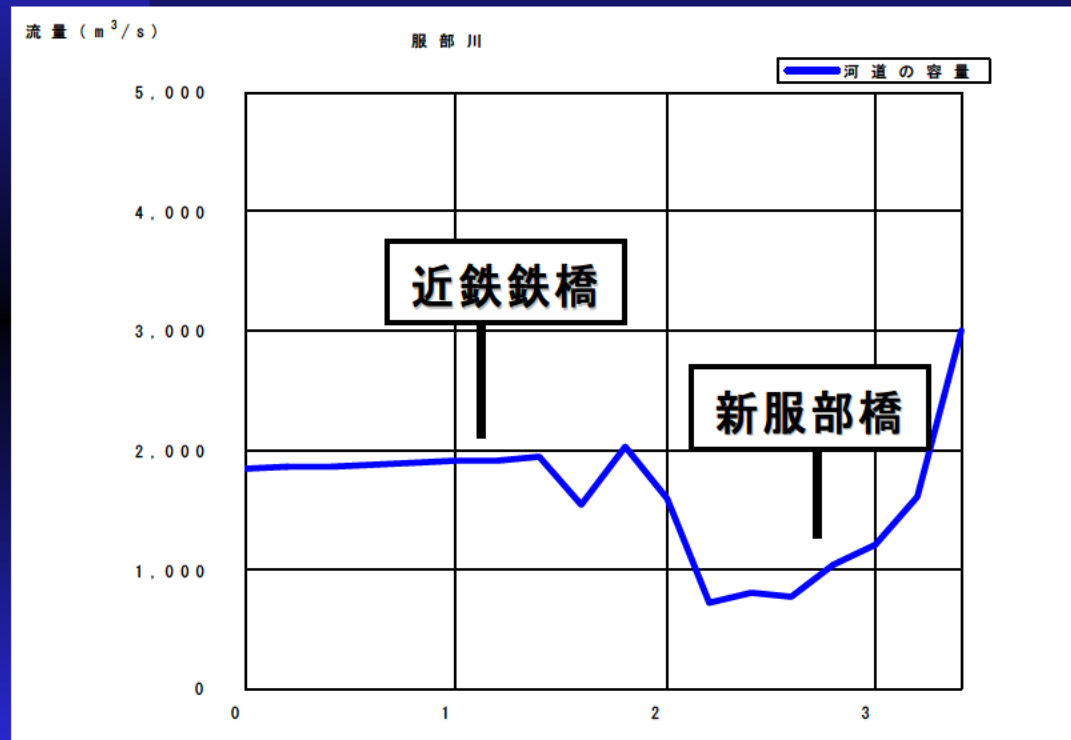
※河道の容量は、堤防が破堤しないものと推定しており、安全に流下できる流量を表していません。

1. 堤防いっばいに洪水が流れたら

(河道の容量)

1.1 河道の容量

服部川 柘植川



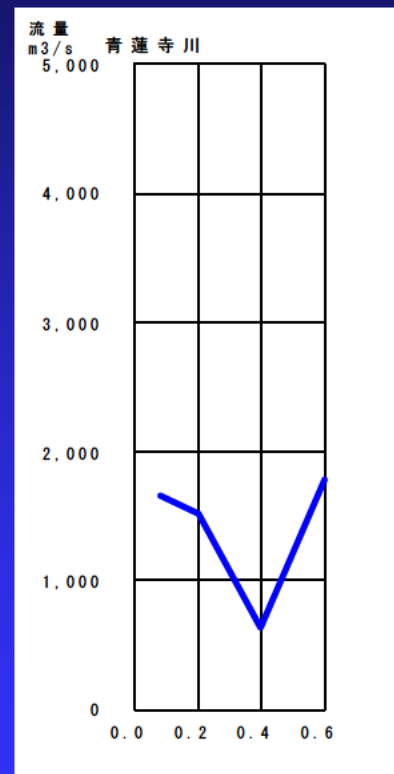
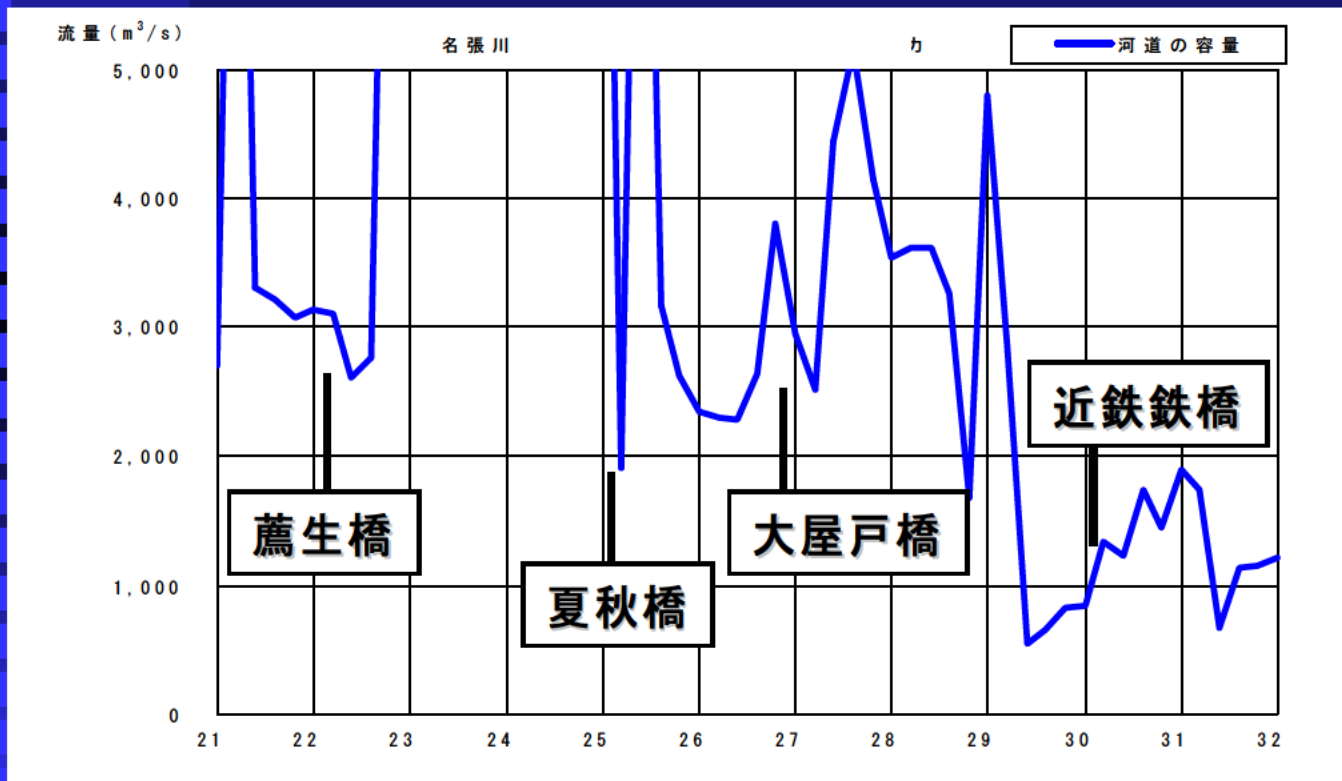
※河道の容量は、堤防が破堤しないものと推定しており、安全に流下できる流量を表していません。

1. 堤防いっばいに洪水が流れたら

(河道の容量)

1.1 河道の容量

名張川 青蓮寺川



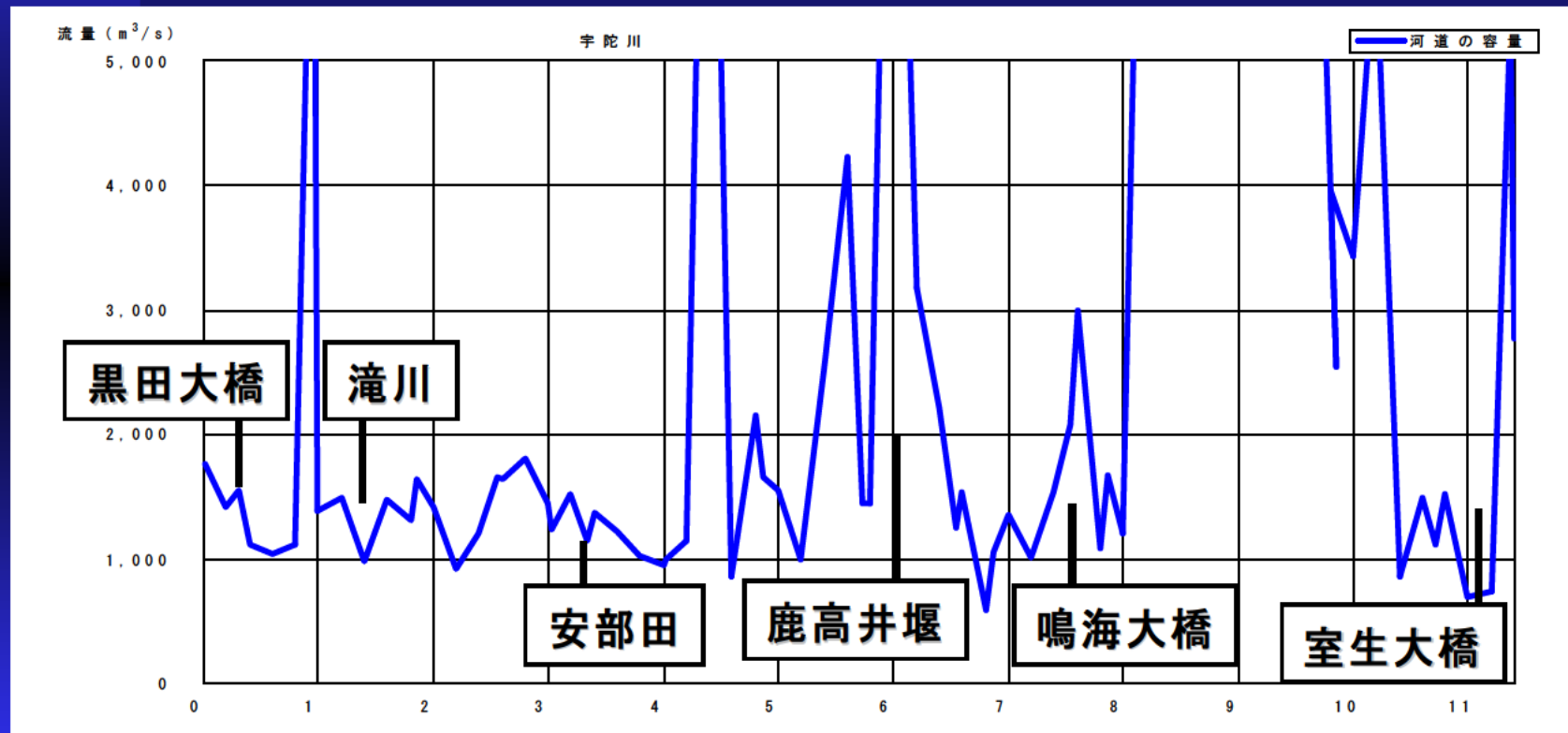
※河道の容量は、堤防が破堤しないものと推定しており、安全に流下できる流量を表していません。

1. 堤防いっばいに洪水が流れたら

(河道の容量)

1.1 河道の容量

宇陀川

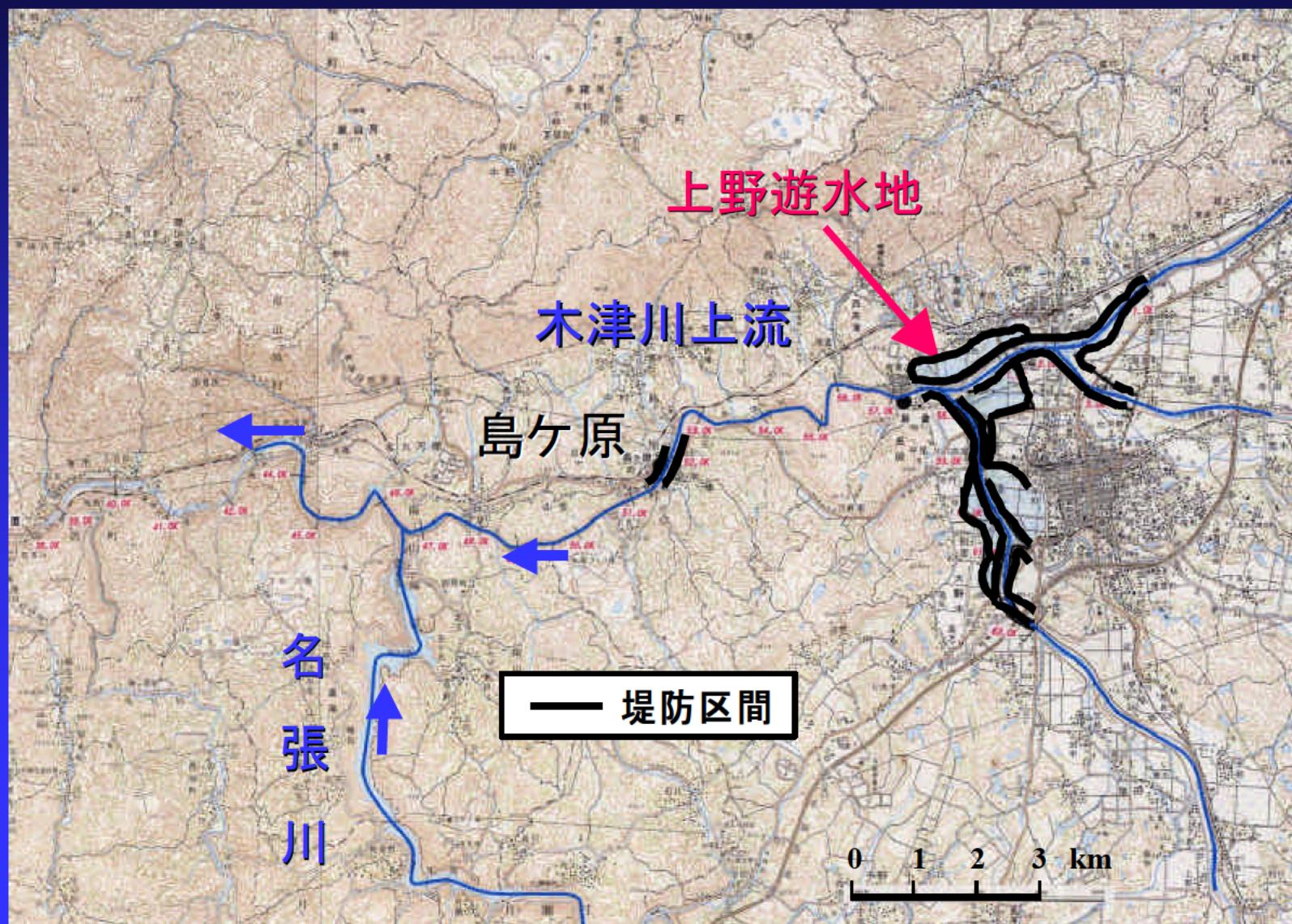


※河道の容量は、堤防が破堤しないものと推定しており、安全に流下できる流量を表していません。

2. 現状の堤防整備状況

2.1 堤防の有無

木津川
上流域



2. 現状の堤防整備状況

2.1 堤防の有無

名張川

