

## 昭和28年9月 台風13号 宇治川塔の島付近の出水状況

### ●著名洪水災害概況より(抜粋)

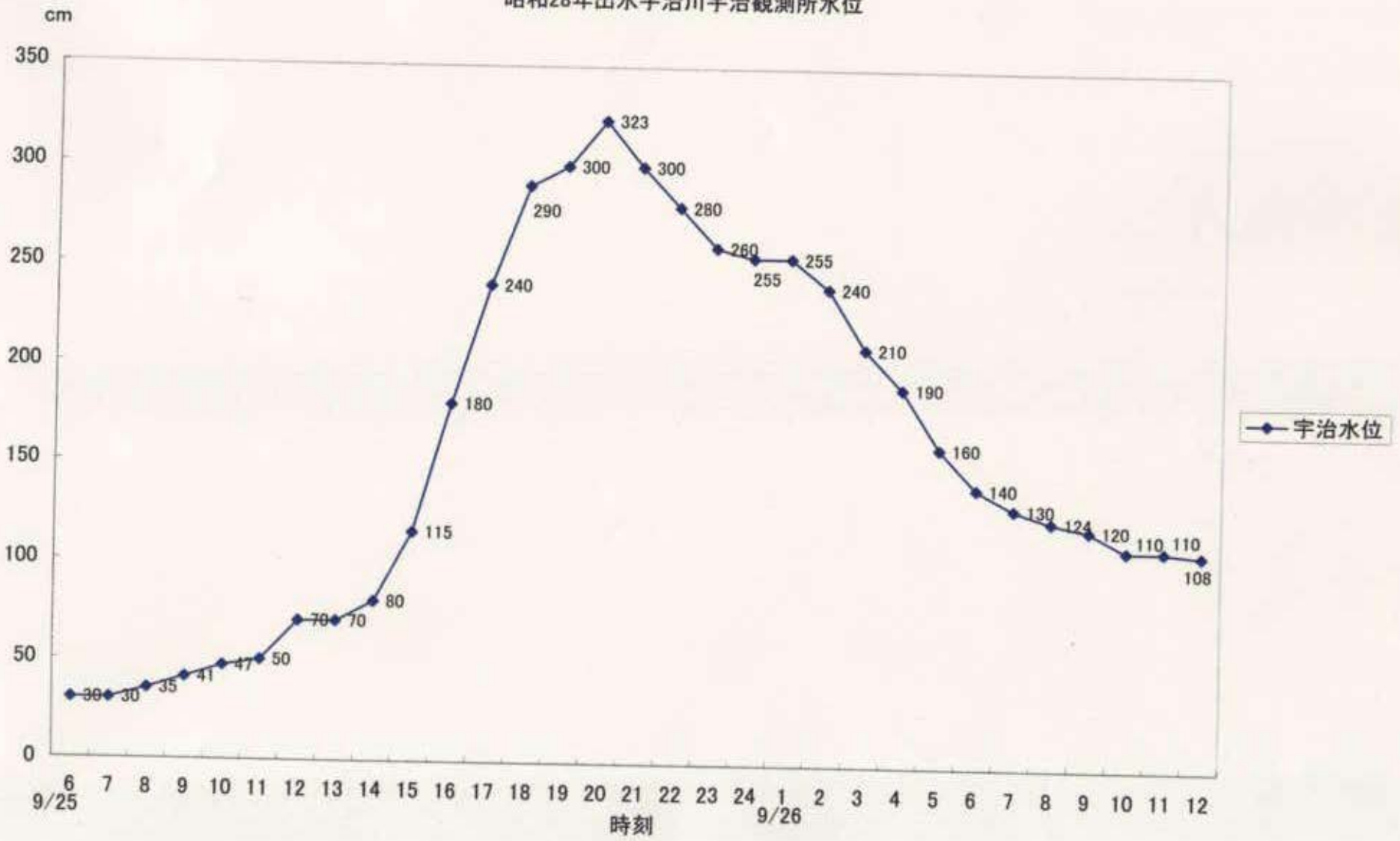
1. 大峰ダム以下にても最大約1,700m<sup>3</sup>/sに及び**宇治兩岸に溢水し0.5~1.5mの浸水**を見た。
2. 宇治橋下流では右岸の無堤防地帯に溢れ浸水面積275町歩に及んだ。

### ●宇治市史4 近代の歴史と景観より(抜粋)

#### 災害の季節

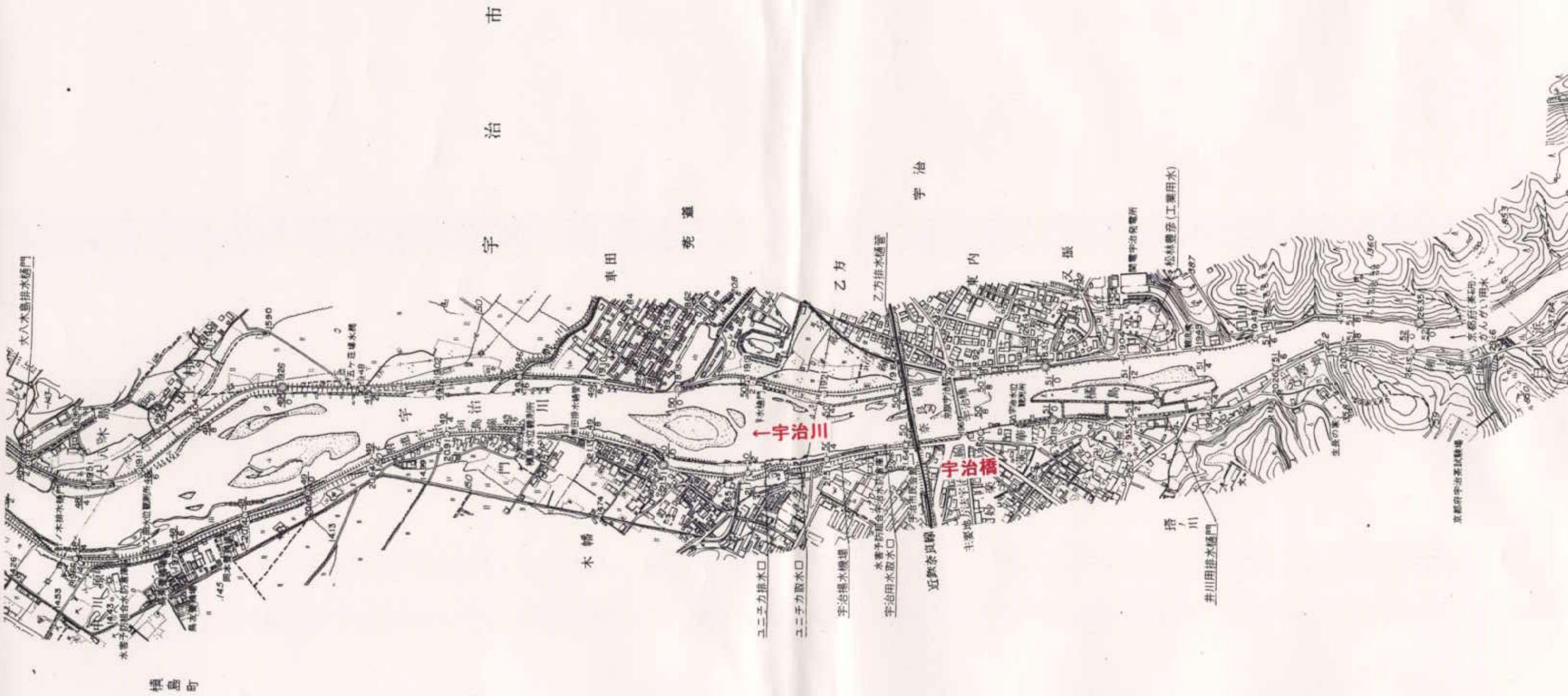
この典型的な雨台風は近畿各地に集中豪雨をもたらし、二十五日から二十六日の総雨量は214ミリを観測、二十五日午後八時半の**宇治橋水位三四〇センチメートル**と、これまた記録的なものであった。

昭和28年出水宇治川宇治観測所水位





塔の島付近平面図

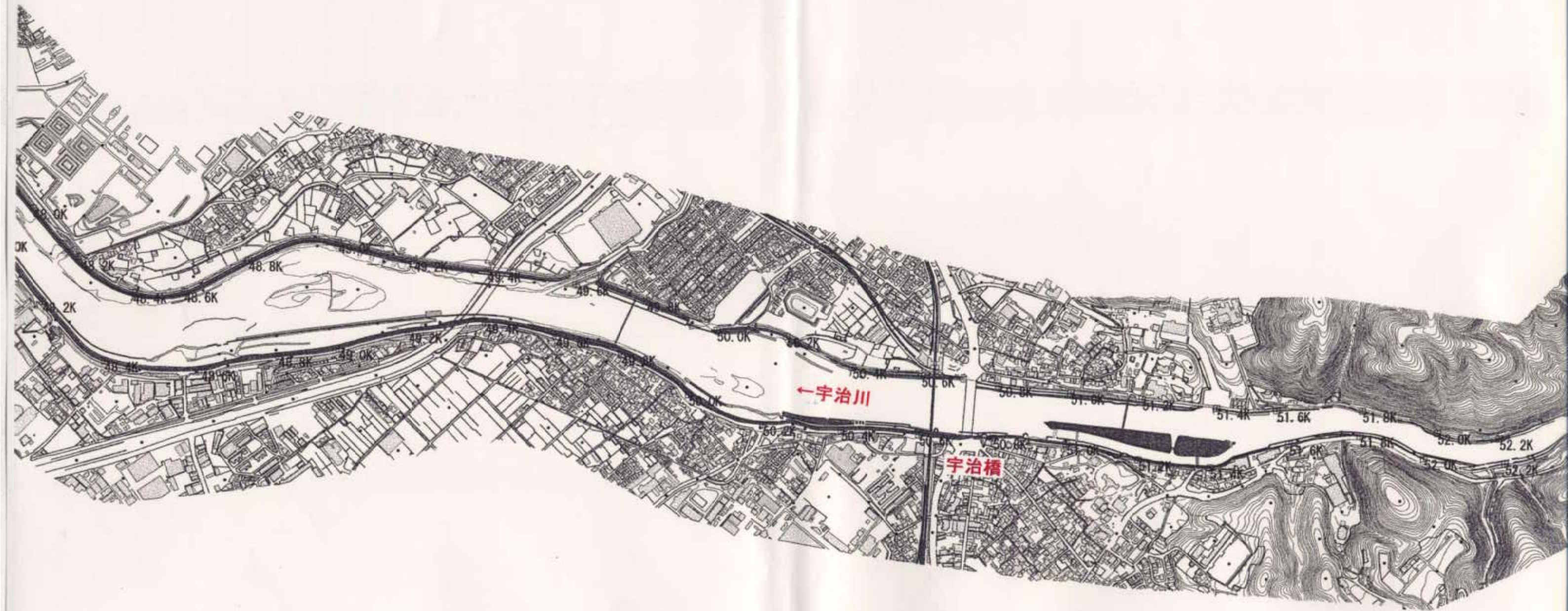


横島町

昭和45年3月作成  
縮尺 1:10,000



塔の島付近平面図



平成15年3月作成  
縮尺 1:10,000