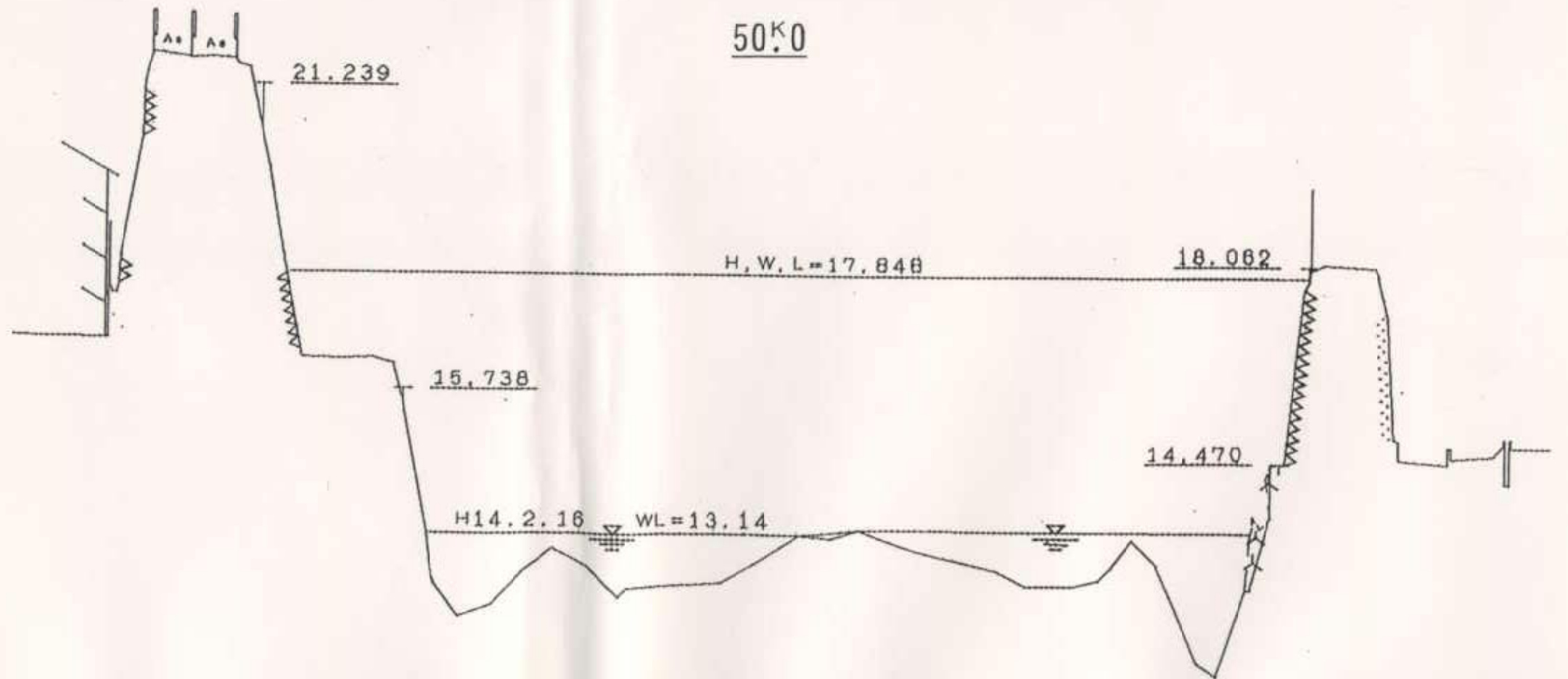
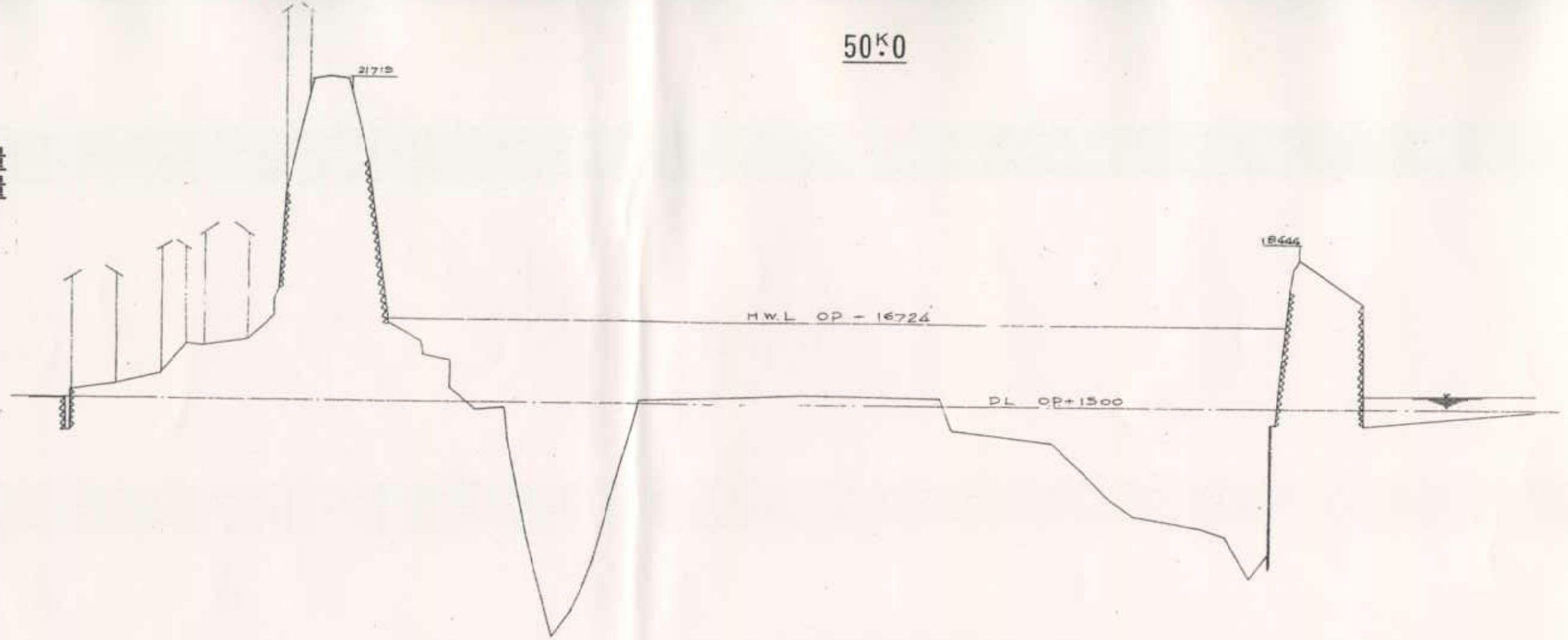


横断面図

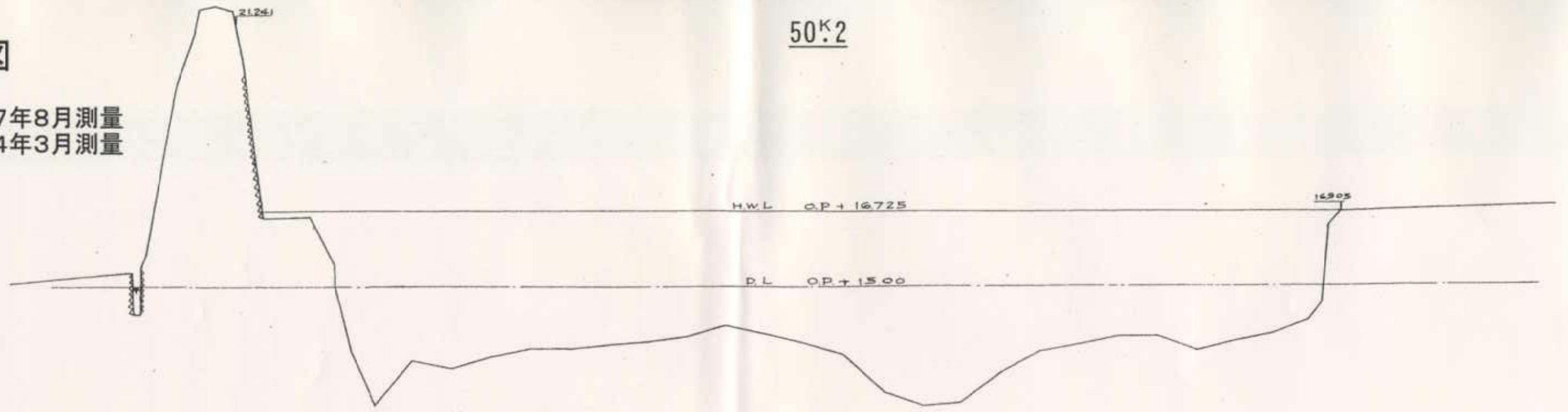
上段:昭和37年8月測量
下段:平成14年3月測量



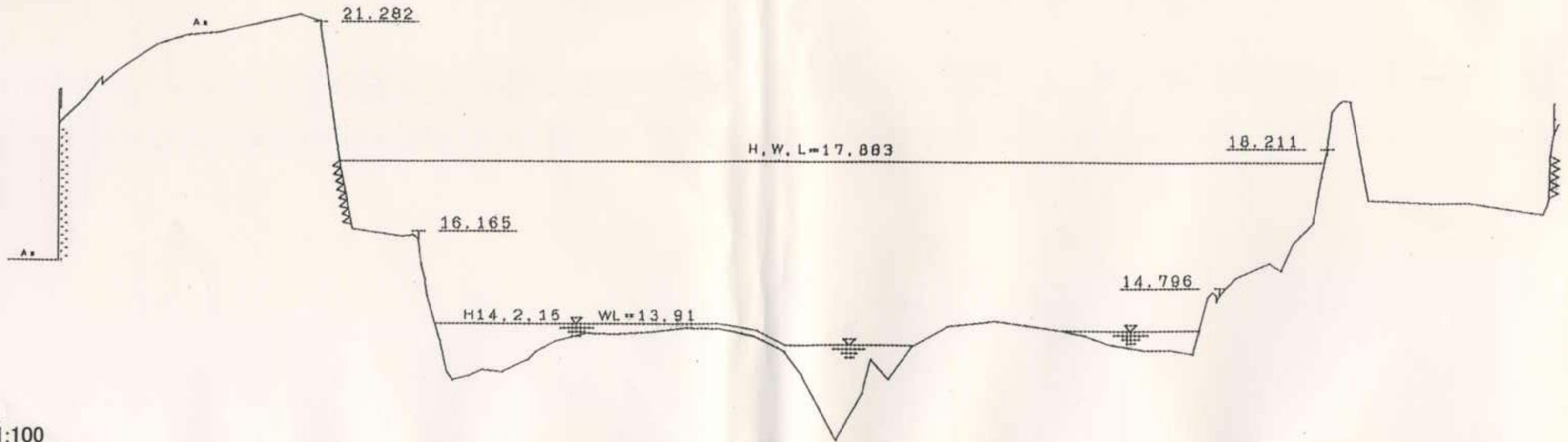
縮尺
縦 1:100
横 1:1,000

横断面図

上段:昭和37年8月測量
下段:平成14年3月測量



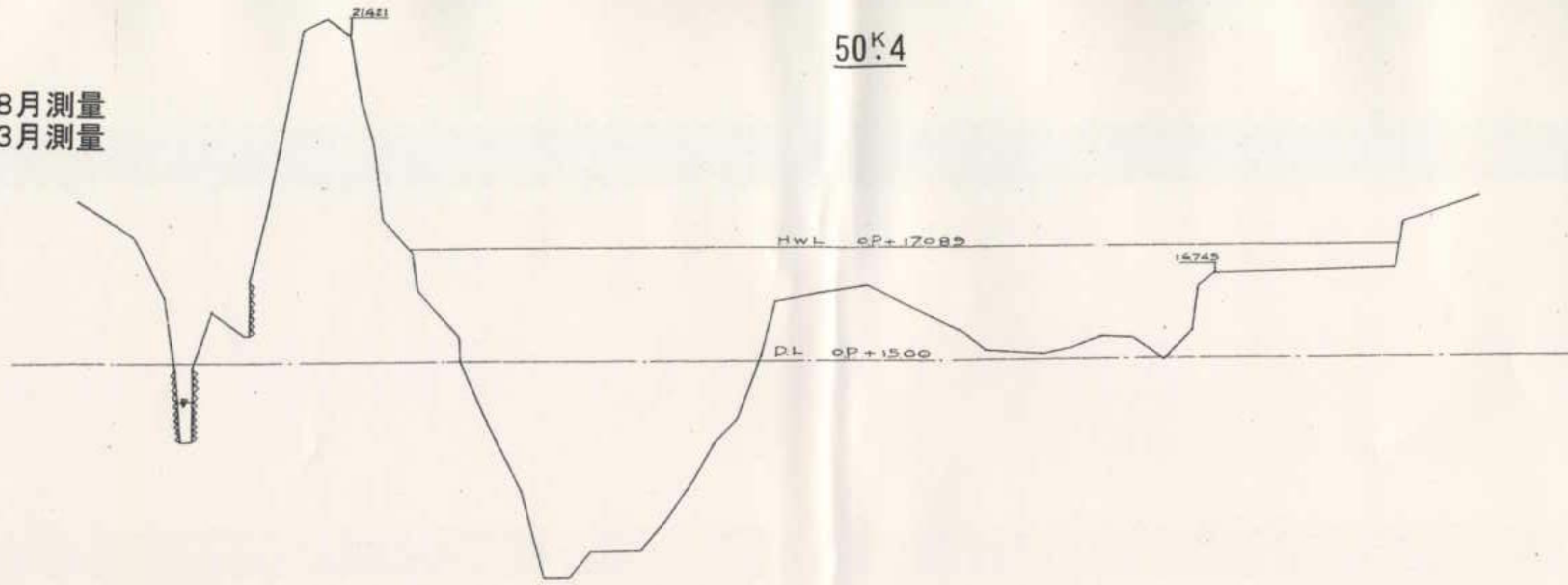
50^K.2



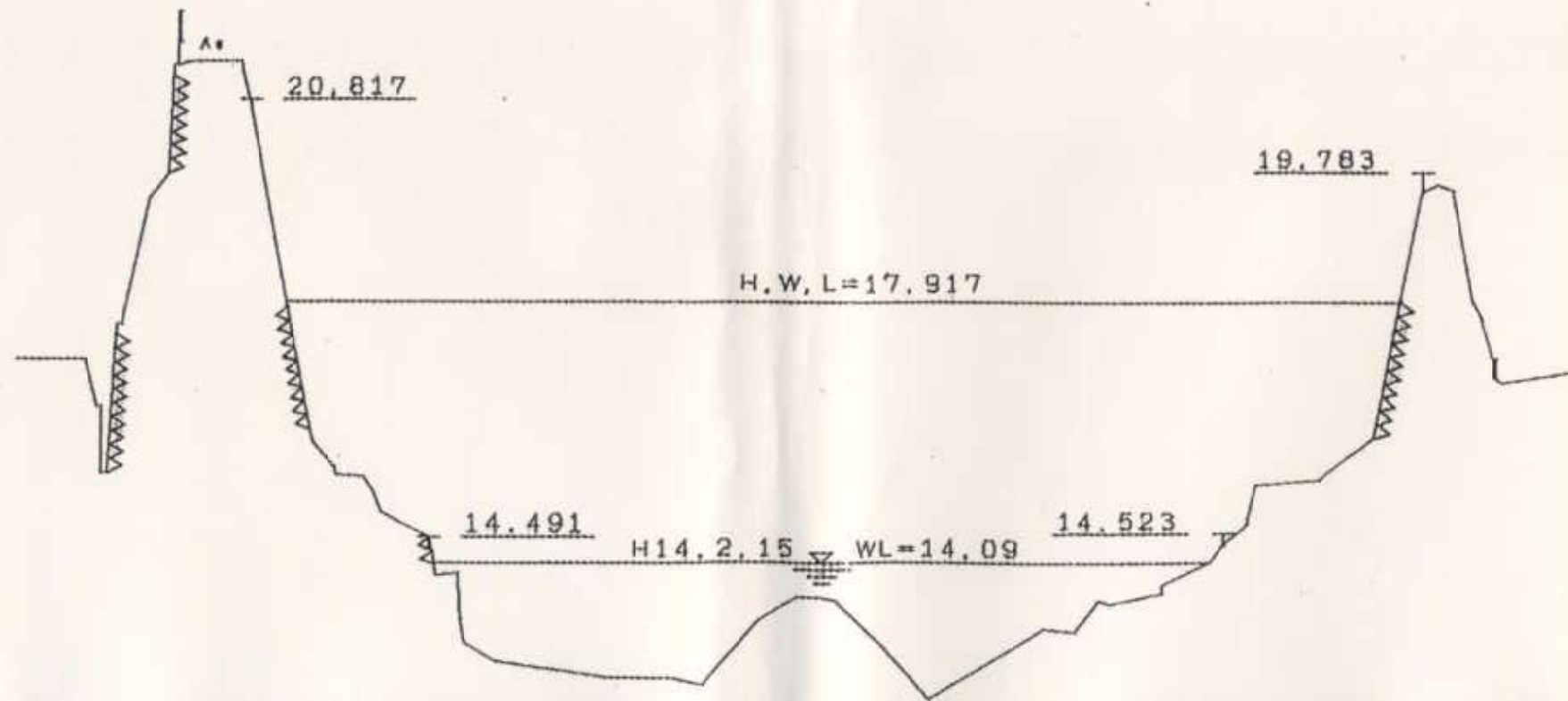
縮尺
縦 1:100
横 1:1,000

横断面図

上段:昭和37年8月測量
下段:平成14年3月測量



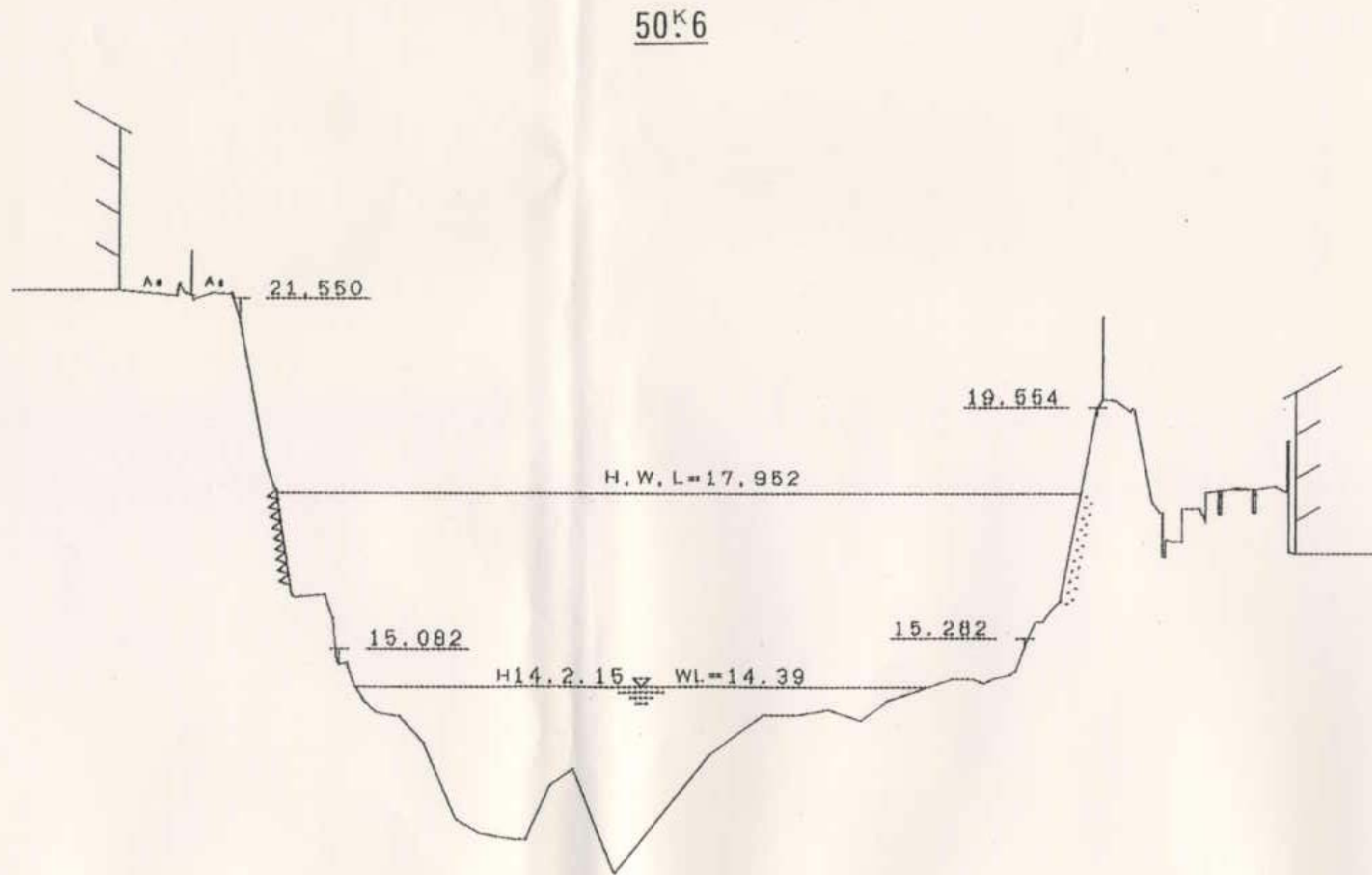
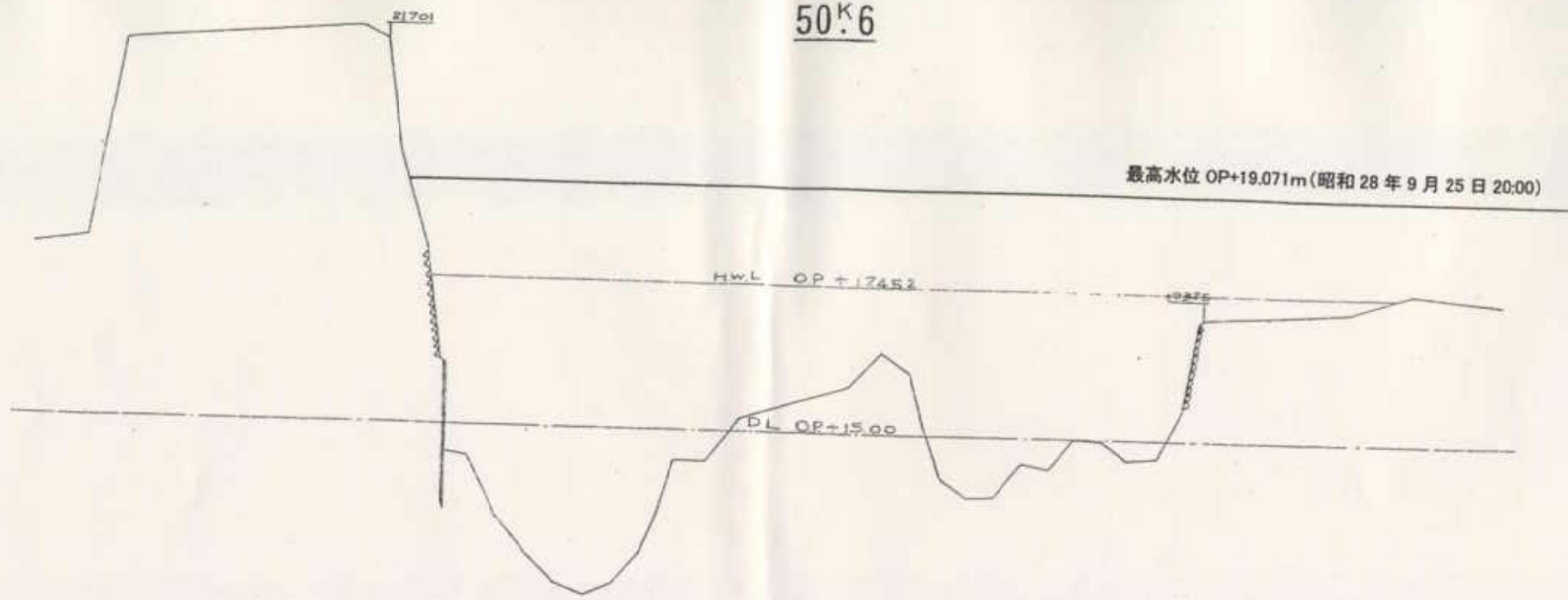
50K.4



縮尺
縦 1:100
横 1:1,000

横断面図

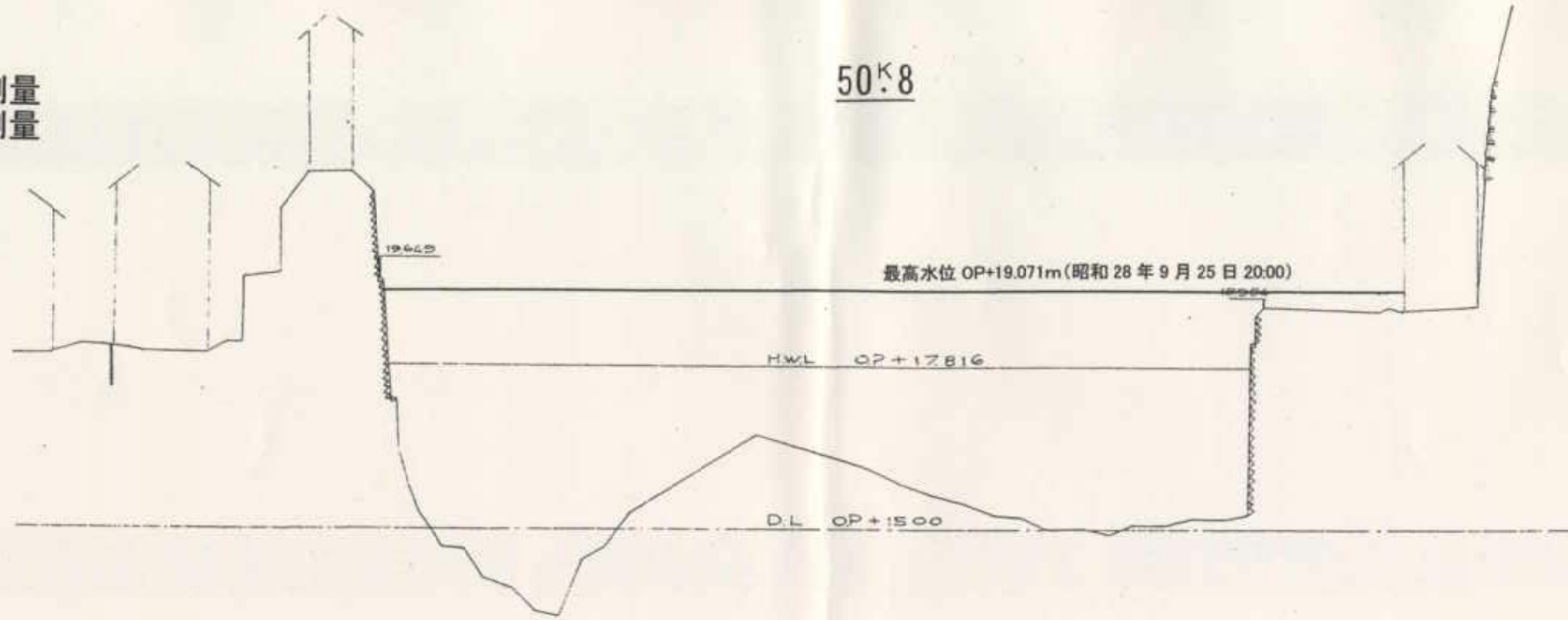
上段:昭和37年8月測量
下段:平成14年3月測量



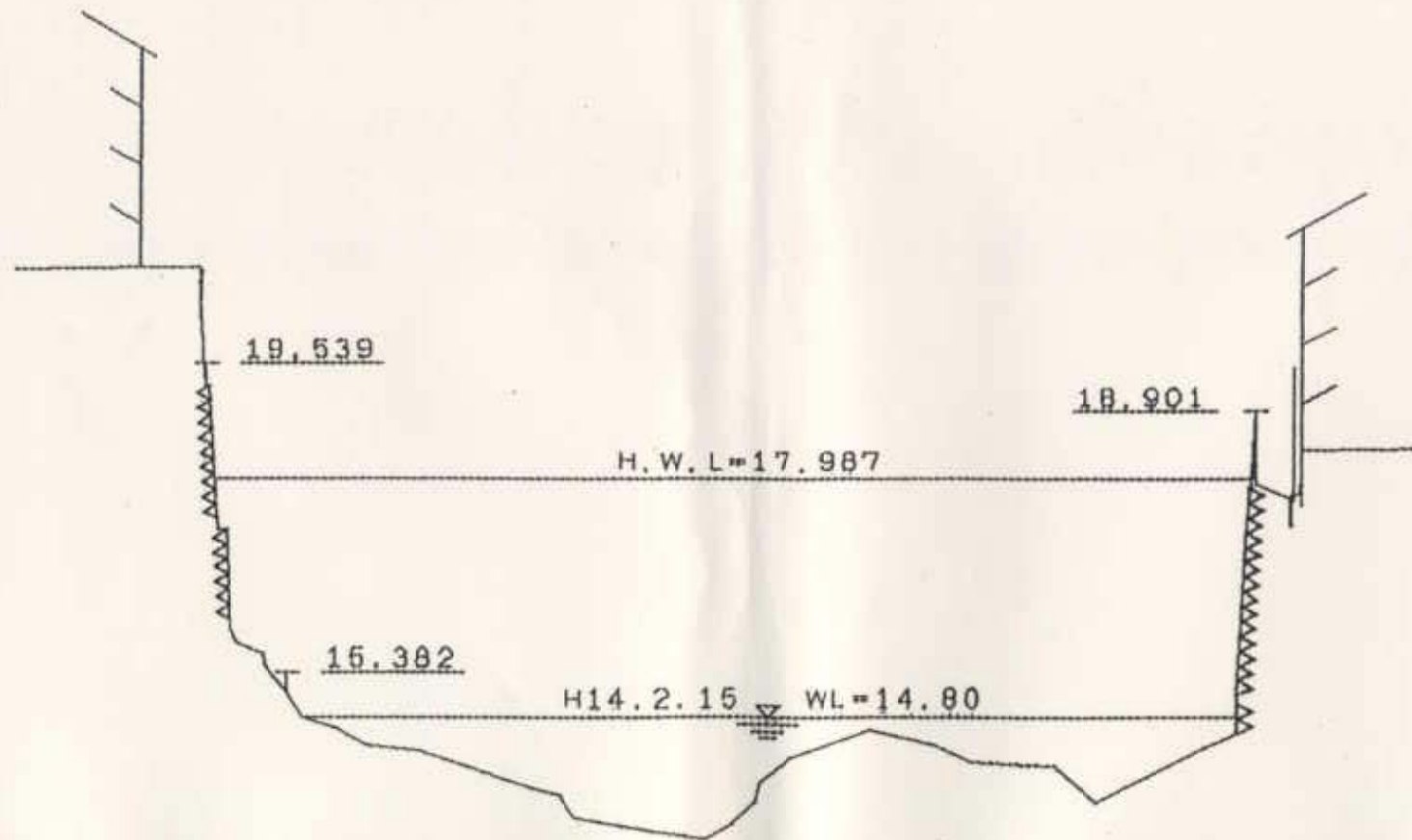
縮尺
縦 1:100
横 1:1,000

横断面図

上段: 昭和37年8月測量
下段: 平成14年3月測量



50K8



縮尺
縦 1:100
横 1:1,000